Instituto Nacional de Estadística y Geografía



Compendio de información geográfica municipal 2010

Quimixtlán

Puebla

INSTITUTO NACIONAL
DE ESTADÍSTICA Y GEOGRAFÍA

Compendio de información geográfica municipal de los Estados Unidos Mexicanos
Quimixtlán, Puebla
clave geoestadística 21116

	Coordenadas y altitud	Colindancias	Otros datos
Ubicación geográfica	Entre los paralelos 19° 09' y 19° 19' de latitud norte; los meridianos 97° 01' y 97° 13' de longitud oeste; altitud entre 1 000 y 3 500 m.	Colinda al norte con el municipio de Chilchotla y el estado de Veracruz de Ignacio de la Llave; al este con el estado de Veracruz de Ignacio de la Llave y el municipio de Chichiquila; al sur con el municipio de Chichiquila, el estado de Veracruz de Ignacio de la Llave y el municipio de Tlachichuca; al oeste con los municipios de Tlachichuca y Chilchotla.	Ocupa el 0.49% de la superficie del estado Cuenta con 63 localidades y una población total de 21 275 habitantes http://mapserver.inegi.org.mx/mgn2k/ ; resultado del censo 2010.

	Provincia	Subprovincia	Sistemas de topoformas
Fisiografía	Eje Neovolcánico (100%).	Chiconquiaco (59.49%) y Lagos y Volcanes de Anáhuac (40.51%).	Lomerío de aluvión antiguo (59.49%) y Sierra volcánica con estrato volcanes o estrato volcanes aislados (40.51%).

	Rango de temperatura	Rango de precipitación	Clima
Clima	10 – 20°C	1 400 – 2 100 mm	Templado húmedo con abundantes lluvias en verano (66.12%), semicálido húmedo con lluvias todo el año (30.09%), templado húmedo con lluvias todo el año (3.21%) y semifrío subhúmedo con lluvias en verano (0.58%).

	Periodo	Roca	Sitios de interés
Geología	Cretácico (41.90%), Cuaternario (34.18%) y Neógeno (23.32%).	Ígnea extrusiva: toba básica (32.06%), andesita (14.74%), basalto (8.59%) y toba ácida (0.39%). Sedimentaria: caliza (41.89%). Suelo: aluvial (1.73%).	No disponible.

Nota: el porcentaje faltante corresponde a Zona Urbana con (0.60 %).

Edafología	Suelo dominante
	Andosol (91.93%) y Leptosol (7.28%).

Nota: el porcentaje faltante corresponde a Zona Urbana con (0.60 %) y NA con (0.19%).

Hidrografía	Región hidrológica	Cuenca	Subcuenca	Corrientes de agua	Cuerpos de agua
	Papaloapan (100%).	R. Jamapa y otros (100%).	R. Decozalapa (97.66%) y R. Jamapa (2.34%).	Perenne: Huixilapan Intermitentes: Cuxapa, Huizilaconi, Omealca, Texenapa, seco y Valiente.	No disponible.

Uso del suelo y vegetación	Uso del suelo	Vegetación
	Agricultura (52.97%) y zona urbana (0.60%).	Bosque (44.22%), pastizal (1.97%) y selva (0.05%).

Nota: el porcentaje faltante corresponde a NA con (0.19%).

Uso potencial de la tierra	Agrícola	Pecuario
	Para la agricultura con tracción animal continua (5.70%). Para la agricultura con tracción animal estacional (6.98%). Para la agricultura manual continua (16.92%). No apta para la agricultura (70.40%).	Para el establecimiento de praderas cultivadas con tracción animal (12.69%). Para el aprovechamiento de la vegetación natural diferente del pastizal (16.92%). No apta para uso pecuario (70.39%).

Zona urbana	La zona urbana está creciendo sobre rocas ígneas extrusivas del Cuaternario, en lomerío de aluvión antiguo; sobre áreas donde originalmente había suelo denominado Andosol; tiene clima templado húmedo con abundantes lluvias en verano, y está creciendo sobre terrenos previamente ocupados por agricultura.

Zonas arqueológicas y monumentos históricos	No disponible.

Fuente: www.inafed.gob.mx/wb2/ELOCAL/ELOC_Enciclopedia

Hablantes de lengua indígena	Dialecto	Número de personas
	Náhuatl, Maya, Mazateco y No especificado.	161

Fuente*: INEGI. Puebla. *II Conteo de Población y Vivienda, 2005. Tabulados básicos

Cultura popular	Artesanías	Gastronomía	Música
	Fabricación de muebles de madera, así como artículos de lana, como lo son gabanes, cobertores y también existen la cestería.	Alimentos: Salsas de chile seco o cubano, carnes con tomate, hongos de huevo y alarchi, carnitas, barbacoa, trucha, palmito de isote, quimite, gaspares y mole poblano. Bebidas: Pulque.	En lo que se refiere a este ámbito, el municipio tiene el corrido de "Conhuitzila". Además, cuenta con 3 mariachis, de los cuales el más sobresaliente de éstos es el Mariachi Quimixtlán. También existen grupos musicales dentro de éstos sobresale el grupo musical "Los Felinos", y la banda de música "Conacarden".

Fuente: www.inafed.gob.mx/wb2/ELOCAL/ELOC_Enciclopedia

Localidades e Infraestructura para el Transporte

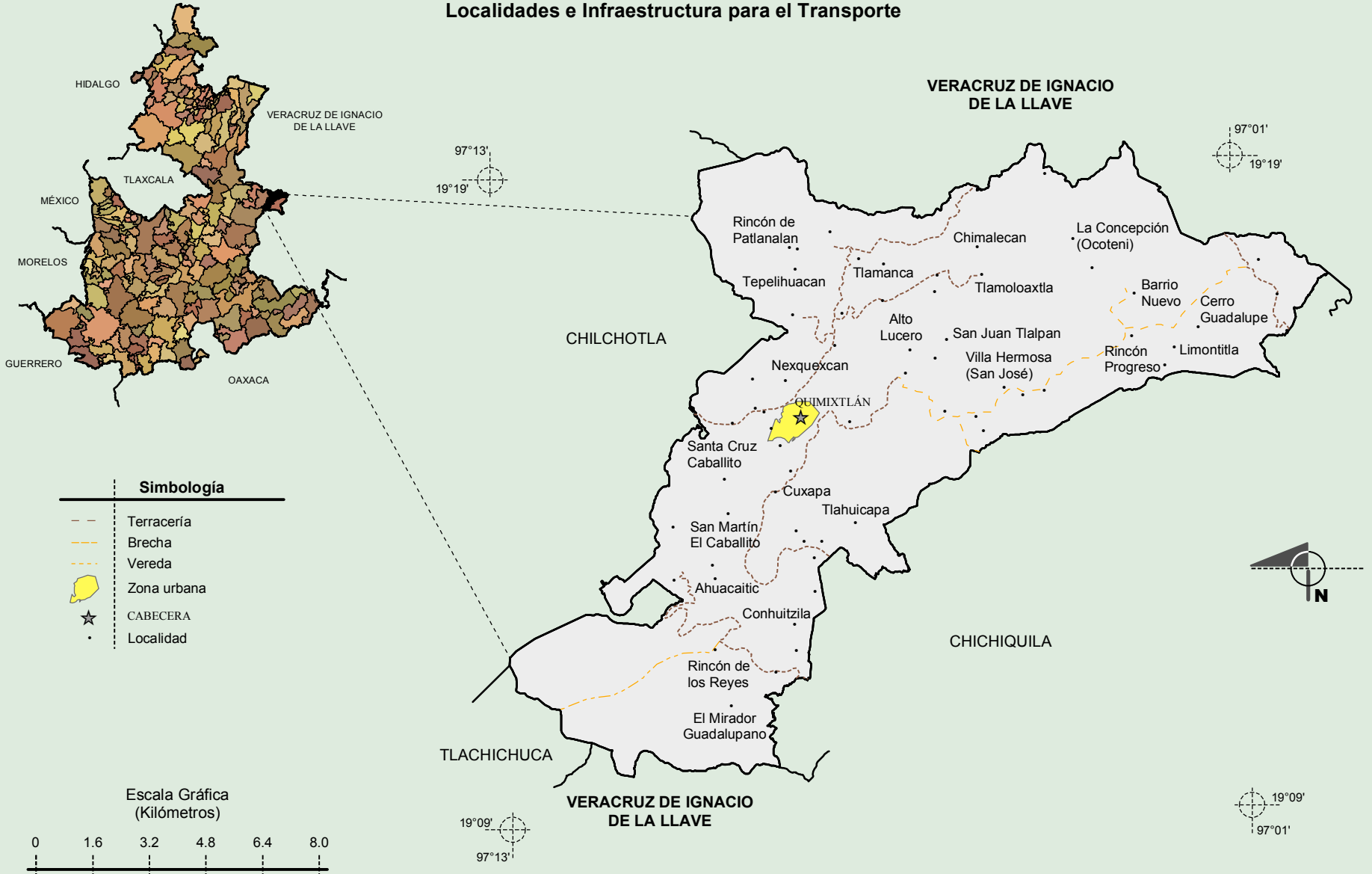

Fuente: INEGI. *Marco Geoestadístico 2010, versión 4.3.*
INEGI. Información Topográfica Digital Escala 1:250 000 serie III.

INEGI. Compendio de información geográfica municipal 2010. Quimixtlán, Puebla. 2010

Relieve

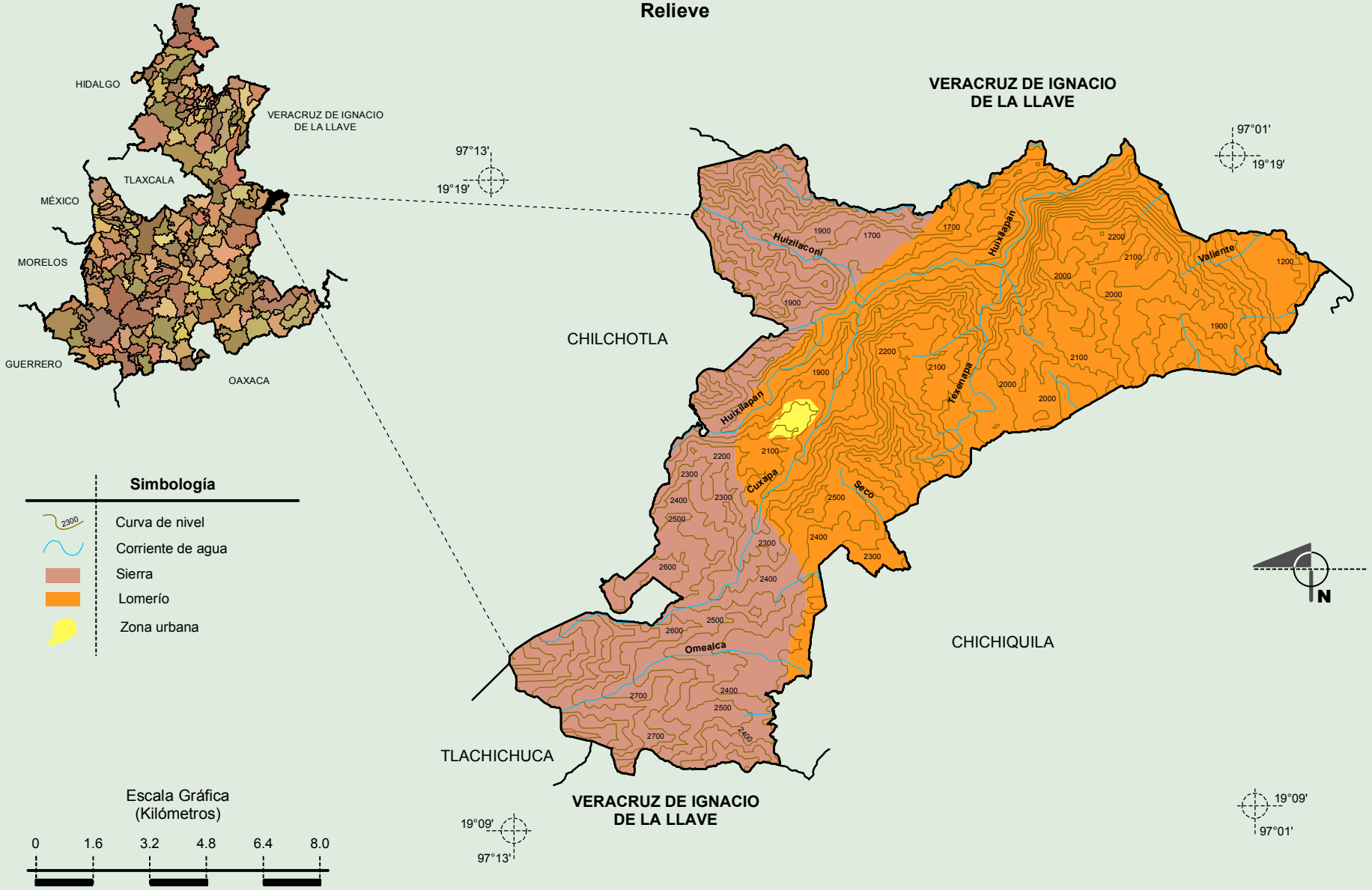

Fuente: INEGI. *Marco Geoestadístico 2010, versión 4.3.*
INEGI. Información Topográfica Digital Escala 1:250 000 serie III.
INEGI. Continuo Nacional del Conjunto de Datos Geográficos de la Carta Fisiográfica 1:1 000 000, serie I.
INEGI-CONAGUA. 2007. Mapa de la Red Hidrográfica Digital de México escala 1:250 000. México.

INEGI. Compendio de información geográfica municipal 2010. Quimixtlán, Puebla. 2010

Climas

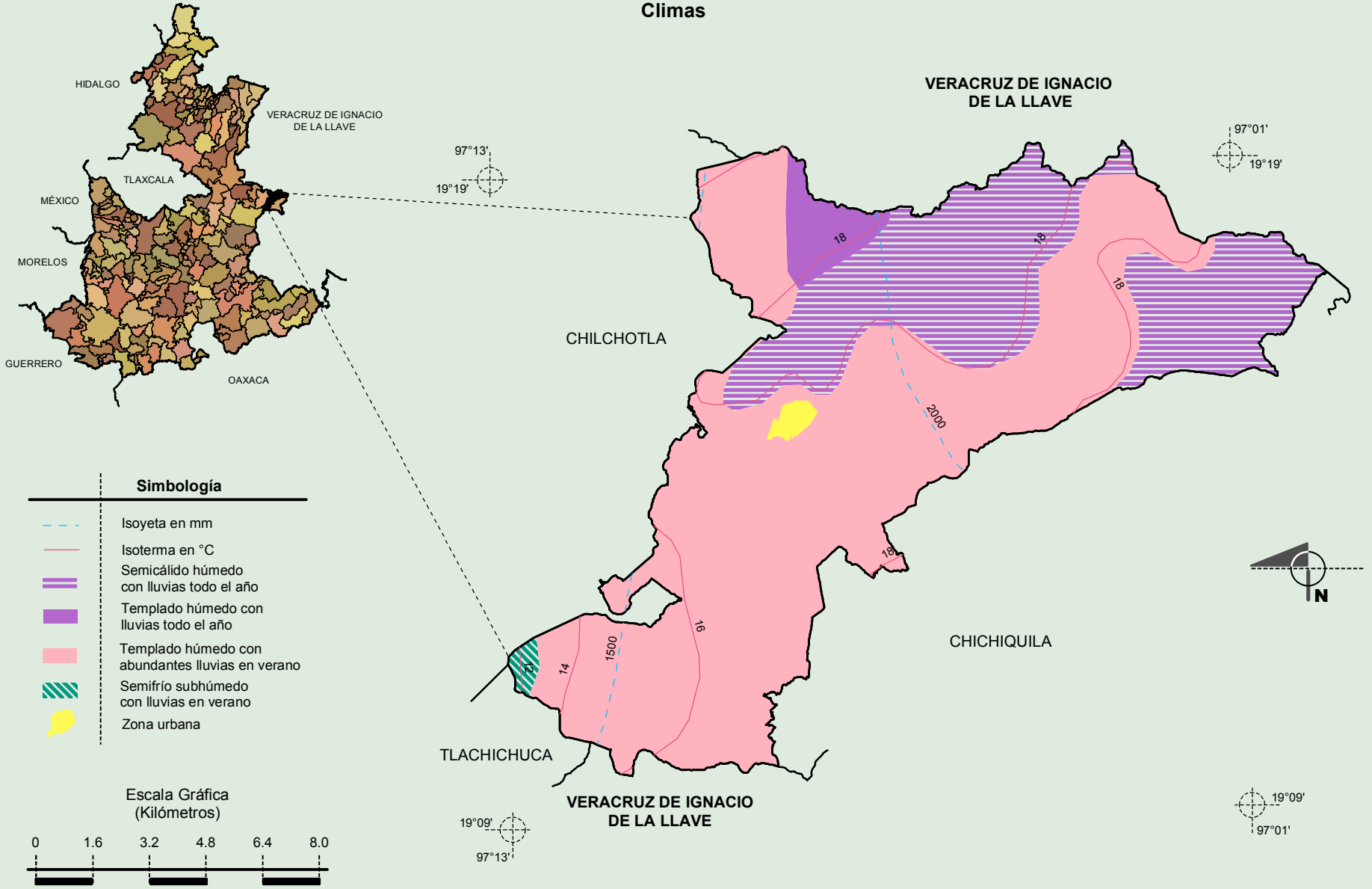

Fuente: INEGI. *Marco Geoestadístico 2010, versión 4.3.*
INEGI. Continuo Nacional del Conjunto de Datos Geográficos de las Cartas de Climas, Precipitación Total Anual y Temperatura Media Anual 1:1 000 000, serie I.

INEGI. Compendio de información geográfica municipal 2010. Quimixtlán, Puebla. 2010

Geología
(clase de roca)

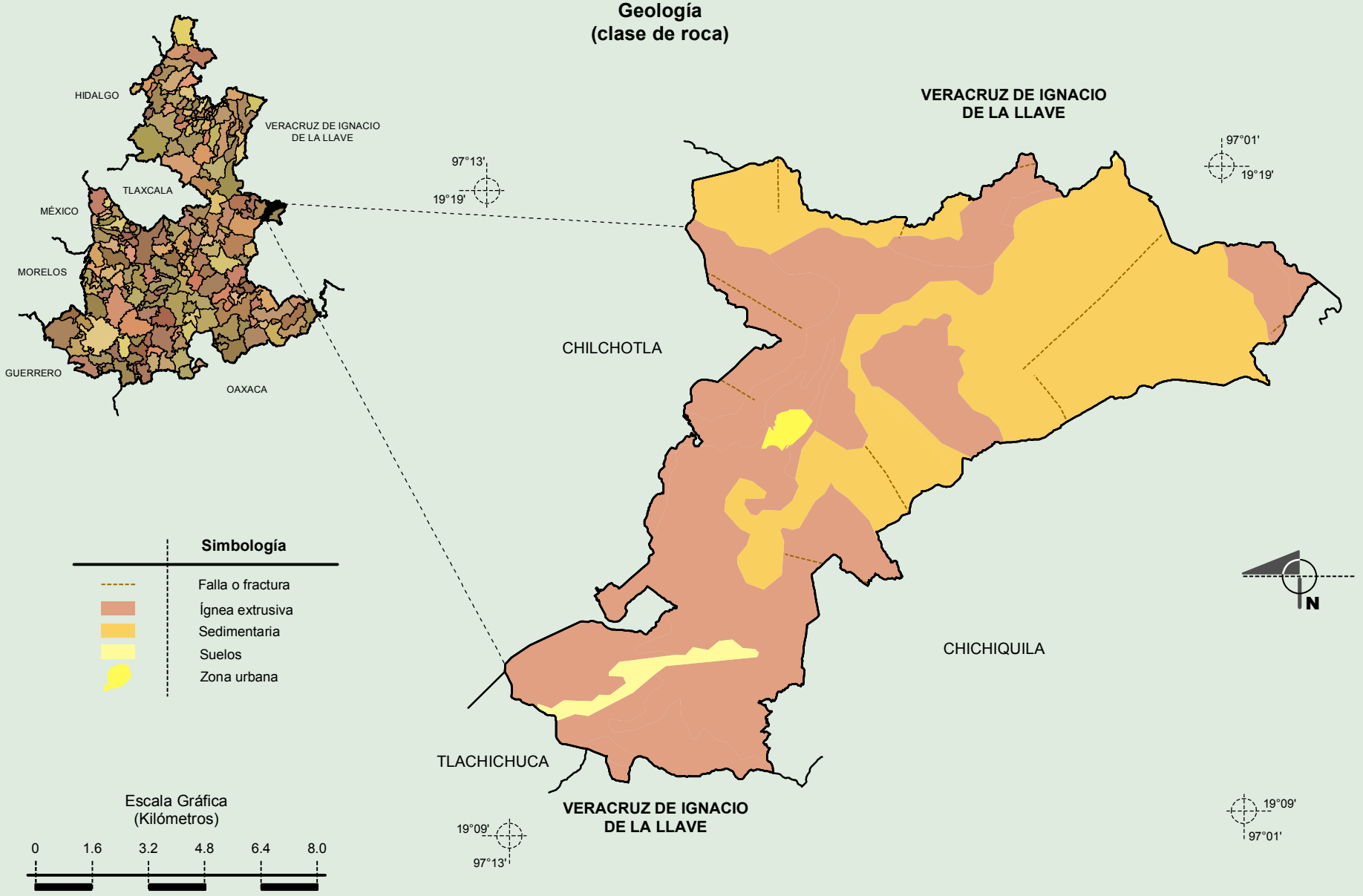

Fuente: INEGI. *Marco Geoestadístico 2010, versión 4.3.*
INEGI. Continuo Nacional del Conjunto de Datos Geográficos de la Carta Geológica 1:250 000, serie I.

INEGI. Compendio de información geográfica municipal 2010. Quimixtlán, Puebla. 2010

Suelos Dominantes

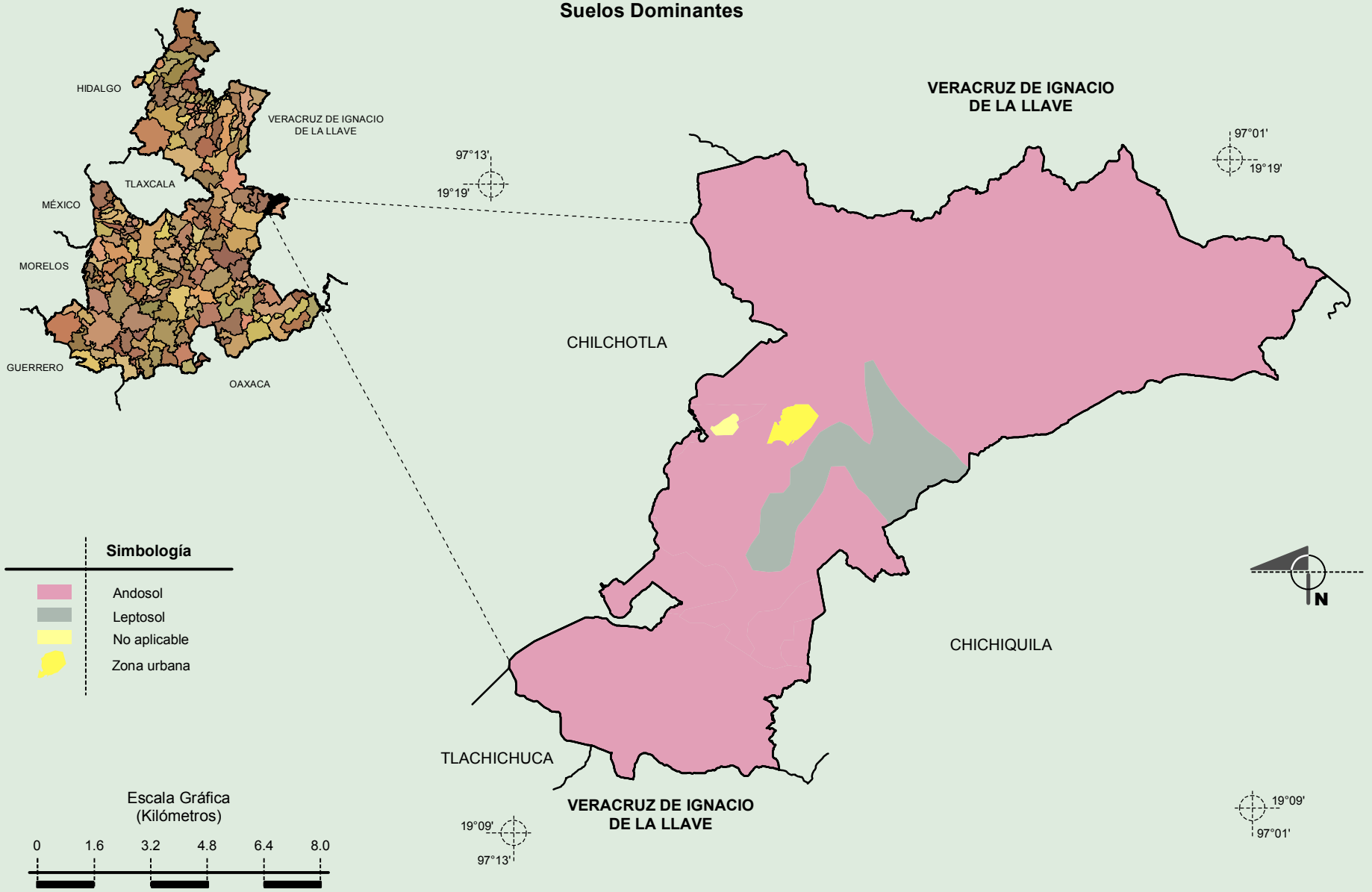

Fuente: INEGI. *Marco Geoestadístico 2010, versión 4.3.*
INEGI. Conjunto de Datos Vectorial Edafológico, Escala 1:250 000, Serie II (Continuo Nacional).

INEGI. Compendio de información geográfica municipal 2010. Quimixtlán, Puebla. 2010

Uso del Suelo y Vegetación

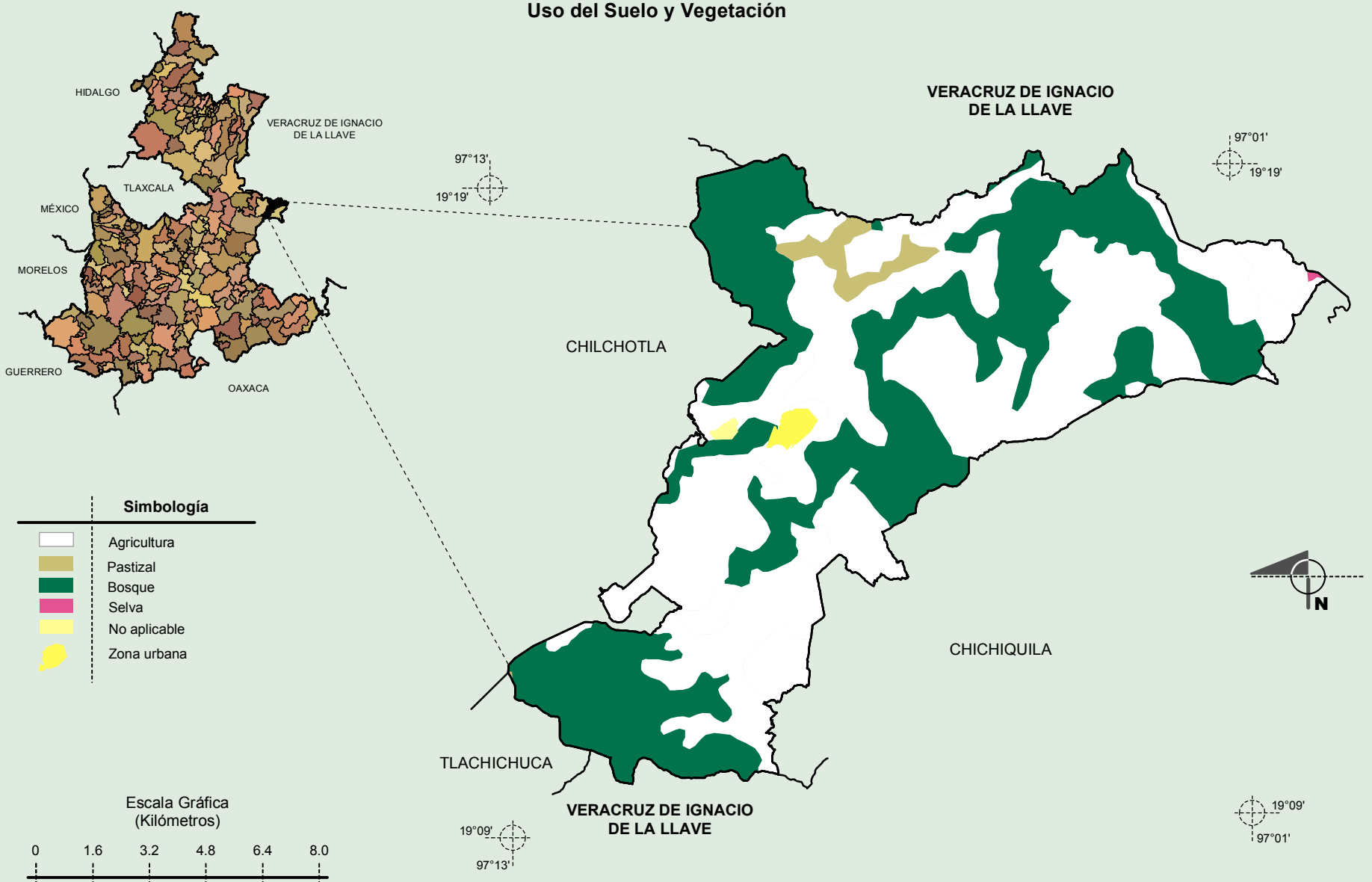

Fuente: INEGI. *Marco Geoestadístico 2010, versión 4.3.*
INEGI. Conjunto de Datos Vectoriales de Uso del Suelo y Vegetación Serie III Escala 1:250 000.

INEGI. Compendio de información geográfica municipal 2010. Quimixtlán, Puebla. 2010