Instituto Nacional de Estadística y Geografía



Compendio de información geográfica municipal 2010

San José Miahuatlán

Puebla

INSTITUTO NACIONAL
DE ESTADÍSTICA Y GEOGRAFÍA

Compendio de información geográfica municipal de los Estados Unidos Mexicanos
San José Miahuatlán, Puebla
clave geoestadística 21129

	Coordenadas y altitud	Colindancias	Otros datos
Ubicación geográfica	Entre los paralelos 18° 07' y 18° 20' de latitud norte; los meridianos 97° 10' y 97° 25' de longitud oeste; altitud entre 800 y 2 500 m.	Colinda al norte con los municipios de San Gabriel Chilac, Altepeji y Zinacatepec; al este con los municipios de Zinacatepec, Coxcatlán y el estado de Oaxaca; al sur con el estado de Oaxaca y el municipio de Caltepec; al oeste con los municipios de Caltepec, Zapotitlán y San Gabriel Chilac.	Ocupa el 0.98% de la superficie del estado. Cuenta con 11 localidades y una población total de 12 699 habitantes http://mapserver.inegi.org.mx/mgn2k/ ; resultado del censo 2010.

	Provincia	Subprovincia	Sistemas de topoformas
Fisiografía	Sierra Madre del Sur (100%)	Sierras Centrales de Oaxaca (98.77%) y Mixteca Alta (1.23%)	Sierra de cumbres tendidas (54.67%), Valle de laderas tendidas (24.38%), Lomerío Típico (19.10%), Sierra baja compleja con cañadas (1.23%) y Valle ramificado con lomerío (0.62%)

	Rango de temperatura	Rango de precipitación	Clima
Clima	14 – 24°C	300 – 600 mm	Seco muy cálido y cálido (58.04%), seco semicálido (20.13%), semiseco templado (18.23%) y semiseco semicálido (3.60%)

	Periodo	Roca	Sitios de interés
Geología	Cretácico (41.19%), Cuaternario (38.95%), Paleógeno (18.56%), Paleozoico (0.43%) y Neógeno (0.18%).	Ígnea extrusiva: andesita (4.41%) y basalto (0.18%) Sedimentaria: caliza (37.11%), conglomerado (7.80%), caliza-lutita (7.48%), lutita-arenisca (6.87%) y travertino (3.33%) Suelo: aluvial (32.13%)	No disponible

Nota: el porcentaje faltante corresponde a Zona Urbana con (0.69%).

Edafología	Suelo dominante
	Leptosol (59.23%), Solonchak (13.16%), Regosol (8.94%), Cambisol (8.91%), Phaeozem (8.37%) y Vertisol (0.70%)

Nota: el porcentaje faltante corresponde a Zona Urbana con (0.69%).

Hidrografía	Región hidrológica	Cuenca	Subcuenca	Corrientes de agua	Cuerpos de agua
	Papaloapan (100%)	R. Papaloapan (100%)	R. Salado (100%)	Perennes Intermitente: Zapotitlán	No disponible

Uso del suelo y vegetación	Uso del suelo	Vegetación
	Agricultura (21.67%) y zona urbana (0.69%)	Matorral (51.75%), selva (14.09%), pastizal (10.29%) y bosque (1.51%)

Uso potencial de la tierra	Agrícola	Pecuario
	Para la agricultura mecanizada continua (19.66%) No apta para la agricultura (80.34%)	Para el establecimiento de praderas cultivadas con maquinaria agrícola (19.66%) Para el aprovechamiento de la vegetación de pastizal (3.41%) Para el aprovechamiento de la vegetación natural diferente del pastizal (13.15%) Para el aprovechamiento de la vegetación natural únicamente por el ganado caprino (60.64%) No apta para uso pecuario (3.14%)

Zona urbana	La zona urbana está creciendo sobre suelo aluvial del Cuaternario, en valle de laderas tendidas; sobre áreas donde originalmente había suelo denominado Solonchak; tiene clima seco muy cálido y cálido, y está creciendo sobre terrenos previamente ocupados por agricultura.

Zonas arqueológicas y monumentos históricos	Iglesia de San José, data del siglo XVI, localizado en la cabecera municipal.

Fuente: www.inafed.gob.mx/wb2/ELOCAL/ELOC_Enciclopedia

Hablantes de lengua indígena	Dialecto	Número de personas
	Mazahua, Mazateco, Náhuatl y No especificado	9 061

Fuente*: INEGI. Puebla. *II Conteo de Población y Vivienda, 2005. Tabulados básicos

Cultura popular	Artesanías	Gastronomía	Música
	Se manufacturan cestos de carrizo.	Alimentos: mole poblano, chilate de cadera y chito. Dulces: elaboración del "pan chilo". Bebidas: mezcal	No disponible

Fuente:* *www.inafed.gob.mx/wb2/ELOCAL/ELOC_Enciclopedia

Localidades e Infraestructura para el Transporte

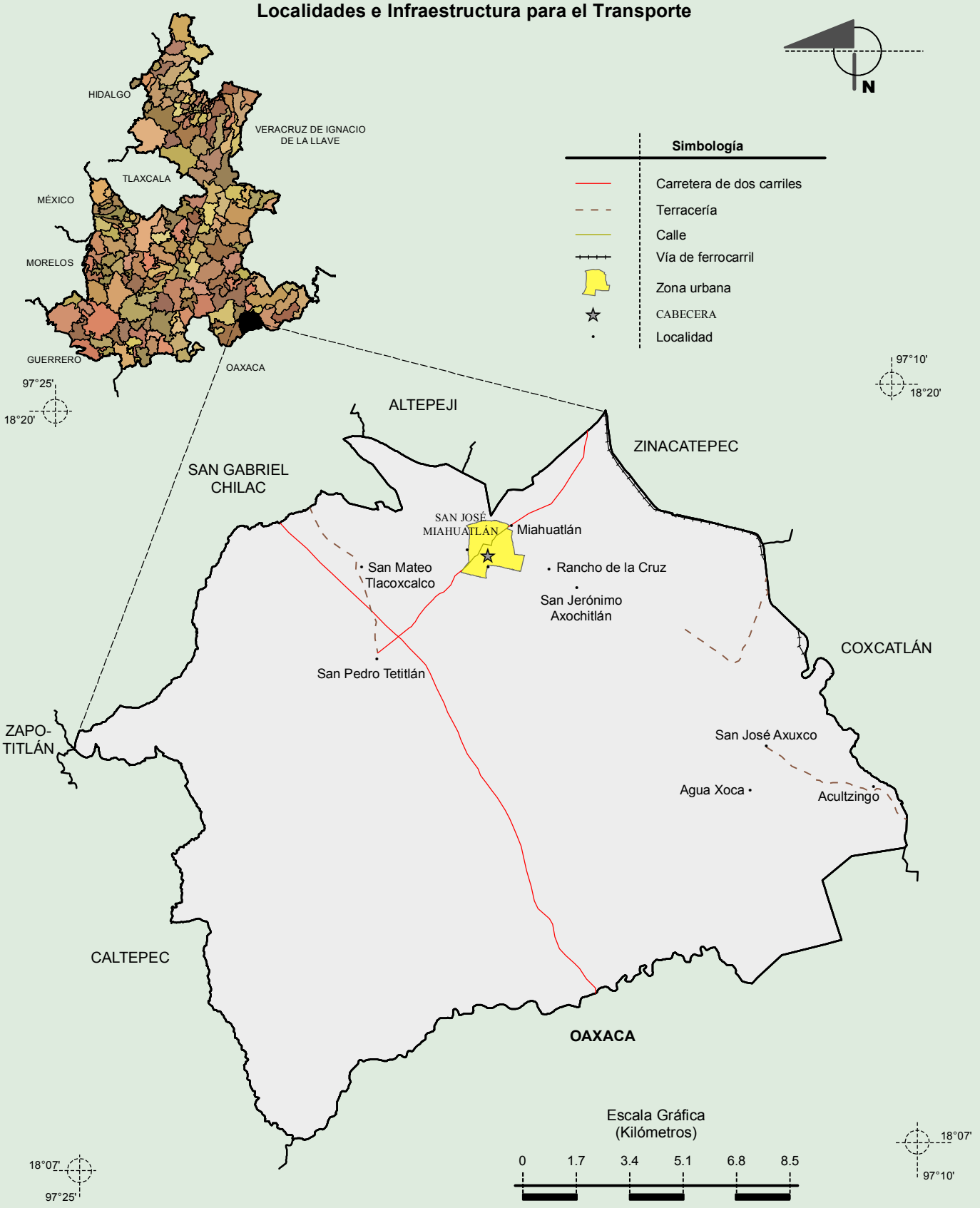

Fuente: INEGI. *Marco Geoestadístico 2010, versión 4.3.*
INEGI. Información Topográfica Digital Escala 1:250 000 serie III.

INEGI. Compendio de información geográfica municipal 2010. San José Miahuatlán, Puebla. 2010

Relieve

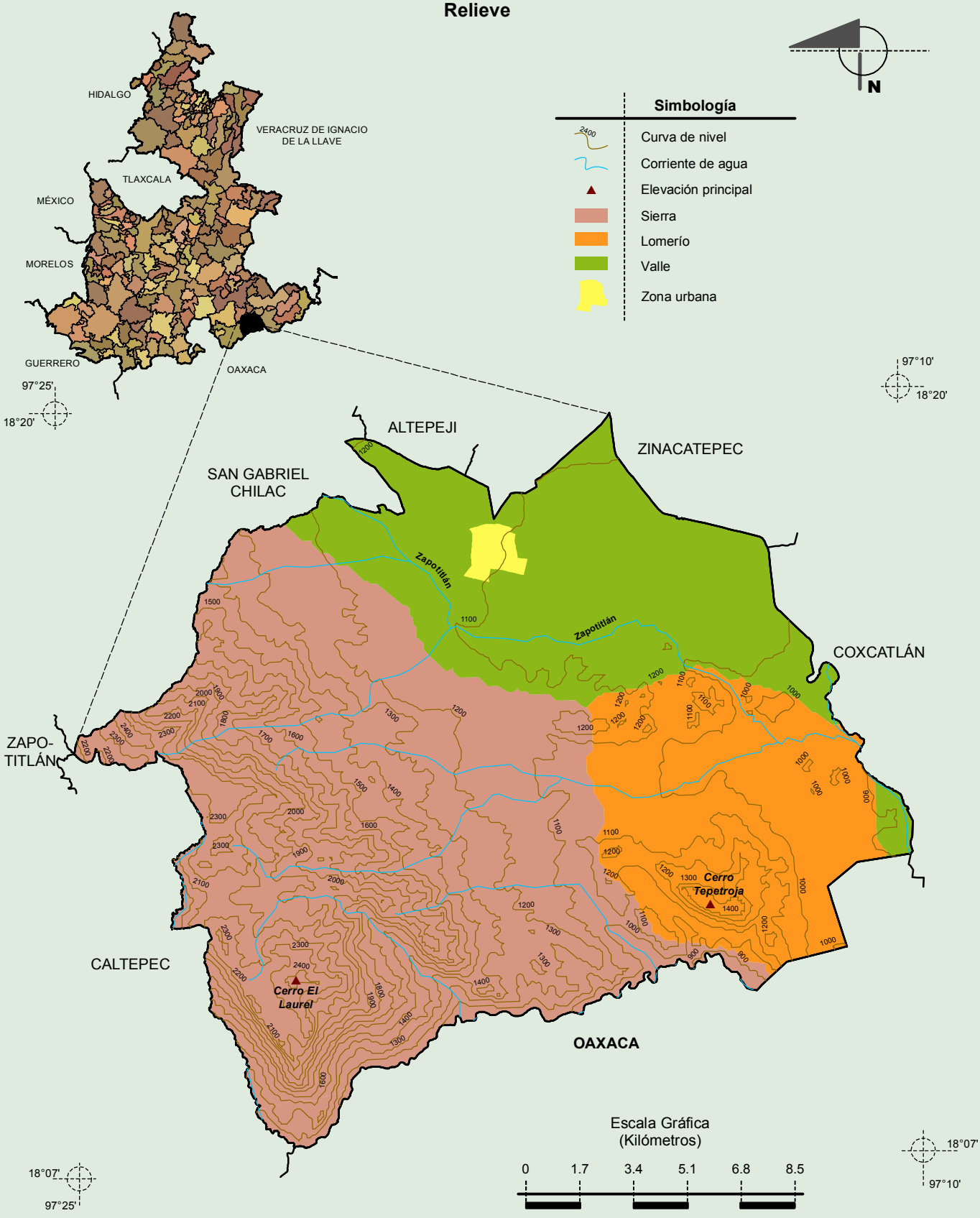

Fuente: INEGI. *Marco Geoestadístico 2010, versión 4.3.*
INEGI. Información Topográfica Digital Escala 1:250 000 serie III.
INEGI. Continuo Nacional del Conjunto de Datos Geográficos de la Carta Fisiográfica 1:1 000 000, serie I.
INEGI-CONAGUA. 2007. Mapa de la Red Hidrográfica Digital de México escala 1:250 000. México.

INEGI. Compendio de información geográfica municipal 2010. San José Miahuatlán, Puebla. 2010

Climas

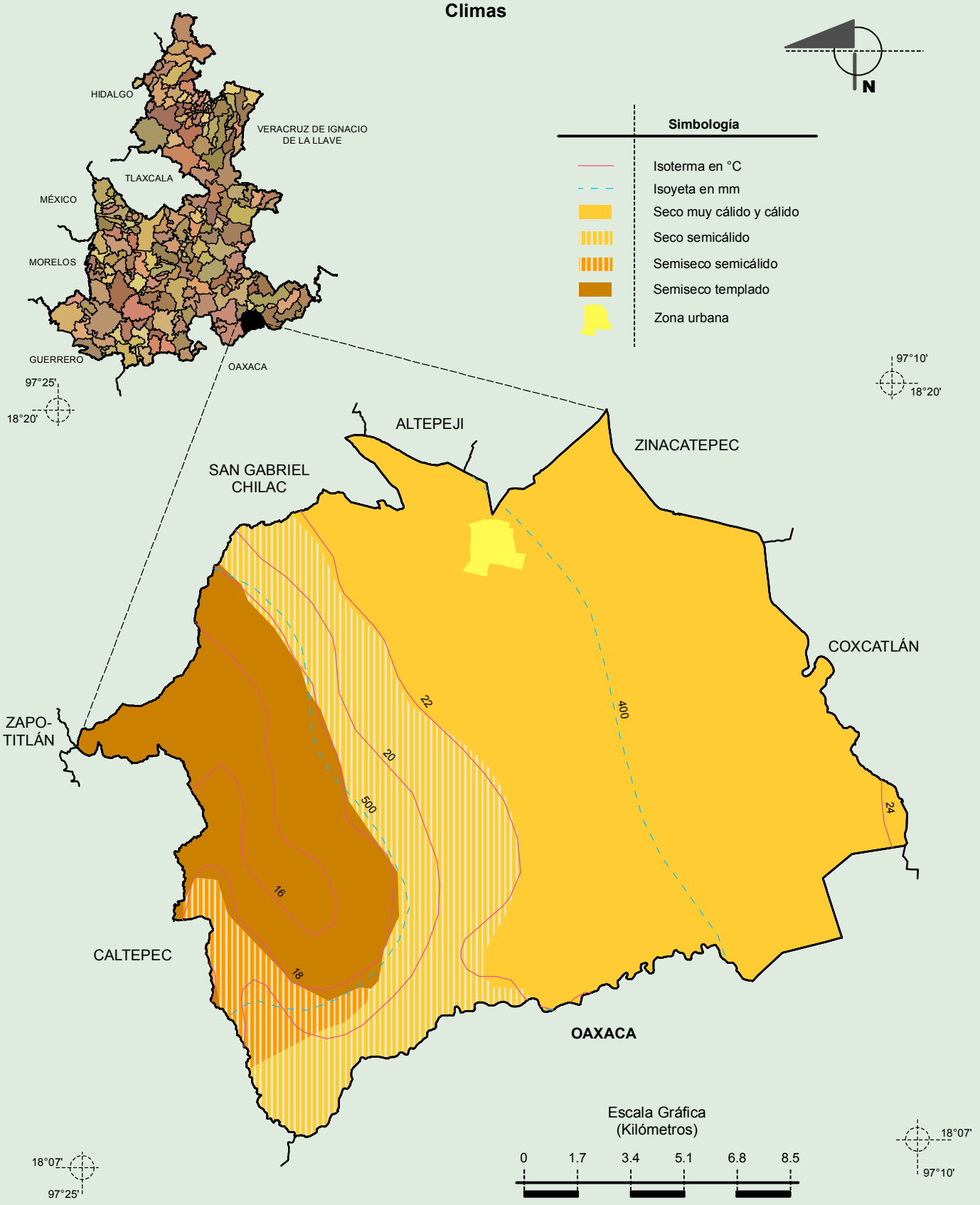

Fuente: INEGI. *Marco Geoestadístico 2010, versión 4.3.*
INEGI. Continuo Nacional del Conjunto de Datos Geográficos de las Cartas de Climas, Precipitación Total Anual y Temperatura Media Anual 1:1 000 000, serie I.

INEGI. Compendio de información geográfica municipal 2010. San José Miahuatlán, Puebla. 2010

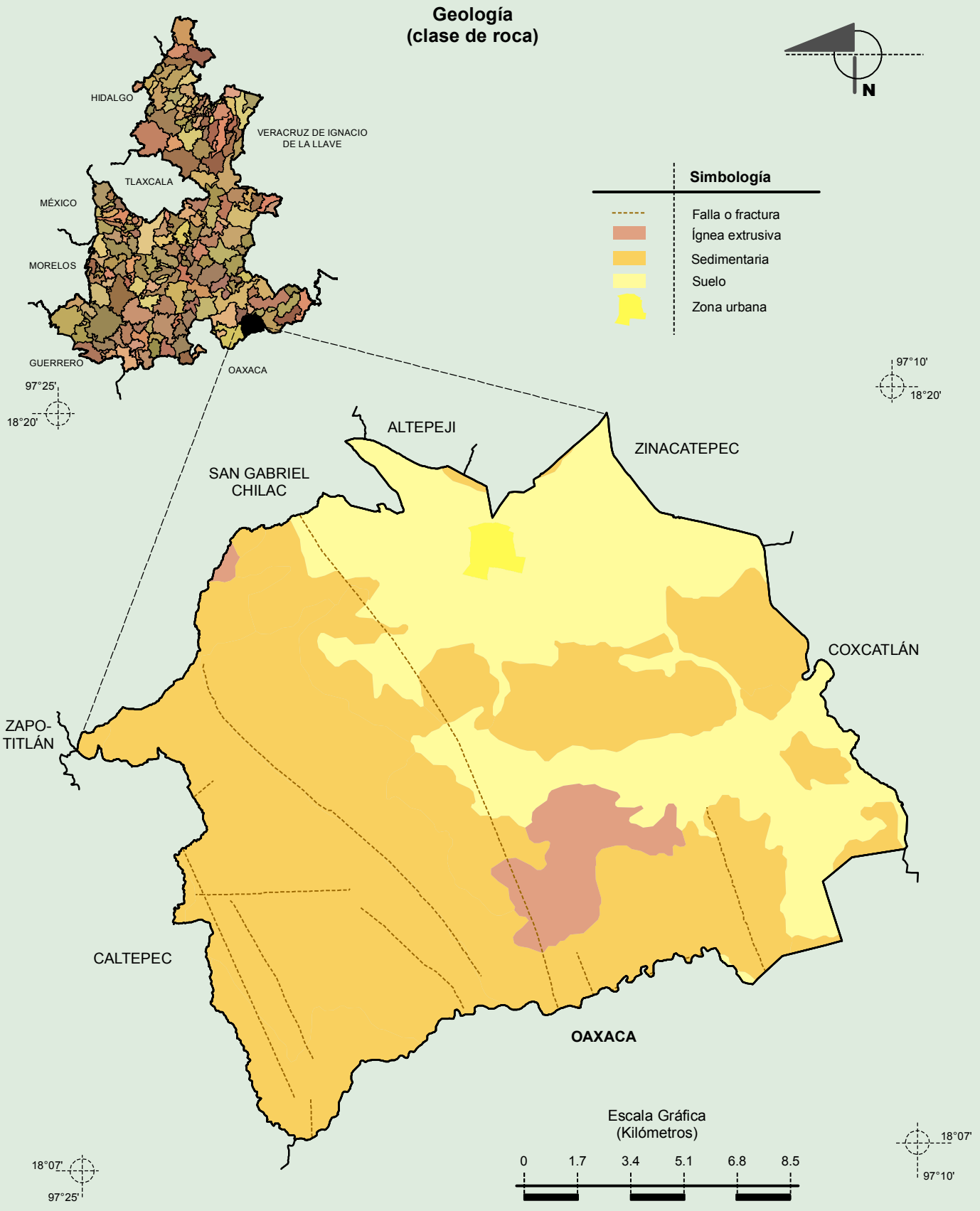

Fuente: INEGI. *Marco Geoestadístico 2010, versión 4.3.*
INEGI. Continuo Nacional del Conjunto de Datos Geográficos de la Carta Geológica 1:250 000, serie I.

INEGI. Compendio de información geográfica municipal 2010. San José Miahuatlán, Puebla. 2010

Suelos Dominantes

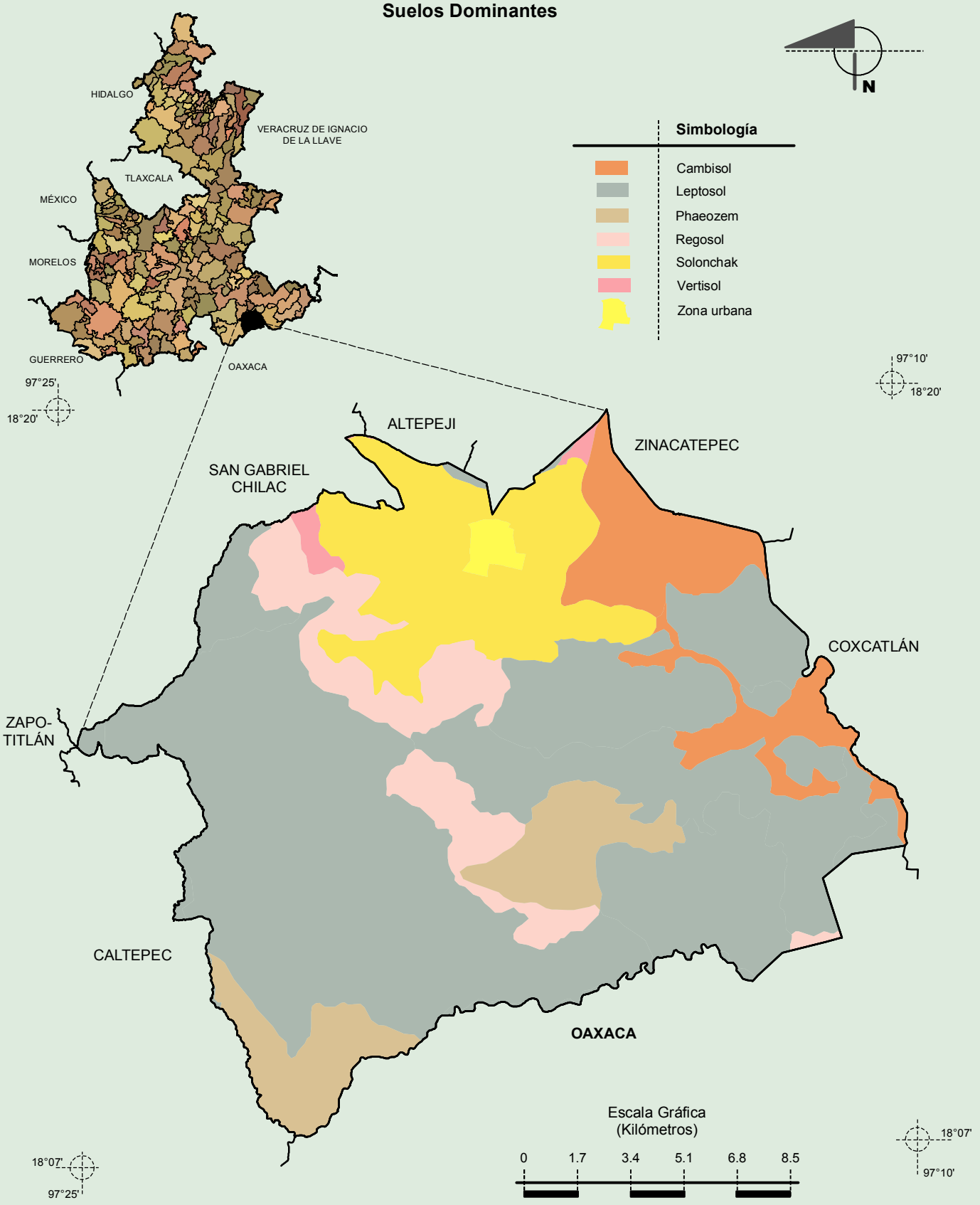

Fuente: INEGI. *Marco Geoestadístico 2010, versión 4.3.*
INEGI. Conjunto de Datos Vectorial Edafológico, Escala 1:250 000, Serie II (Continuo Nacional).

INEGI. Compendio de información geográfica municipal 2010. San José Miahuatlán, Puebla. 2010

Uso del Suelo y Vegetación

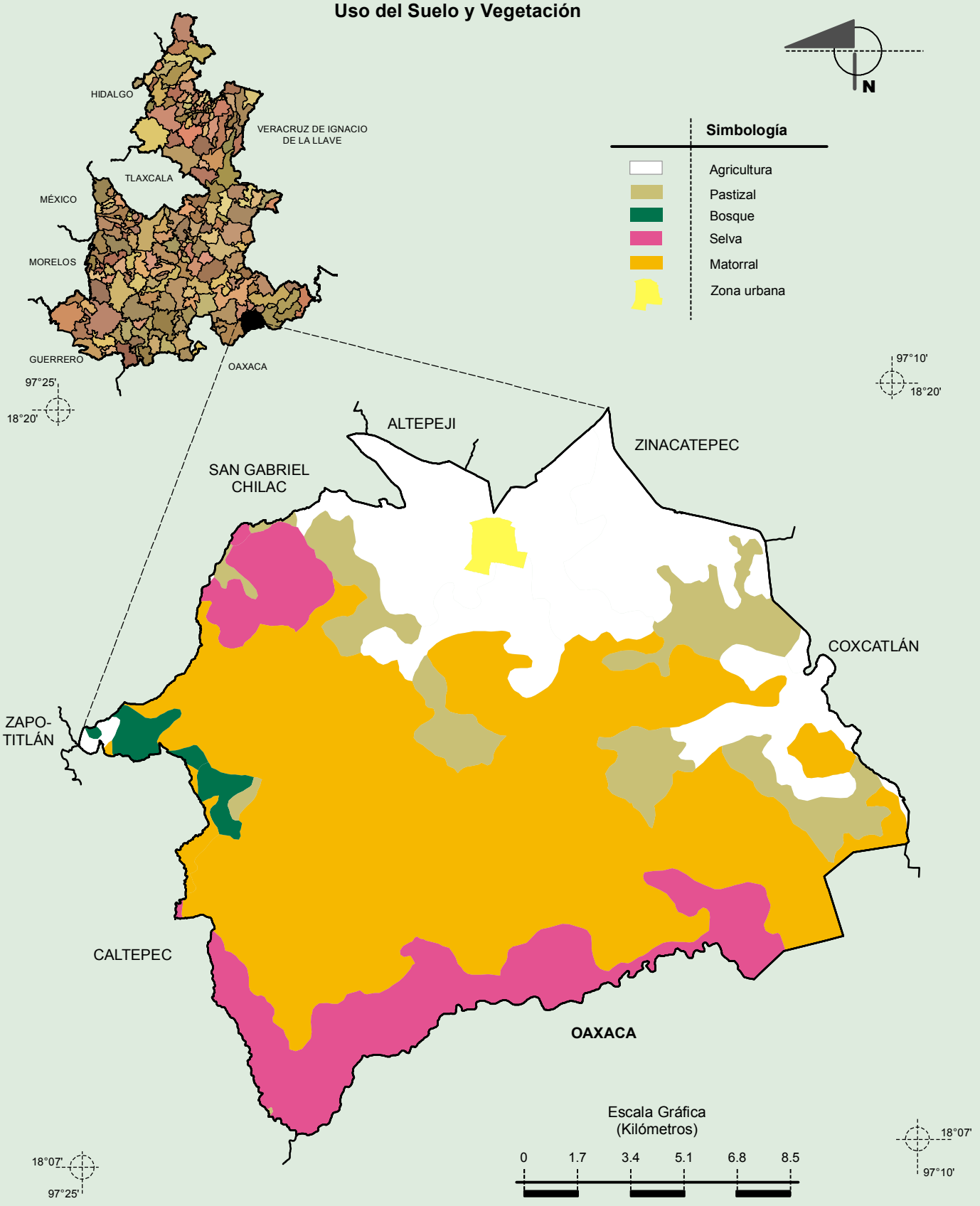

Fuente: INEGI. *Marco Geoestadístico 2010, versión 4.3.*
INEGI. Conjunto de Datos Vectoriales de Uso del Suelo y Vegetación Serie III Escala 1:250 000.

INEGI. Compendio de información geográfica municipal 2010. San José Miahuatlán, Puebla. 2010