



Compendio de información geográfica municipal 2010

Zacapoaxtla

Puebla



INSTITUTO NACIONAL
DE ESTADÍSTICA Y GEOGRAFÍA

**Compendio de información geográfica municipal de los
Estados Unidos Mexicanos
Zacapoaxtla, Puebla
clave geoestadística 21207**

	Coordenadas y altitud	Colindancias	Otros datos
Ubicación geográfica	Entre los paralelos 19° 43' y 19° 58' de latitud norte; los meridianos 97° 31' y 97° 39' de longitud oeste; altitud entre 900 y 2 800 m.	Colinda al norte con los municipios de Xochiapulco, Xochitlán de Vicente Suárez, Nauzontla, Cuetzalan del Progreso y Tlatlauquitepec; al este con el municipio de Tlatlauquitepec; al sur con los municipios de Tlatlauquitepec, Zaragoza y Zautla; al oeste con los municipios de Zautla y Xochiapulco.	Ocupa el 0.51% de la superficie del estado. Cuenta con 50 localidades y una población total de 53 295 habitantes http://mapserver.inegi.org.mx/mgn2k/ ; resultado del censo 2010.

	Provincia	Subprovincia	Sistemas de topoformas
Fisiografía	Sierra Madre Oriental (84.20%) y Eje Neovolcánico (15.80%)	Carso Huasteco (Discontinuidad Fisiográfica) (84.20%) y Lagos y Volcanes de Anáhuac (15.80%)	Sierra baja (78.42%), Lomerío de aluvión antiguo con llanuras (11.20%), Sierra alta escarpada (5.78%) y Vaso lacustre salino (4.60%)

	Rango de temperatura	Rango de precipitación	Clima
Clima	12 – 20°C	700 – 2 100 mm	Templado húmedo con abundantes lluvias en verano (50.66%), templado húmedo con lluvias todo el año (25.39%), templado subhúmedo con lluvias en verano, de mayor humedad (11.51%), semicálido húmedo con lluvias todo el año (10.36%) y templado subhúmedo con lluvias en verano, de humedad media (2.08%)

	Periodo	Roca	Sitios de interés
Geología	Jurásico (31.06%), Cuaternario (26.24%), Cretácico (15.89%) y Neógeno (6.74%)	Ígnea extrusiva: toba ácida (32.30%) y basalto-Brecha volcánica básica (0.43%) Sedimentaria: caliza-lutita (20.52%), caliza (15.88%) y limolita-arenisca (10.55%) Suelo: Aluvial (0.25)	No disponible

Nota: el porcentaje faltante corresponde a Zona Urbana con (20.07%).

Edafología	Suelo dominante
	Andosol (76.25%), Leptosol (3.45%) y Luvisol (0.23%)

Nota: el porcentaje faltante corresponde a Zona Urbana con (20.07%).

	Región hidrológica	Cuenca	Subcuenca	Corrientes de agua	Cuerpos de agua
Hidrografía	Tuxpan – Nautla (100%)	R. Tecolutla (100%)	R. Apulco (100%)	Perennes: Apulco, Ahuacatlan, Huichautla, Hueyateno y Ochiatenco Intermitentes: Ayohualateno y Xalteno	No disponible

Uso del suelo y vegetación	Uso del suelo	Vegetación
	Agricultura (34.49%) y zona urbana (20.07%)	Bosque (45.27%) y pastizal (0.17%)

Uso potencial de la tierra	Agrícola	Pecuario
	Para la agricultura mecanizada continua (18.17%) Para la agricultura con tracción animal continua (22.80%) Para la agricultura manual continua (16.20%) No apta para la agricultura (42.83%)	Para el establecimiento de praderas cultivadas con maquinaria agrícola (18.17%) Para el establecimiento de praderas cultivadas con tracción animal (22.80%) Para el aprovechamiento de la vegetación de pastizal (2.99%) Para el aprovechamiento de la vegetación natural diferente del pastizal (13.08%) Para el aprovechamiento de la vegetación natural únicamente por el ganado caprino (10.63%) No apta para uso pecuario (32.33%)

Zona urbana	La zona urbana está creciendo sobre rocas ígneas extrusivas del Cuaternario y sedimentarias del Jurásico, en sierra baja; sobre áreas donde originalmente había suelos denominados Andosol y Leptosol; tiene clima templado húmedo con abundantes lluvias en verano, y lluvias todo el año, y está creciendo sobre terrenos previamente ocupados por bosque y agricultura.
--------------------	--

Zonas arqueológicas y monumentos históricos	Entre los monumentos más destacados se encuentran el Palacio de Municipal, es notable en su estilo arquitectónico serrano. La parroquia de San Pedro Apóstol que se encuentra ubicada en la cabecera municipal que data del Siglo XVI, además el monumento en memoria de los valientes Zacapoaxtlas y el Obelisco a la Libertad
--	--

Fuente: www.inafed.gob.mx/wb2/ELOCAL/ELOC Enciclopedia

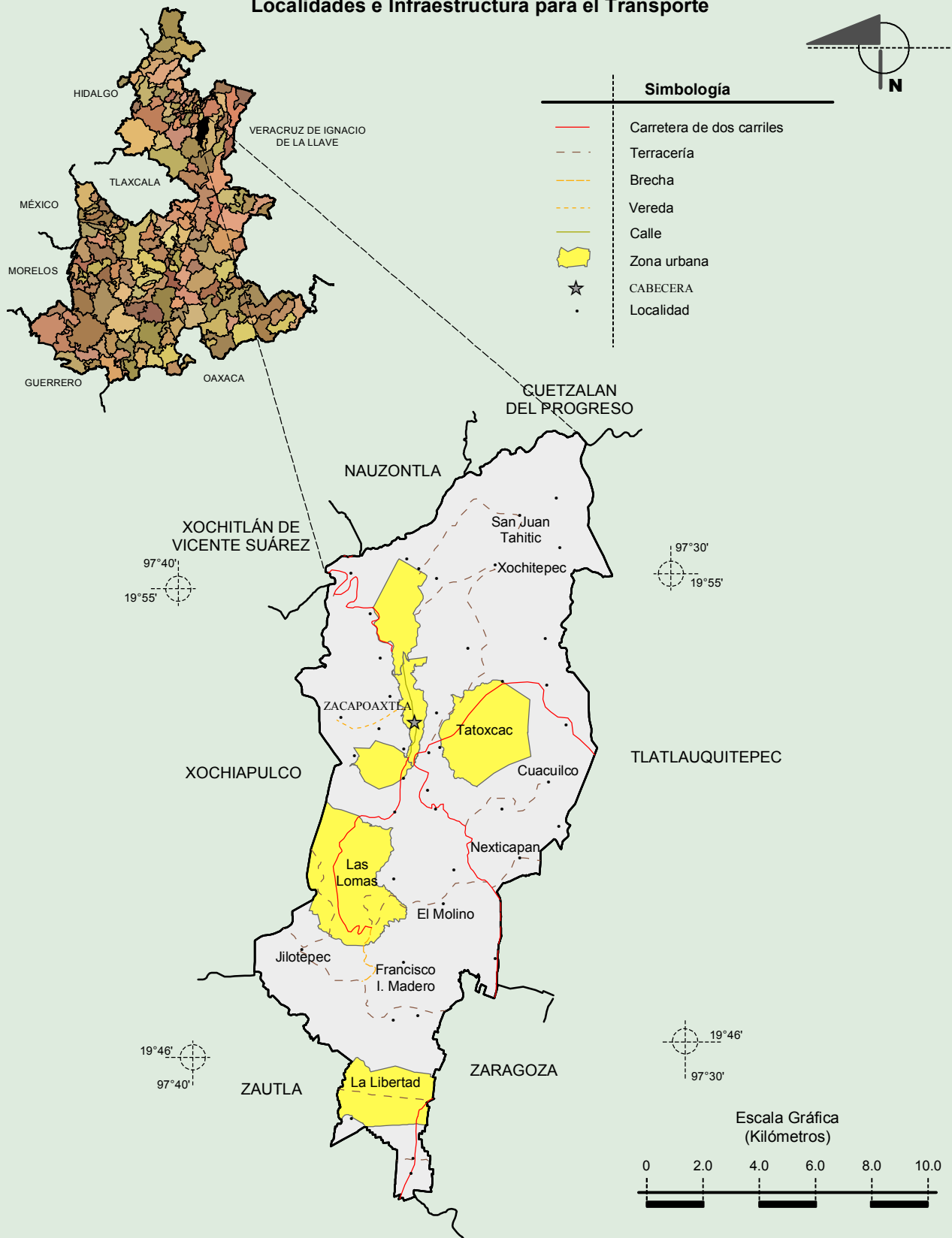
Hablantes de lengua indígena	Dialecto	Número de personas
	Náhuatl, Totonaca, Otomí, Mixteca, Zapoteca, Mixe, Mazateco, Tlapaneco, Chinanteca, Tzeltal y no especificado	19 276

Fuente: INEGI. Puebla. II Censo de Población y Vivienda, 2005. Tabulados básicos

Cultura popular	Artesanías	Gastronomía	Música
	<p>El curtido de piel, madera labrada o torneada se trabaja en poca cantidad. Se elaboran canastas o chiquihuites de palma, se trabaja la cera confeccionada para las fiestas patronales con hermosos arreglos; igualmente son relevantes los arreglos florales del "Día de San Ramón" hechos con palma y hojas de estaño. Se confeccionan hermosas camisas bordadas con diversos motivos en punto de hilván o punto de cruz. Con el barro se trabajan alguna vasijas y los tradicionales comales. Trajes típicos La mujer usa falda negra de lana con listones de colores dispuestos en el borde inferior de la misma, una franja de color rosa a la altura de la cadera, anudada a la cintura por una cinta del mismo color, camisa de labor bordada en cuadrillé a punto de hilván confeccionada por las mismas mujeres, complementan el traje con un rebozo de hilo, los hombres visten calzón y camisa de manta blanca, sombrero de palma y huaraches de "pata de gallo", con el machete en su cubierta anudado en la cintura, complementan el vestuario con un gabán o algodón de lana en color café liso o en ocasiones con grabados.</p>	<p>Alimentos: Se elaboran antojitos propiamente regionales como son: los tlacoyos, molotes, quesadillas de flor de calabaza, mole aguado o chilpozonte, o sea de cualquier carne (pollo, guajolote, res o cerdo). Dulces: de higo, calabaza de castilla, frutas secas, macarrón, gaznate, membrillo, piloncillo, cocadas, palanquetas y pepitorias.</p> <p>Bebidas: Las bebidas de la región y de la ciudad son los vinos de naranja, membrillo, capulín, anís, manzana y uno especial elaborado a base de yerbas con toronjil, recibe el nombre de yolixpan.</p>	<p>En el género literario destacan "Alma Vibrante", "Versos", "Hacia el Porvenir", texto de Rosendo Salazar.</p>

Fuente: www.inafed.gob.mx/wb2/ELOCAL/ELOC Enciclopedia

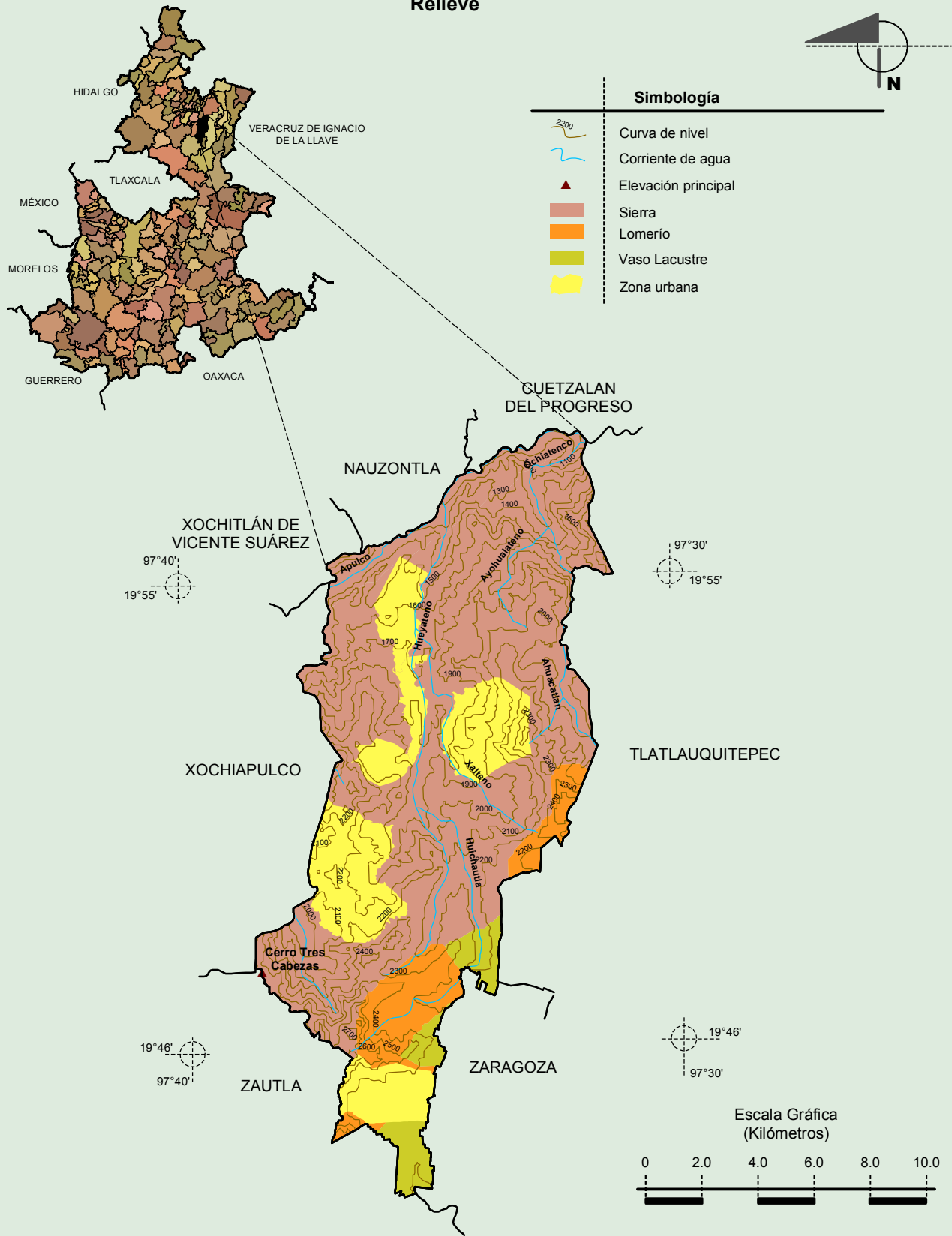
Localidades e Infraestructura para el Transporte



Fuente: INEGI. Marco Geoestadístico 2010, versión 4.3.
INEGI. Información Topográfica Digital Escala 1:250 000 serie III.

**Compendio de información geográfica municipal de los Estados Unidos Mexicanos
Zacapoaxtla, Puebla**

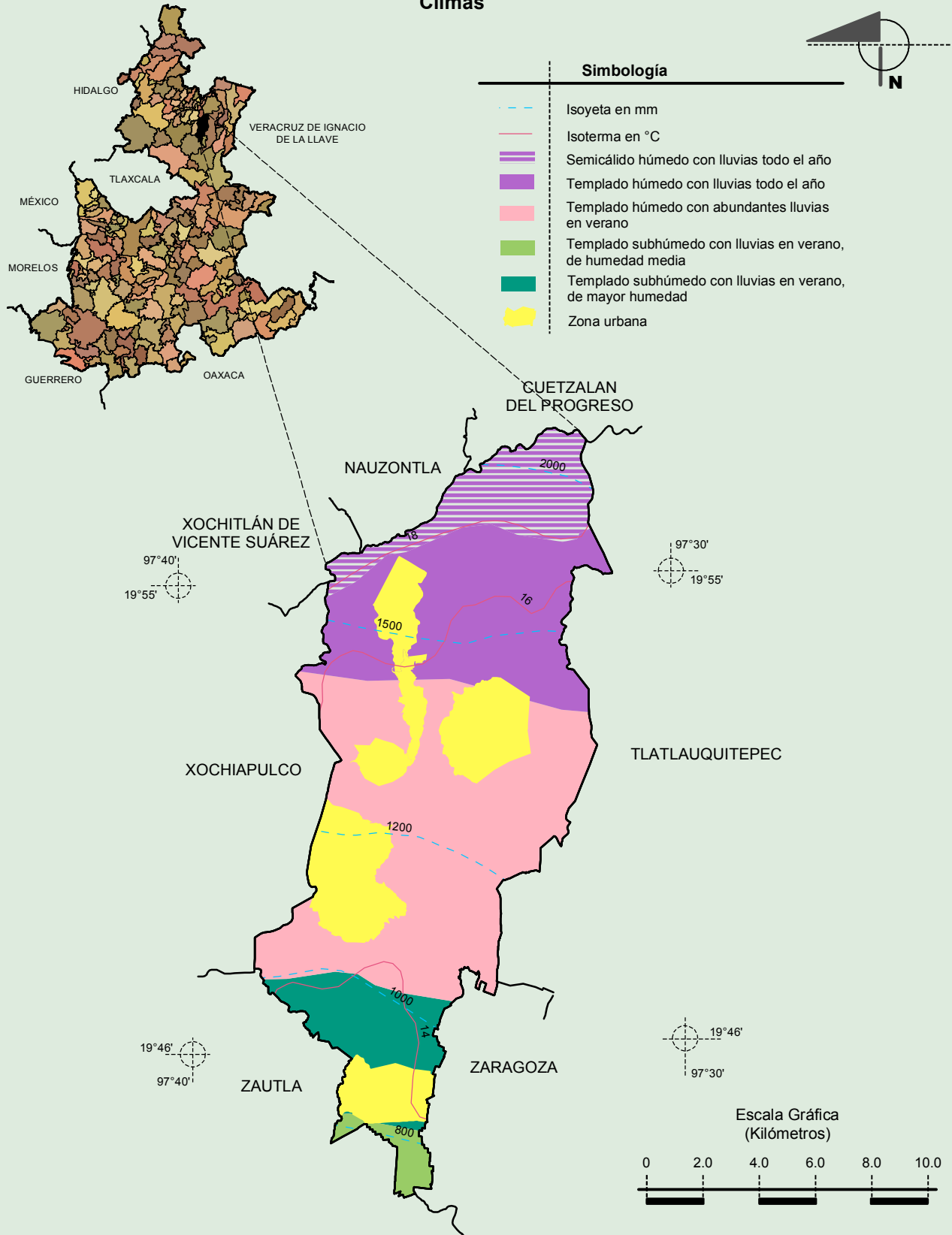
Relieve



Fuente: INEGI. *Marco Geoestadístico 2010, versión 4.3.*
 INEGI. Información Topográfica Digital Escala 1:250 000 serie III.
 INEGI. Continuo Nacional del Conjunto de Datos Geográficos de la Carta Fisiográfica 1:1 000 000, serie I.
 INEGI-CONAGUA. 2007. Mapa de la Red Hidrográfica Digital de México escala 1:250 000. México.

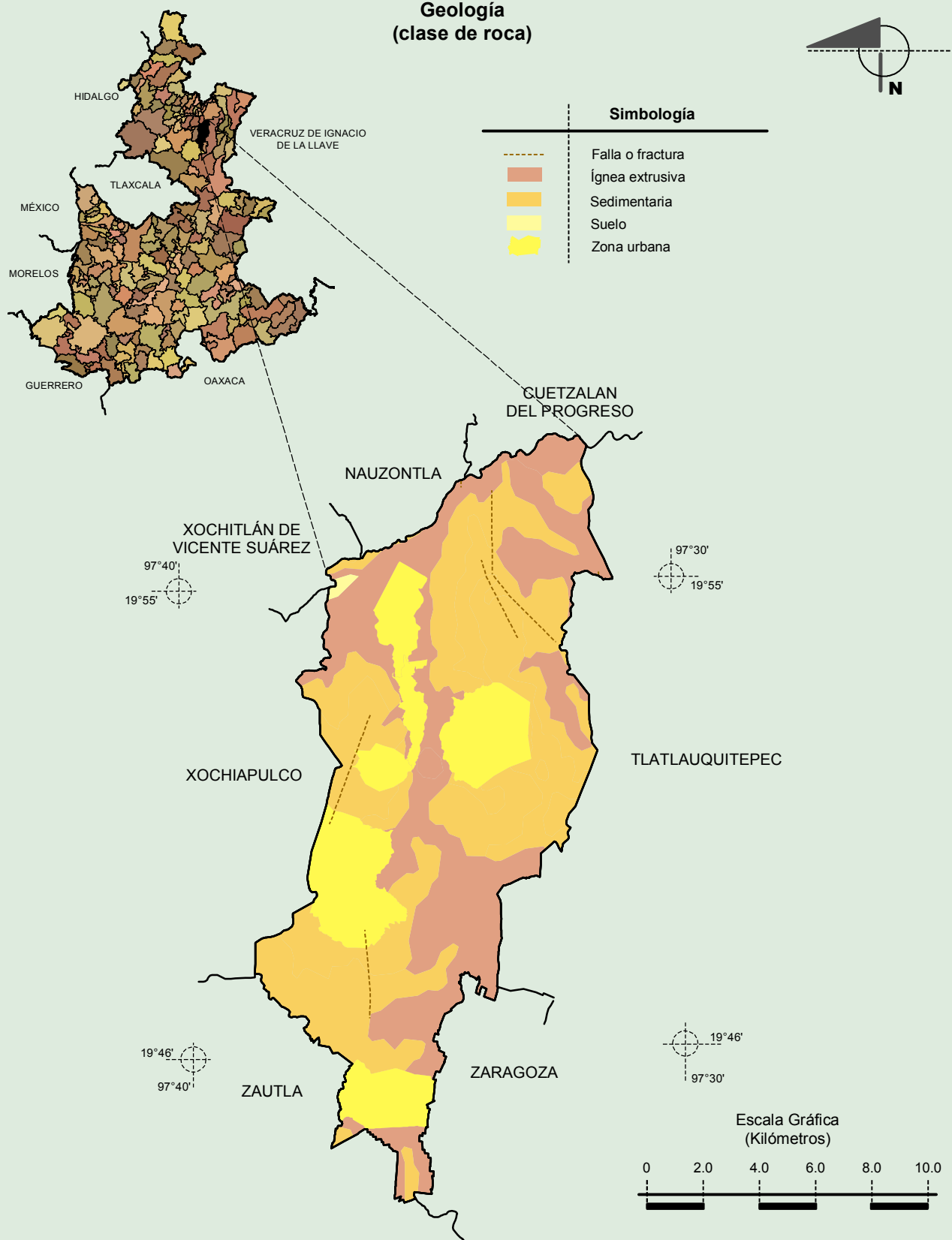
**Compendio de información geográfica municipal de los Estados Unidos Mexicanos
Zacapoaxtla, Puebla**

Climas



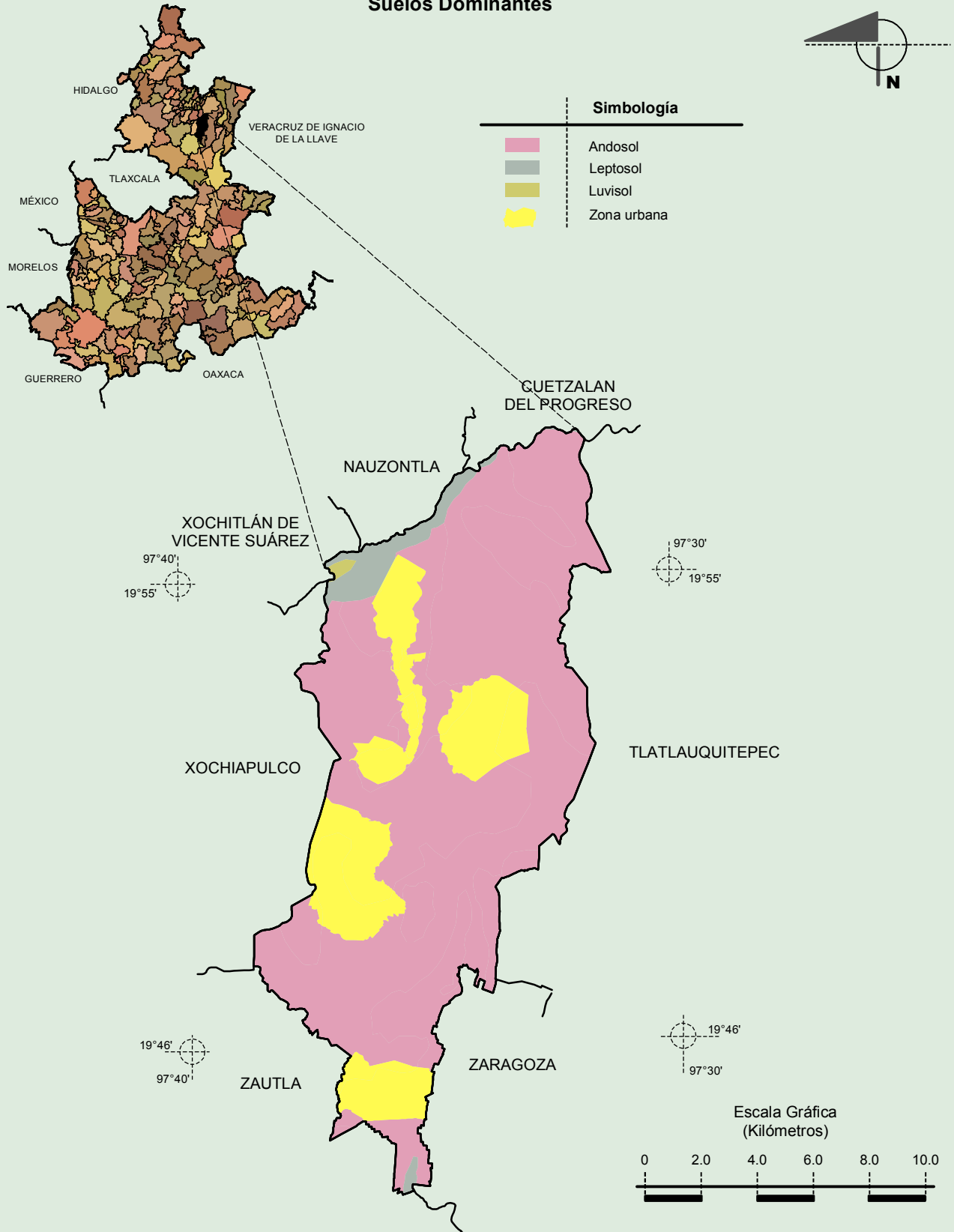
Fuente: INEGI. *Marco Geoestadístico 2010, versión 4.3.*
 INEGI. Continuo Nacional del Conjunto de Datos Geográficos de las Cartas de Climas, Precipitación Total Anual y Temperatura Media Anual 1:1 000 000, serie I.

**Compendio de información geográfica municipal de los Estados Unidos Mexicanos
Zacapoaxtla, Puebla**



Fuente: INEGI. *Marco Geoestadístico 2010, versión 4.3.*
INEGI. Continuo Nacional del Conjunto de Datos Geográficos de la Carta Geológica 1:250 000, serie I.

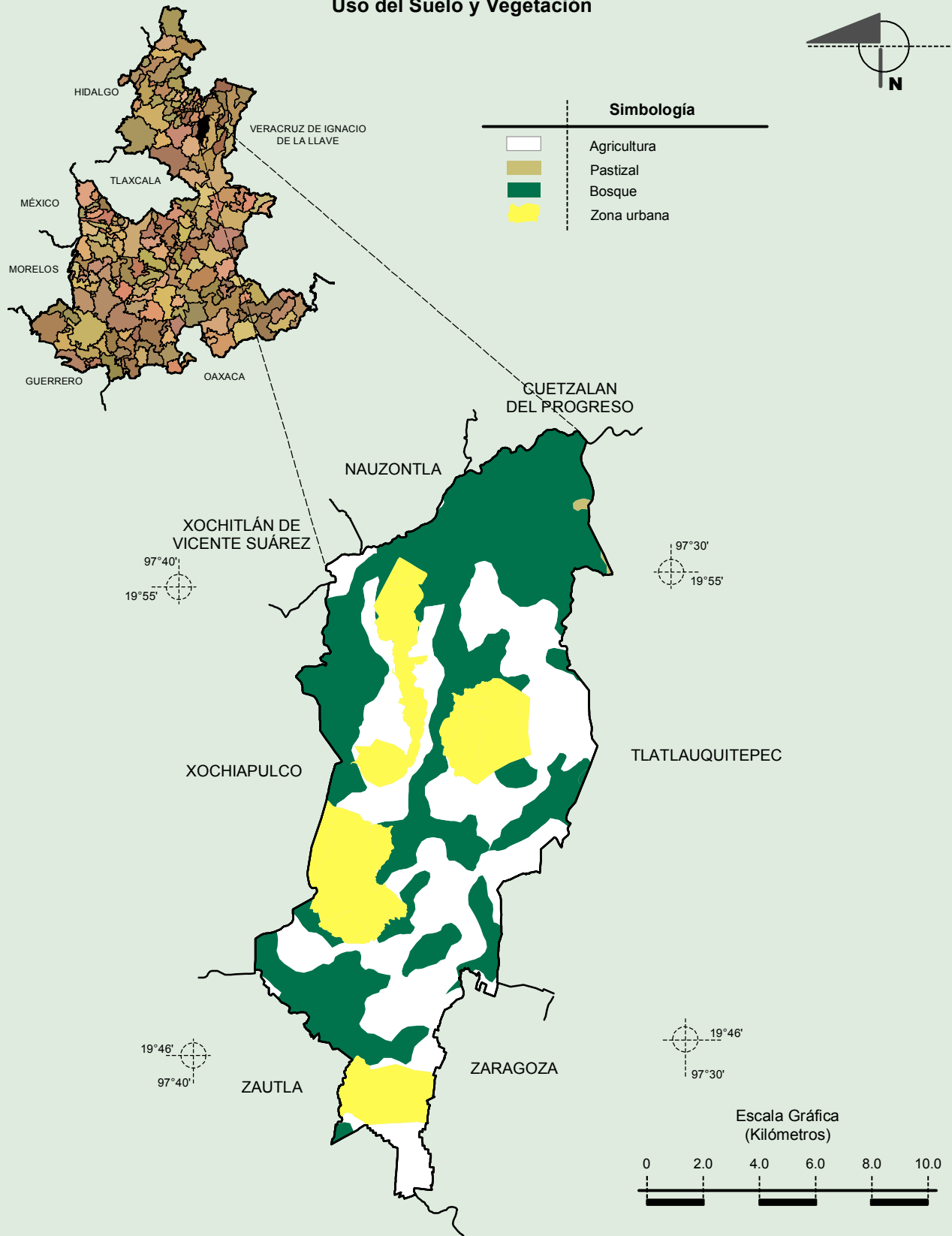
Suelos Dominantes



Fuente: INEGI. Marco Geoestadístico 2010, versión 4.3.

INEGI. Conjunto de Datos Vectorial Edafológico, Escala 1:250 000, Serie II (Continuo Nacional).

Uso del Suelo y Vegetación



Fuente: INEGI. *Marco Geoestadístico 2010, versión 4.3.*
INEGI. Conjunto de Datos Vectoriales de Uso del Suelo y Vegetación Serie III Escala 1:250 000.