



# Compendio de información geográfica municipal 2010

Zongozotla

Puebla



INSTITUTO NACIONAL  
DE ESTADÍSTICA Y GEOGRAFÍA

## Compendio de información geográfica municipal de los Estados Unidos Mexicanos Zongozotla, Puebla clave geoestadística 21215

Ubicación geográfica	Coordenadas y altitud	Colindancias	Otros datos
	Entre los paralelos 19° 56' y 20° 00' de latitud norte; los meridianos 97° 42' y 97° 50' de longitud oeste; altitud entre 700 y 2 300 m.	Colinda al norte con los municipios de Tepango de Rodríguez y Zapotitlán de Méndez; al este con los municipios de Zapotitlán de Méndez y Huitzilán de Serdán; al sur con los municipios de Huitzilán de Serdán, Cuautempan y Tepetzintla; al oeste con los municipios de Tepetzintla y Tepango de Rodríguez.	Ocupa el 0.11% de la superficie del estado. Cuenta con 5 localidades y una población total de 4 599 habitantes <a href="http://mapserver.inegi.org/mg/n2k/">http://mapserver.inegi.org/mg/n2k/</a> ; resultado del censo 2010.

Fisiografía	Provincia	Subprovincia	Sistemas de topoformas
	Sierra Madre Oriental (100%).	Carso Huasteco (100%).	Sierra alta escarpada (100%).

Clima	Rango de temperatura	Rango de precipitación	Clima
	16 – 22°C	1 900 – 2 100 mm	Semicálido húmedo con lluvias todo el año (72.14%) y templado húmedo con lluvias todo el año (27.86%).

Geología	Periodo	Roca	Sitios de interés
	Jurásico (89.05%) y Neógeno (8.38%).	Ígnea extrusiva: toba ácida (8.38%). Sedimentaria: limolita-arenisca (88.28%) y caliza-lutita (0.77%)	No disponible

*Nota: el porcentaje faltante corresponde a Zona Urbana con (2.57%).*

Edafología	Suelo dominante
	Luvisol (67.12%), Andosol (29.62%) y Phaeozem (0.69%).

*Nota: el porcentaje faltante corresponde a Zona Urbana con (2.57%).*

Hidrografía	Región hidrológica	Cuenca	Subcuenca	Corrientes de agua	Cuerpos de agua
	Tuxpan - Nautla (100%)	R. Tecolutla (100%)	R. Tecuantepec (97.32%) y R. Laxaxalpan (2.68%)	Perennes: Ayoco y Zempoala Intermitentes	No disponible

Uso del suelo y vegetación	Uso del suelo	Vegetación
	Agricultura (4.28%) y zona urbana (2.57%).	Bosque (78.35%) y pastizal (14.80%).

Uso potencial de la tierra	Agrícola	Pecuario
	Para la agricultura manual continua (6.54%) No apta para la agricultura (93.46%)	Para el aprovechamiento de la vegetación natural diferente del pastizal (6.54%) No apta para uso pecuario (93.46%)

Zona urbana	
	La zona urbana está creciendo sobre rocas ígneas extrusivas del Neógeno, en sierra alta escarpada; sobre áreas donde originalmente había suelo denominado Luvisol; tiene clima semicálido húmedo con lluvias todo el año, y está creciendo sobre terrenos previamente ocupados por pastizal.

Zonas arqueológicas y monumentos históricos	
	La iglesia parroquial, del XVI, dedicada a la Santísima Virgen de la Concepción. El palacio municipal, lo que lo distingue es su gran cantidad de arcos al frente, que data del siglo XVI.

Fuente: [www.inafed.gob.mx/wb2/ELOCAL/ELOC\\_Enciclopedia](http://www.inafed.gob.mx/wb2/ELOCAL/ELOC_Enciclopedia)

Hablantes de lengua indígena	Dialecto	Número de personas
	Totonaca, Náhuatl y No especificado.	3707

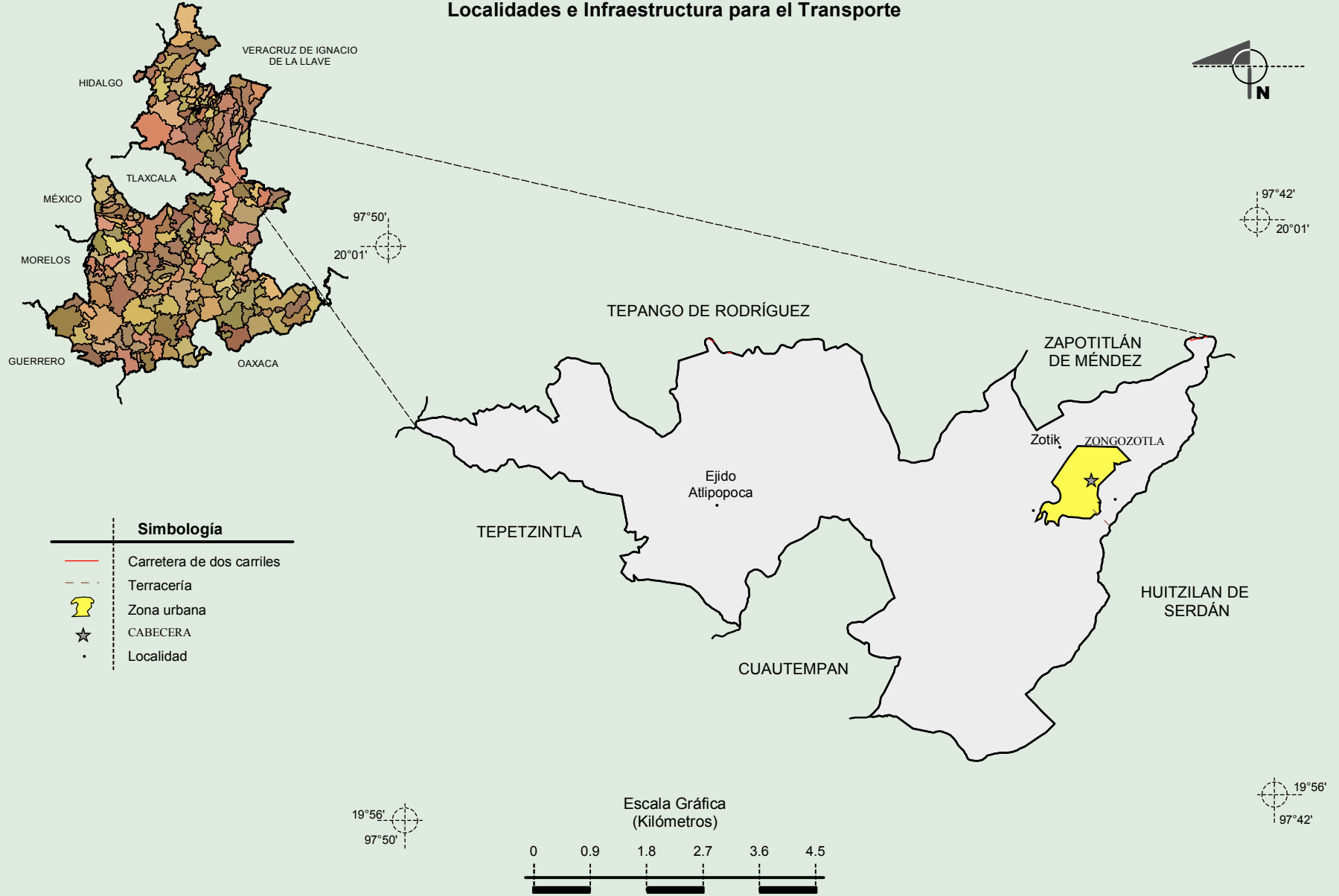
Fuente: INEGI. Puebla. *II Censo de Población y Vivienda, 2005. Tabulados básicos*

	Artesanías	Gastronomía	Música
<b>Cultura popular</b>	Elaboración de tejidos de ixtle, palma y lana Trajes típicos: Las mujeres usan falda y blusa blanca con una franja roja; el hombre viste calzón y camisa de manta, sombrero de palma, huaraches de correa y machete de cinta.	Alimentos: Mole poblano y tamales con carne de puerco y de pollo. Bebidas: Aguardientes fermentados con raíces de membrillo, vinos de mora silvestre.	El huapango.

Fuente: [www.inafed.gob.mx/wb2/ELOCAL/ELOC](http://www.inafed.gob.mx/wb2/ELOCAL/ELOC) Enciclopedia

# Compendio de información geográfica municipal de los Estados Unidos Mexicanos Zongozotla, Puebla

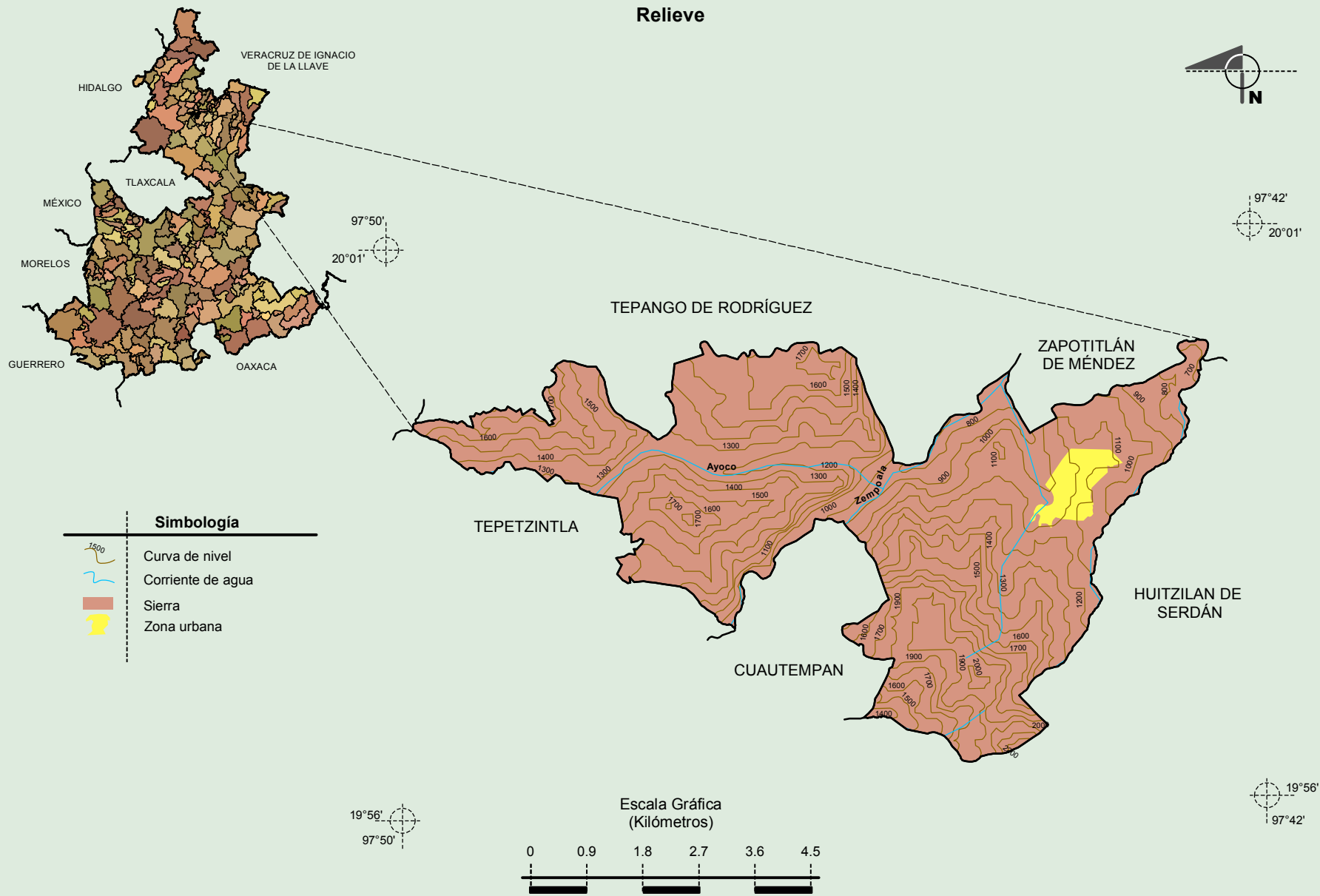
## Localidades e Infraestructura para el Transporte



Fuente: INEGI. Marco Geoestadístico 2010, versión 4.3.  
INEGI. Información Topográfica Digital Escala 1:250 000 serie III.

**Compendio de información geográfica municipal de los Estados Unidos Mexicanos  
Zongozotla, Puebla**

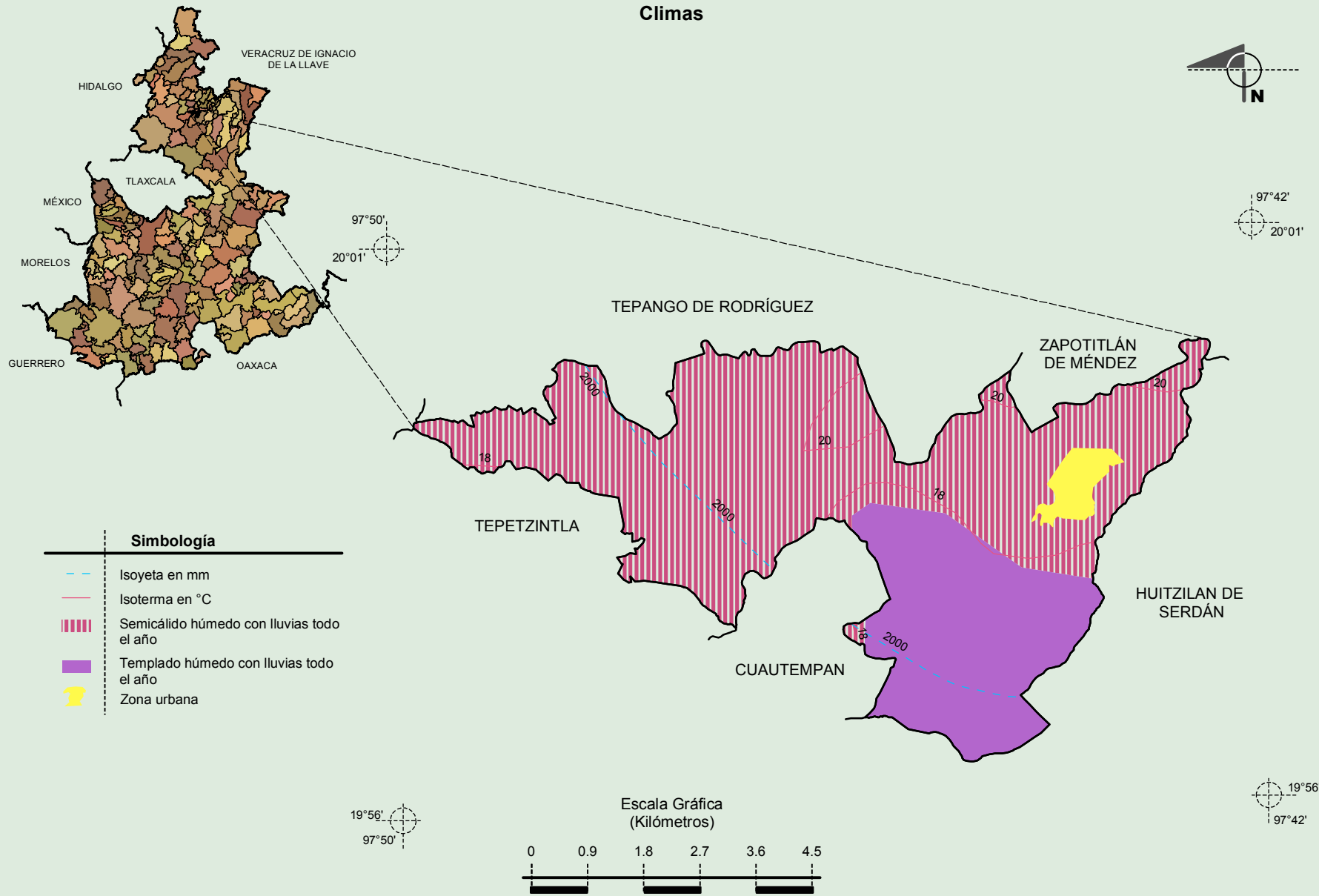
**Relieve**



Fuente: INEGI. *Marco Geoestadístico 2010, versión 4.3.*  
 INEGI. Información Topográfica Digital Escala 1:250 000 serie III.  
 INEGI. Continuo Nacional del Conjunto de Datos Geográficos de la Carta Fisiográfica 1:1 000 000, serie I.  
 INEGI-CONAGUA. 2007. Mapa de la Red Hidrográfica Digital de México escala 1:250 000. México.

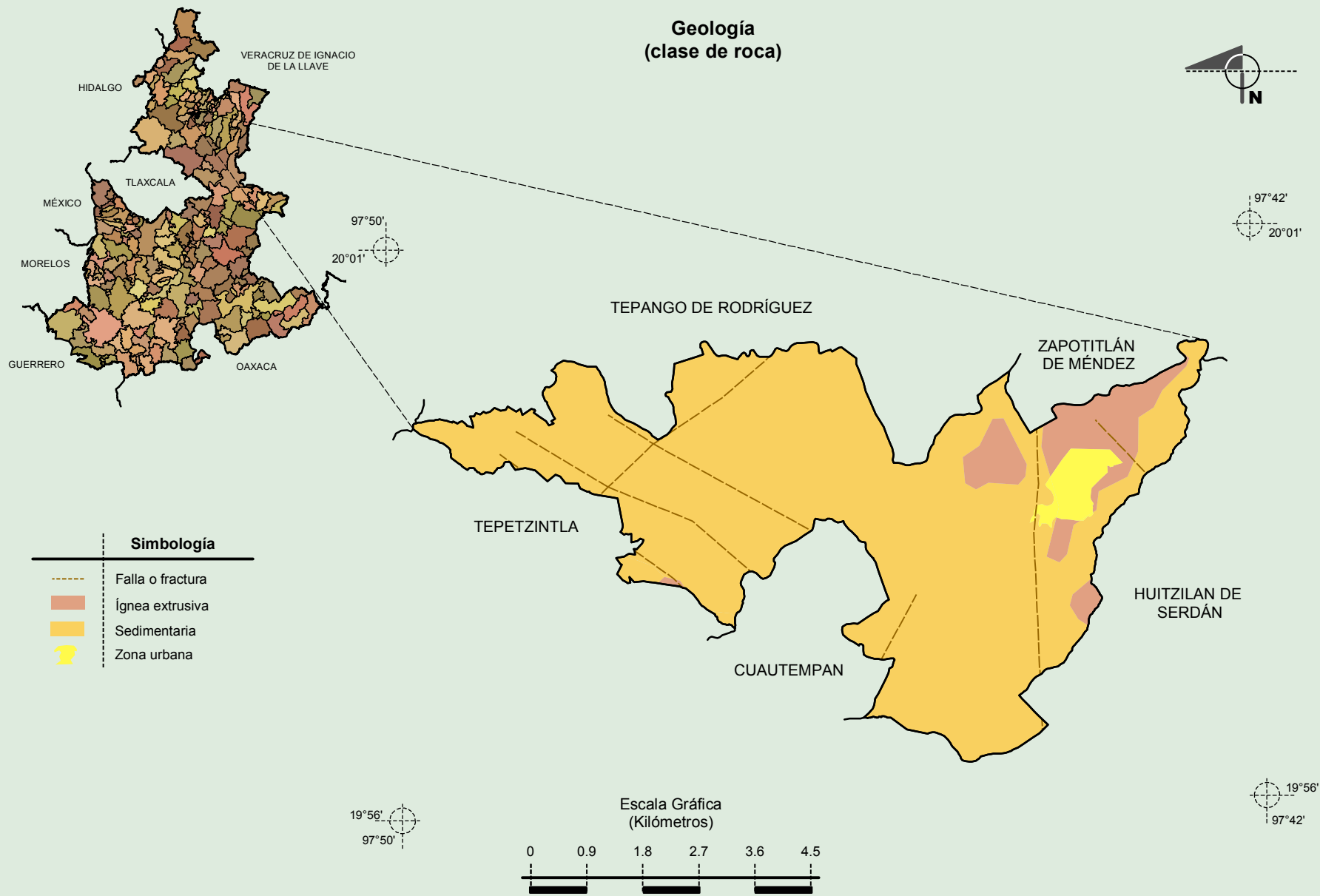
**Compendio de información geográfica municipal de los Estados Unidos Mexicanos  
Zongozotla, Puebla**

**Climas**



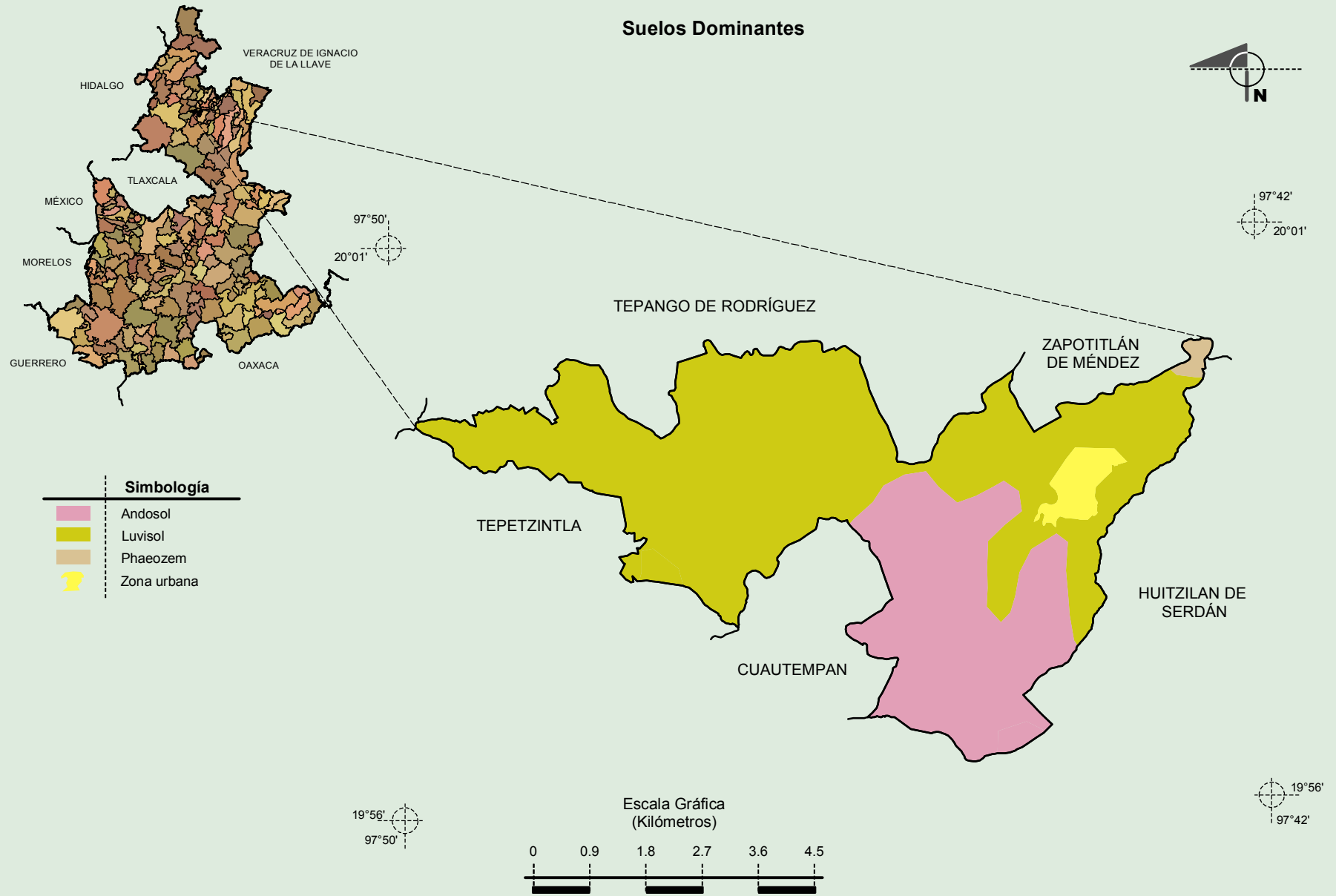
Fuente: INEGI. Marco Geoestadístico 2010, versión 4.3.  
INEGI. Continuo Nacional del Conjunto de Datos Geográficos de las Cartas de Climas, Precipitación Total Anual y Temperatura Media Anual 1:1 000 000, serie I.

**Compendio de información geográfica municipal de los Estados Unidos Mexicanos  
Zongozotla, Puebla**



Fuente: INEGI. *Marco Geoestadístico 2010, versión 4.3.*  
INEGI. Continuo Nacional del Conjunto de Datos Geográficos de la Carta Geológica 1:250 000, serie I.

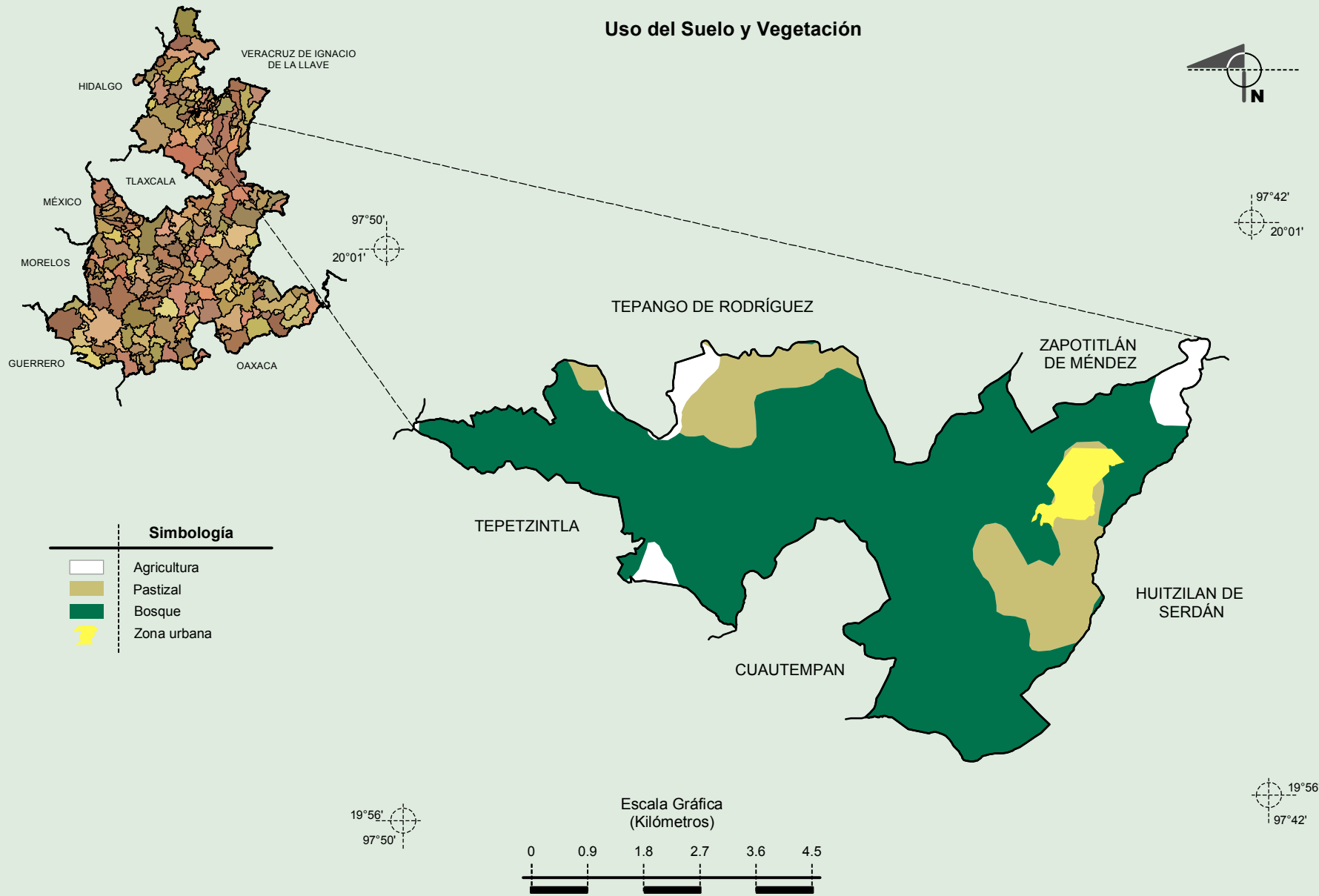
# Compendio de información geográfica municipal de los Estados Unidos Mexicanos Zongozotla, Puebla



Fuente: INEGI. Marco Geoestadístico 2010, versión 4.3.  
INEGI. Conjunto de Datos Vectorial Edafológico, Escala 1:250 000, Serie II (Continuo Nacional).

**Compendio de información geográfica municipal de los Estados Unidos Mexicanos  
Zongozotla, Puebla**

**Uso del Suelo y Vegetación**



Fuente: INEGI. *Marco Geoestadístico 2010, versión 4.3.*  
INEGI. Conjunto de Datos Vectoriales de Uso del Suelo y Vegetación Serie III Escala 1:250 000.