Instituto Nacional de Estadística y Geografía



Compendio de información geográfica municipal 2010

Zoquitlán

Puebla

INSTITUTO NACIONAL
DE ESTADÍSTICA Y GEOGRAFÍA

Compendio de información geográfica municipal de los Estados Unidos Mexicanos
Zoquitlán, Puebla
clave geoestadística 21217

	Coordenadas y altitud	Colindancias	Otros datos
Ubicación geográfica	Entre los paralelos 18° 17' y 18° 30' de latitud norte; los meridianos 96° 51' y 97° 10' de longitud oeste; altitud entre 1 000 y 2 900 m.	Colinda al norte con los municipios de Ajalpan y Eloxochitlán; al este con los municipios de Eloxochitlán, San Sebastián Tlacotepec y Coyomeapan; al sur con los municipios de Coyomeapan y Coxcatlán; al oeste con los municipios de Coxcatlán y Ajalpan.	Ocupa el 0.79% de la superficie del estado. Cuenta con 55 localidades y una población total de 20 529 habitantes http://mapserver.inegi.org.mx/mgn2k/ ; resultado del censo 2010.

	Provincia	Subprovincia	Sistemas de topoformas
Fisiografía	Sierra Madre del Sur (100%)	Sierras Orientales (100%)	Sierra de cumbres tendidas (90.84%) y Sierra alta compleja (9.16%)

	Rango de temperatura	Rango de precipitación	Clima
Clima	14 – 26°C	500 – 3 100 mm	Semicálido húmedo con lluvias todo el año (38.42%), templado húmedo con abundantes lluvias en verano (37.11%), cálido húmedo con lluvias todo el año (9.54%), templado subhúmedo con lluvias en verano (6.28%), semiseco semicálido (6.44%) y semicálido subhúmedo con lluvias en verano (2.21%)

	Periodo	Roca	Sitios de interés
Geología	Cretásico (69.65%), Jurásico (10.63%) y Terciario (4.30%)	Sedimentaria: caliza (38.68%), lutita (15.67%), lutita-arenisca (13.75%) y caliza-lutita (1.99%) Metamórficas: metasedimentaria (6.44%), cataclasita (3.75%) y mármol (4.30%)	No disponible

Nota: el porcentaje faltante corresponde a Zona Urbana con (15.42%).

Edafología	Suelo dominante
	Luvisol (62.68%), Phaeozem (7.67%), Cambisol (7.02%), Leptosol (6.36%) y Vertisol (0.85%)

Nota: el porcentaje faltante corresponde a Zona Urbana con (15.42%).

Hidrografía	Región hidrológica	Cuenca	Subcuenca	Corrientes de agua	Cuerpos de agua
	Papaloapan (100%)	R. Papaloapan (100%)	R. Petlapa (89.09%) y R. Salado (10.91%)	Perenne: Coyolapa Intermitentes	No disponible

Uso del suelo y vegetación	Uso del suelo	Vegetación
	Agricultura (20.47%) y zona urbana (15.42%)	Bosque (50.03%), selva (9.05%) y pastizal (5.03%)

Uso potencial de la tierra	Agrícola	Pecuario
	Para la agricultura manual continua (9.79%) No apta para la agricultura (90.21%)	Para el aprovechamiento de la vegetación natural diferente del pastizal (13.29%) No apta para uso pecuario (86.71%)

Zona urbana	La zona urbana está creciendo sobre rocas sedimentarias del Cretácico, en sierra de cumbres tendidas; sobre áreas donde originalmente había suelos denominados Phaeozem, Luvisol y Cambisol; tiene clima templado húmedo con abundantes lluvias en verano, y está creciendo sobre terrenos previamente ocupados agricultura y bosque.

Zonas arqueológicas y monumentos históricos	La iglesia de San Pablo erigida en el siglo XVI. Efigies de San Pedro y San Pablo esculpidas en madera.

Fuente: ***www.inafed.gob.mx/wb2/ELOCAL/ELOC_Enciclopedia***

Hablantes de lengua indígena	Dialecto	Número de personas
	Náhuatl, Otomí, Popoloca, Mazateco, Mazahua y No especificado.	15850

Fuente: **INEGI. Puebla.** ***II Conteo de Población y Vivienda, 2005. Tabulados básicos***

INEGI. Compendio de información geográfica municipal 2010. Zoquitlán, Puebla. 2010

	Artesanías	Gastronomía	Música
Cultura popular	Talla de maderas, manufactura de cucharas de madera, canastos de carrizo, aventadores triangulares de palma, y en poca cantidad confección de la ropa de lana.	Alimentos: Se fríen los pochocuiles, gusanos que se crían en los jonotes. Dulces: De calabaza, de durazno y membrillo, jamoncillo de semilla y alegría. Bebidas: aguardiente de caña.	No disponible

Fuente: ***www.inafed.gob.mx/wb2/ELOCAL/ELOC_Enciclopedia***

Localidades e Infraestructura para el Transporte

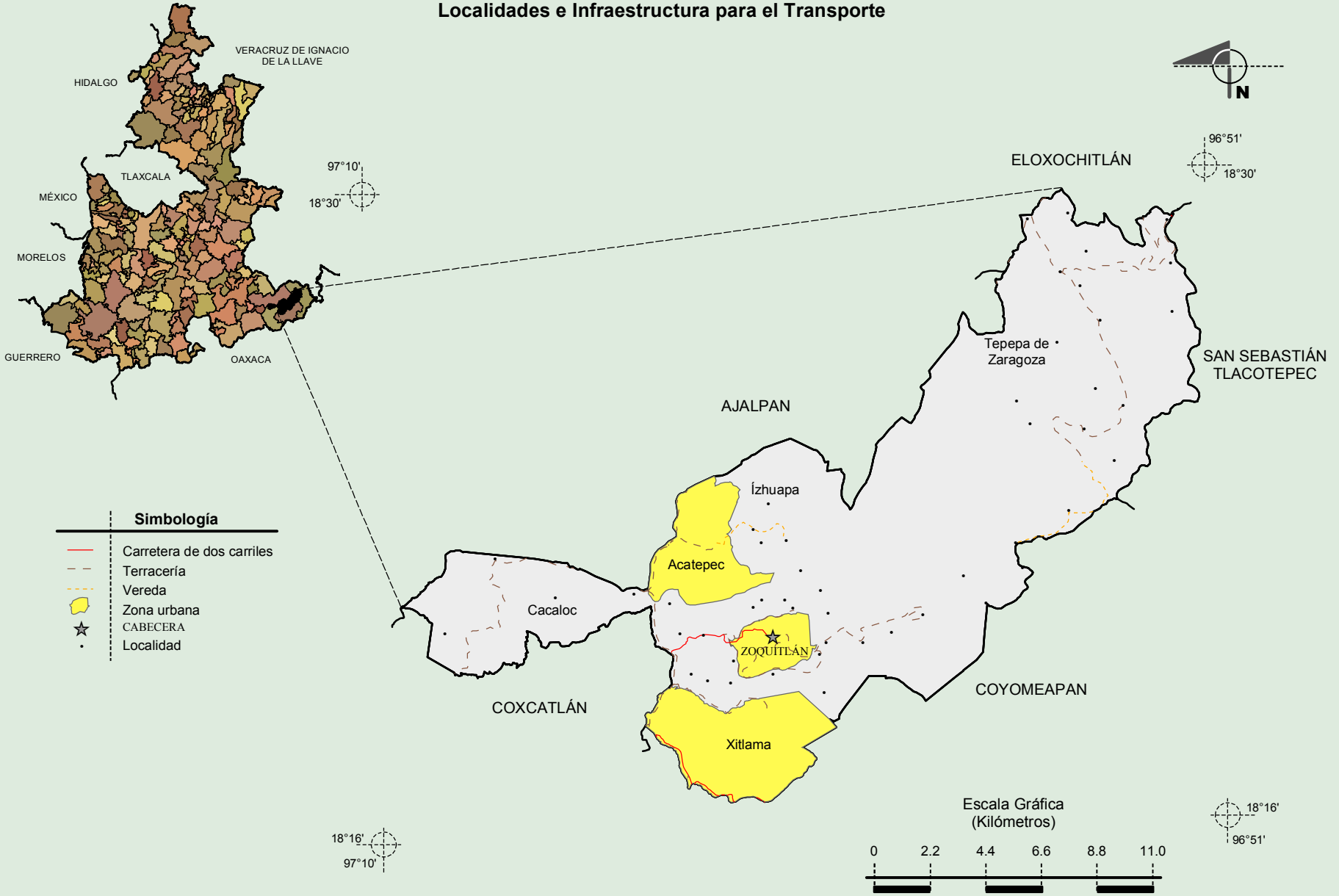

Fuente: INEGI. *Marco Geoestadístico 2010, versión 4.3.*
INEGI. Información Topográfica Digital Escala 1:250 000 serie III.

INEGI. Compendio de información geográfica municipal 2010. Zoquitlán, Puebla. 2010

Relieve

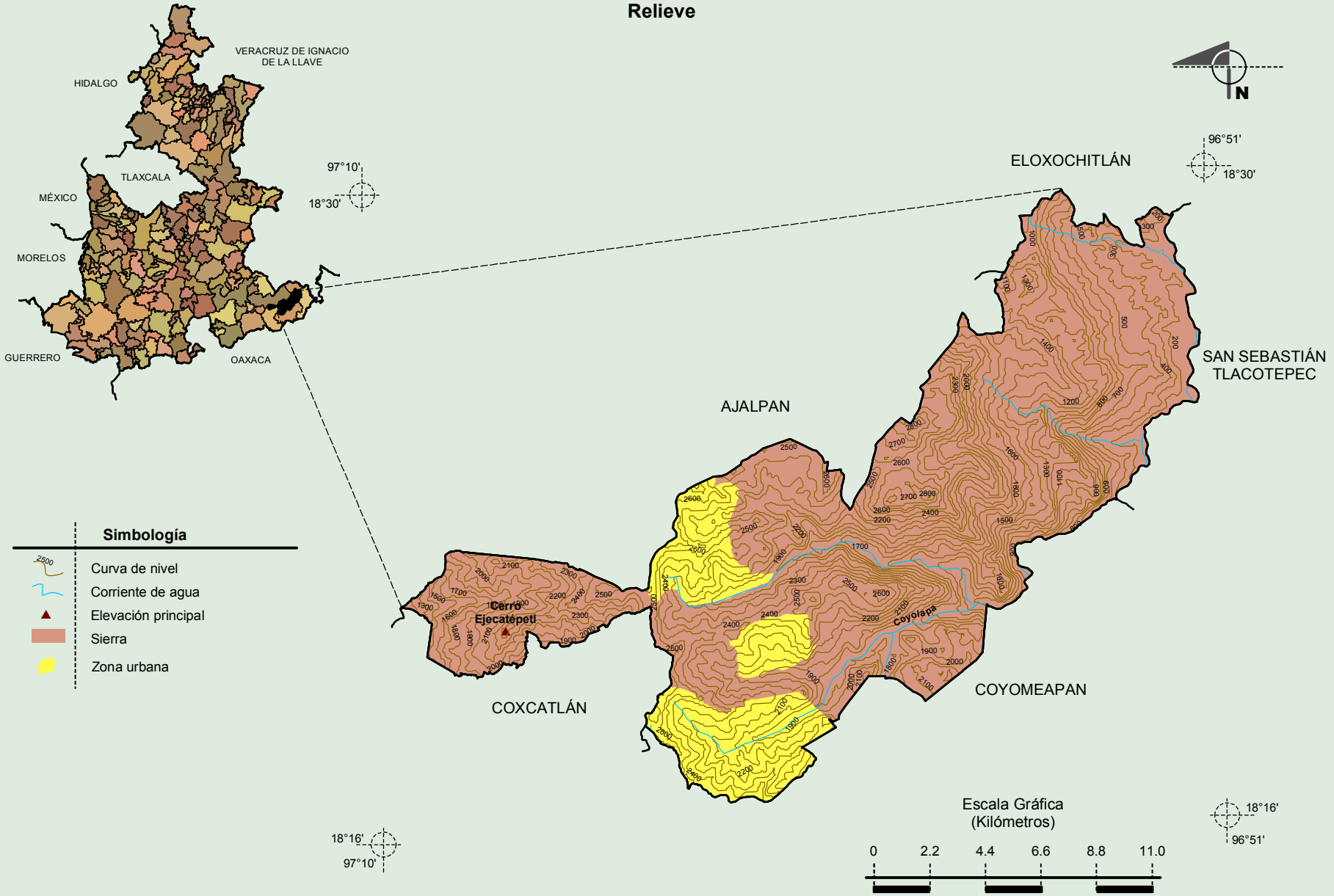

Fuente: INEGI. *Marco Geoestadístico 2010, versión 4.3.*
INEGI. Información Topográfica Digital Escala 1:250 000 serie III.
INEGI. Continuo Nacional del Conjunto de Datos Geográficos de la Carta Fisiográfica 1:1 000 000, serie I.
INEGI-CONAGUA. 2007. Mapa de la Red Hidrográfica Digital de México escala 1:250 000. México.

INEGI. Compendio de información geográfica municipal 2010. Zoquitlán, Puebla. 2010

Climas

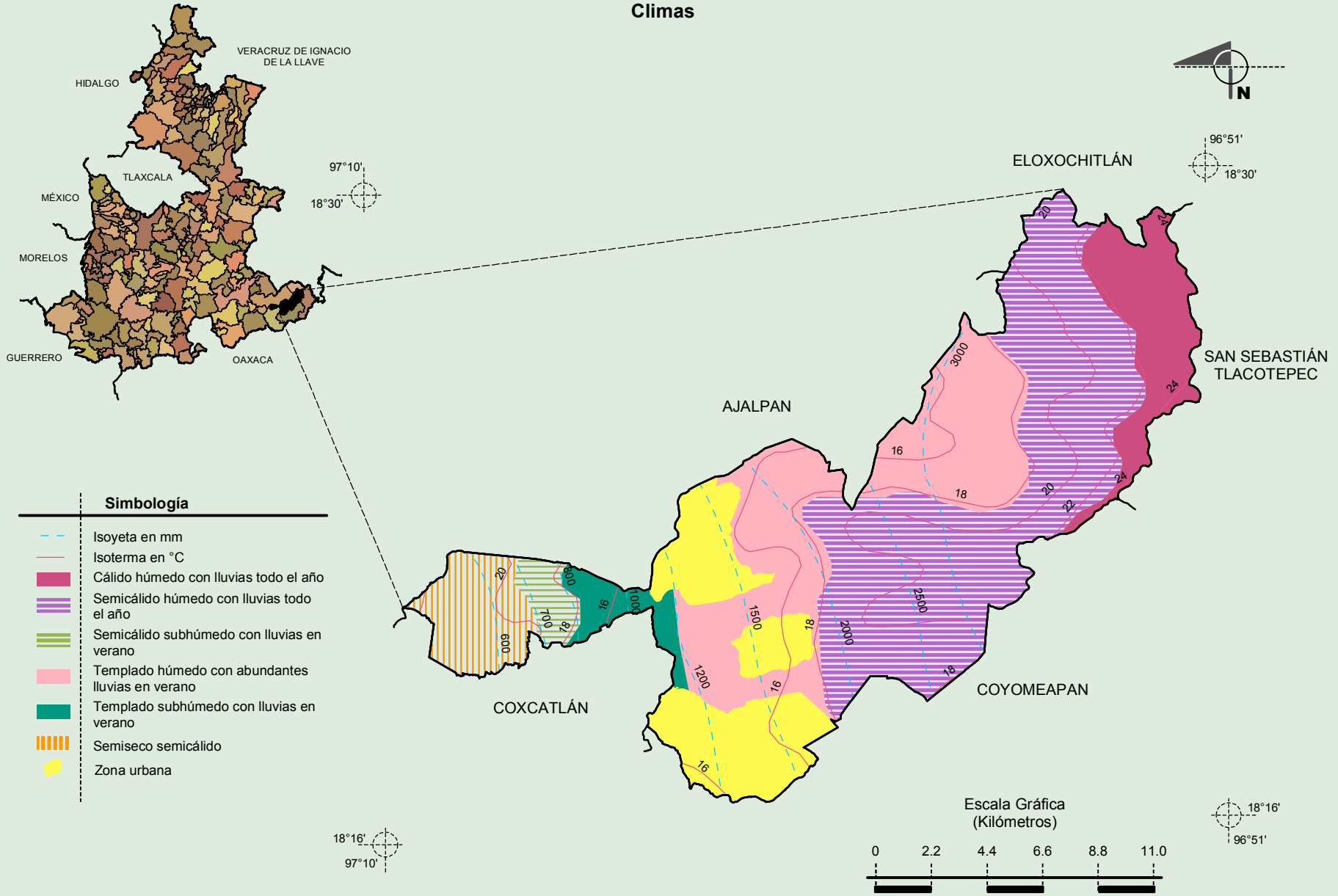

Fuente: INEGI. *Marco Geoestadístico 2010, versión 4.3.*
INEGI. Continuo Nacional del Conjunto de Datos Geográficos de las Cartas de Climas, Precipitación Total Anual y Temperatura Media Anual 1:1 000 000, serie I.

INEGI. Compendio de información geográfica municipal 2010. Zoquitlán, Puebla. 2010

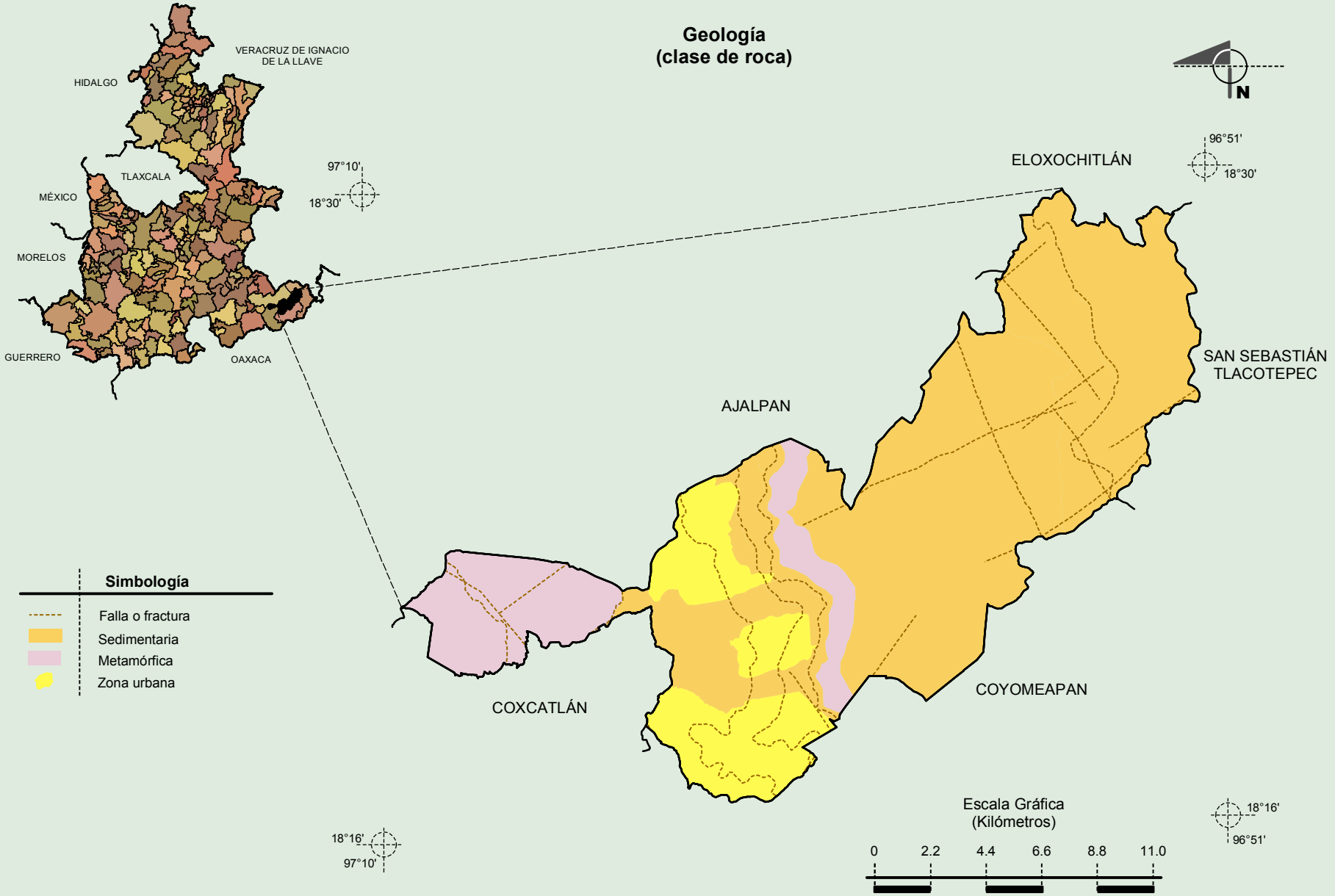

Fuente: INEGI. *Marco Geoestadístico 2010, versión 4.3.*
INEGI. Continuo Nacional del Conjunto de Datos Geográficos de la Carta Geológica 1:250 000, serie I.

INEGI. Compendio de información geográfica municipal 2010. Zoquitlán, Puebla. 2010

Suelos Dominantes

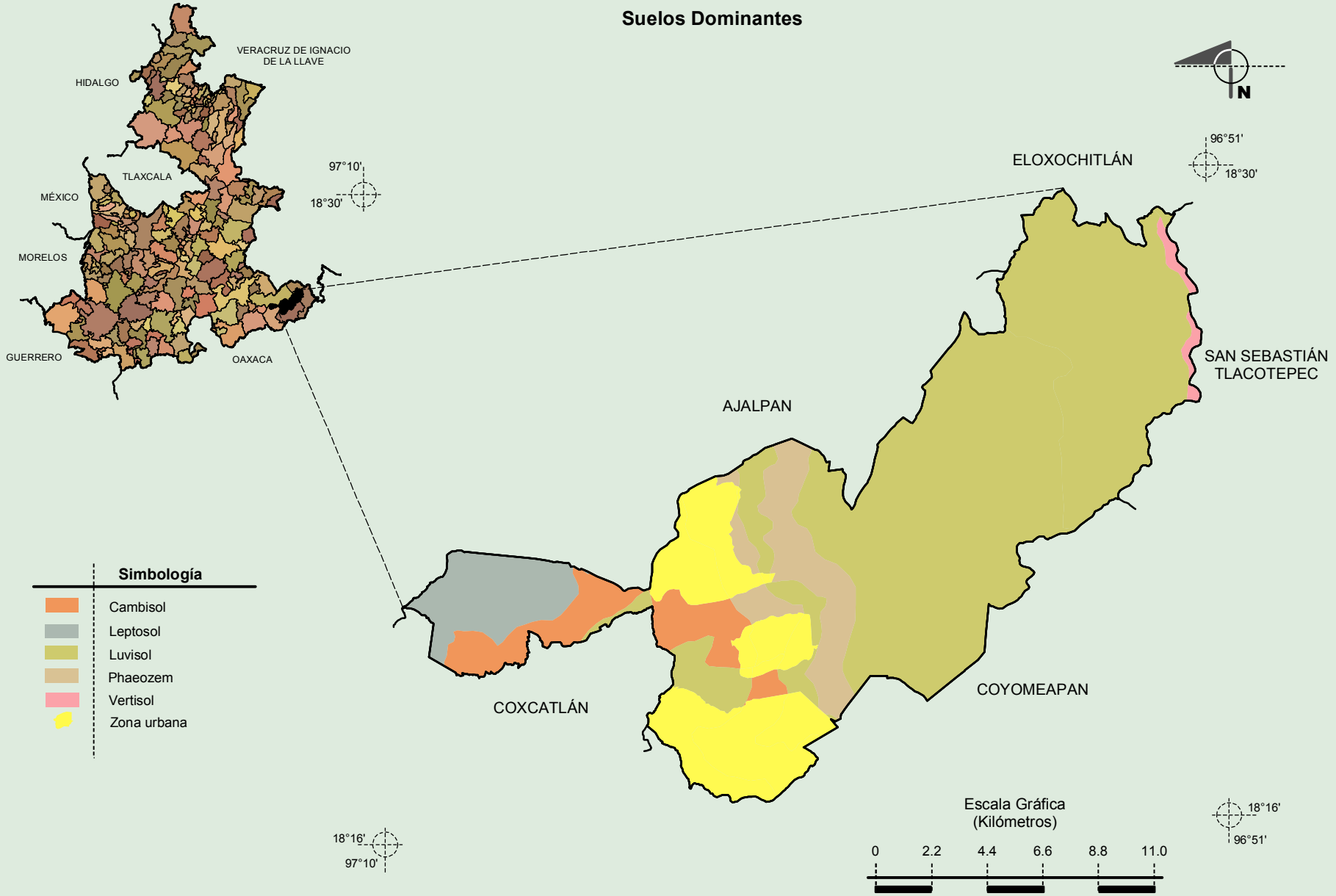

Fuente: INEGI. *Marco Geoestadístico 2010, versión 4.3.*
INEGI. Conjunto de Datos Vectorial Edafológico, Escala 1:250 000, Serie II (Continuo Nacional).

INEGI. Compendio de información geográfica municipal 2010. Zoquitlán, Puebla. 2010

Uso del Suelo y Vegetación

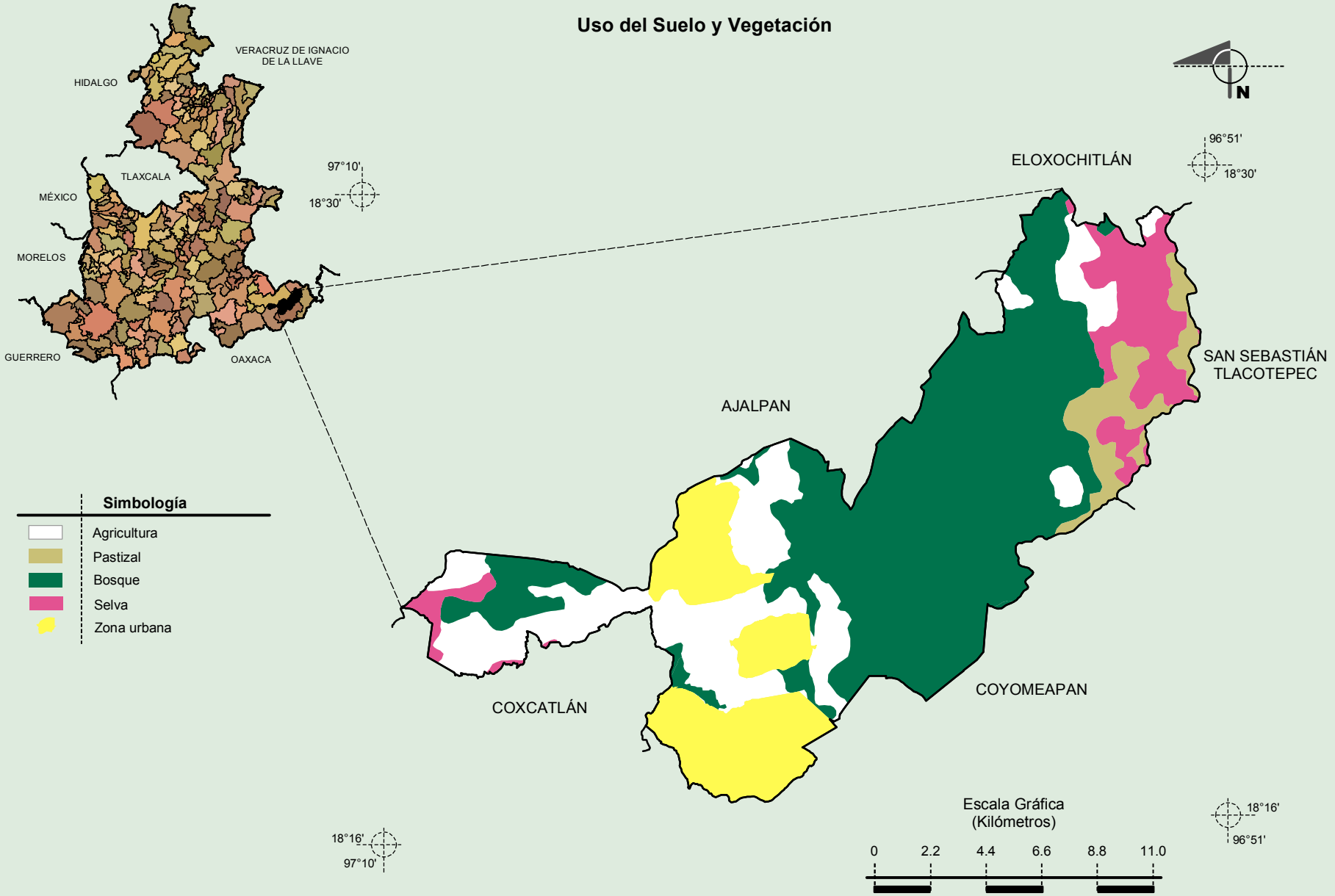

Fuente: INEGI. *Marco Geoestadístico 2010, versión 4.3.*
INEGI. Conjunto de Datos Vectoriales de Uso del Suelo y Vegetación Serie III Escala 1:250 000.

INEGI. Compendio de información geográfica municipal 2010. Zoquitlán, Puebla. 2010