

Instituto Nacional de Estadística y Geografía



Compendio de información geográfica municipal 2010

El Marqués

Querétaro



INSTITUTO NACIONAL
DE ESTADÍSTICA Y GEOGRAFÍA

Compendio de información geográfica municipal de los Estados Unidos Mexicanos El Marqués, Querétaro clave geoestadística 22011

Ubicación geográfica	Coordenadas y altitud	Colindancias	Otros datos
	Entre los paralelos 20° 30' y 20° 59' de latitud norte; los meridianos 100° 09' y 100° 25' de longitud oeste; altitud entre 1 800 y 3 300 m.	Colinda al norte con el municipio de Querétaro, el estado de Guanajuato y el municipio de Colón; al este con el municipio de Colón; al sur con los municipios de Colón, Pedro Escobedo, Huimilpan y Querétaro; al oeste con el municipio de Querétaro.	Ocupa el 6.39 % de la superficie del estado Cuenta con 399 localidades y una población total de 116 458 habitantes http://mapserver.inegi.org.mx/mgn2k/ ; resultado del censo 2010.

Fisiografía	Provincia	Subprovincia	Sistemas de topoformas
	Eje Neovolcánico (70.95%) y Mesa del Centro (29.05%)	Llanuras y Sierras de Querétaro e Hidalgo (70.95%) y Sierras y Llanuras del Norte de Guanajuato (29.05%)	Sierra volcánica de laderas tendidas con lomerío (42.20%), Meseta disectada (18.33%), Lomerío de basalto (10.94%), Llanura aluvial (10.76%), Sierra alta escarpada (10.71%), Llanura aluvial de piso rocoso o cementado (3.95%), Lomerío de basalto con llanuras (3.10%) y Sierra volcánica de laderas tendidas (0.01%)

Clima	Rango de temperatura	Rango de precipitación	Clima
	10-18°C	400-800 mm	Semiseco templado (88.42%), templado subhúmedo con lluvias en verano de menor humedad (11.29%), templado subhúmedo con lluvias en verano de humedad media (0.23%) y semifrío subhúmedo con lluvias en verano de mayor humedad (0.06%)

Geología	Periodo	Roca	Sitios de interés
	Terciario-Cuaternario (36.24%), Neógeno (34.18%) y Cuaternario (27.61%)	Ígnea extrusiva: basalto (29.18%), riolita-toba ácida (19.16%), andesita (6.60%), riolita (3.53%), toba ácida (1.67%) y basalto-brecha volcánica básica (0.46%) Sedimentaria: arenisca-conglomerado (7.53%) y arenisca (2.29%) Suelo: aluvial (27.61%)	No disponible

Nota: el porcentaje faltante corresponde a Zona Urbana con (1.58%) y Cuerpos de Agua con (0.39%).

Edafología	Suelo dominante
	Vertisol (56.40%), Phaeozem (24.60%), Leptosol (16.14%) y Umbrisol (0.89%)

Nota: el porcentaje faltante corresponde a Zona Urbana con (1.58%) y Cuerpos de Agua con (0.39%).

	Región hidrológica	Cuenca	Subcuenca	Corrientes de agua	Cuerpos de agua
Hidrografía	Lerma-Santiago (96.53%) y Pánuco (3.47%)	R. Laja (96.53%) y R. Moctezuma (3.47%)	R. Apaseo (96.31%), R. Extóraz (3.27%), Drenaje Caracol (0.21%) y R. Laja-Peñuelitas (0.21%)	Perenne: Querétaro Intermitentes	Perennes (0.12%): Los Pirules y El Carmen Intermitentes (0.27%)

Uso del suelo y vegetación	Uso del suelo	Vegetación
	Agricultura (47.39%) y zona urbana (1.58%)	Bosque (7.84%), matorral (4.97%), pastizal (11.37%) y selva (26.46%)

Nota: el porcentaje faltante corresponde a Cuerpos de Agua con (0.39%).

Uso potencial de la tierra	Agrícola	Pecuario
	Para la agricultura mecanizada continua (65.22%) Para la agricultura con tracción animal continua (0.18%) No apta para la agricultura (34.60%)	Para el desarrollo de praderas cultivadas (65.22%) Para el aprovechamiento de la vegetación natural diferente del pastizal (15.97%) Para el aprovechamiento de la vegetación natural únicamente por el ganado caprino (16.84%) No aptas para uso pecuario (1.97%)

Zona urbana	Las zonas urbanas están creciendo sobre suelos y rocas ígneas y sedimentarias del Cuaternario, Terciario y Terciario-Cuaternario, en sierra volcánica de laderas tendidas, llanura aluvial, lomerío de basalto, lomerío de basalto con llanuras y llanura aluvial de piso rocoso o cementado; sobre áreas originalmente ocupadas por suelos denominados Phaeozem y Vertisol; tienen clima semiseco templado, y están creciendo sobre terrenos previamente ocupados por agricultura.
--------------------	---

Zonas arqueológicas y monumentos históricos	Iglesia Chiquita de La Cañada y Monumento El Pan de Dulce.
--	--

Fuente: www.inafed.gob.mx/wb2/ELOCAL/ELOC_Enciclopedia

Hablantes de lengua indígena	Dialecto	Número de personas
	Náhuatl, otomí, maya, mazahua, tlapaneco, chol, huichol y lenguas mixtecas.	120

Fuente: INEGI. Querétaro. II Censo de Población y Vivienda, 2005. Tabulados básicos

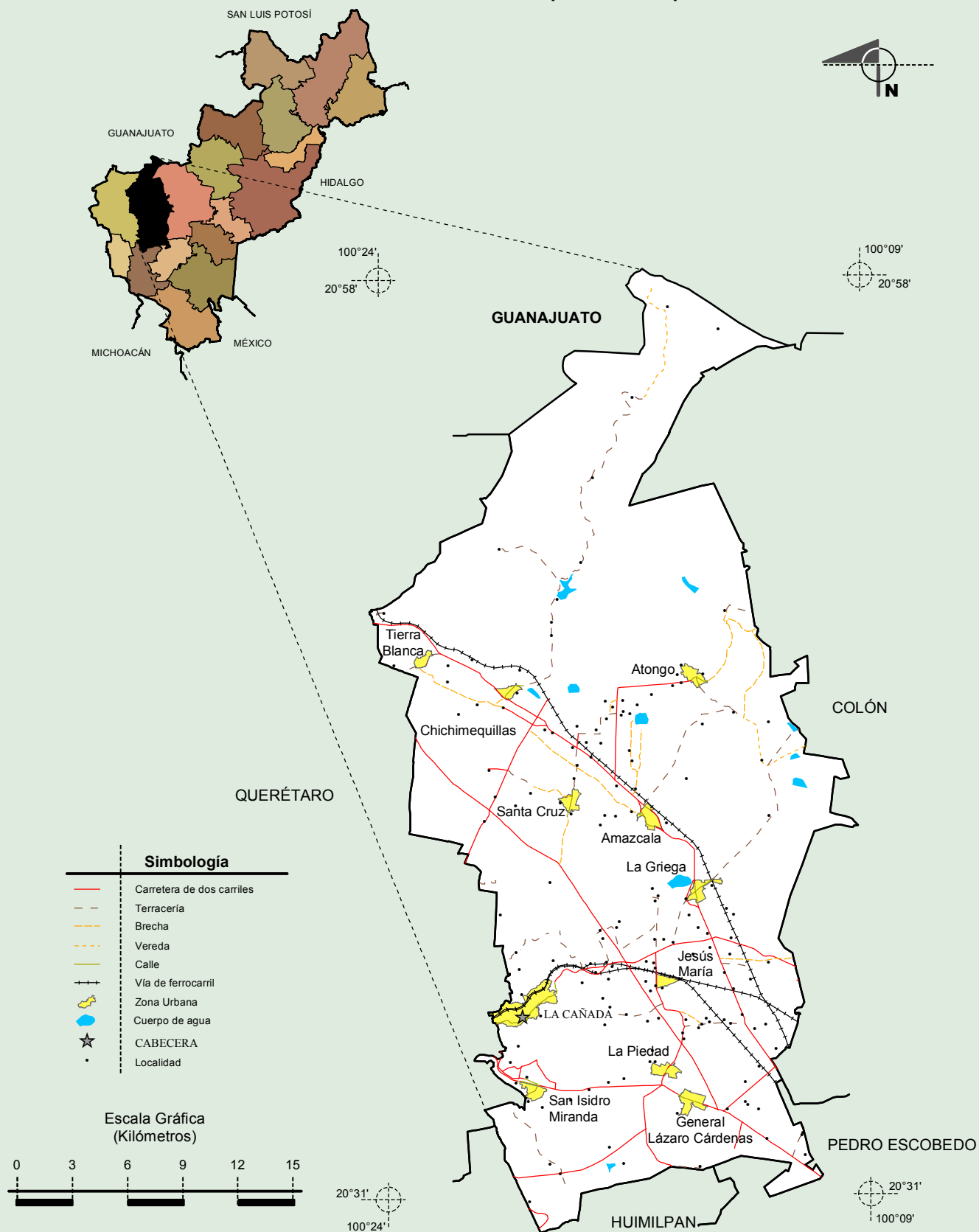
Cultura popular	Artesanías	Gastronomía	Música
	Trabajos diversos en cantera.	Atole, tamales, enchiladas, mole, buñuelos, nieve de frutas, mantecadas y charamuscas.	Danza de los concheros.

Fuente: www.inafed.gob.mx/wb2/ELOCAL/ELOC Enciclopedia

Compendio de información geográfica municipal de los Estados Unidos Mexicanos

El Marqués, Querétaro

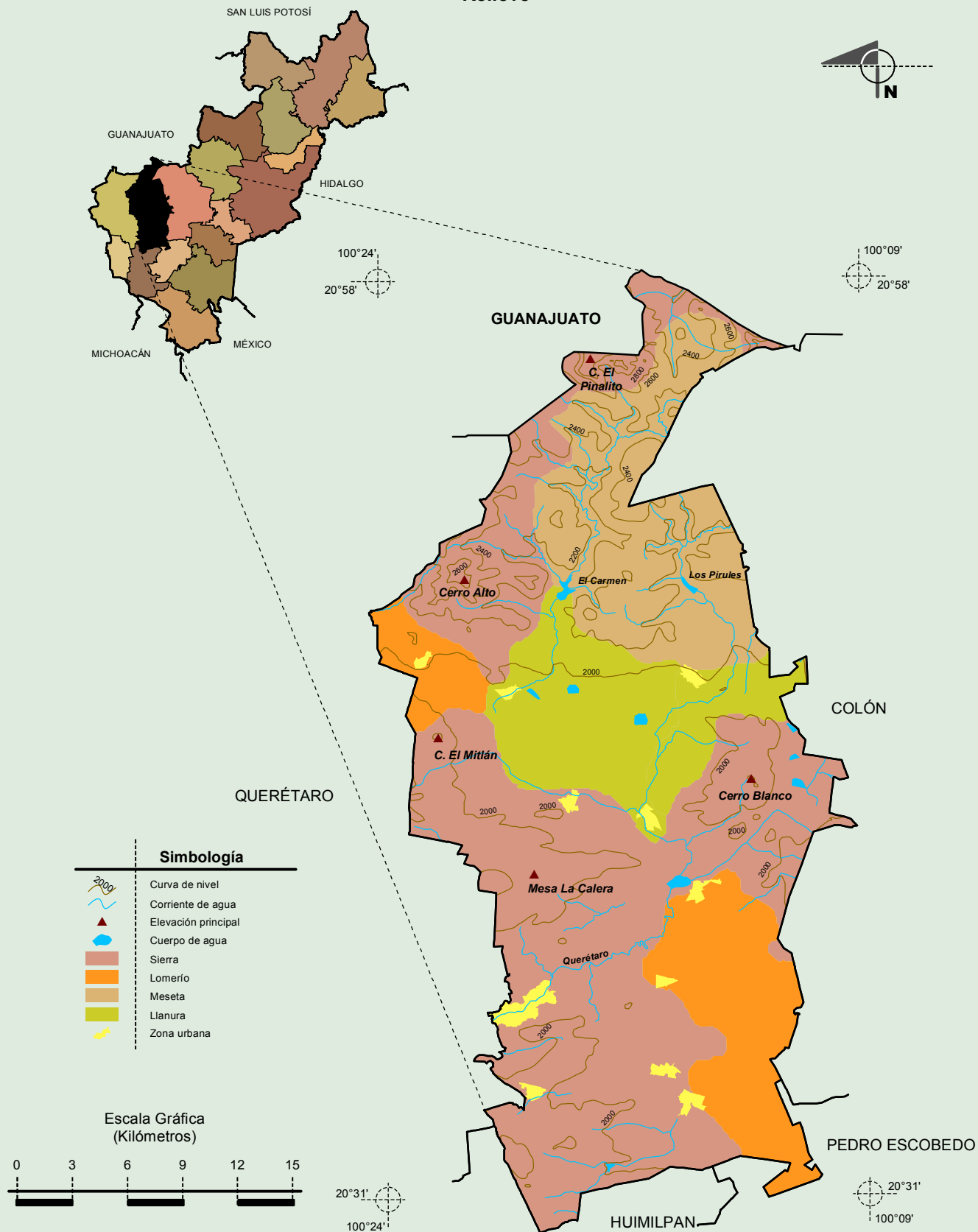
Localidades e Infraestructura para el Transporte



Fuente: INEGI. Marco Geoestadístico Municipal 2010, versión 4.3.
INEGI. Información Topográfica Digital Escala 1:250 000 serie III.

Compendio de información geográfica municipal de los Estados Unidos Mexicanos
El Marqués, Querétaro

Relieve

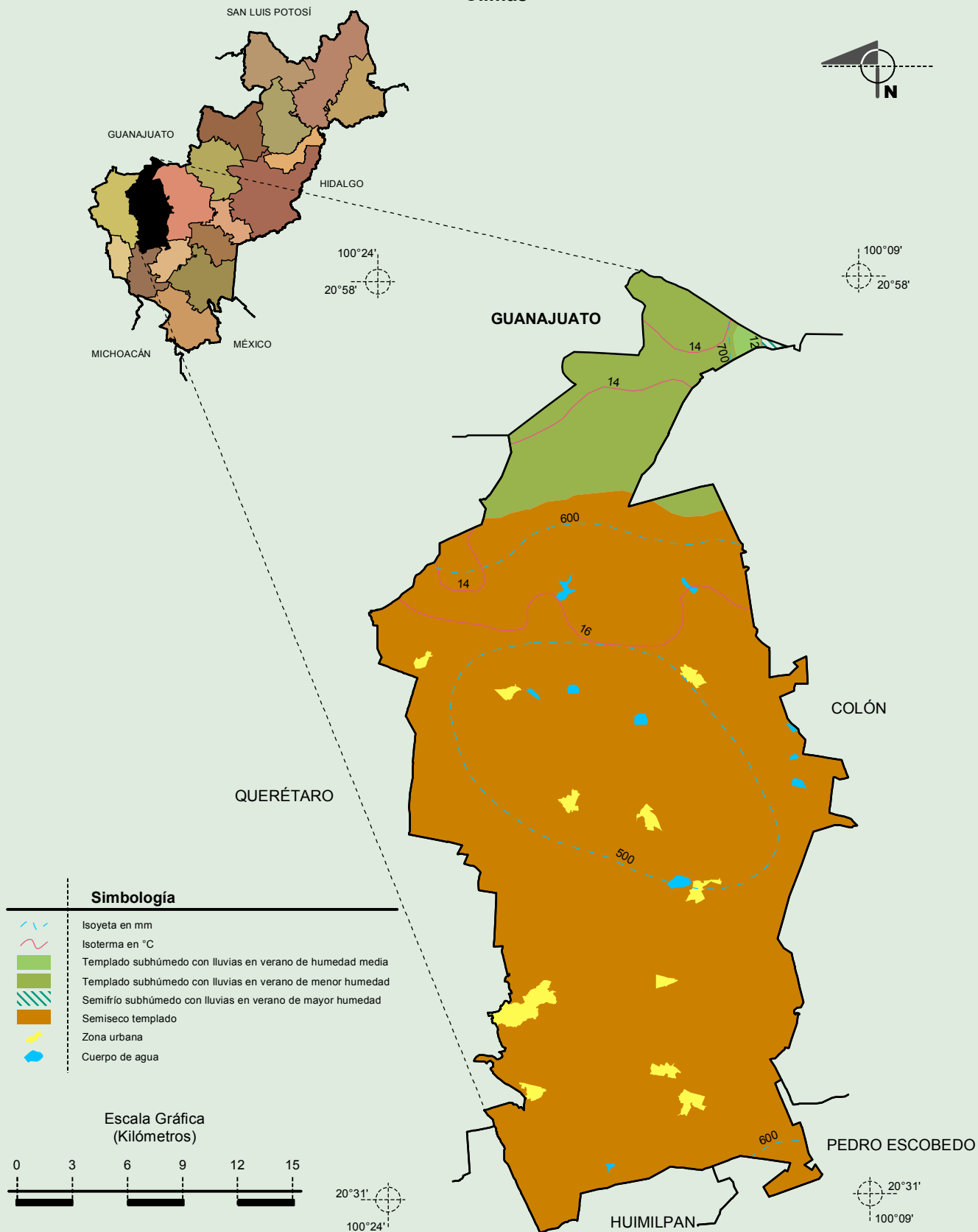


Fuente: INEGI. Marco Geoestadístico Municipal 2010, versión 4.3.
INEGI. Información Topográfica Digital Escala 1:250 000 serie III.
INEGI. Continuo Nacional del Conjunto de Datos Geográficos de la Carta Fisiográfica, 1:1 000 000, serie I.
INEGI-CONAGUA. 2007. Mapa de la Red Hidrográfica Digital de México escala 1:250 000. México.

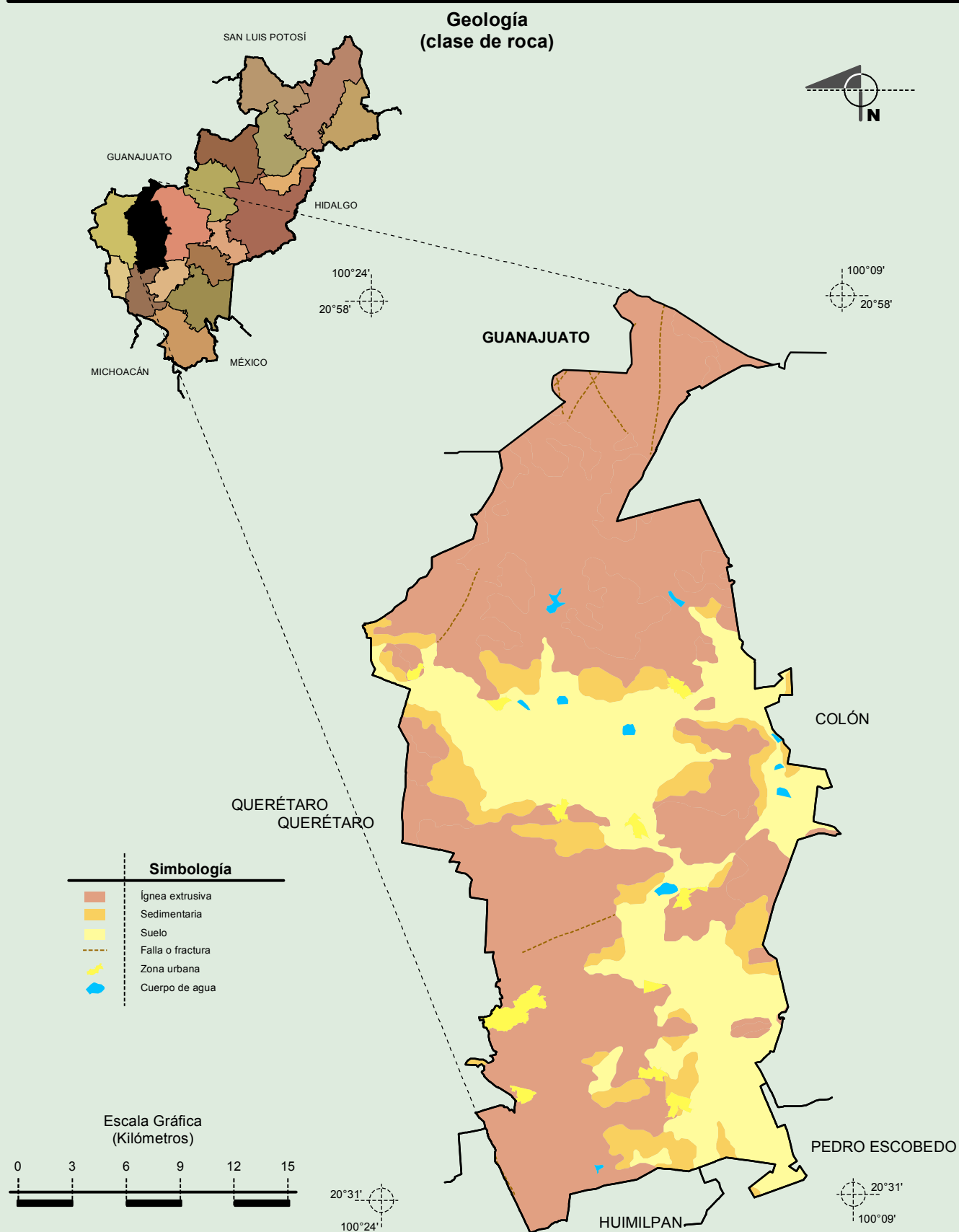
Compendio de información geográfica municipal de los Estados Unidos Mexicanos

El Marqués, Querétaro

Climas



Fuente: INEGI. Marco Geoestadístico Municipal 2010, versión 4.3.
 INEGI. Continuo Nacional del Conjunto de Datos Geográficos de las Cartas de Climas, Precipitación Total Anual y Temperatura Media Anual, 1:1 000 000, serie I.
 INEGI. Información Topográfica Digital Escala 1:250 000 serie III.



Fuente: INEGI. Marco Geoestadístico Municipal 2010, versión 4.3.

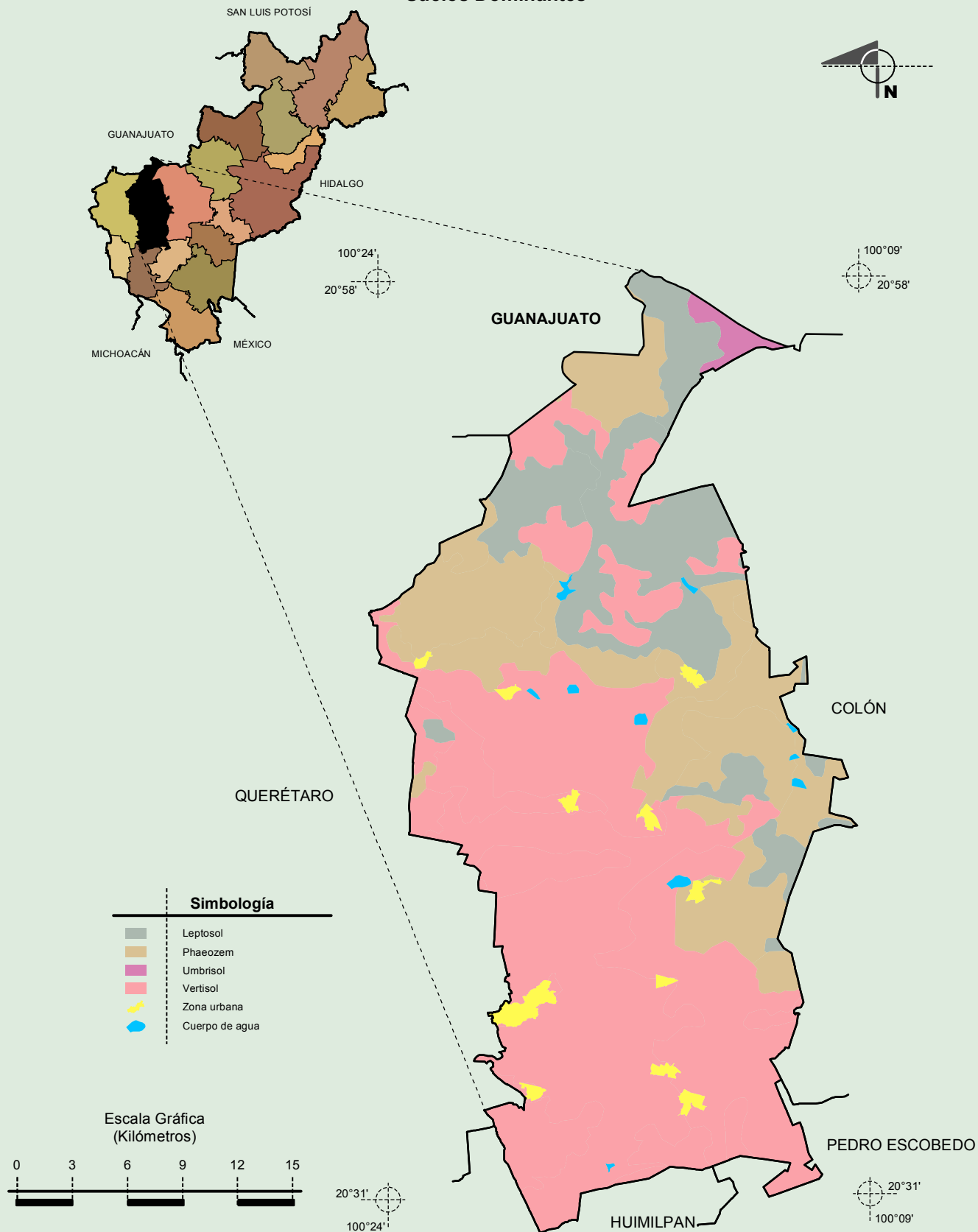
INEGI. Continuo Nacional del Conjunto de Datos Geográficos de la Carta Geológica, 1:250 000, serie I.

INEGI. Información Topográfica Digital Escala 1:250 000 serie III.

Compendio de información geográfica municipal de los Estados Unidos Mexicanos

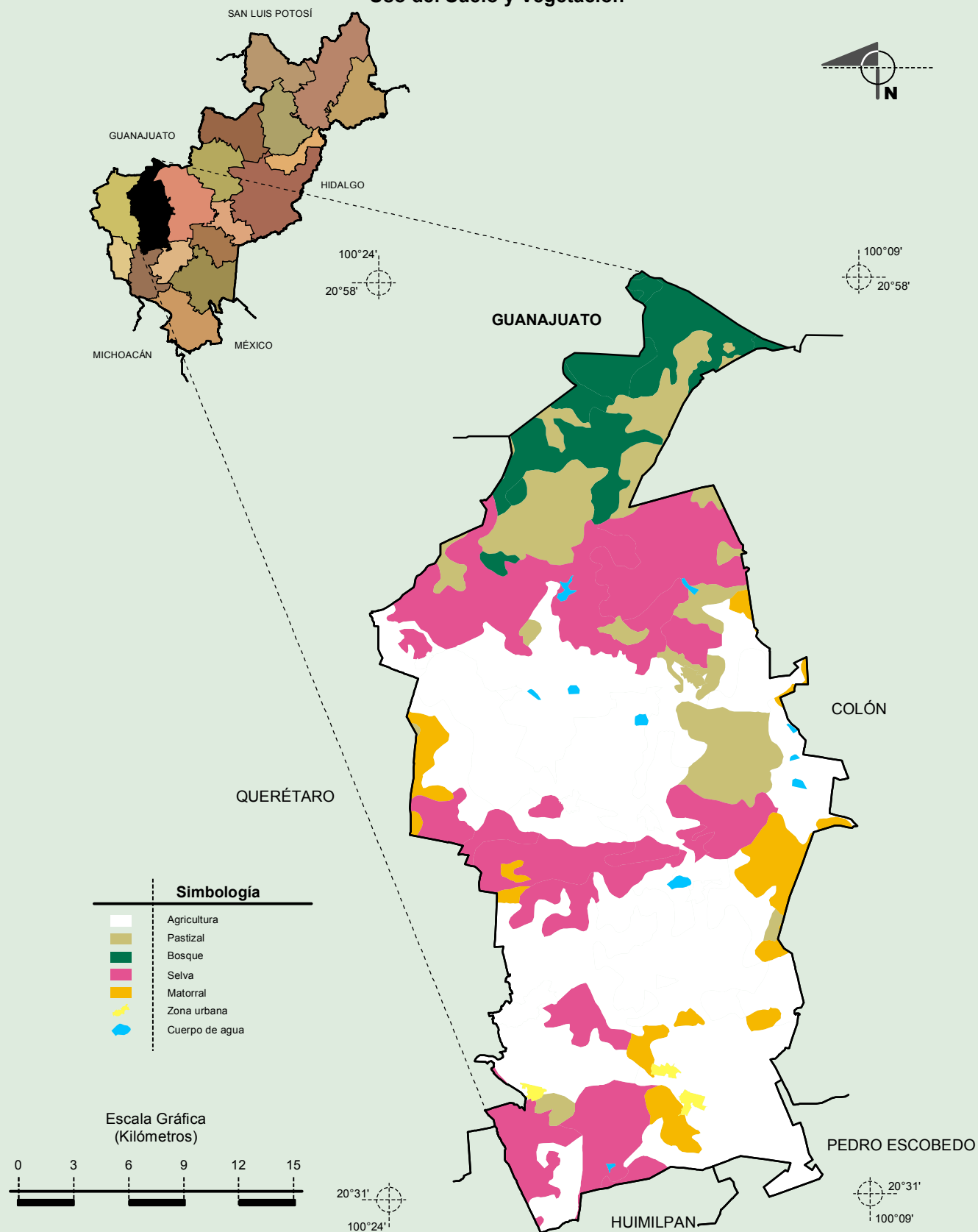
El Marqués, Querétaro

Suelos Dominantes



Fuente: INEGI. Marco Geoestadístico Municipal 2010, versión 4.3.
 INEGI. Conjunto de Datos Vectorial Edafológico, Escala 1:250 000 Serie II (Continuo Nacional).
 INEGI. Información Topográfica Digital Escala 1:250 000 serie III.

Uso del Suelo y Vegetación



Fuente: INEGI. Marco Geoestadístico Municipal 2010, versión 4.3.
INEGI. Conjunto de Datos Vectoriales de Uso de Suelo y Vegetación Serie III Escala 1:250 000.
INEGI. Información Topográfica Digital Escala 1:250 000 serie III.