

Instituto Nacional de Estadística y Geografía



Compendio de información geográfica municipal 2010

Tequisquiapan

Querétaro



INSTITUTO NACIONAL
DE ESTADÍSTICA Y GEOGRAFÍA

Compendio de información geográfica municipal de los Estados Unidos Mexicanos Tequisquiapan, Querétaro clave geoestadística 22017

Ubicación geográfica	Coordenadas y altitud	Colindancias	Otros datos
	Entre los paralelos 20° 25' y 20° 40' de latitud norte; los meridianos 99° 49' y 100° 06' de longitud oeste; altitud entre 1 700 y 2 800 m.	Colinda al norte con los municipios de Colón y Ezequiel Montes; al este con el municipio de Ezequiel Montes y el estado de Hidalgo; al sur con el municipio de San Juan del Río; al oeste con los municipios de San Juan del Río, Pedro Escobedo y Colón.	Ocupa el 3.16% de la superficie del estado Cuenta con 173 localidades y una población total de 63 413 habitantes http://mapserver.inegi.org.mx/mgn2k/ ; resultado del censo 2010.

Fisiografía	Provincia	Subprovincia	Sistemas de topoformas
	Eje Neovolcánico (100%)	Llanuras y Sierras de Querétaro e Hidalgo (100%)	Lomerío de aluvión antiguo (50.26%), Sierra volcánica de laderas tendidas con lomerío (31.97%), Sierra compleja (16.22%) y Lomerío de basalto (1.55%)

Clima	Rango de temperatura	Rango de precipitación	Clima
	14-20°C	400-600 mm	Semiseco templado (99.60%) y semiseco semicálido (0.40%)

Geología	Periodo	Roca	Sitios de interés
	Neógeno (68.20%), Cuaternario (17.94%) y Terciario-Cuaternario (9.06%)	Ígnea extrusiva: volcanoclástico (31.66%), riolita-toba ácida (16.81%), basalto (8.97%), toba ácida-brecha volcánica ácida (7.10%), riolita (5.84%), toba ácida (2.62%) y basalto-brecha volcánica básica (0.29%) Sedimentaria: arenisca-conglomerado (4.01%) Suelo: aluvial (17.90%)	No disponible

Nota: el porcentaje faltante corresponde a Zona Urbana con (4.00%) y Cuerpos de Agua con (0.80%).

Edafología	Suelo dominante
	Phaeozem (48.15%), Vertisol (39.44%), Leptosol (6.66%), Regosol (0.58%) y Calcisol (0.37%)

Nota: el porcentaje faltante corresponde a Zona Urbana con (4.00%) y Cuerpos de Agua con (0.80%).

	Región hidrológica	Cuenca	Subcuenca	Corrientes de agua	Cuerpos de agua
Hidrografía	Pánuco (100%)	R. Moctezuma (100%)	R. San Juan (99.21%), Drenaje Caracol (0.71%) y Tecozutla (0.08%)	Perenne: San Juan Intermitentes	Perennes (0.62%): El Centenario y La Fuente Intermitentes (0.18%)

Uso del suelo y vegetación	Uso del suelo	Vegetación
	Agricultura (54.36%) y zona urbana (4.00%)	Matorral (26.29%), bosque (6.18%), selva (6.13%), pastizal (2.18%) y mezquital (0.06%)

Nota: el porcentaje faltante corresponde a Cuerpos de Agua con (0.80%).

Uso potencial de la tierra	Agrícola	Pecuario
	Para la agricultura mecanizada continua (86.78%) No apta para la agricultura (13.22%)	Para el desarrollo de praderas cultivadas (86.78%) Para el aprovechamiento de la vegetación natural diferente del pastizal (8.42%) No apta para uso pecuario (4.80%)

Zona urbana	Las zonas urbanas están creciendo sobre suelos y rocas ígneas del Cuaternario y Terciario, en lomeríos de aluvión antiguo, sierra compleja y sierra volcánica de laderas tendidas con lomerío; sobre áreas originalmente ocupadas por suelos denominados Phaozem, Vertisol y Leptosol; tienen clima semiseco templado, y están creciendo sobre terrenos previamente ocupados por agricultura, pastizal y matorral.
--------------------	--

Zonas arqueológicas y monumentos históricos	Parroquia de Santa María de la Asunción, escultura de la Virgen de la Asunción y el Cristo Camino al Calvario.
--	--

Fuente: www.inafed.gob.mx/wb2/ELOCAL/ELOC Enciclopedia

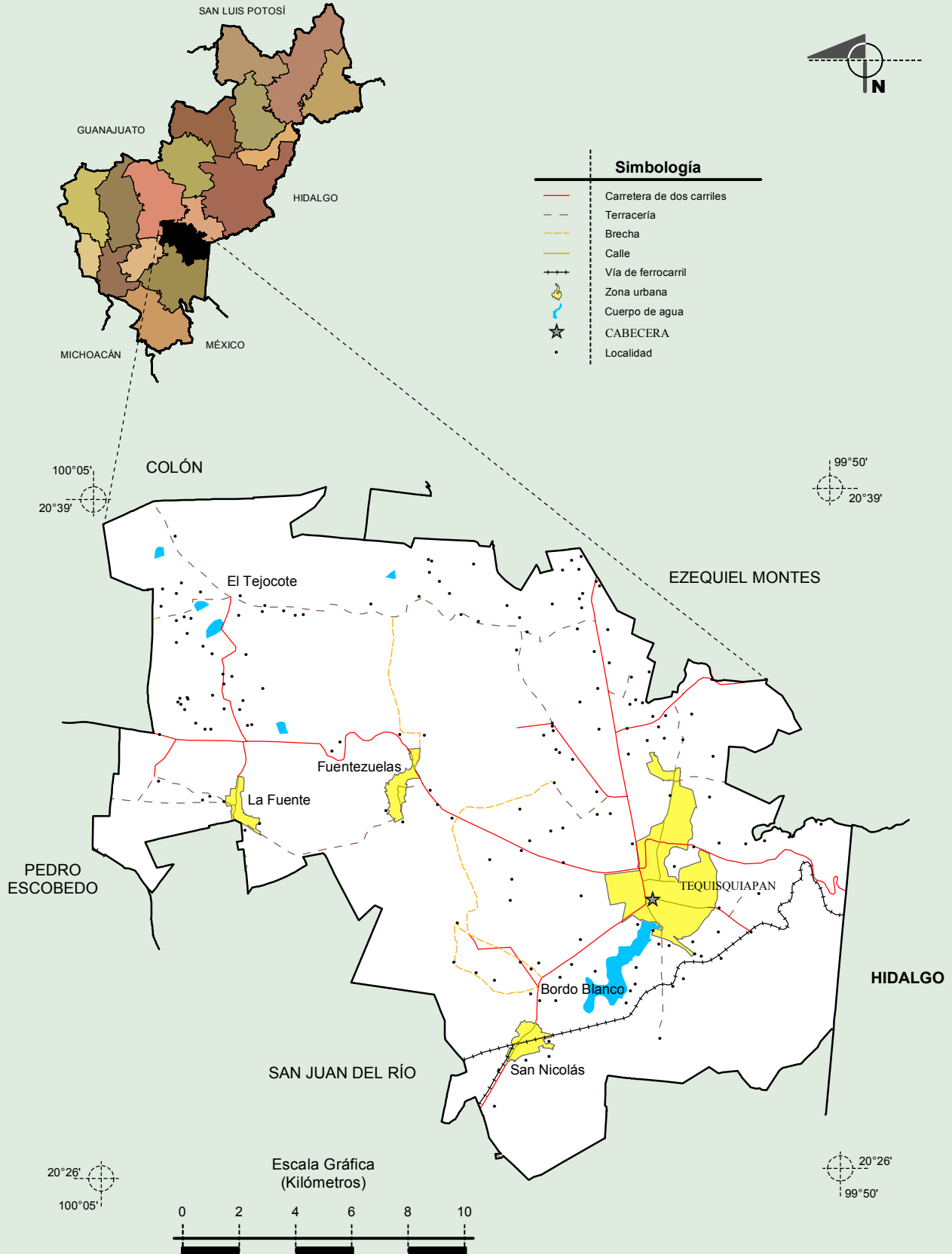
Hablantes de lengua indígena	Dialecto	Número de personas
	Otomí, náhuatl, lenguas mixtecas, totonaca, lenguas zapotecas y huasteco.	120

Fuente: INEGI. Querétaro. II Censo de Población y Vivienda, 2005. Tabulados básicos

Cultura popular	Artesanías	Gastronomía	Música
	Canastos de vara de sauz, piezas artesanales de bejuco, ratán, raíz, pino piel y otros.	Barbacoa de chivo o carnero con consomé, menudo y sangre guisada, mole queretano, arroz con menudencias de pollo o guajolote y no especificado.	Corrido.

Fuente: www.inafed.gob.mx/wb2/ELOCAL/ELOC Enciclopedia

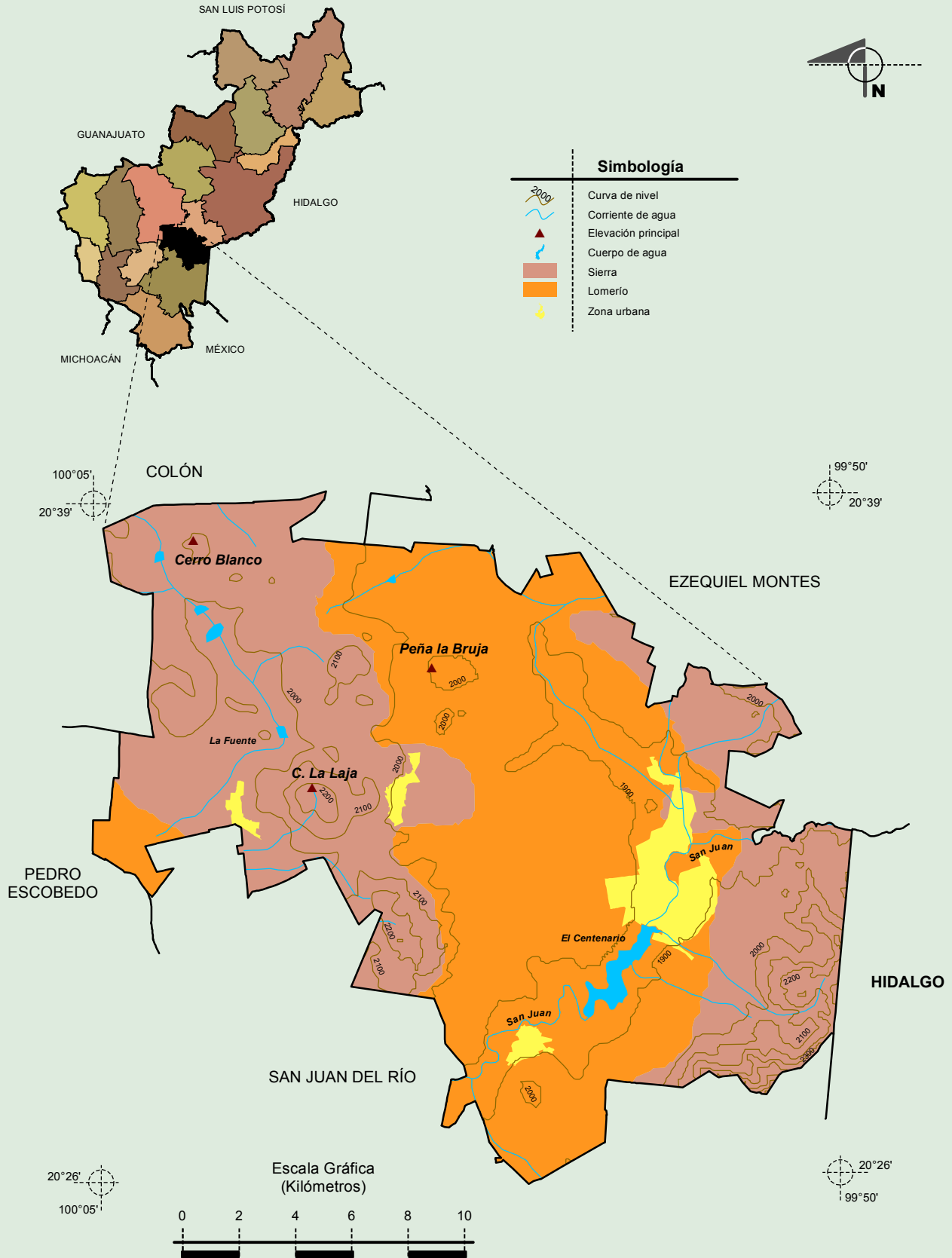
Localidades e Infraestructura para el Transporte



Fuente: INEGI. Marco Geoestadístico Municipal 2010, versión 4.3.
 INEGI. Información Topográfica Digital Escala 1:250 000 serie III.

**Compendio de información geográfica municipal de los Estados Unidos Mexicanos
Tequisquiapan, Querétaro**

Relieve



INEGI. Compendio de información geográfica municipal 2010. Tequisquiapan, Querétaro. 2010

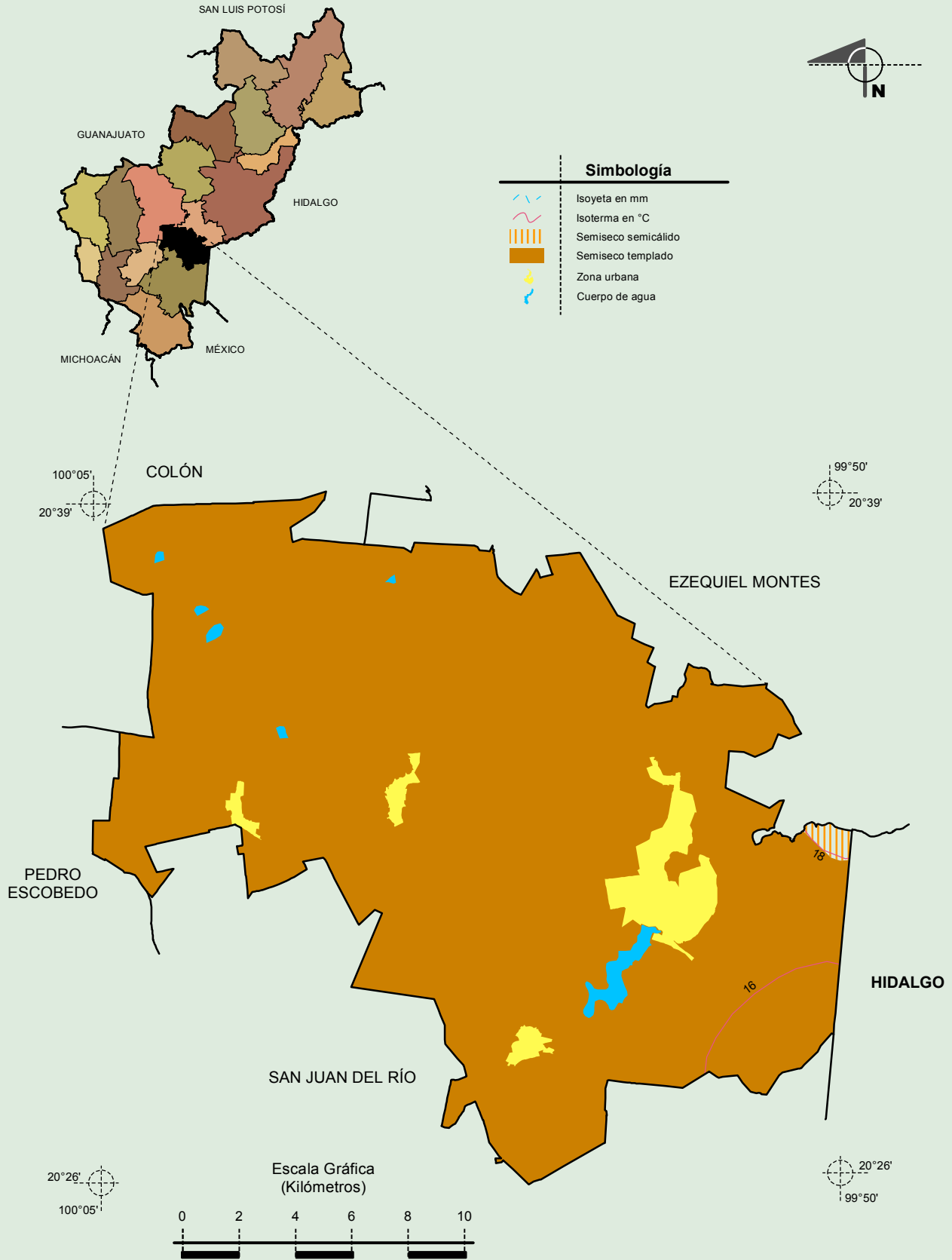
Fuente: INEGI. Marco Geoestadístico Municipal 2010, versión 4.3.

INEGI. Información Topográfica Digital Escala 1:250 000 serie III.

INEGI. Continuo Nacional del Conjunto de Datos Geográficos de la Carta Fisiográfica, 1:1 000 000, serie I.

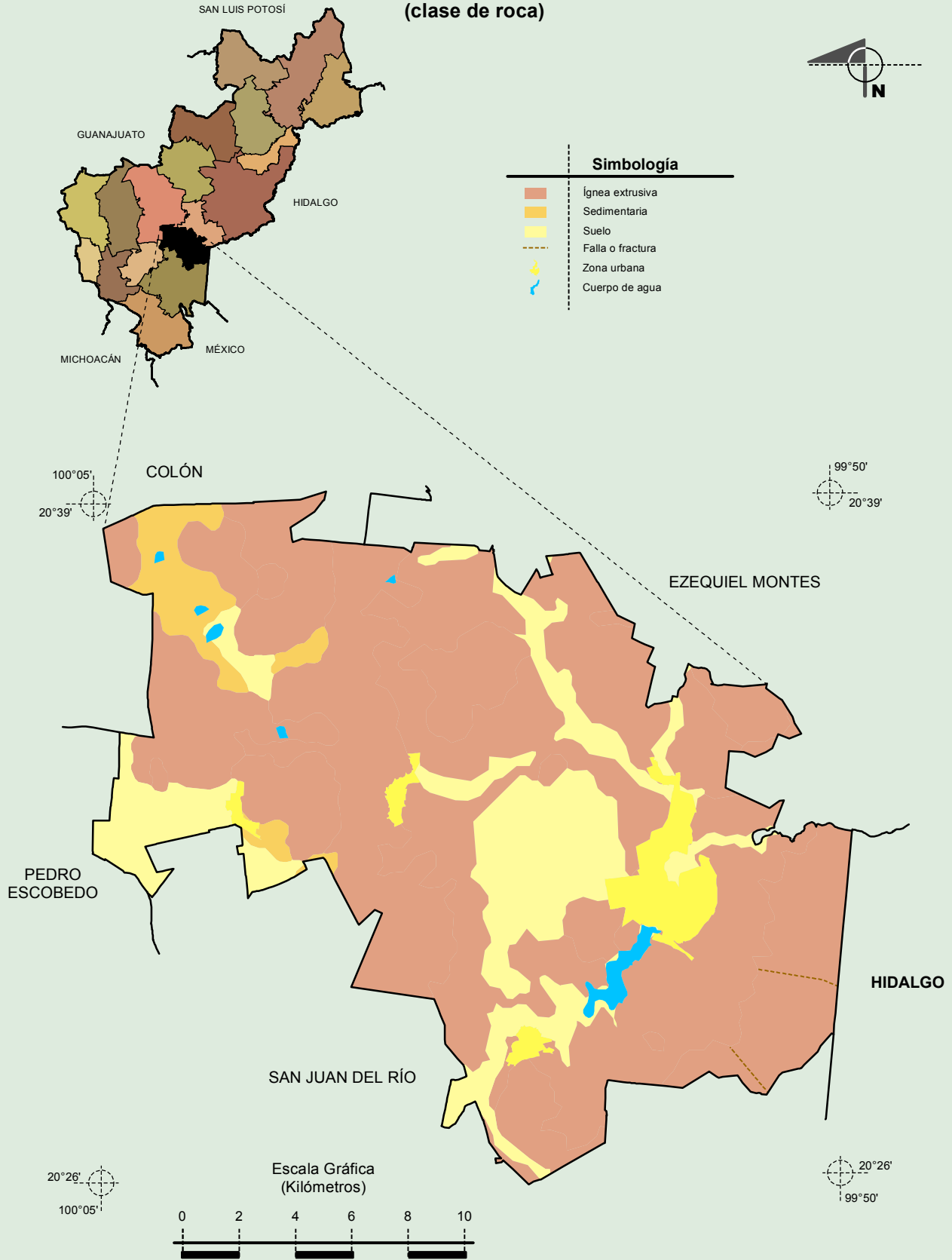
INEGI-CONAGUA. 2007. Mapa de la Red Hidrográfica Digital de México escala 1:250 000. México.

Climas



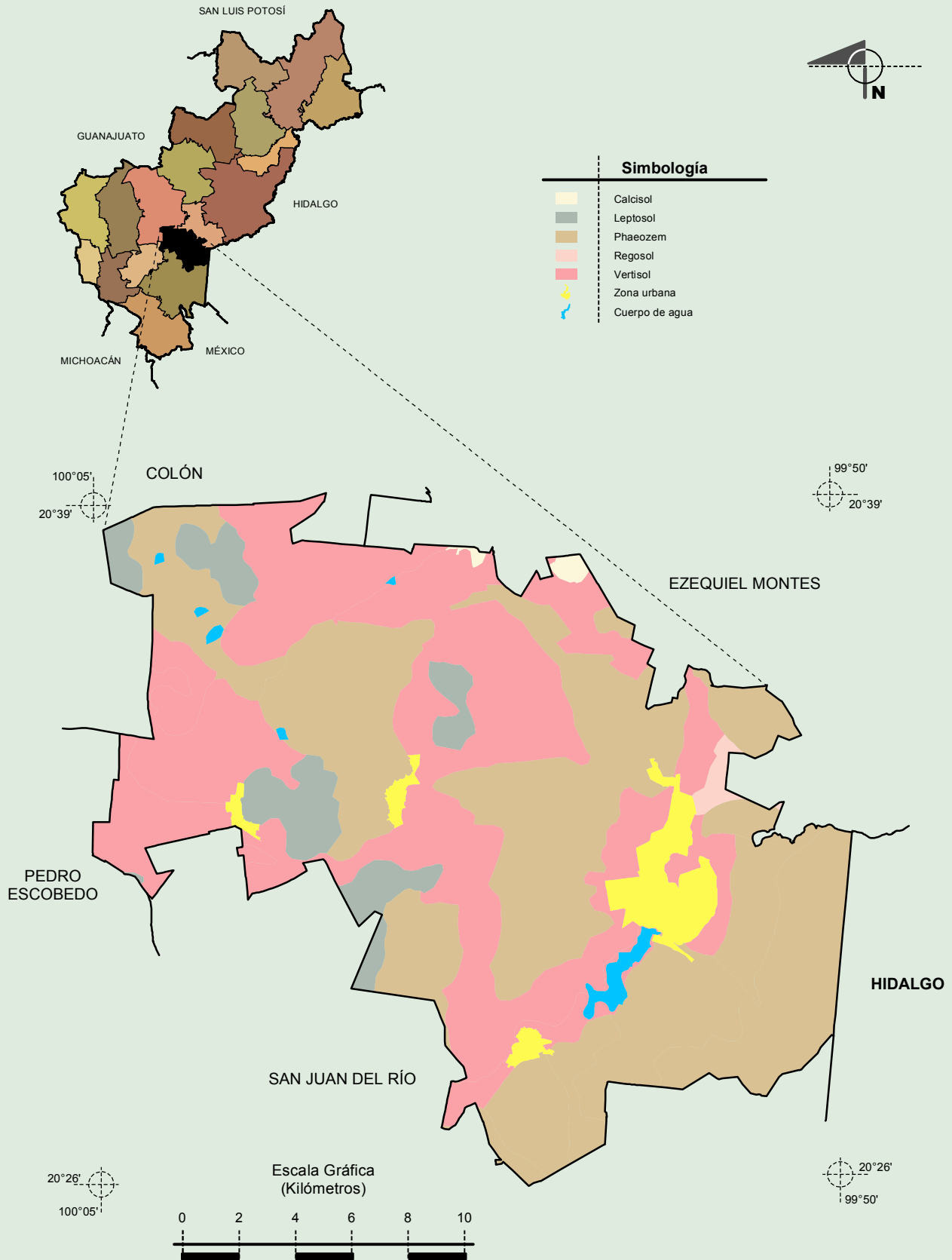
Fuente: INEGI. Marco Geoestadístico Municipal 2010, versión 4.3.
INEGI. Continuo Nacional del Conjunto de Datos Geográficos de las Cartas de Climas, Precipitación Total Anual y Temperatura Media Anual, 1:1 000 000, serie I.
INEGI. Información Topográfica Digital Escala 1:250 000 serie III.

**Geología
 (clase de roca)**



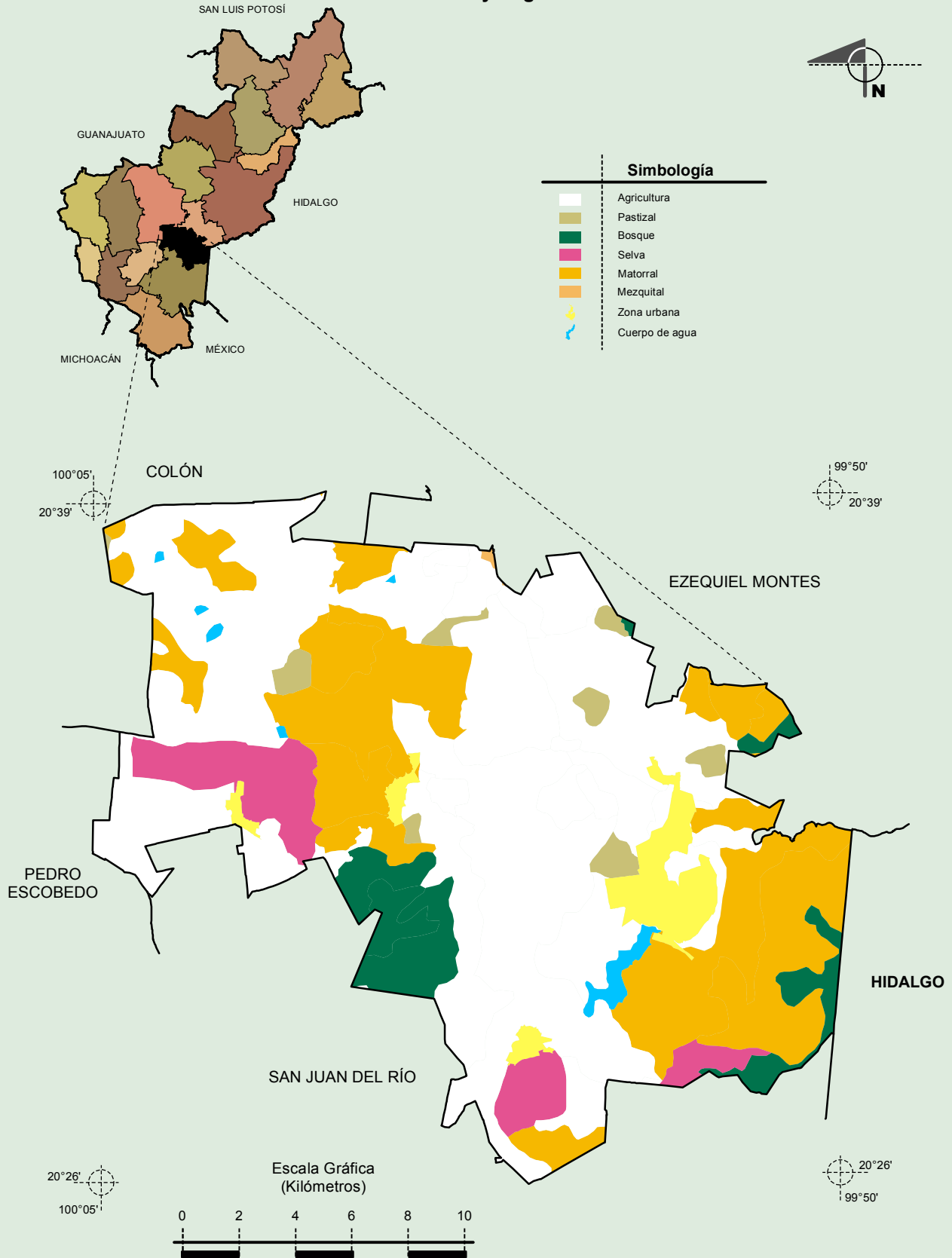
Fuente: INEGI. Marco Geoestadístico Municipal 2010, versión 4.3.
 INEGI. Continuo Nacional del Conjunto de Datos Geográficos de la Carta Geológica, 1:250 000, serie I.
 INEGI. Información Topográfica Digital Escala 1:250 000 serie III.

Suelos Dominantes



Fuente: INEGI. Marco Geoestadístico Municipal 2010, versión 4.3.
INEGI. Conjunto de Datos Vectorial Edafológico, Escala 1:250 000 Serie II (Continuo Nacional).
INEGI. Información Topográfica Digital Escala 1:250 000 serie III.

Uso del Suelo y Vegetación



Fuente: INEGI. Marco Geoestadístico Municipal 2010, versión 4.3.

INEGI. Conjunto de Datos Vectoriales de Uso de Suelo y Vegetación Serie III Escala 1:250 000.

INEGI. Información Topográfica Digital Escala 1:250 000 serie III.