



Compendio de información geográfica municipal 2010

Cozumel

Quintana Roo



INSTITUTO NACIONAL
DE ESTADÍSTICA Y GEOGRAFÍA

**Compendio de información geográfica municipal de los
Estados Unidos Mexicanos
Cozumel, Quintana Roo
clave geoestadística 23001**

Ubicación geográfica	Coordenadas y altitud	Colindancias	Otros datos
	Entre los paralelos 20°16' y 20°36' de latitud norte; los meridianos 86°43' y 87°22' de longitud oeste; altitud entre 0 y 100 m.	Colinda al norte con el municipio de Solidaridad y el Mar Caribe (Mar de las Antillas); al este con el Mar Caribe (Mar de las Antillas); al sur con el Mar Caribe (Mar de las Antillas) y al oeste con el Mar Caribe (Mar de las Antillas) y con los municipios de Tulum y Solidaridad.	Ocupa el 1.09% de la superficie del estado. Cuenta con 208 localidades y una población total de 79 535 habitantes. http://mapserver.inegi.org.mx/mgn2k/ ; resultado del Censo de Población y Vivienda 2010.

Fisiografía	Provincia	Subprovincia	Sistemas de topóformas
	Península de Yucatán (100%)	Carso Yucateco (99.80%) y Costa Baja de Quintana Roo (0.20%)	Llanura rocosa con lomerío de piso rocoso o cementado (97.66%), Llanura rocosa de piso rocoso o cementado (2.14%) y Playa o barra de piso rocoso o cementado (0.20%)

Clima	Rango de temperatura	Rango de precipitación	Clima
	24 - 28°C	0 – 1 500 mm	Cálido húmedo con abundantes lluvias en verano (97.66%) y cálido subhúmedo con lluvias en verano, de mayor humedad (2.34%)

Geología	Periodo	Roca	Sitios de interés
	Neógeno (86.67%) y Cuaternario (8.20%)	Sedimentaria: caliza (86.67%) Suelo: lacustre (5.74%) y litoral (2.46%)	No disponible

Nota: el porcentaje faltante corresponde a Zona Urbana con 4.24% y Cuerpos de Agua con 0.89%.

Edafología	Suelo dominante
	Leptosol (68.29%), Solonchak (11.21%), Arenosol (9.44%) y Gleysol (5.93%)

Nota: el porcentaje faltante corresponde a Zona Urbana con 4.24% y Cuerpos de Agua con 0.89%.

	Región hidrológica	Cuenca	Subcuenca	Corrientes de agua	Cuerpos de agua
Hidrografía	Yucatán Norte (Yucatán) (100%)	Quintana Roo (100%)	Isla Cozumel (97.70%) y No aplicable (2.30%)	No disponible	Perennes (0.89%): Laguna Colombia, Laguna Chankanaab y Laguna Colombia.

Uso del suelo y vegetación	Uso del suelo	Vegetación
	Zona urbana (4.24%)	Selva (75.39%), Manglar (9.60%), Sin vegetación aparente (5.17%), Pastizal (2.39%) y Otro (2.03%)

Nota: el porcentaje faltante corresponde a Cuerpos de Agua con 0.89% y NA con 0.29%.

Uso potencial de la tierra	Agrícola	Pecuario
	Para la agricultura manual continua (88.82%) No aptas para la agricultura (11.18%)	Para el aprovechamiento de la vegetación natural diferente del pastizal (89.02%) No aptas para el aprovechamiento pecuario (10.98%)

Zona urbana	La zona urbana está creciendo sobre roca sedimentaria del Neógeno, en llanura; sobre área donde originalmente había suelo denominado Leptosol; tiene clima cálido húmedo con abundantes lluvias en verano, y está creciendo sobre terreno previamente ocupado por selva.
--------------------	--

Zonas arqueológicas y monumentos históricos	San Gervasio, El Cedral, Miramar, Punta Molas, Celarain y Cinco Puertas, Xel Há en la parte continental y monumentos históricos como el Reloj Público que data de principios de siglo, el malecón construido en 1935.
--	---

Fuente: www.inafed.gob.mx/wb2/ELOCAL/ELOC_Enciclopedia

Habla ntes de lengua indígena	Dialecto	Número de personas
	Maya, Tzotzil, Chol, Tzeltal y Náhuatl	8 062

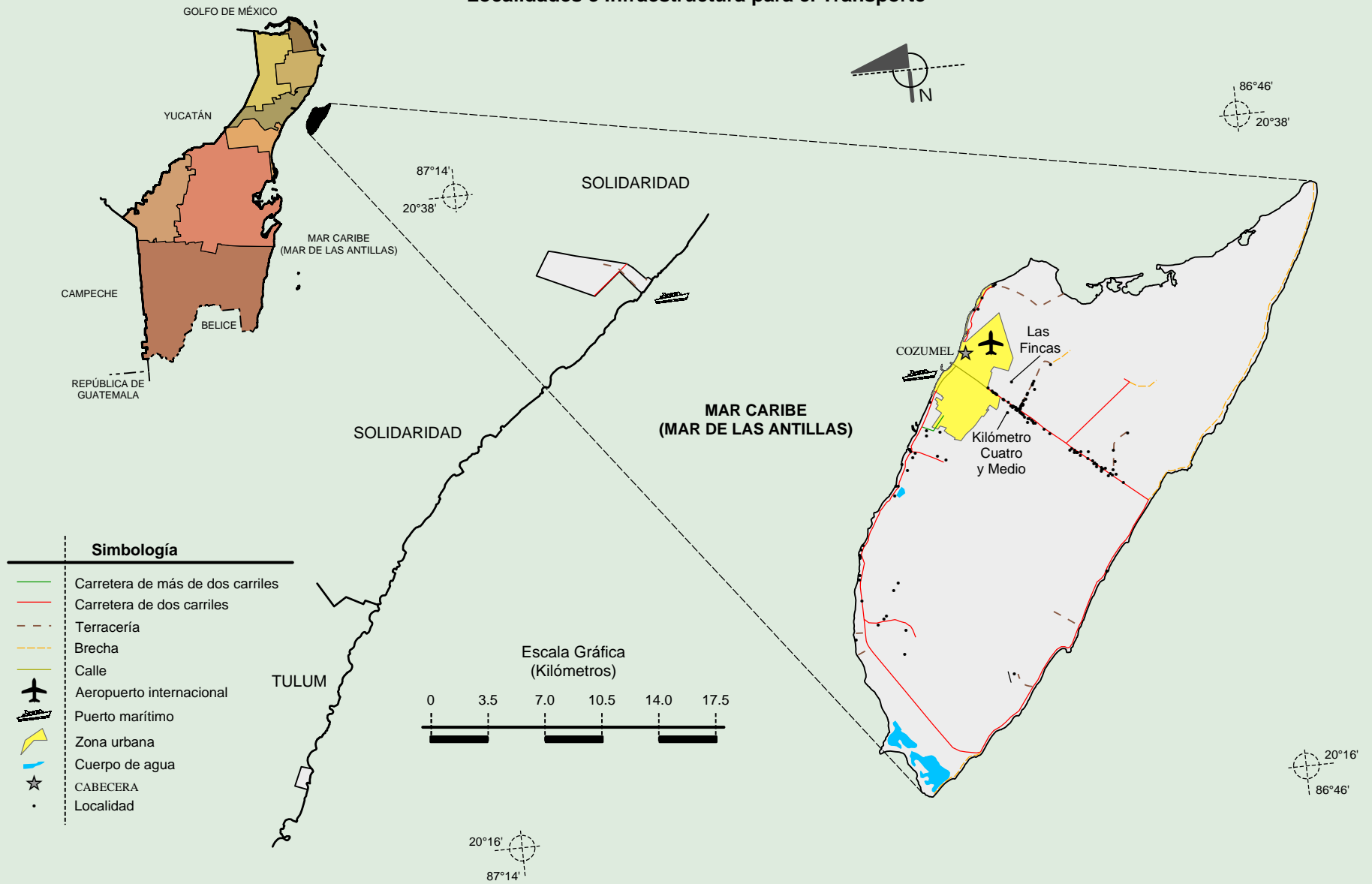
Fuente: INEGI. Quintana Roo. II Conteo de Población y Vivienda, 2005. Tabulados básicos

Cultura popular	Artesanías	Gastronomía	Música
	Las artesanías son a base de coral negro y materiales marinos.	La comida tradicional es a base de pescados y mariscos, además de una gran influencia de la comida yucateca.	La música propia de la región tiene influencia caribeña y yucateca, pero con la gran cantidad de visitantes se tiene la tendencia a la música internacional.

Fuente: www.inafed.gob.mx/wb2/ELOCAL/ELOC Enciclopedia

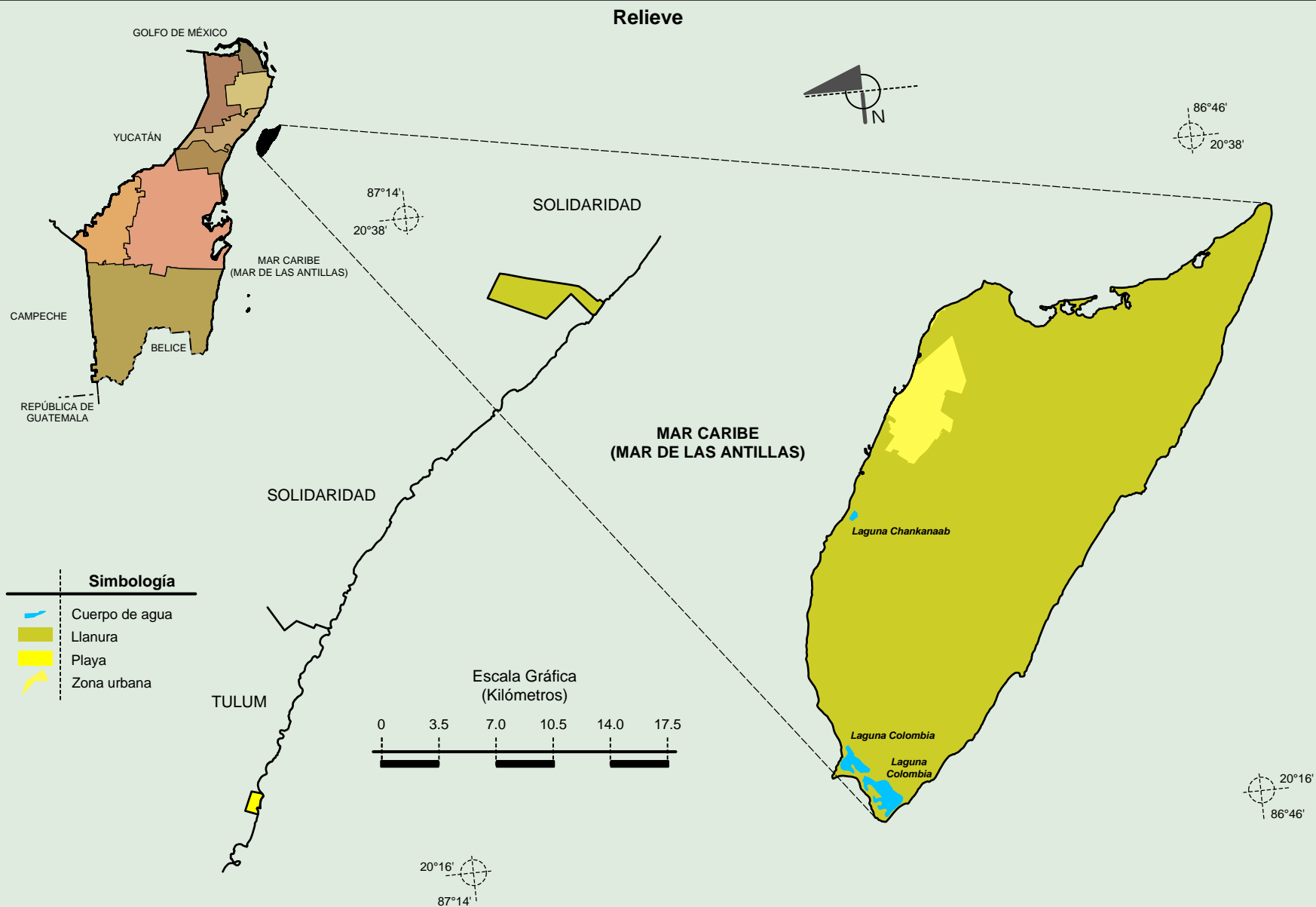
**Compendio de información geográfica municipal de los Estados Unidos Mexicanos
Cozumel, Quintana Roo**

Localidades e Infraestructura para el Transporte



Fuente: INEGI. Marco Geoestadístico 2010, versión 4.3.
INEGI. Información Topográfica Digital Escala 1:250 000 serie II y serie III.

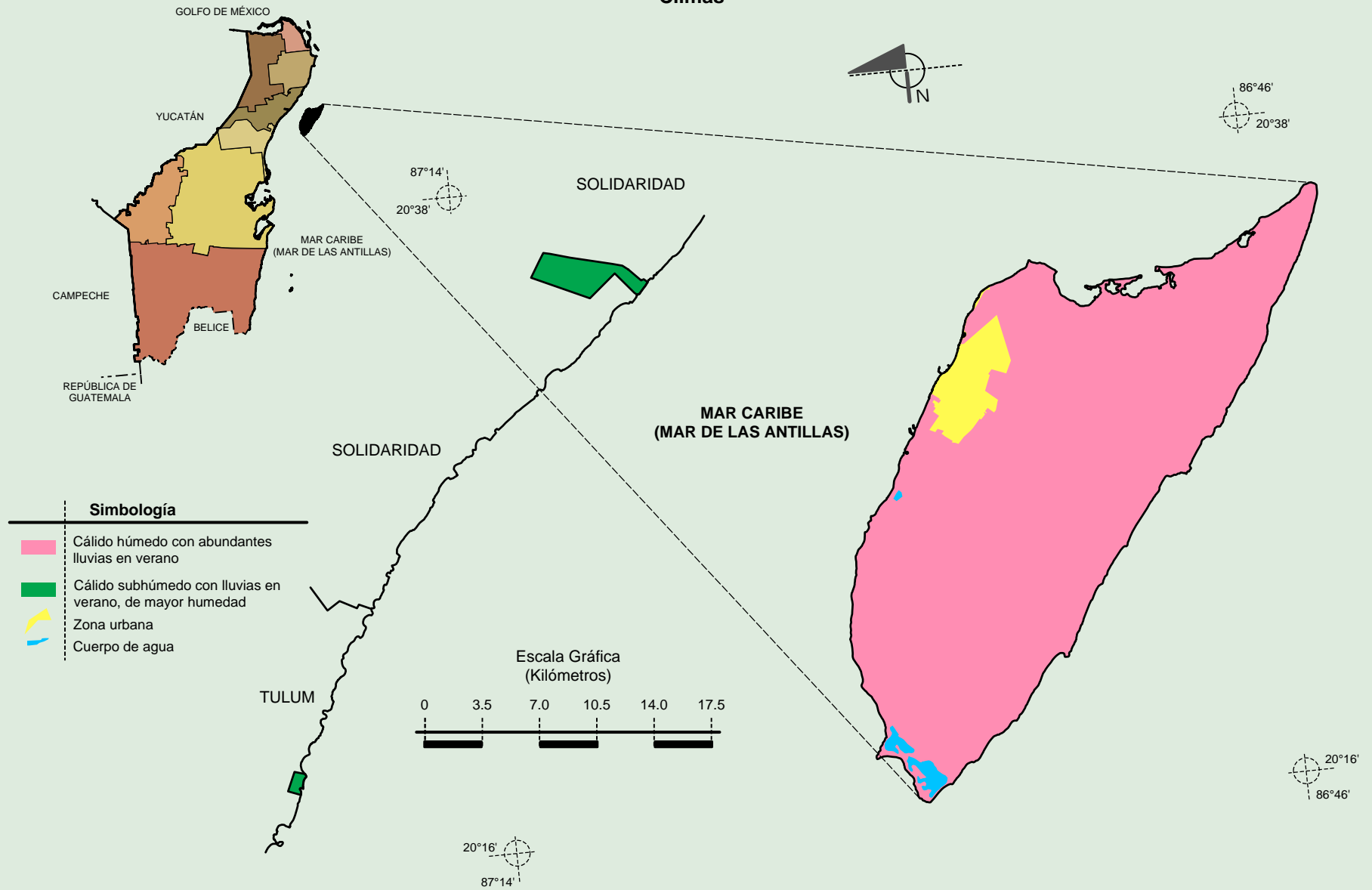
**Compendio de información geográfica municipal de los Estados Unidos Mexicanos
Cozumel, Quintana Roo**



Fuente: INEGI. *Marco Geoestadístico 2010, versión 4.3.*
 INEGI. Información Topográfica Digital Escala 1:250 000 serie II.
 INEGI. Continuo Nacional del Conjunto de Datos Geográficos de la Carta Fisiográfica, 1:1 000 000, serie I.

Compendio de información geográfica municipal de los Estados Unidos Mexicanos Cozumel, Quintana Roo

Climas

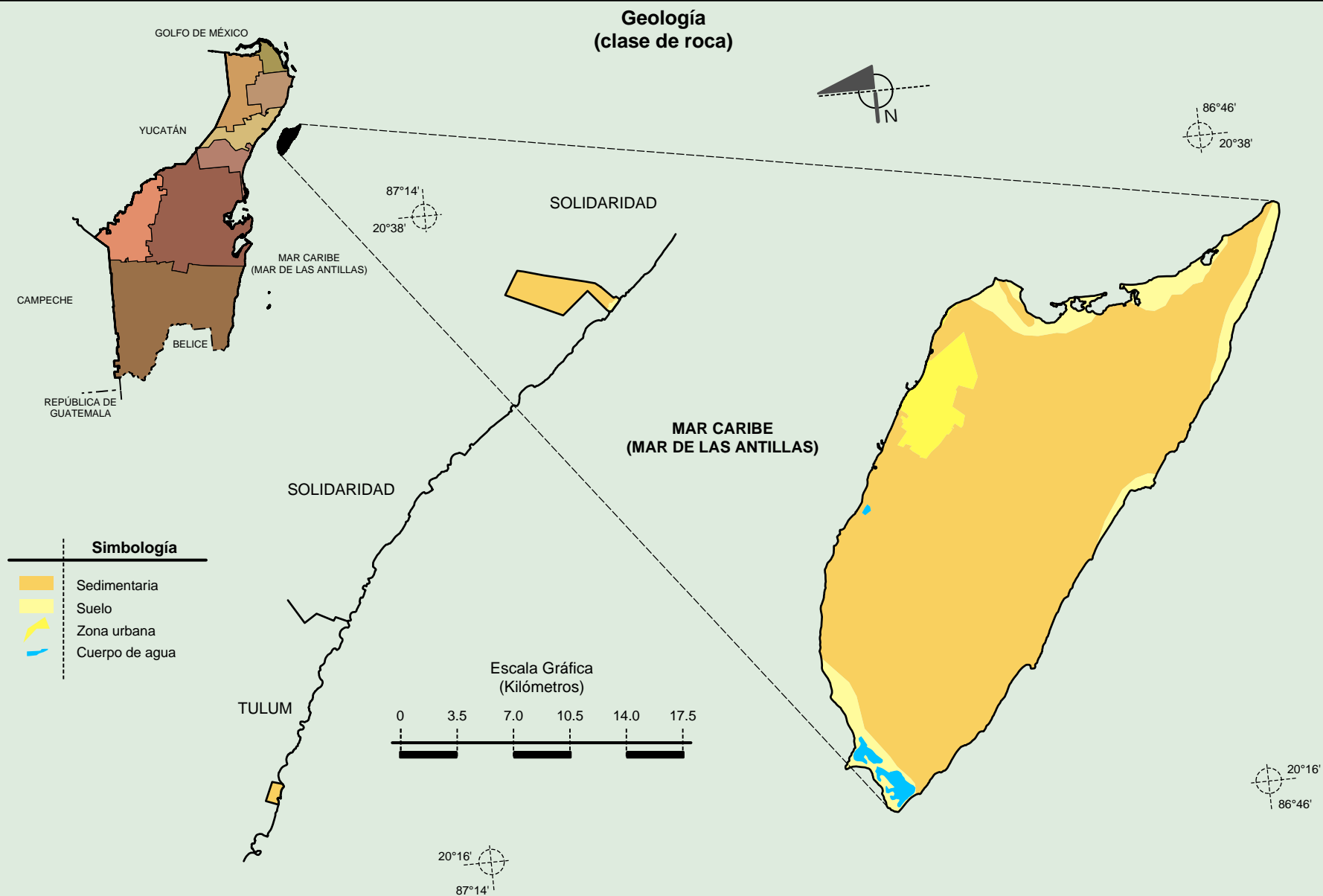


Fuente: INEGI. *Marco Geoestadístico 2010, versión 4.3.*

INEGI. Continuo Nacional del Conjunto de Datos Geográficos de las Cartas de Climas, 1:1 000 000, serie I.

INEGI. Información Topográfica Digital Escala 1:250 000 serie II.

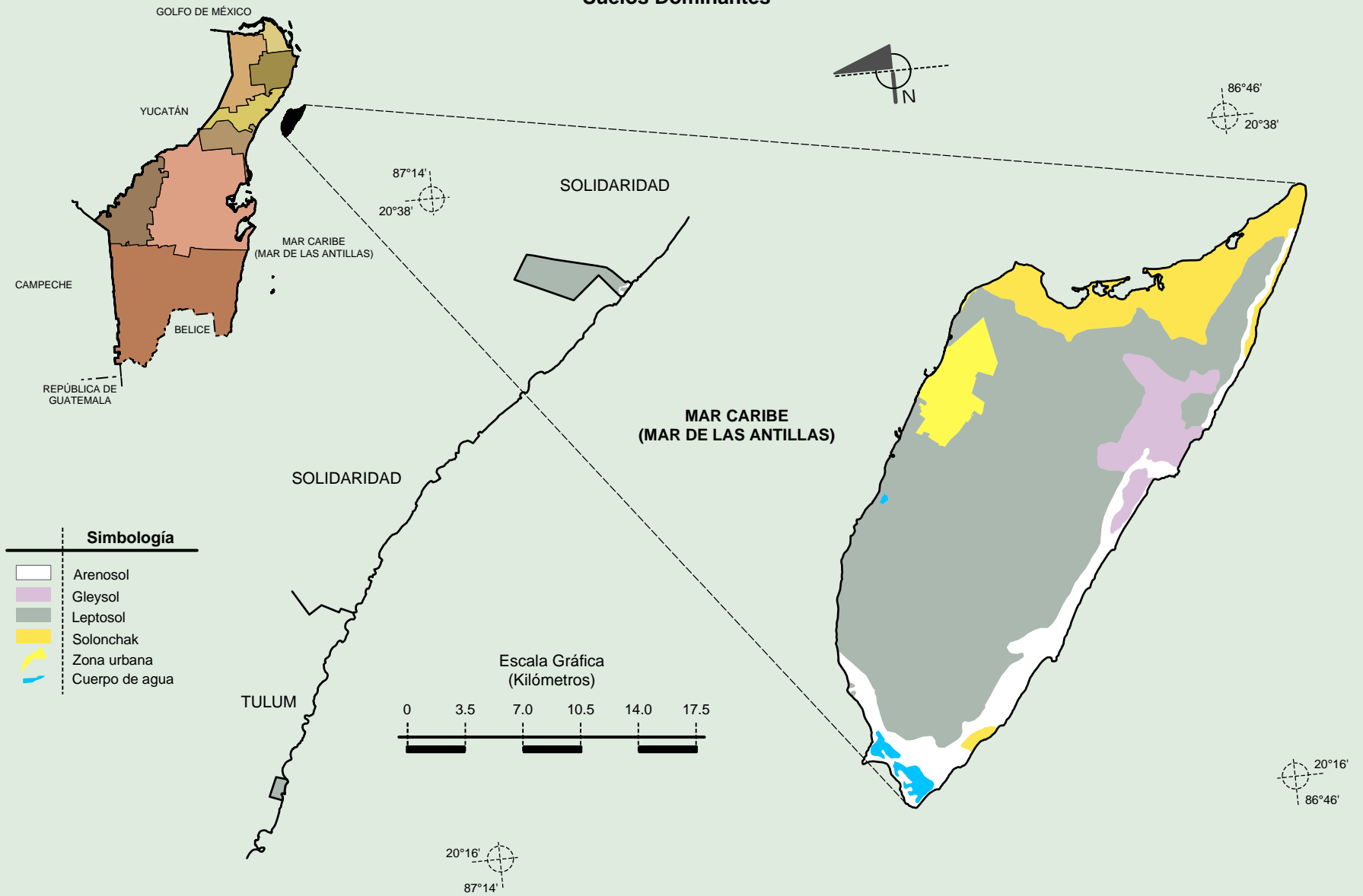
**Compendio de información geográfica municipal de los Estados Unidos Mexicanos
Cozumel, Quintana Roo**



Fuente: INEGI. *Marco Geoestadístico 2010, versión 4.3.*
 INEGI. Continuo Nacional del Conjunto de Datos Geográficos de la Carta Geológica, 1:250 000, serie I.
 INEGI. Información Topográfica Digital Escala 1:250 000 serie II.

Compendio de información geográfica municipal de los Estados Unidos Mexicanos Cozumel, Quintana Roo

Suelos Dominantes



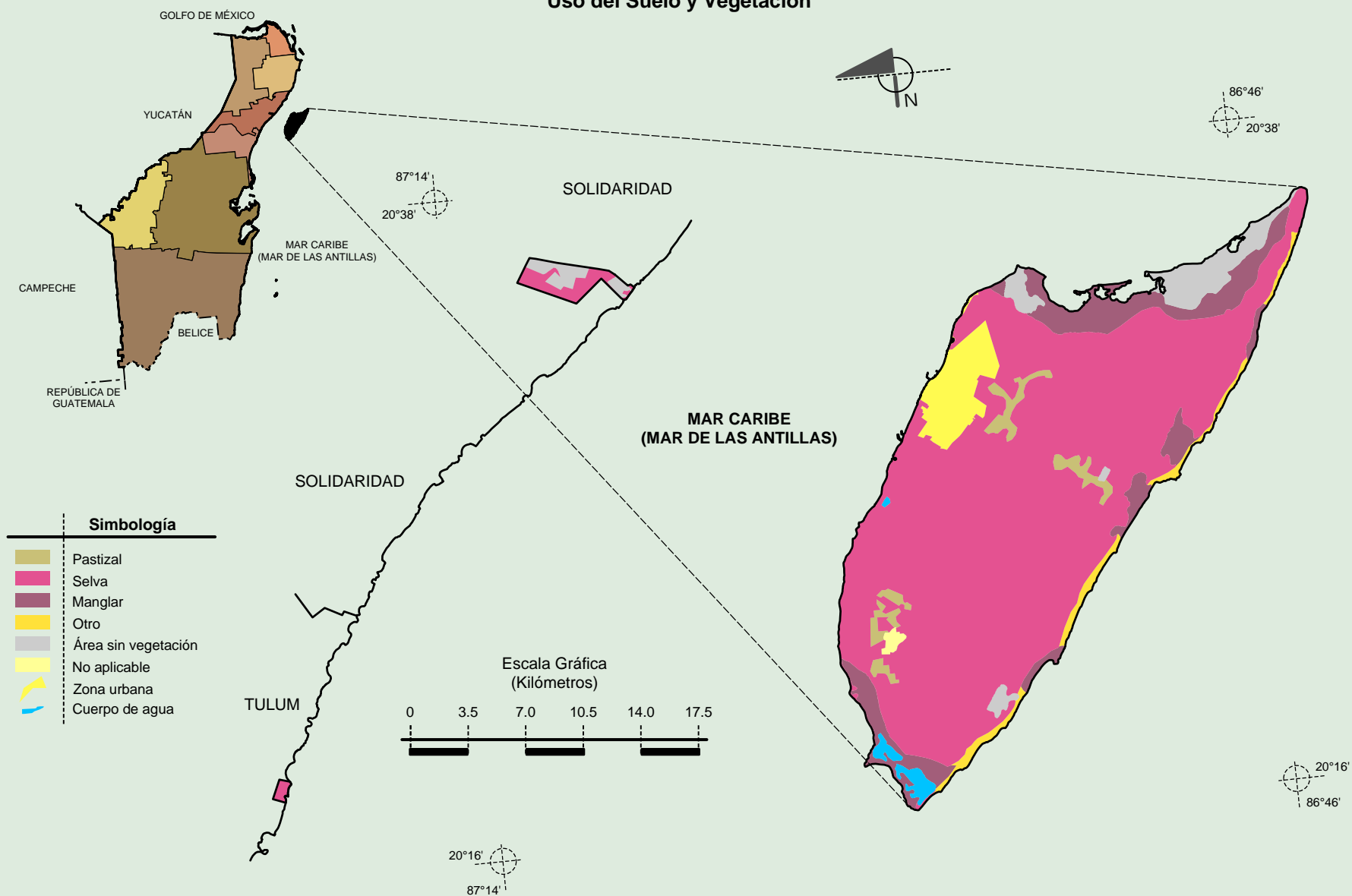
Fuente: INEGI. *Marco Geoestadístico 2010, versión 4.3.*

INEGI. Conjunto de Datos Vectorial Edafológico, Escala 1:250 000, Serie II (Continuo Nacional).

INEGI. Información Topográfica Digital Escala 1:250 000 serie II.

**Compendio de información geográfica municipal de los Estados Unidos Mexicanos
Cozumel, Quintana Roo**

Uso del Suelo y Vegetación



Fuente: INEGI. *Marco Geoestadístico 2010, versión 4.3.*
 INEGI. Conjunto de Datos Vectoriales de Uso de Suelo y Vegetación Serie III Escala 1:250 000.
 INEGI. Información Topográfica Digital Escala 1:250 000 serie II.