



Compendio de información geográfica municipal 2010

Isla Mujeres

Quintana Roo



INSTITUTO NACIONAL
DE ESTADÍSTICA Y GEOGRAFÍA

Compendio de información geográfica municipal de los Estados Unidos Mexicanos Isla Mujeres, Quintana Roo clave geoestadística 23003

Ubicación geográfica	Coordenadas y altitud	Colindancias	Otros datos
	Entre los paralelos 21°12' y 21°36' de latitud norte; los meridianos 86°42' y 87°13' de longitud oeste; altitud entre 0 y 100 m.	Colinda al norte con el municipio de Lázaro Cárdenas, con el Golfo de México y el Mar Caribe (Mar de las Antillas); al este con el Mar Caribe (Mar de las Antillas); al sur con el Mar Caribe (Mar de las Antillas) y los municipios de Benito Juárez y Lázaro Cárdenas y al oeste con el municipio de Lázaro Cárdenas.	Ocupa el 2.12% de la superficie del estado. Cuenta con 162 localidades y una población total de 16 203 habitantes. http://mapserver.inegi.org.mx/mgn2k/ ; resultado del Censo de Población y Vivienda 2010.

Fisiografía	Provincia	Subprovincia	Sistemas de topoformas
	Península de Yucatán (100%)	Carso Yucateco (100%)	Llanura rocosa de piso rocoso o cementado (39.17%), Llanura de depósito lacustre de piso rocoso o cementado e inundable (29.60%), Playa o barra inundable y salina (20.46%), Llanura rocosa de piso rocoso o cementado y salino (10.10%) y Lomerío bajo (0.67%)

Clima	Rango de temperatura	Rango de precipitación	Clima
	24 - 28°C	0 – 1 100 mm	Cálido subhúmedo con lluvias en verano, de menor humedad (100%)

Geología	Periodo	Roca	Sitios de interés
	Neógeno (60.89%) Cuaternario (37.81%)	y	Sedimentaria: caliza (60.89%) Suelo: lacustre (22.05%) y litoral (15.76%)

Nota: el porcentaje faltante corresponde a Zona Urbana con 0.22% y Cuerpos de Agua con 1.08%.

Edafología	Suelo dominante	
	Leptosol (70.20%), Gleysol (16.34%), Solonchak (9.05%) y Arenosol (3.11%)	

Nota: el porcentaje faltante corresponde a Zona Urbana con 0.22% y Cuerpos de Agua con 1.08%.

Hidrografía	Región hidrológica		Cuenca		Subcuenca	Corrientes de agua	Cuerpos de agua
	Yucatán (Quintana Roo) (100%)	Este Roo	Quintana (100%)	Roo	No aplicable (100%)	No disponible	Perennes (0.90%) Intermitentes: Laguna del Manatí (0.18%)

Uso del suelo y vegetación	Uso del suelo		Vegetación	
	Zona urbana (0.21%)		Selva (65.42%), Manglar (22.15%), Tular (7.29%), Otro (2.03%), Pastizal (1.81%) y Área sin vegetación (0.01%)	

Nota: el porcentaje faltante corresponde a Cuerpos de Agua con 1.08%.

Uso potencial de la tierra	Agrícola		Pecuario	
	Para la agricultura manual estacional (62.55%) No aptas para la agricultura (37.45%)		Para el aprovechamiento de la vegetación natural diferente del pastizal (62.55%) No aptas para el aprovechamiento pecuario (37.45%)	

Zona urbana	La zona urbana está creciendo sobre roca sedimentaria del Neógeno, en lomerío; sobre área donde originalmente había suelo denominado Leptosol; tiene clima cálido subhúmedo con lluvias en verano, de menor humedad, y está creciendo sobre terrenos previamente ocupados por selva y manglar.
--------------------	--

Zonas arqueológicas y monumentos históricos	Zonas arqueológicas como El Meco en la parte continental y el Observatorio maya en la parte sur de la Isla, también se conservan vestigios de lo que fue la Hacienda del Pirata Mundaca.
--	--

Fuente: www.inafed.gob.mx/wb2/ELOCAL/ELOC_Enciclopedia

Hablantes de lengua indígena	Dialecto	Número de personas
	Maya, Tzeltal, Lenguas Zapotecas, Chol y Náhuatl	1 300

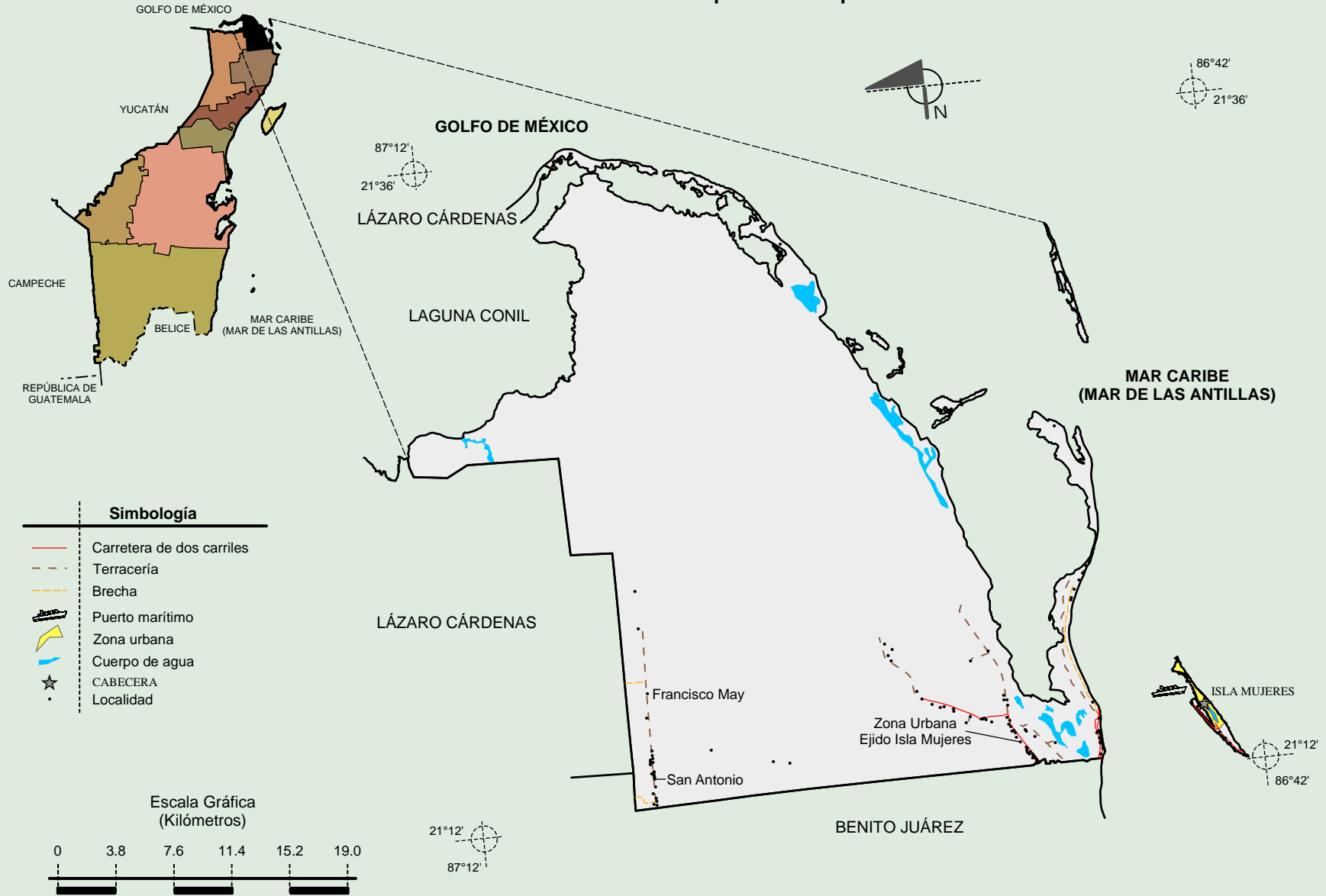
Fuente: INEGI. Quintana Roo. II Censo de Población y Vivienda, 2005. Tabulados básicos

Cultura popular	Artesanías	Gastronomía	Música
	Las artesanías son elaboradas a base de conchas marinas, corales y otros materiales del mar.	El Tikinxik es un platillo a base de pescado que se hornea bajo tierra o a la brasa, aderezado con el achiote y el ceviche de caracol.	La música tiene influencia caribeña y yucateca, aunque actualmente existe una influencia internacional por el turismo.

Fuente: www.inafed.gob.mx/wb2/ELOCAL/ELOC Enciclopedia

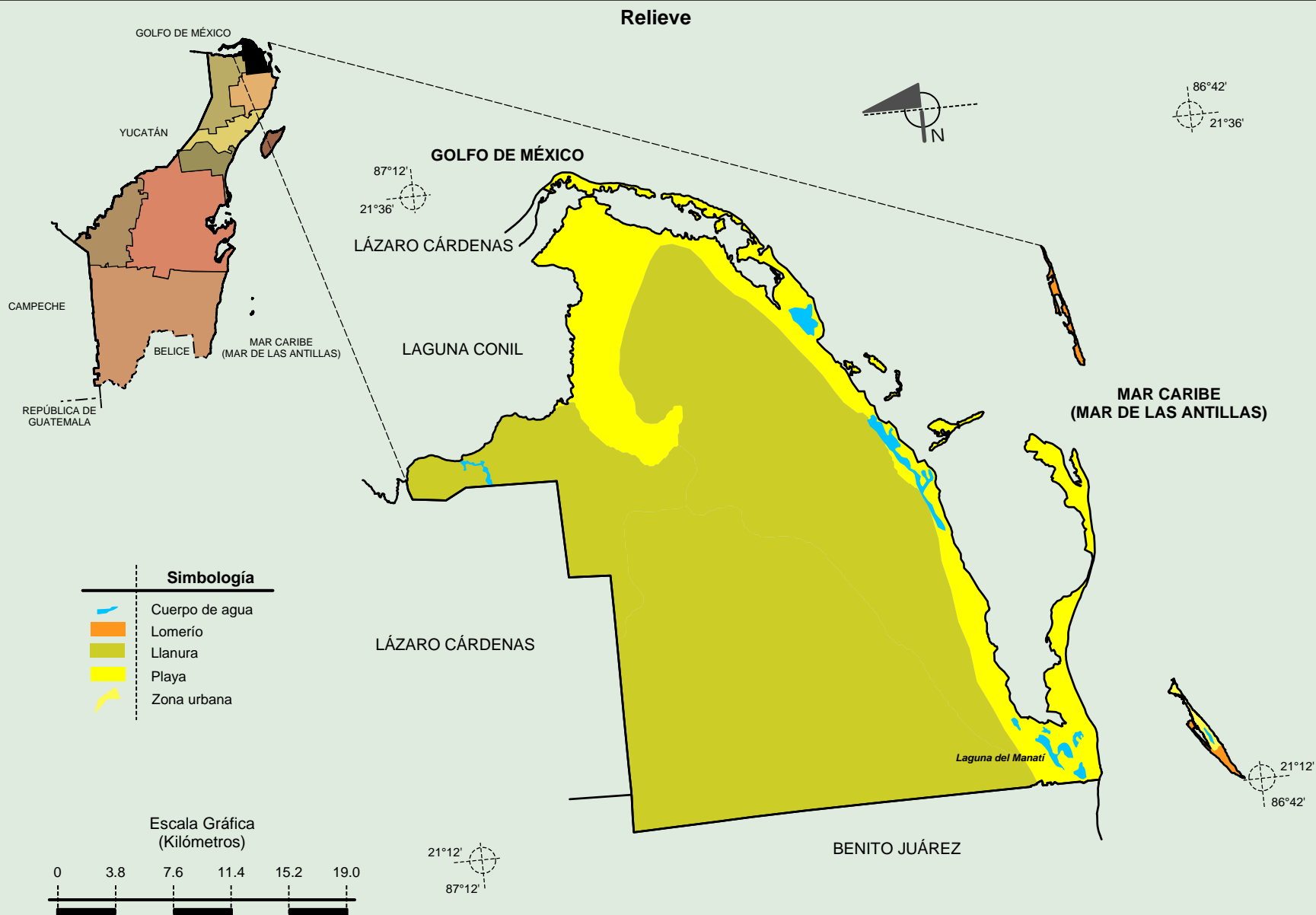
**Compendio de información geográfica municipal de los Estados Unidos Mexicanos
Isla Mujeres, Quintana Roo**

Localidades e Infraestructura para el Transporte



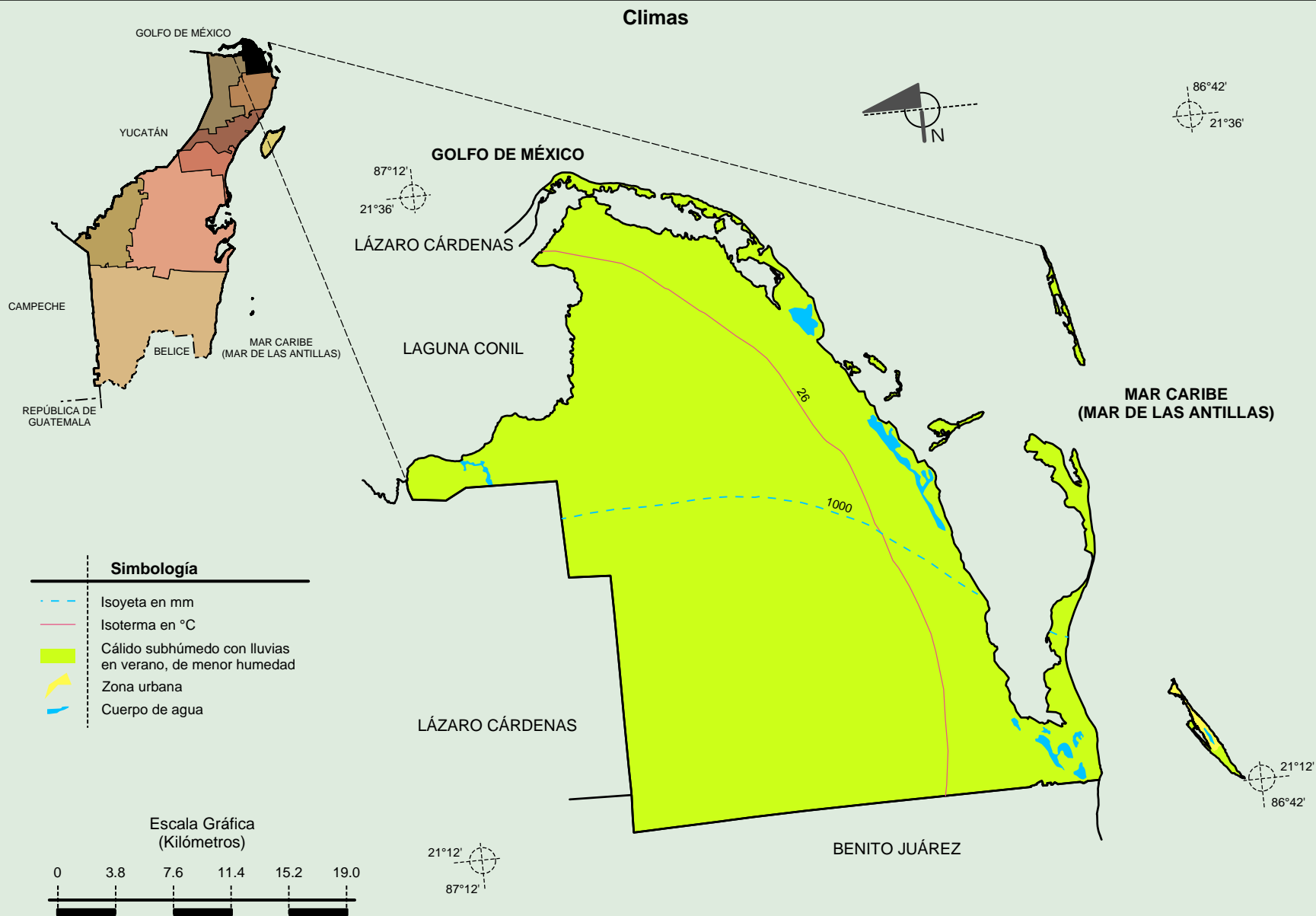
Fuente: INEGI. Marco Geoestadístico 2010, versión 4.3.
INEGI. Información Topográfica Digital Escala 1:250 000 serie II y serie III.

**Compendio de información geográfica municipal de los Estados Unidos Mexicanos
Isla Mujeres, Quintana Roo**



Fuente: INEGI. *Marco Geoestadístico 2010, versión 4.3.*
 INEGI. Continuo Nacional del Conjunto de Datos Geográficos de la Carta Fisiográfica, 1:1 000 000, serie I.
 INEGI. Información Topográfica Digital Escala 1:250 000 serie II.

Compendio de información geográfica municipal de los Estados Unidos Mexicanos Isla Mujeres, Quintana Roo

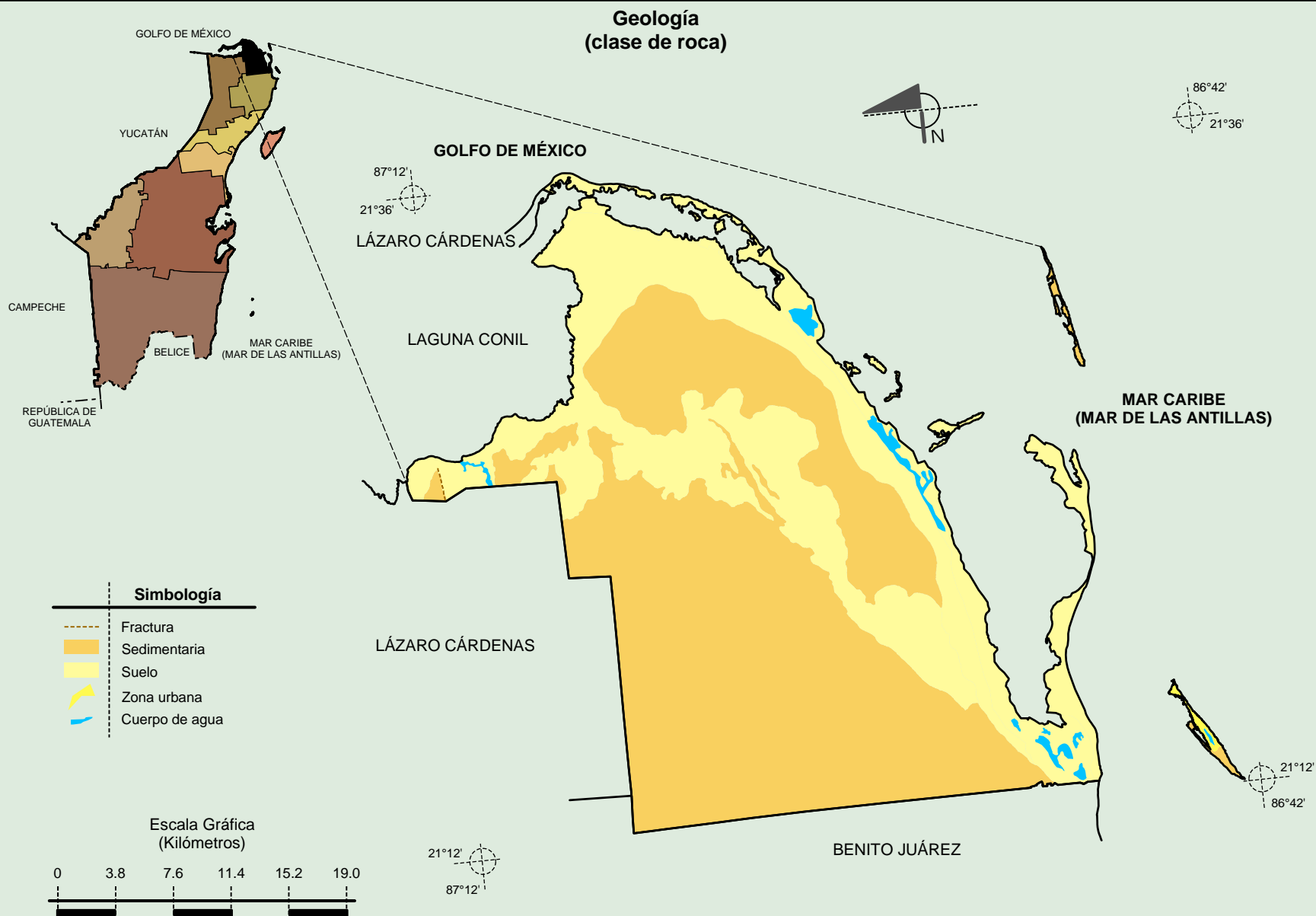


Fuente: INEGI. *Marco Geoestadístico 2010, versión 4.3.*

INEGI. Continuo Nacional del Conjunto de Datos Geográficos de las Cartas de Climas, Precipitación Total Anual y Temperaturas Medias Anuales, 1:1 000 000, serie I.

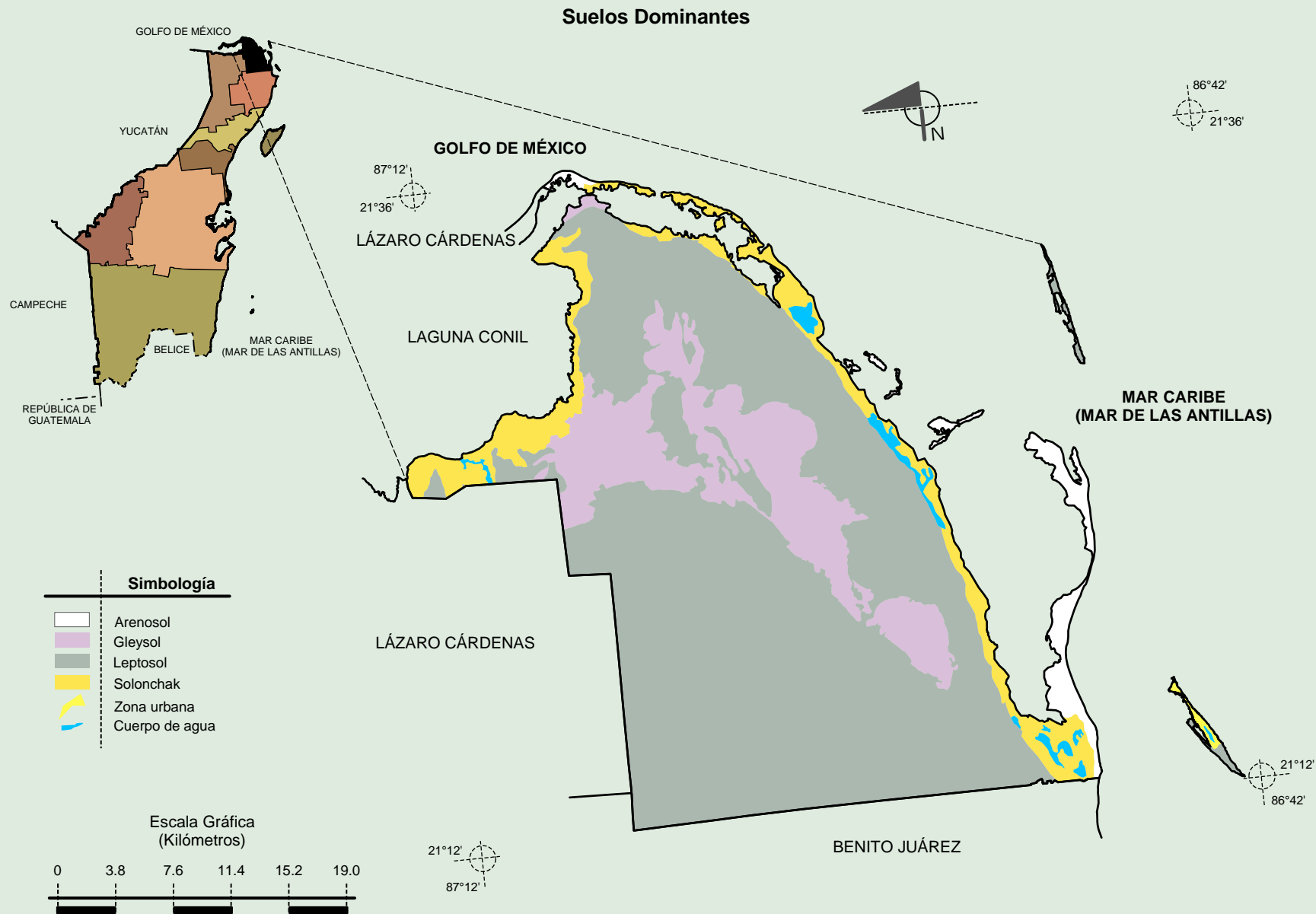
INEGI. Información Topográfica Digital Escala 1:250 000 serie II.

**Compendio de información geográfica municipal de los Estados Unidos Mexicanos
Isla Mujeres, Quintana Roo**



Fuente: INEGI. *Marco Geoestadístico 2010, versión 4.3.*
 INEGI. Continuo Nacional del Conjunto de Datos Geográficos de la Carta Geológica, 1:250 000, serie I.
 INEGI. Información Topográfica Digital Escala 1:250 000 serie II.

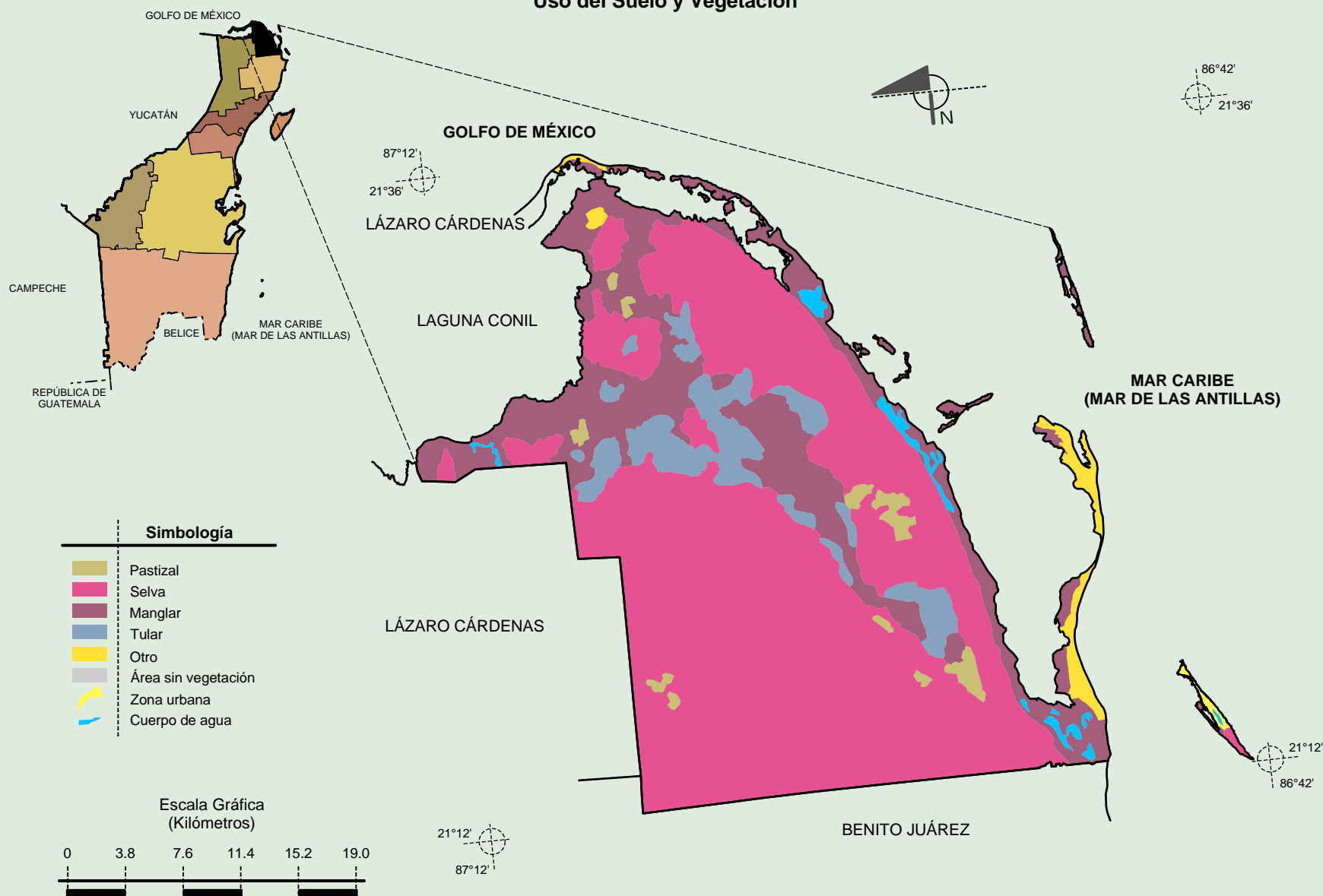
Compendio de información geográfica municipal de los Estados Unidos Mexicanos Isla Mujeres, Quintana Roo



Fuente: INEGI. *Marco Geoestadístico 2010, versión 4.3.*
INEGI. Conjunto de Datos Vectorial Edafológico, Escala 1:250 000, Serie II (Continuo Nacional).
INEGI. Información Topográfica Digital Escala 1:250 000 serie II.

**Compendio de información geográfica municipal de los Estados Unidos Mexicanos
Isla Mujeres, Quintana Roo**

Uso del Suelo y Vegetación



Fuente: INEGI. *Marco Geoestadístico 2010, versión 4.3.*
 INEGI. Conjunto de Datos Vectoriales de Uso de Suelo y Vegetación Serie III Escala 1:250 000.
 INEGI. Información Topográfica Digital Escala 1:250 000 serie II.