

Instituto Nacional de Estadística y Geografía



Compendio de información geográfica municipal 2010

Benito Juárez

Quintana Roo



INSTITUTO NACIONAL
DE ESTADÍSTICA Y GEOGRAFÍA

**Compendio de información geográfica municipal de los
Estados Unidos Mexicanos
Benito Juárez, Quintana Roo
clave geoestadística 23005**

Ubicación geográfica	Coordenadas y altitud	Colindancias	Otros datos
	Entre los paralelos 20°44' y 21°14' de latitud norte; los meridianos 86°44' y 87°20' de longitud oeste; altitud entre 0 y 100 m.	Colinda al norte con los municipios de Lázaro Cárdenas, Isla Mujeres y el Mar Caribe (Mar de las Antillas); al este con el Mar Caribe (Mar de las Antillas); al sur con el Mar Caribe (Mar de las Antillas) y los municipios de Solidaridad y Lázaro Cárdenas y al oeste con el municipio de Lázaro Cárdenas.	Ocupa el 4.68% de la superficie del estado. Cuenta con 567 localidades y una población total de 661 176 habitantes. http://mapserver.inegi.org.mx/mgn2k/ ; resultado del Censo de Población y Vivienda 2010.

Fisiografía	Provincia	Subprovincia	Sistemas de topoformas
	Península de Yucatán (100%)	Carso Yucateco (100%)	Llanura rocosa de piso rocoso o cementado (79.04%), Llanura rocosa de piso rocoso o cementado y salino (11.19%), Playa o barra de piso rocoso o cementado (4.02%), Playa o barra inundable y salina (3.03%) y Llanura rocosa de transición de piso rocoso o cementado (2.72%)

Clima	Rango de temperatura	Rango de precipitación	Clima
	24 - 28°C	0 – 1 300 mm	Cálido subhúmedo con lluvias en verano, de menor humedad (61.31%) y cálido subhúmedo con lluvias en verano, de humedad media (38.69%)

Geología	Periodo	Roca	Sitios de interés
	Neógeno (85.28%) y Cuaternario (5.99%)	Sedimentaria: caliza (85.28%) Suelo: lacustre (5.47%), eólico (0.36%) y litoral (0.16%)	No disponible

Nota: el porcentaje faltante corresponde a Zonas Urbanas con 6.43% y Cuerpos de Agua con 2.30%.

Edafología	Suelo dominante
	Leptosol (83.12%), Solonchak (6.92%), Gleysol (0.80%) y Arenosol (0.43%)

Nota: el porcentaje faltante corresponde a Zonas Urbanas con 6.43% y Cuerpos de Agua con 2.30%.

	Región hidrológica	Cuenca	Subcuenca	Corrientes de agua	Cuerpos de agua
Hidrografía	Yucatán Norte (Yucatán) (100%)	Quintana Roo (100%)	No aplicable (100%)	No disponible	Perennes (2.27%): Laguna Nichupté y Bojórquez Intermitentes (0.03%)

Uso del suelo y vegetación	Uso del suelo	Vegetación
	Zona urbana (6.43%) y Pastizal cultivado (1.57%)	Selva (83.28%), Manglar (4.86%), Tular (1.19%) y Área sin vegetación (0.09%)

Nota: el porcentaje faltante corresponde a Cuerpos de Agua con 2.30% y NA con 0.28%.

Uso potencial de la tierra	Agrícola	Pecuario
	Para la agricultura manual estacional (94.88%) No aptas para la agricultura (5.12%)	Para el aprovechamiento de la vegetación natural diferente del pastizal (94.89%) No aptas para el aprovechamiento pecuario (5.11%)

Zona urbana	Las zonas urbanas están creciendo sobre suelos del Cuaternario y rocas sedimentarias del Neógeno, en playas y llanuras; sobre áreas donde originalmente habían suelos denominados Leptosol, Solonchak y Arenosol; tienen clima cálido subhúmedo con lluvias en verano, de menor humedad y cálido subhúmedo con lluvias en verano, de humedad media, y están creciendo sobre terrenos previamente ocupados por selvas, manglar y tular.
--------------------	----------------------------------------------------------------------------------------------------------------------------------------------------------------------------------------------------------------------------------------------------------------------------------------------------------------------------------------------------------------------------------------------------------------------------------------

Zonas arqueológicas y monumentos históricos	Se tienen algunos sitios arqueológicos frecuentemente visitados como El Rey.
----------------------------------------------------	------------------------------------------------------------------------------

Fuente: www.inafed.gob.mx/wb2/ELOCAL/ELOC_Enciclopedia

Hablantes de lengua indígena	Dialecto	Número de personas
	Maya, Tzotzil, Chol, Tzeltal y Náhuatl.	50 936

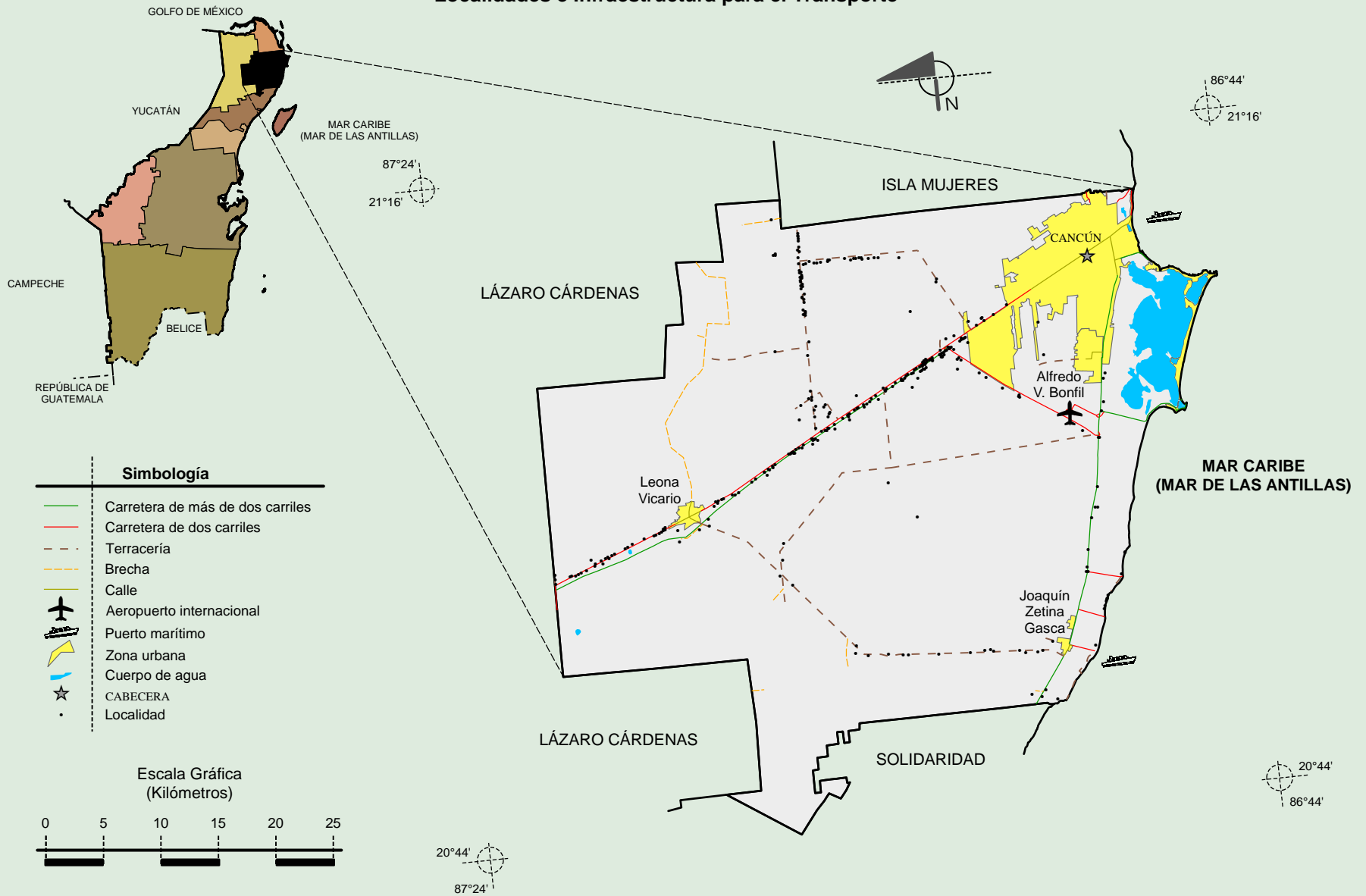
Fuente: INEGI. Quintana Roo. II Censo de Población y Vivienda, 2005. Tabulados básicos

Cultura popular	Artesanías	Gastronomía	Música
	Se elaboran artesanías de conchas marinas, hamacas de hilo, figuras en madera tallada y bordados.	Como platillo fundamental se prepara el pescado en tikinxik que se condimenta con achiote para luego asarse a la brasa u hornearse bajo tierra. Por la cercanía geográfica y la inmigración buena parte de la comida típica es similar a la de Yucatán. Además cuenta con alimentos de todo el país, cocina internacional que incluye platillos asiáticos; además es posible disfrutar de manjares elaborados a base de los productos pesqueros de la región, como son langosta, camarón y caracol.	La música de la región se compone de piezas típicas de diversas partes del país, así como la influencia del calipso, la salsa, el reggae y el merengue de la zona caribe.

Fuente: www.inafed.gob.mx/wb2/ELOCAL/ELOC. Enciclopedia

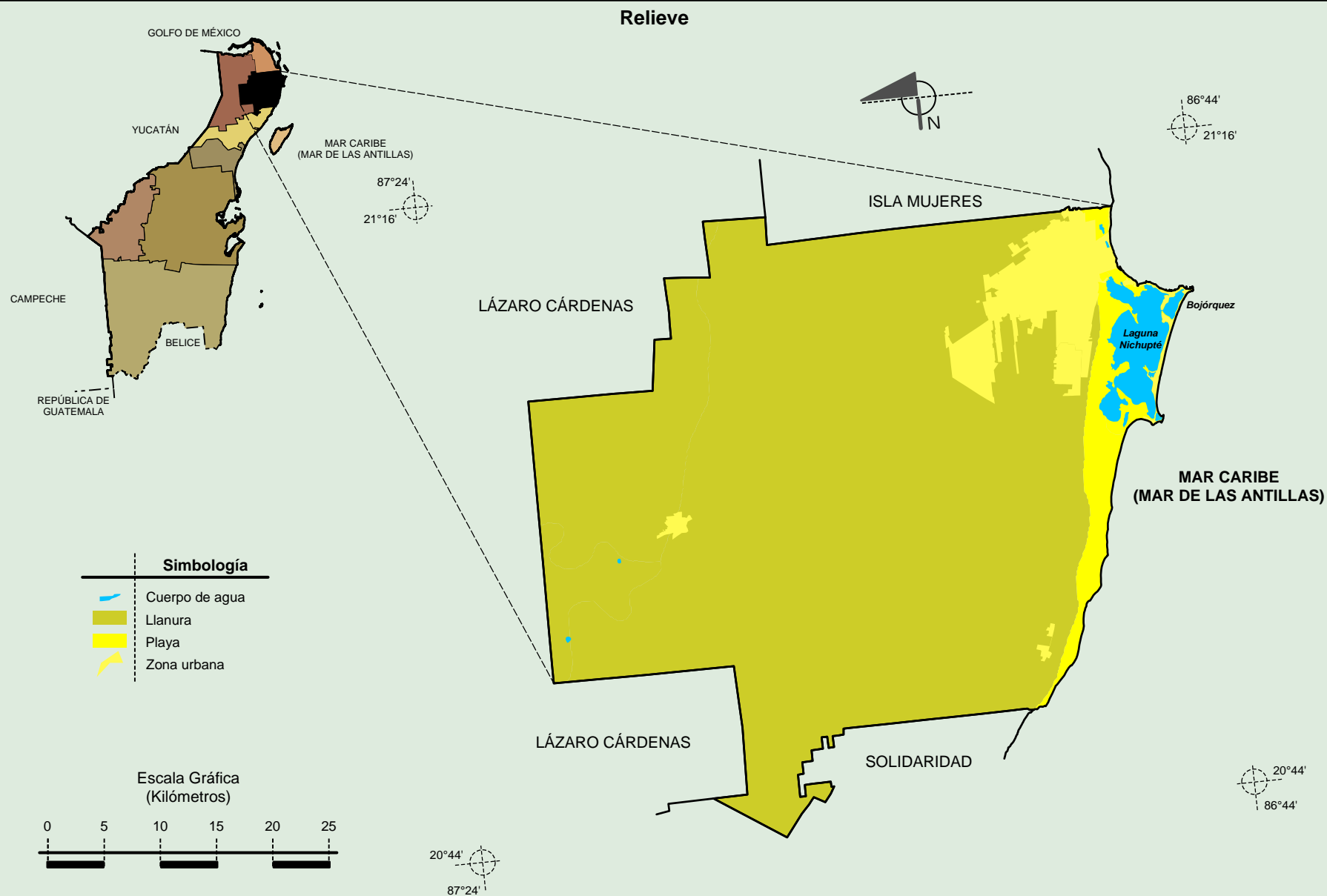
**Compendio de información geográfica municipal de los Estados Unidos Mexicanos
Benito Juárez, Quintana Roo**

Localidades e Infraestructura para el Transporte



Fuente: INEGI. *Marco Geoestadístico 2010, versión 4.3.*
INEGI. Información Topográfica Digital Escala 1:250 000 serie II y serie III.

**Compendio de información geográfica municipal de los Estados Unidos Mexicanos
Benito Juárez, Quintana Roo**



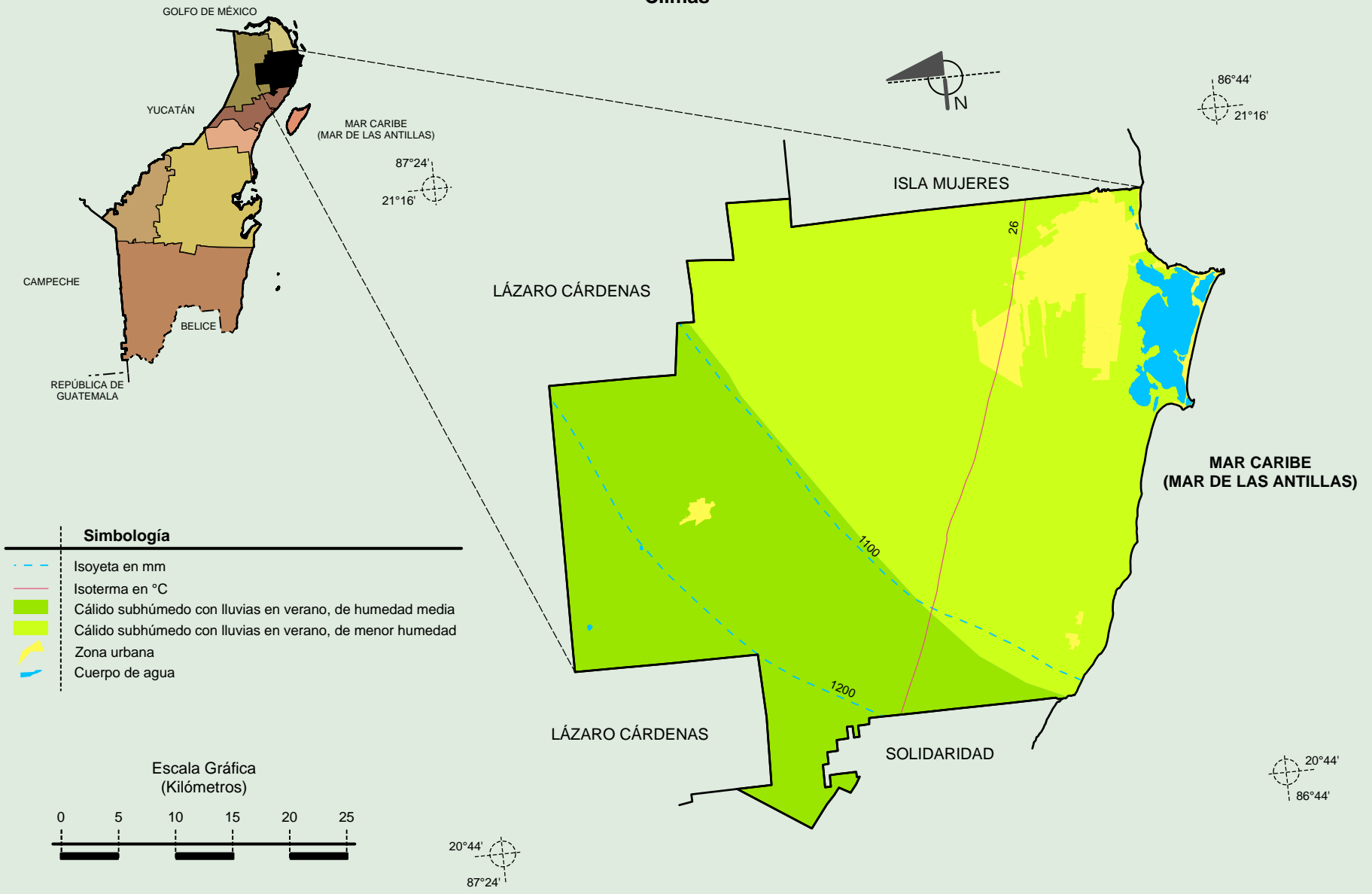
Fuente: INEGI. *Marco Geoestadístico 2010, versión 4.3.*

INEGI. Continuo Nacional del Conjunto de Datos Geográficos de la Carta Fisiográfica, 1:1 000 000, serie I.

INEGI. Información Topográfica Digital Escala 1:250 000 serie II.

Compendio de información geográfica municipal de los Estados Unidos Mexicanos Benito Juárez, Quintana Roo

Climas

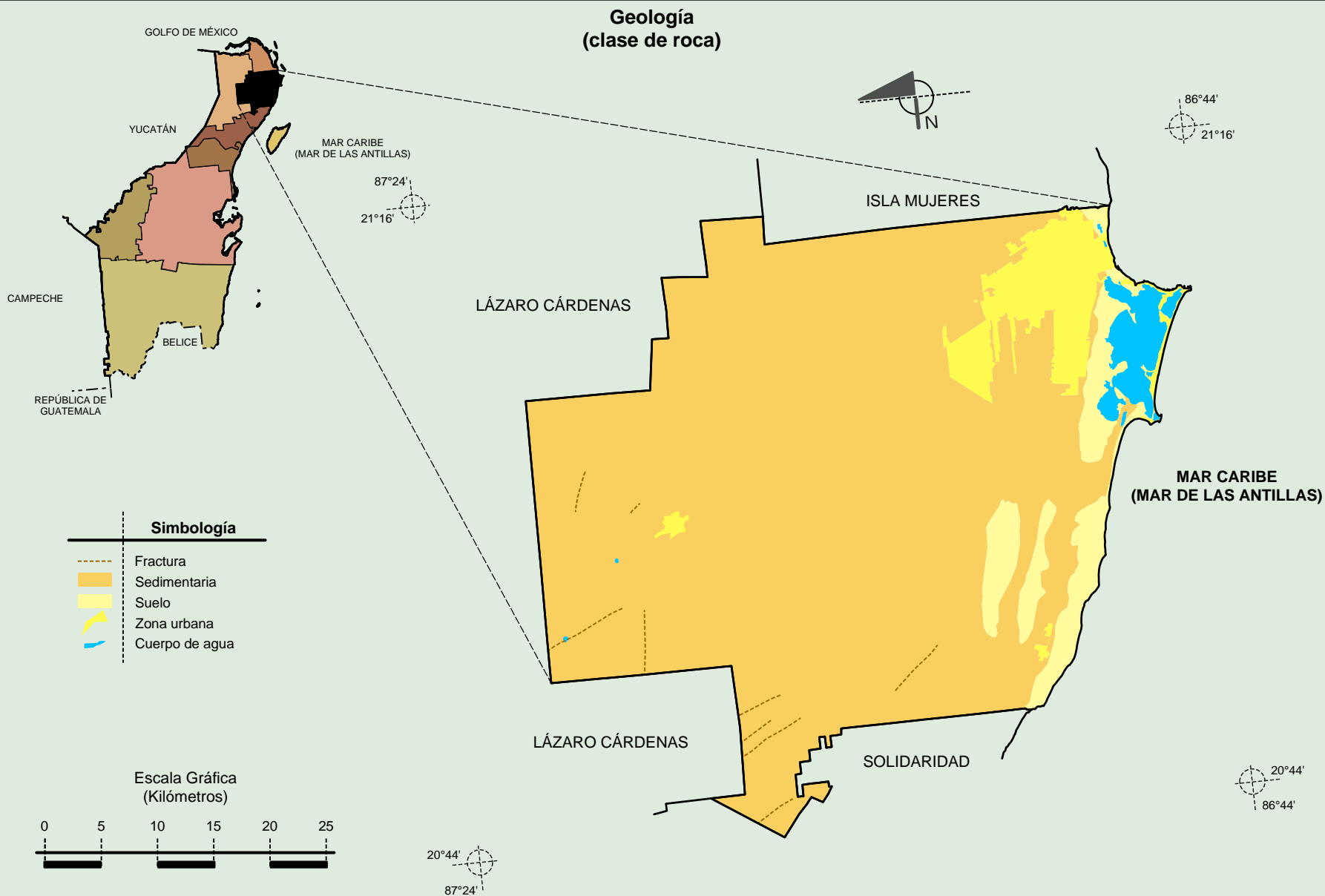


Fuente: INEGI. *Marco Geoestadístico 2010, versión 4.3.*

INEGI. Continuo Nacional del Conjunto de Datos Geográficos de las Cartas de Climas, Precipitación Total Anual y Temperaturas Medias Anuales, 1:1 000 000, serie I.

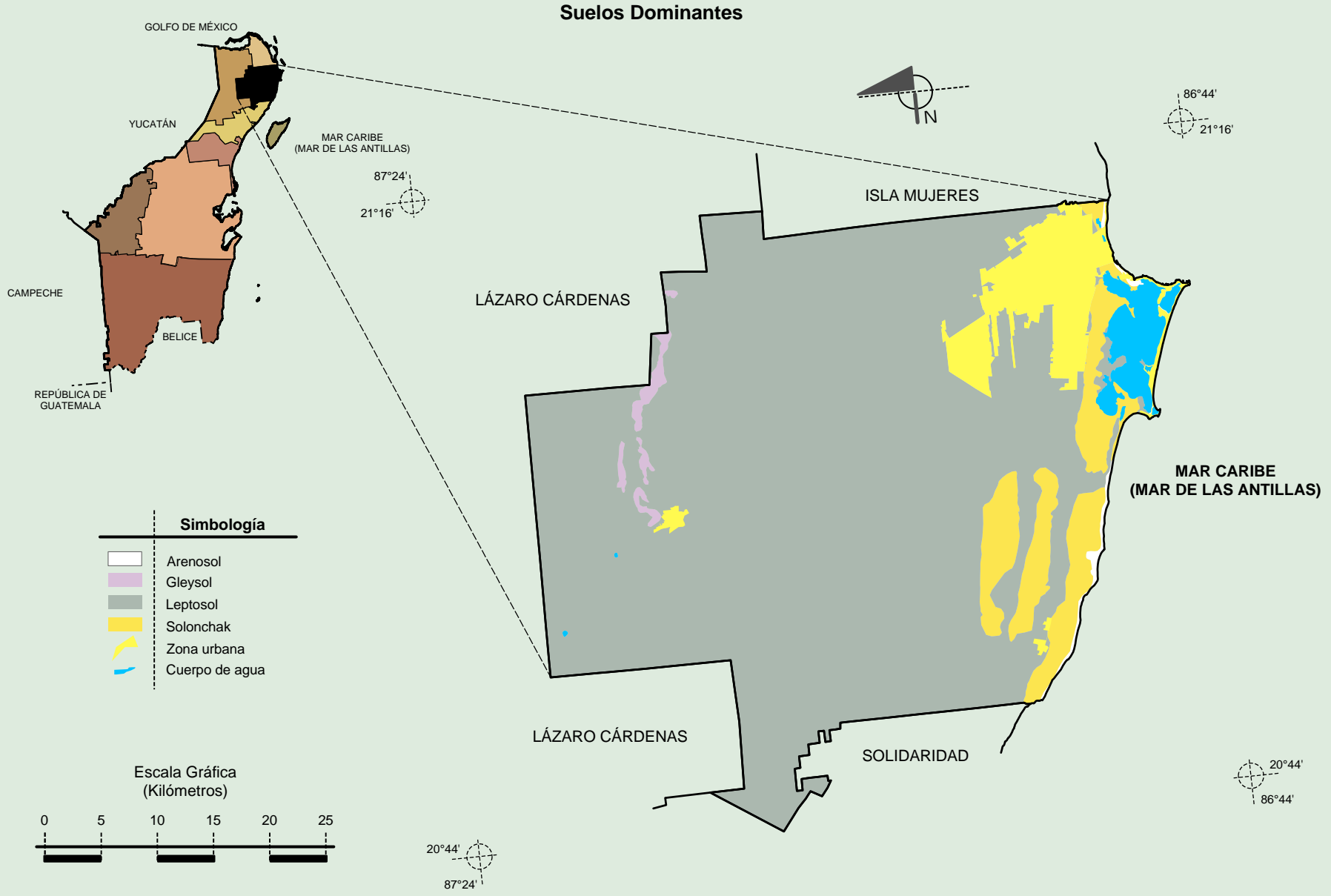
INEGI. Información Topográfica Digital Escala 1:250 000 serie II.

**Compendio de información geográfica municipal de los Estados Unidos Mexicanos
Benito Juárez, Quintana Roo**



Fuente: INEGI. *Marco Geoestadístico 2010, versión 4.3.*
 INEGI. Continuo Nacional del Conjunto de Datos Geográficos de la Carta Geológica, 1:250 000, serie I.
 INEGI. Información Topográfica Digital Escala 1:250 000 serie II.

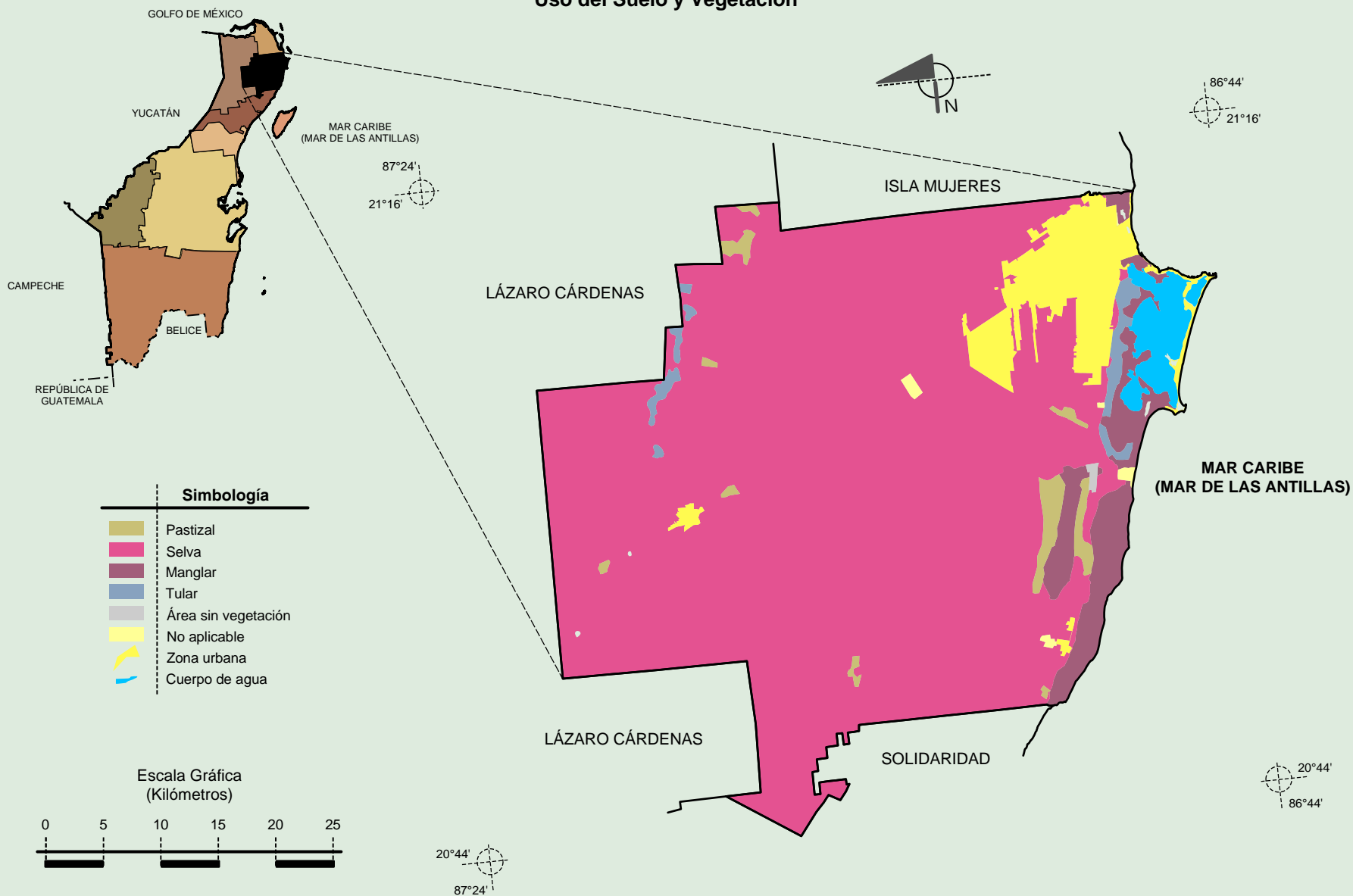
Compendio de información geográfica municipal de los Estados Unidos Mexicanos Benito Juárez, Quintana Roo



Fuente: INEGI. *Marco Geoestadístico 2010, versión 4.3.*
INEGI. Conjunto de Datos Vectorial Edafológico, Escala 1:250 000, Serie II (Continuo Nacional).
INEGI. Información Topográfica Digital Escala 1:250 000 serie II.

**Compendio de información geográfica municipal de los Estados Unidos Mexicanos
Benito Juárez, Quintana Roo**

Uso del Suelo y Vegetación



Fuente: INEGI. *Marco Geoestadístico 2010, versión 4.3.*
 INEGI. Conjunto de Datos Vectoriales de Uso de Suelo y Vegetación Serie III Escala 1:250 000.
 INEGI. Información Topográfica Digital Escala 1:250 000 serie II.