

Instituto Nacional de Estadística y Geografía



# Compendio de información geográfica municipal 2010

Solidaridad

Quintana Roo



INSTITUTO NACIONAL  
DE ESTADÍSTICA Y GEOGRAFÍA

## Compendio de información geográfica municipal de los Estados Unidos Mexicanos Solidaridad, Quintana Roo clave geoestadística 23008

Ubicación geográfica	Coordenadas y altitud	Colindancias	Otros datos
	Entre los paralelos 20°21' y 20°49' de latitud norte; los meridianos 86°54' y 87°58' de longitud oeste; altitud entre 0 y 100 m.	Colinda al norte con los municipios de Lázaro Cárdenas y Benito Juárez; al este con el Mar Caribe (Mar de las Antillas) y el municipio de Cozumel; al sur con el Mar Caribe (Mar de las Antillas) y el municipio de Tulum y al oeste con el municipio de Tulum, el estado de Yucatán y el municipio de Lázaro Cárdenas.	Ocupa el 4.71% de la superficie del estado. Cuenta con 259 localidades y una población total de 159 310 habitantes <a href="http://mapserver.inegi.org.mx/mgn2k/">http://mapserver.inegi.org.mx/mgn2k/</a> ; resultado del Censo de Población y Vivienda 2010.

Fisiografía	Provincia	Subprovincia	Sistemas de topoformas
	Península de Yucatán (100%)	Carso Yucateco (98.88%) y Costa Baja de Quintana Roo (1.12%)	Llanura rocosa de piso rocoso o cementado (76.40%), Llanura rocosa de transición de piso rocoso o cementado (17.32%), Llanura rocosa con hondonadas someras de piso rocoso o cementado (5.16%) y Playa o barra de piso rocoso o cementado (1.12%)

Clima	Rango de temperatura	Rango de precipitación	Clima
	24 - 28°C	1 100 – 1 500 mm	Cálido subhúmedo con lluvias en verano, de mayor humedad (82.33%) y cálido subhúmedo con lluvias en verano, de humedad media (17.67%)

Geología	Periodo	Roca	Sitios de interés
	Neógeno (96.95%) y Cuaternario (0.89%)	Sedimentaria: caliza (96.95%) Suelo: lacustre (0.72%) y litoral (0.17%)	No disponible

*Nota: el porcentaje faltante corresponde a Zona Urbana con 1.84% y Cuerpos de Agua con 0.32%.*

<b>Edafología</b>	Suelo dominante
	Leptosol (85.26%), Phaeozem (11.37%), Solonchak (0.77%), Histosol (0.25%) y Arenosol (0.19%)

*Nota: el porcentaje faltante corresponde a Zona Urbana con 1.84% y Cuerpos de Agua con 0.32%.*

<b>Hidrografía</b>	Región hidrológica	Cuenca	Subcuenca	Corrientes de agua	Cuerpos de agua
	Yucatán Norte (Yucatán) (100%)	Quintana Roo (100%)	No aplicable (100%)	No disponible	Perennes (0.16%) Intermitentes (0.16%)

<b>Uso del suelo y vegetación</b>	Uso del suelo	Vegetación
	Zona urbana (1.84%) y Pastizal cultivado (1.23%)	Selva (95.73%), Área sin vegetación (0.04%) y Tular (0.03%)

*Nota: el porcentaje faltante corresponde a Cuerpos de Agua con 0.32% y NA con 0.81%.*

<b>Uso potencial de la tierra</b>	Agrícola	Pecuario
	Para la agricultura manual continua (77.41%) Para la agricultura manual estacional (17.82%) No aptas para la agricultura (4.77%)	Para el aprovechamiento de la vegetación natural diferente del pastizal (97.68%) Para el aprovechamiento de la vegetación natural únicamente por el ganado caprino (0.11%) No aptas para el aprovechamiento pecuario (2.21%)

<b>Zona urbana</b>	La zona urbana está creciendo sobre roca sedimentaria del Neógeno y suelo del Cuaternario, en llanura; sobre área donde originalmente habían suelos denominados Leptosol, Solonchak y Arenosol; tiene clima cálido subhúmedo con lluvias en verano, de mayor humedad y cálido subhúmedo con lluvias en verano, de humedad media y está creciendo sobre terreno previamente ocupado por selvas.
--------------------	--

<b>Zonas arqueológicas y monumentos históricos</b>	Vestigios arqueológicos de la civilización maya en Tulum, Cobá, Xcaret y a lo largo de la costa.
--	--

Fuente: [www.inafed.gob.mx/wb2/ELOCAL/ELOC](http://www.inafed.gob.mx/wb2/ELOCAL/ELOC) Enciclopedia

Hablantes de lengua indígena	Dialecto	Número de personas
	Maya, Tzotzil, Tzeltal, Chol y Náhuatl	19 855

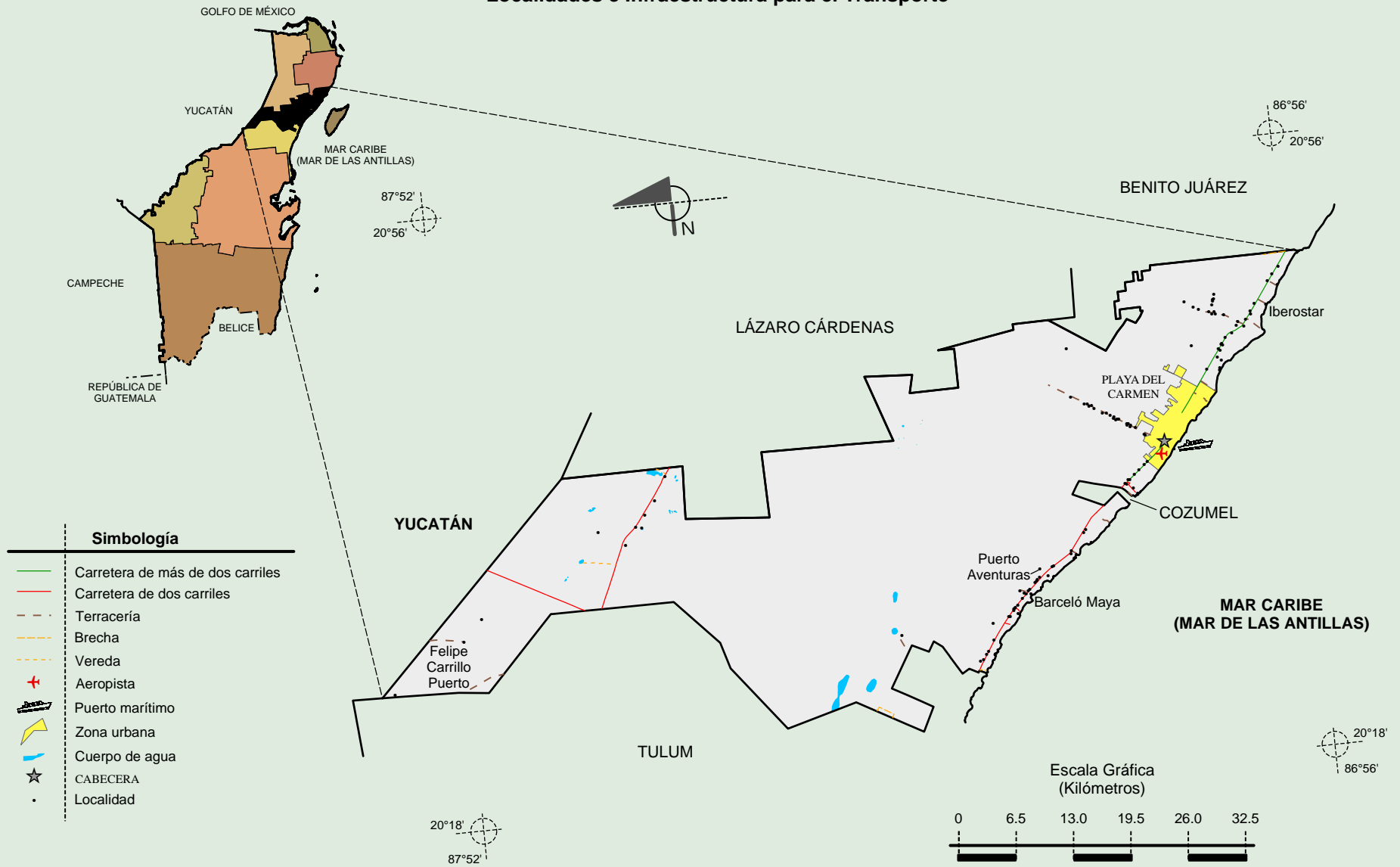
Fuente: INEGI. Quintana Roo. II Censo de Población y Vivienda, 2005. Tabulados básicos

	Artesanías	Gastronomía	Música
<b>Cultura popular</b>	Se elaboran artesanías de madera, palma, piedra caliza, resina y bordados a mano en la elaboración de vestimentas tradicionales.	Los principales platillos se componen de mariscos y pescado; en la zona rural se mantiene la tradición de la comida maya a base de caza de monte y con gran influencia yucateca en la preparación.	Predomina la música caribeña e internacional. En la zona rural se ha conservado la música tradicional maya como el Mayapax y jaranas de origen yucateco.

Fuente: [www.inafed.gob.mx/wb2/ELOCAL/ELOC](http://www.inafed.gob.mx/wb2/ELOCAL/ELOC). Enciclopedia

**Compendio de información geográfica municipal de los Estados Unidos Mexicanos  
Solidaridad, Quintana Roo**

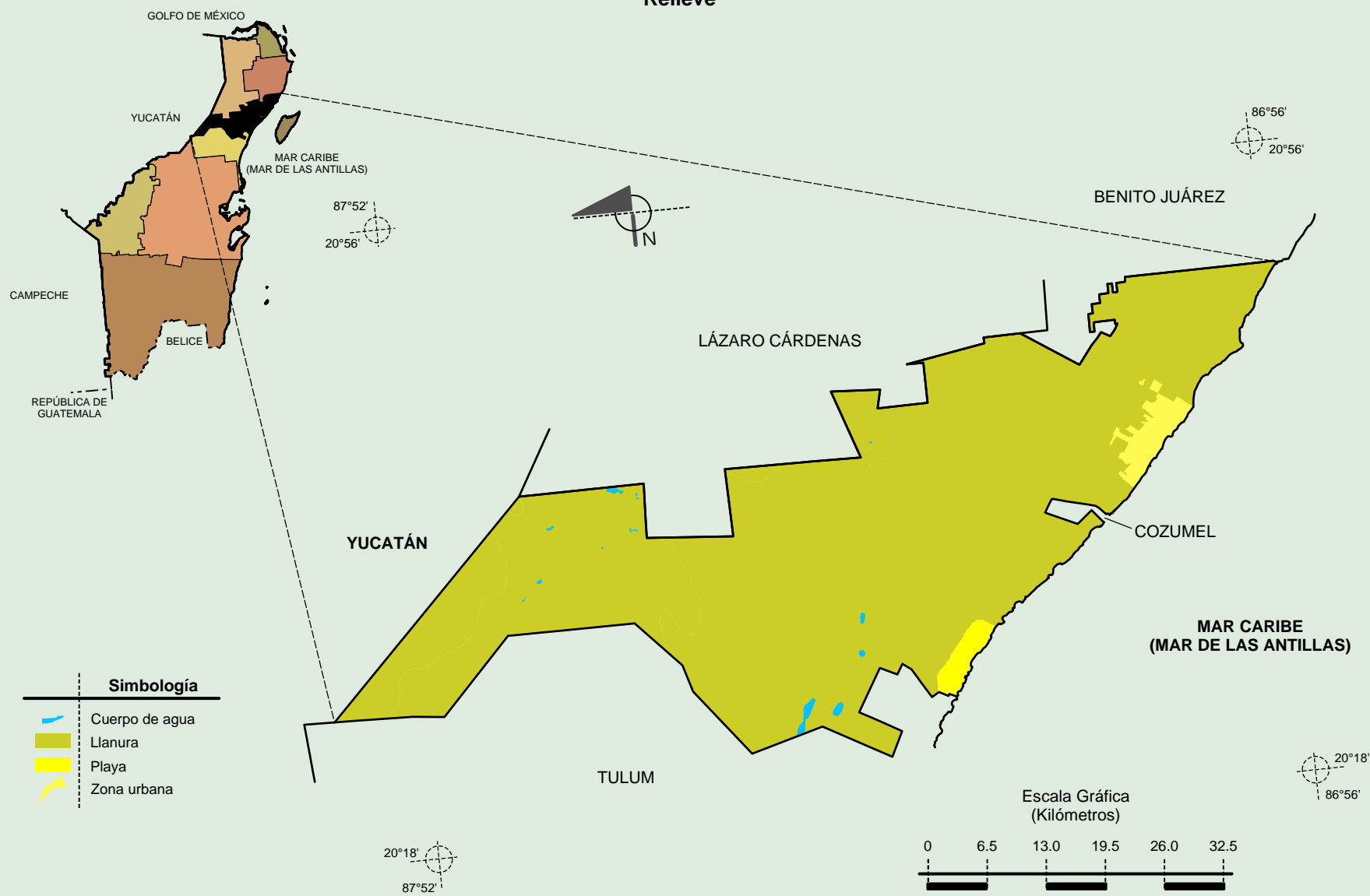
**Localidades e Infraestructura para el Transporte**



Fuente: INEGI. *Marco Geoestadístico 2010, versión 4.3.*  
INEGI. Información Topográfica Digital Escala 1:250 000 serie II y serie III.

**Compendio de información geográfica municipal de los Estados Unidos Mexicanos  
Solidaridad, Quintana Roo**

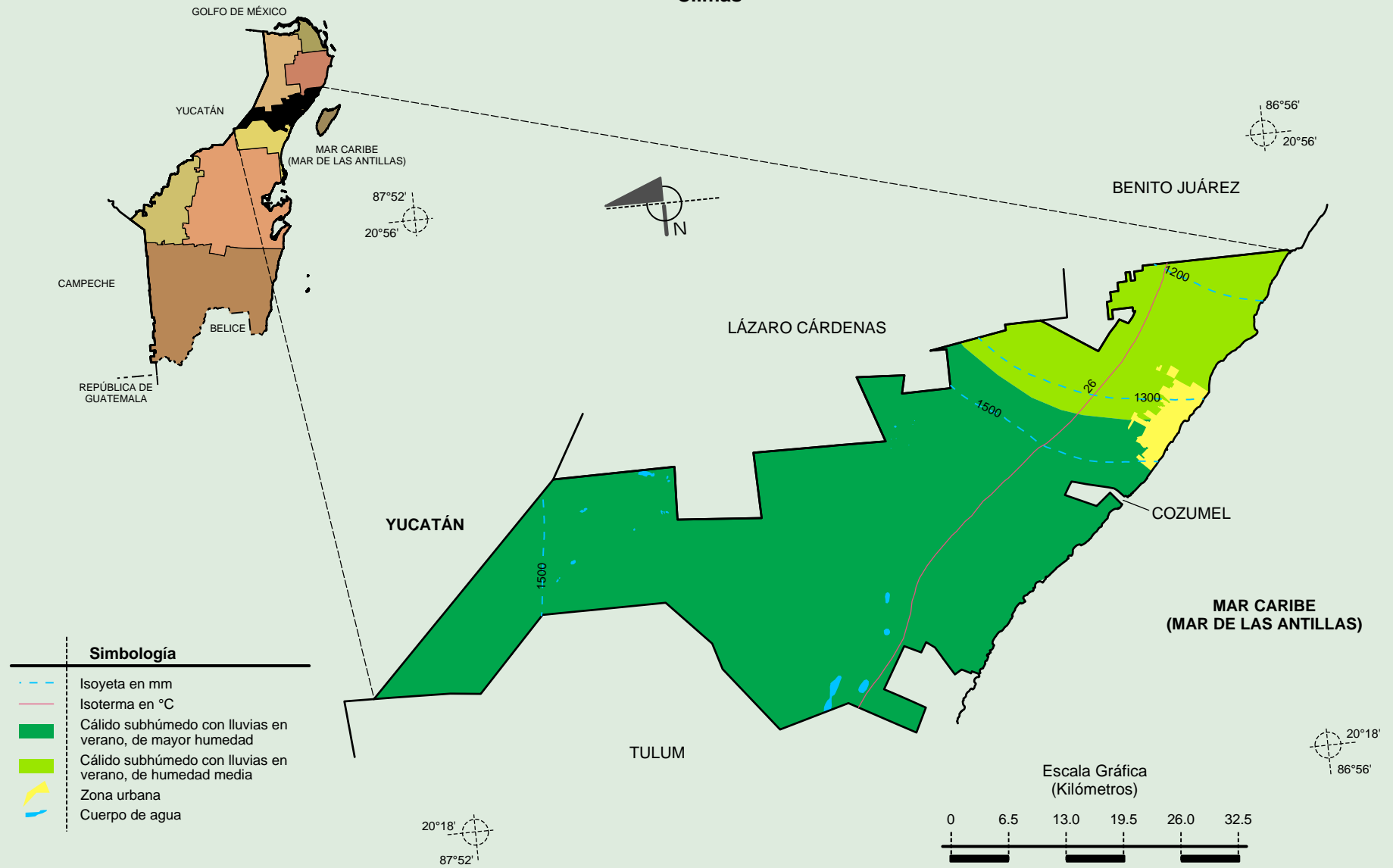
**Relieve**



Fuente: INEGI. *Marco Geoestadístico 2010, versión 4.3.*  
 INEGI. Continuo Nacional del Conjunto de Datos Geográficos de la Carta Fisiográfica, 1:1 000 000, serie I.  
 INEGI. Información Topográfica Digital Escala 1:250 000 serie II.

## Compendio de información geográfica municipal de los Estados Unidos Mexicanos Solidaridad, Quintana Roo

### Climas

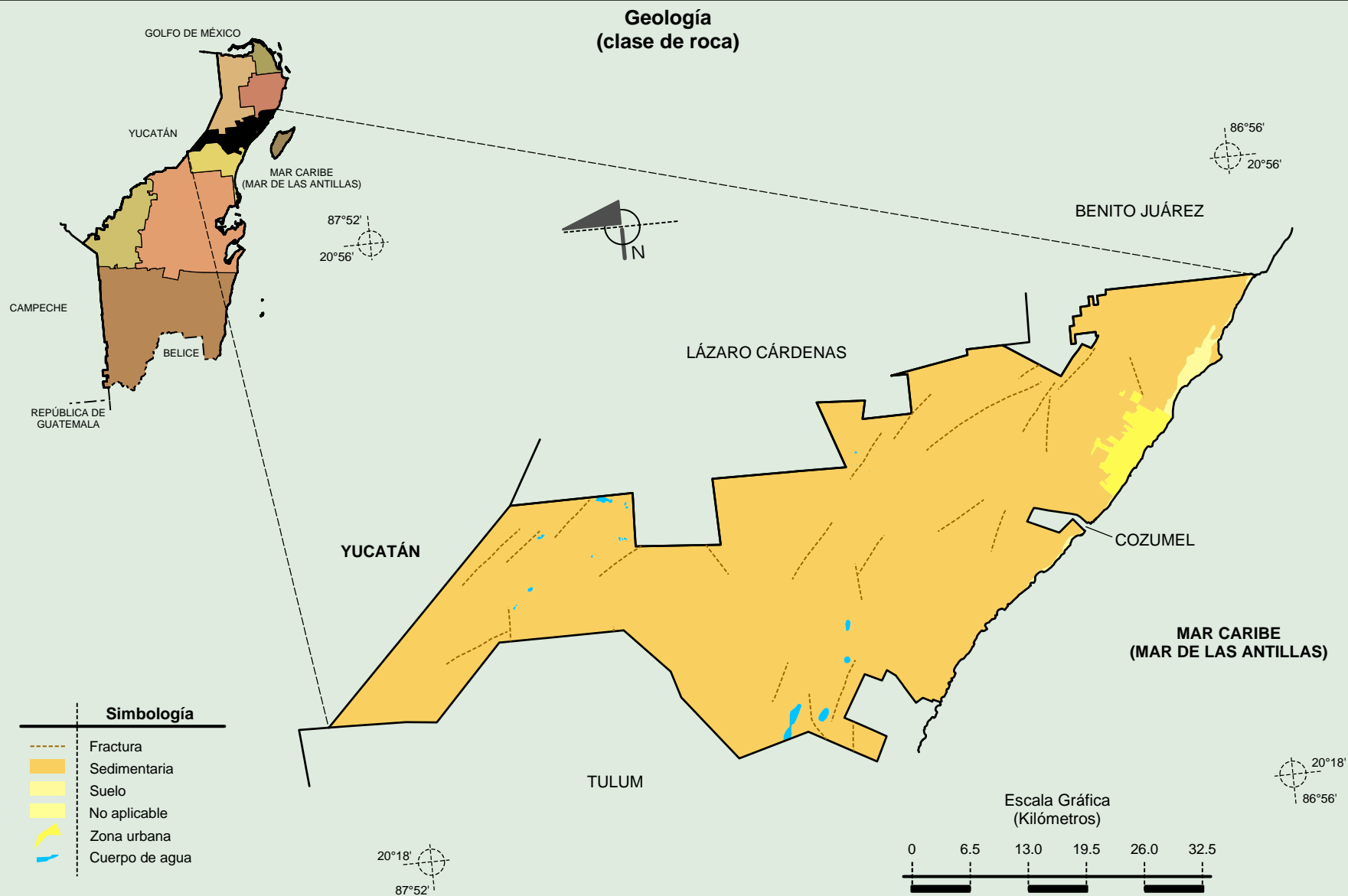


Fuente: INEGI. *Marco Geoestadístico 2010, versión 4.3.*

INEGI. Continuo Nacional del Conjunto de Datos Geográficos de las Cartas de Climas, Precipitación Total Anual y Temperaturas Medias Anuales, 1:1 000 000, serie I.

INEGI. Información Topográfica Digital Escala 1:250 000 serie II.

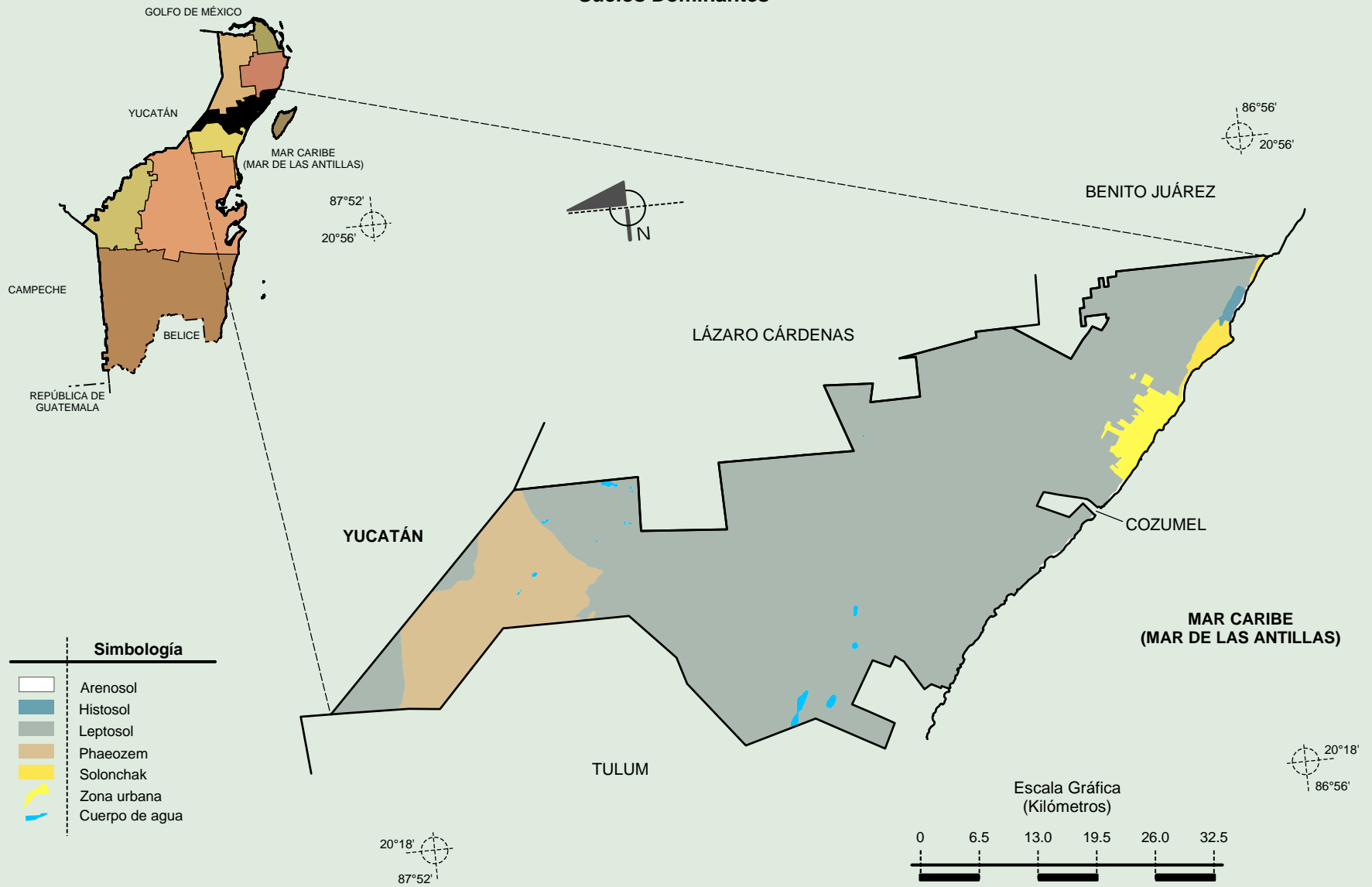
**Compendio de información geográfica municipal de los Estados Unidos Mexicanos  
Solidaridad, Quintana Roo**



Fuente: INEGI. *Marco Geoestadístico 2010, versión 4.3.*  
 INEGI. Continuo Nacional del Conjunto de Datos Geográficos de la Carta Geológica, 1:250 000, serie I.  
 INEGI. Información Topográfica Digital Escala 1:250 000 serie II.

# Compendio de información geográfica municipal de los Estados Unidos Mexicanos Solidaridad, Quintana Roo

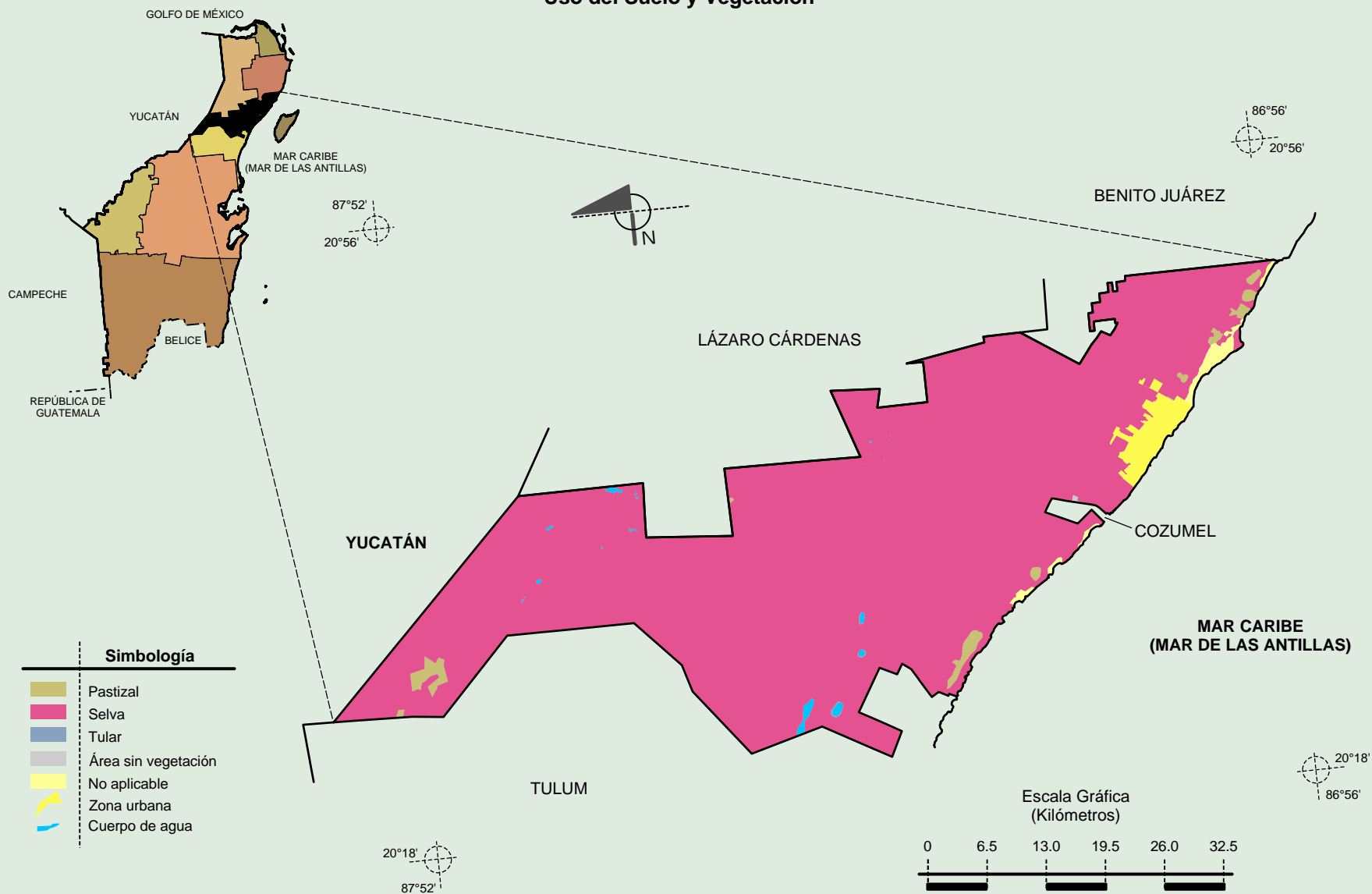
## Suelos Dominantes



Fuente: INEGI. Marco Geoestadístico 2010, versión 4.3.  
INEGI. Conjunto de Datos Vectorial Edafológico, Escala 1:250 000, Serie II (Continuo Nacional).  
INEGI. Información Topográfica Digital Escala 1:250 000 serie II.

**Compendio de información geográfica municipal de los Estados Unidos Mexicanos  
Solidaridad, Quintana Roo**

**Uso del Suelo y Vegetación**



Fuente: INEGI. *Marco Geoestadístico 2010, versión 4.3.*  
 INEGI. Conjunto de Datos Vectoriales de Uso de Suelo y Vegetación Serie III Escala 1:250 000.  
 INEGI. Información Topográfica Digital Escala 1:250 000 serie II.