Instituto Nacional de Estadística y Geografía



Compendio de información geográfica municipal 2010

Tamasopo

San Luis Potosí

INSTITUTO NACIONAL
DE ESTADÍSTICA Y GEOGRAFÍA

Compendio de información geográfica municipal de los Estados Unidos Mexicanos
Tamasopo, San Luis Potosí
clave geoestadística 24036

	Coordenadas y altitud	Colindancias	Otros datos
Ubicación geográfica	Entre los paralelos 22° 15' y 21° 37' de latitud norte; los meridianos 99° 09' y 99° 32' de longitud oeste; altitud entre 100 y 1 800 m.	Colinda al norte con los municipios de Ciudad del Maíz, El Naranjo y Ciudad Valles; al este con los municipios de Ciudad Valles y Aquismón; al sur con el estado de Querétaro y el municipio de Santa Catarina; al oeste con los municipios de Santa Catarina, Rayón, Alaquines y Ciudad del Maíz.	Ocupa el 2.16% de la superficie del estado. Cuenta con 213 localidades y una población total de 28 848 habitantes http://mapserver.inegi.org.mx/mgn2k/; resultado del censo 2010.

	Provincia	Subprovincia	Sistemas de topoformas
Fisiografía	Sierra Madre Oriental (100%)	Huasteco (94.18%) y Gran Sierra Plegada (5.82%)	Sierra plegada (83.70%), Llanura intermontana de piso rocoso o cementado (6.44%), Sierra plegada con bajadas (5.83%), Valle intermontano (3.53%) y Sierra alta escarpada (0.50%)

	Rango de temperatura	Rango de precipitación	Clima
Clima	18-26°C	800-2 000 mm	Semicálido húmedo con abundantes lluvias en verano (88.36%), semicálido subhúmedo con lluvias en verano de humedad media (5.61%), cálido subhúmedo con lluvias en verano de mayor humedad (5.09%), semicálido subhúmedo con lluvias en verano de menor humedad (0.86%) y cálido subhúmedo con lluvias en verano de menor humedad (0.08%)

	Periodo	Roca	Sitios de interés
Geología	Cretácico (85.96%), Cuaternario (9.56%) y Neógeno (3.59%)	Ígnea extrusiva: basalto (0.53%) Sedimentaria: caliza (80.39%), caliza-lutita (4.19%), conglomerado (2.23%), travertino (1.37%), lutita-arenisca (0.85%) y lutita (0.52%) Suelo: aluvial (8.94%) y lacustre (0.09%)	No disponible

Nota: el porcentaje faltante corresponde a Zona Urbana con (0.53%) y Cuerpos de Agua con (0.36%).

Edafología	Suelo dominante
	Leptosol (78.48%), Vertisol (12.96%), Luvisol (6.27%), Phaeozem (1.01%) y Regosol (0.39%)

Nota: el porcentaje faltante corresponde a Zona Urbana con (0.53%) y Cuerpos de Agua con (0.36%).

	Región hidrológica	Cuenca	Subcuenca	Corrientes de agua	Cuerpos de agua
Hidrografía	Pánuco (100%)	R. Tamuín (99.96%) y Sierra Madre (0.04)	R. Gallinas (64.58%), Drenaje Subterráneo (15.39%), R. Verde (14.75%), R. Tamuín o Tampaón (4.85%), R. de los Naranjos (0.39%) y Tula (0.04%)	Perennes: La Ciénega, Santa María, Gallinas y Río Tamasopo Intermitentes	Intermitente (0.36%): Laguna Grande

Uso del suelo y vegetación	Uso del suelo	Vegetación
	Agricultura (16.07%) y zona urbana (0.53%)	Bosque (36.31%), selva (34.62%), pastizal (8.46%), matorral (1.85%), tular (1.07%) y otro (0.73%)

Nota: el porcentaje faltante corresponde a Cuerpos de Agua con (0.36%).

Uso potencial de la tierra	Agrícola	Pecuario
	Para la agricultura mecanizada continua (21.71%) Para la agricultura con tracción animal continua (0.18%) Para la agricultura manual continua (21.82%) Para la agricultura manual estacional (7.93%) No apta para la agricultura (48.36%)	Para el establecimiento de praderas cultivadas (21.71%) Para el aprovechamiento de la vegetación natural diferente del pastizal (64.06%) No aptas para uso pecuario (14.23%)

Zona urbana	Las zonas urbanas están creciendo sobre suelos del Cuaternario y rocas sedimentarias del Cretácico y del Neógeno, en sierra plegada y valle intermontano; sobre áreas originalmente ocupadas por suelos denominados Vertisol, Phaeozem y Leptosol; tienen clima semicálido húmedo con abundantes lluvias en verano, y están creciendo sobre terrenos previamente ocupados por agricultura y selva.

Zonas arqueológicas y monumentos históricos	No disponible.

Fuente: ***www.inafed.gob.mx/wb2/ELOCAL/ELOC_Enciclopedia***

Hablantes de lengua indígena	Dialecto	Número de personas
	Pame y náhuatl.	2 974

Fuente: **INEGI.** ***San Luis Potosí. II Conteo de Población y Vivienda, 2005. Tabulados básicos.***

INEGI. Compendio de información geográfica municipal 2010. Tamasopo, San Luis Potosí. 2010

	Artesanías	Gastronomía	Música
Cultura popular	No disponible.	Cecina, barbacoa, enchiladas huastecas y bocoles. Dulces: Ate de ciruela y chicharrón de caña. Bebida: Jobito, aguardiente de caña y agua de jobo.	No disponible.

Fuente: ***www.inafed.gob.mx/wb2/ELOCAL/ELOC_Enciclopedia***

Localidades e Infraestructura para el Transporte

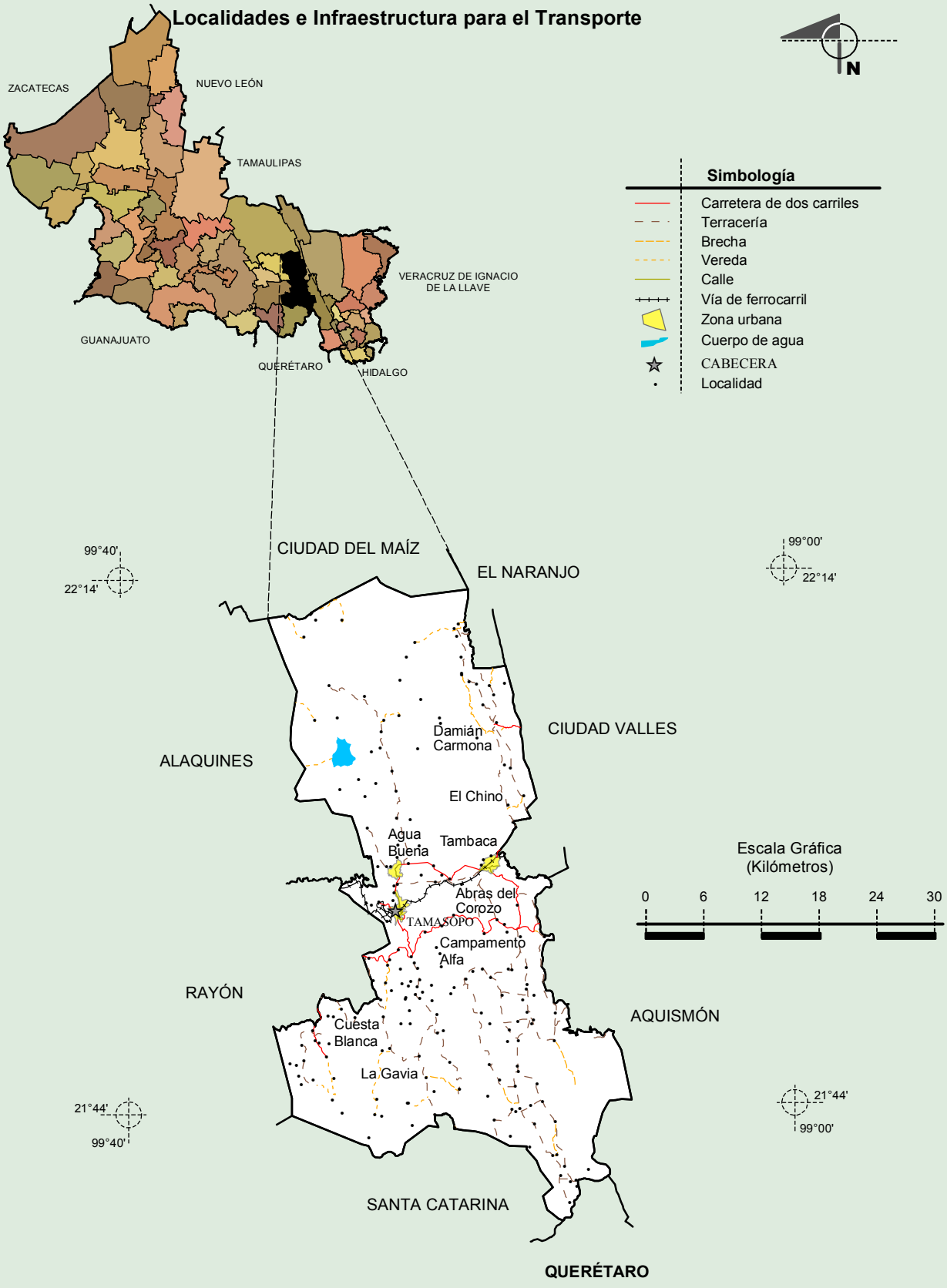

Fuente: INEGI. Marco Geoestadístico Municipal 2010, versión 4.3.
INEGI. Información Topográfica Digital Escala 1:250 000 serie III.

INEGI. Compendio de información geográfica municipal 2010. Tamasopo, San Luis Potosí. 2010

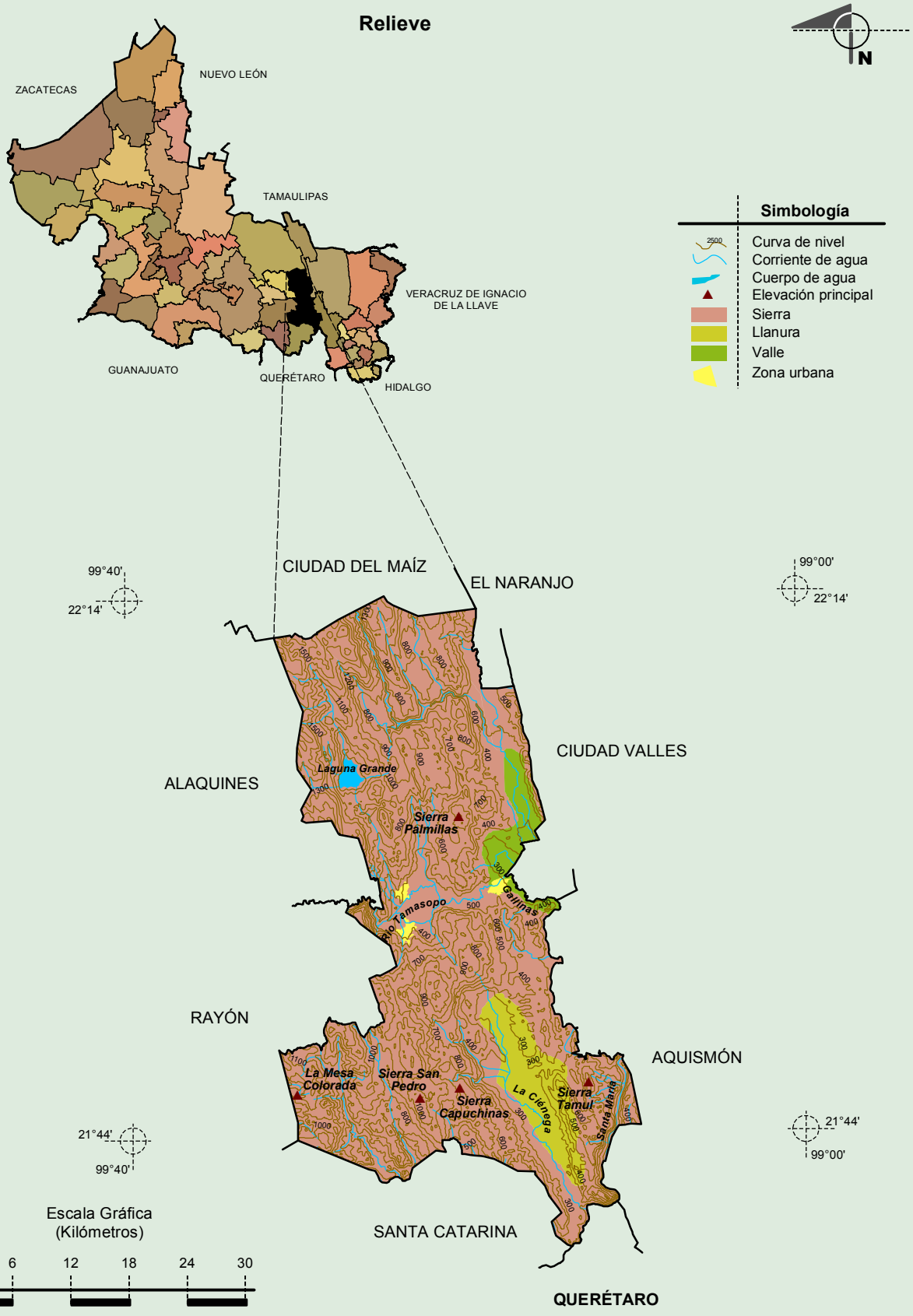

Fuente: INEGI. Marco Geoestadístico Municipal 2010, versión 4.3.
INEGI. Información Topográfica Digital Escala 1:250 000, serie III.
INEGI. Continuo Nacional del Conjunto de Datos Geográficos de la Carta Fisiográfica 1:1 000 000 serie I.
INEGI-CONAGUA. 2007. Mapa de la Red Hidrográfica Digital de México escala 1:250 000. México.

INEGI. Compendio de información geográfica municipal 2010. Tamasopo, San Luis Potosí. 2010

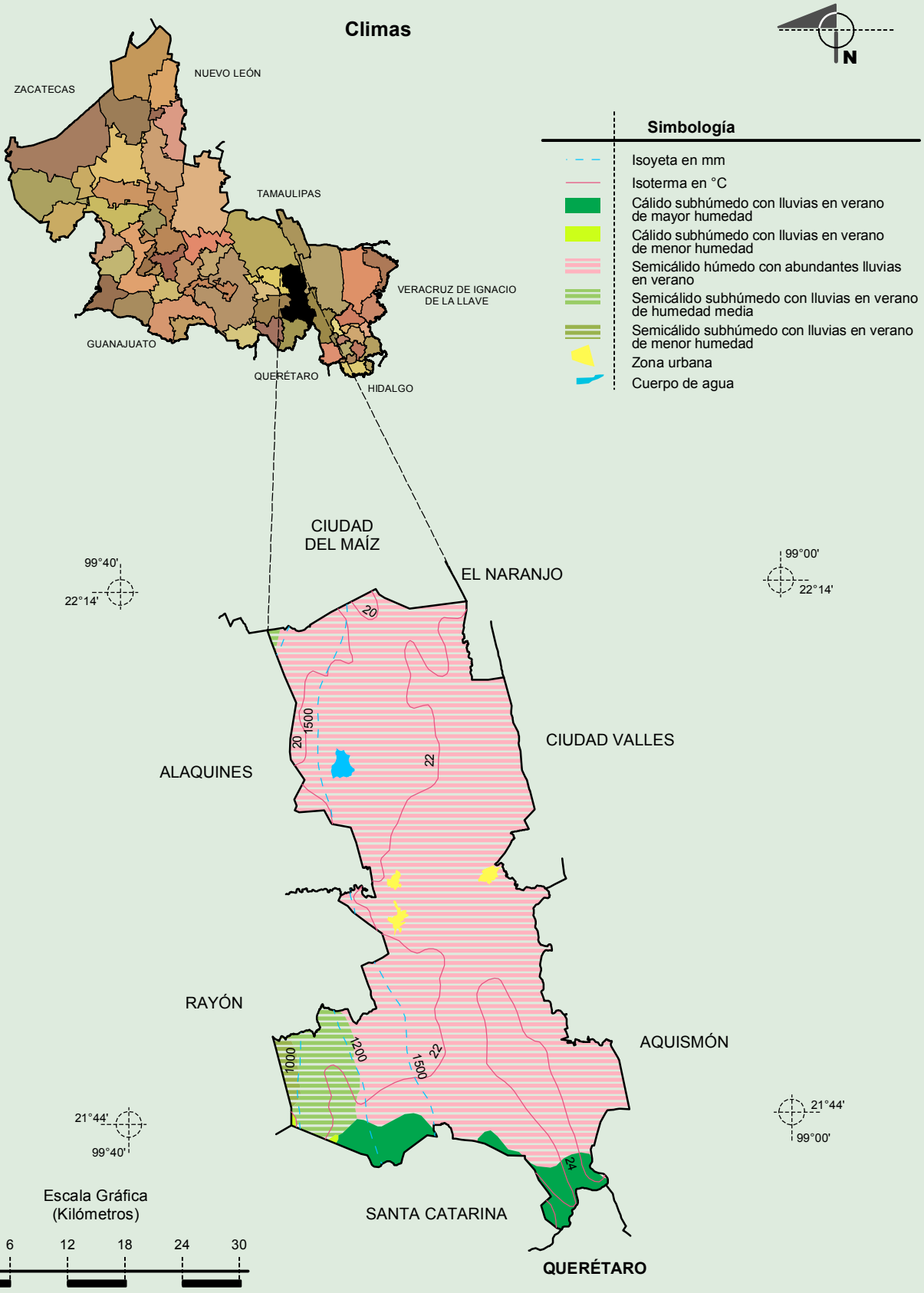

Fuente: INEGI. Marco Geoestadístico Municipal 2010, versión 4.3.
INEGI. Continuo Nacional del Conjunto de Datos Geográficos de las Cartas de Climas, Precipitación Total Anual y Temperatura Media Anual 1:1 000 000 serie I.
INEGI. Información Topográfica Digital Escala 1:250 000 serie III.

INEGI. Compendio de información geográfica municipal 2010. Tamasopo, San Luis Potosí. 2010

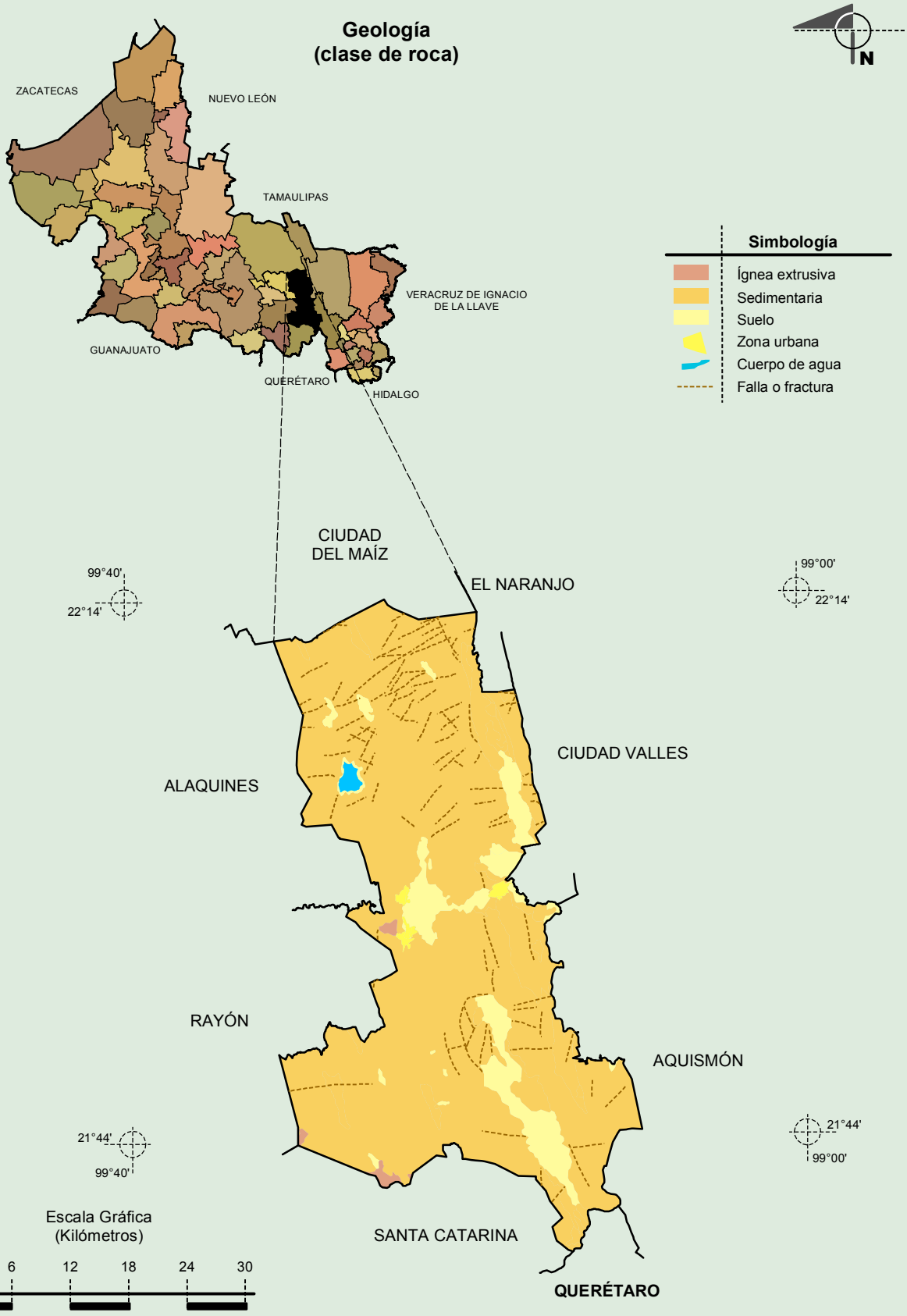

Fuente: INEGI. Marco Geoestadístico Municipal 2010, versión 4.3.
INEGI. Continuo Nacional del Conjunto de Datos Geográficos de la Carta Geológica 1:250 000, serie I.
INEGI. Información Topográfica Digital Escala 1:250 000 serie III.

INEGI. Compendio de información geográfica municipal 2010. Tamasopo, San Luis Potosí. 2010

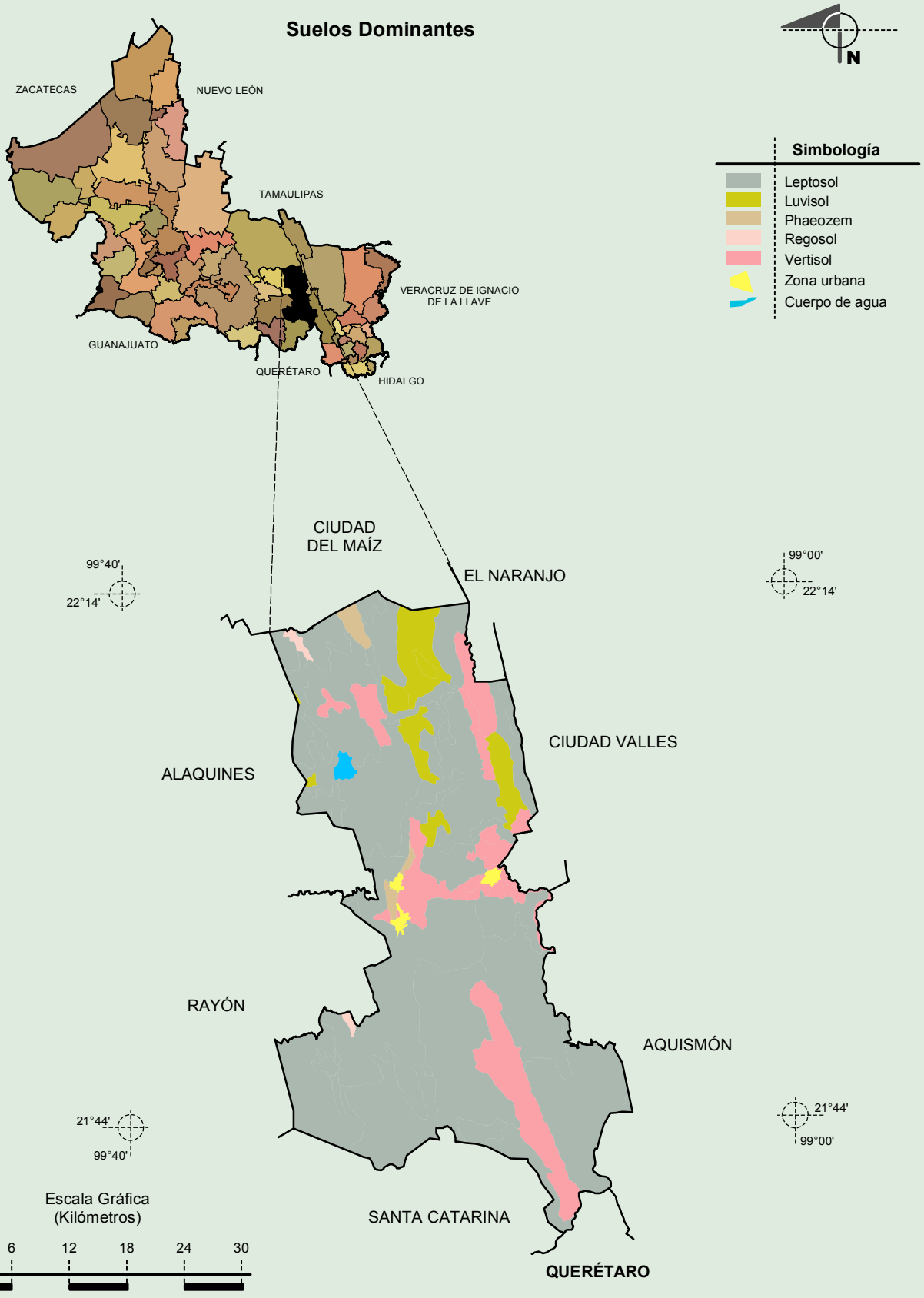

Fuente: INEGI. Marco Geoestadístico Municipal 2010, versión 4.3.
INEGI. Conjunto de Datos Vectorial Edafológico, Escala 1:250 000, Serie II (Continuo Nacional).
INEGI. Información Topográfica Digital Escala 1:250 000 serie III.

INEGI. Compendio de información geográfica municipal 2010. Tamasopo, San Luis Potosí. 2010

Uso del Suelo y Vegetación

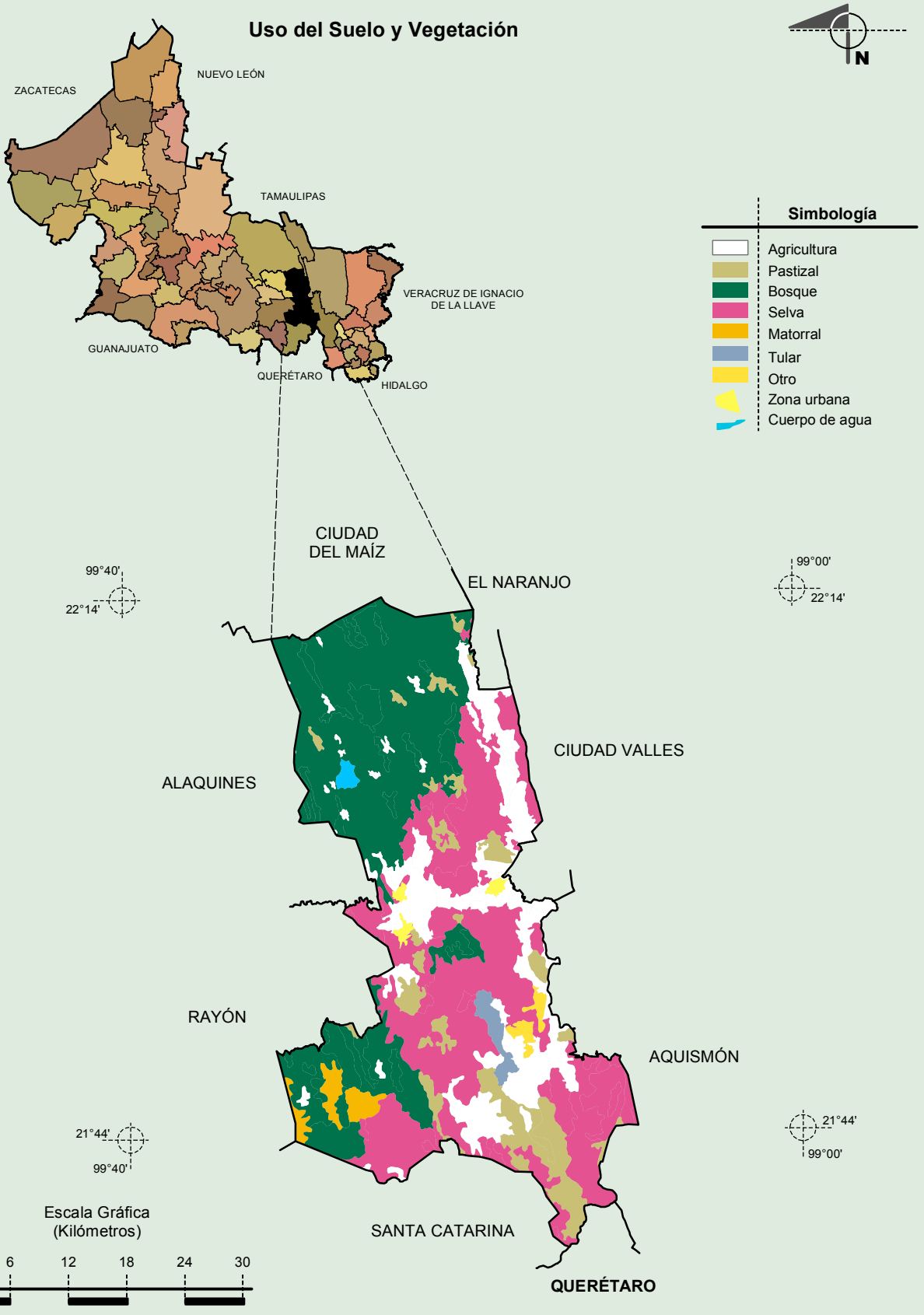

Fuente: INEGI. Marco Geoestadístico Municipal 2010, versión 4.3.
INEGI. Conjunto de Datos Vectoriales de Uso del Suelo y Vegetación Serie III Escala 1:250 000.
INEGI. Información Topográfica Digital Escala 1:250 000 serie III.

INEGI. Compendio de información geográfica municipal 2010. Tamasopo, San Luis Potosí. 2010