Instituto Nacional de Estadística y Geografía



Compendio de información geográfica municipal 2010

Rayón

Sonora

INSTITUTO NACIONAL
DE ESTADÍSTICA Y GEOGRAFÍA

Compendio de información geográfica municipal de los Estados Unidos Mexicanos
Rayón, Sonora
clave geoestadística 26050

	Coordenadas y altitud	Colindancias	Otros datos
Ubicación geográfica	Entre los paralelos 29° 34' y 29° 57' de latitud norte; los meridianos 110° 19' y 110° 44' de longitud oeste; altitud entre 500 y 1 700 m.	Colinda al norte con los municipios de Carbó, Opodepe, Huépac y San Felipe de Jesús; al este con los municipios de San Felipe de Jesús, Aconchi y Ures; al sur con los municipios de Ures y San Miguel de Horcasitas; al oeste con los municipios de San Miguel de Horcaditas y Carbó.	Ocupa el 0.49% de la superficie del estado. Cuenta con 74 localidades y una población total de 1 599 habitantes. http://mapserver.inegi.org.mx/mgn2k/; resultado del censo 2010.

	Provincia	Subprovincia	Sistemas de topoformas
Fisiografía	Llanura Sonorense (65.00%), Sierra Madre Occidental (35.00%).	Sierras y Llanuras Sonorenses (65.00%), Sierras y Valles del Norte (35.00%).	Sierra alta (34.99%), Sierra escarpada compleja (32.18%), Valle típico (18.64%), Lomerío complejo (8.73%), Lomerío típico (4.29%), Lomerío complejo con mesetas (1.16%) y Lomerío con cañadas (0.01%).

	Rango de temperatura	Rango de precipitación	Clima
Clima	16 - 22°C.	300 - 700 mm.	Seco semicálido (83.77%), semiseco semicálido (12.36%), semiseco templado (3.51%), muy seco semicálido (0.36%).

	Periodo	Roca	Sitios de interés
Geología	Cretácico (30.21%), Terciario (28.55%), Oligoceno-Mioceno-Terciario (26.64%), Cuaternario (8.33%), No definido (4.18%), Paleógeno (1.54%), No aplicable (0.32%), Neógeno (0.11%).	Sedimentaria: conglomerado (27.89%), caliza (2.39%), arenisca (2.17%), lutita-arenisca (0.66%). Ígnea intrusiva: granito (29.04%). Ígnea extrusiva: riolita-toba ácida (24.15%), toba ácida (2.37%), andesita (1.94%), brecha volcánica ácida (0.28%), riolita (0.12%), riodacita (0.11%), basalto (0.11%). Suelo: aluvial (8.33%). Metamórfica: cuarcita (0.30%) y No aplicable (0.02%).	Minas: oro y tungsteno.

Nota: el porcentaje faltante corresponde a Zona Urbana con (0.12%)

INEGI. Compendio de información geográfica municipal 2010. Rayón, Sonora. 2010

Edafología	Suelo dominante
	Leptosol (47.68%), Regosol (36.96%), Fluvisol (8.65%), Calcisol (4.90%), Cambisol (1.48%) y Planosol (0.21%).

Nota: el porcentaje faltante corresponde a Zona Urbana con (0.12%)

Hidrografía	Región hidrológica	Cuenca	Subcuenca	Corrientes de agua	Cuerpos de agua
	Sonora Sur (100%).	R. Sonora (100%).	R. San Miguel (82.92%), R. Zanjón (13.08%), R. Sonora-Banámichi (4.00%).	Intermitentes: El Palmar, El Saucito, El Taray, El Tepehuaje, El Viche, ELTarais, Jesús María, La Casita, Las Moritas, Lo de Cruz, Los Cajoncitos, Los Lobos, Los Mechudos, Nacaméri, San Benito, San miguel de Horcasitas. Perennes: San Miguel de Horcasitas.	No disponibles.

Uso del suelo y vegetación	Uso del suelo	Vegetación
	Agricultura (3.94%) y zonas urbanas (0.12%).	Selva (70.85%), matorral (12.96%), mezquital (6.14%), bosque (5.40%), pastizal (0.57%).

Nota: el porcentaje faltante corresponde a NA con (0.02%)

Uso potencial de la tierra	Agrícola	Pecuario
	Para la agricultura mecanizada continua (5.83%) No apta para la agricultura (94.05%).	Para el desarrollo de praderas cultivadas (5.82%). Para el aprovechamiento de la vegetación natural diferente del pastizal (25.40%). Para el aprovechamiento de la vegetación natural únicamente por el ganado caprino (68.66%).

Nota: el porcentaje faltante corresponde a Zona Urbana con (0.12%)

Zona urbana	La zona urbana está creciendo sobre rocas sedimentarias del Cuaternario y rocas intrusivas del Cretácico en valle típico; sobre áreas donde originalmente había suelos denominados Cambisol, Fluvisol y Regosol; tiene clima seco semicálido y está creciendo sobre terrenos previamente ocupados por matorrales, agricultura y selva.

Zonas arqueológicas y monumentos históricos	No disponible.

Fuente: ***www.inafed.gob.mx/wb2/ELOCAL/ELOC_Enciclopedia***

Hablantes de lengua indígena	Dialecto	Número de personas
	Mayo y No especificado.	10.

Fuente: **INEGI. Sonora.** ***II Conteo de Población y Vivienda, 2005. Tabulados básicos***

Cultura popular	Artesanías	Gastronomía	Música
	Se fabrican petates de palma, cestos (guaris), escobas, reatas, etcétera.	Alimentos: es un lugar famoso por sus quesos.	No disponible.

Fuente: ***www.inafed.gob.mx/wb2/ELOCAL/ELOC_Enciclopedia***

Localidades e Infraestructura para el Transporte

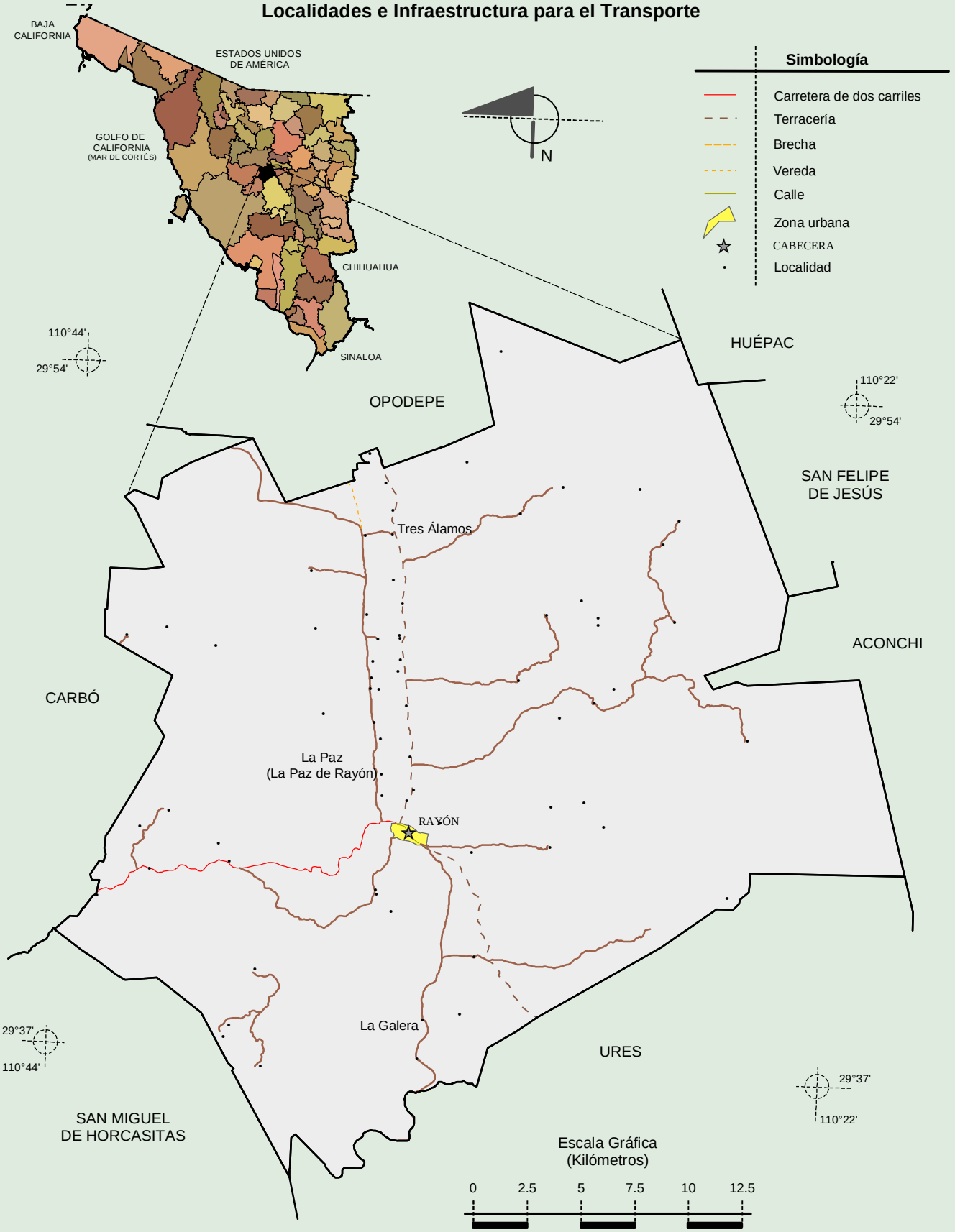

Fuente: INEGI. *Marco Geoestadístico 2010, versión 4.3.*
INEGI. Información Topográfica Digital Escala 1:250 000 serie III.

INEGI. Compendio de información geográfica municipal 2010. Rayón, Sonora. 2010

Relieve

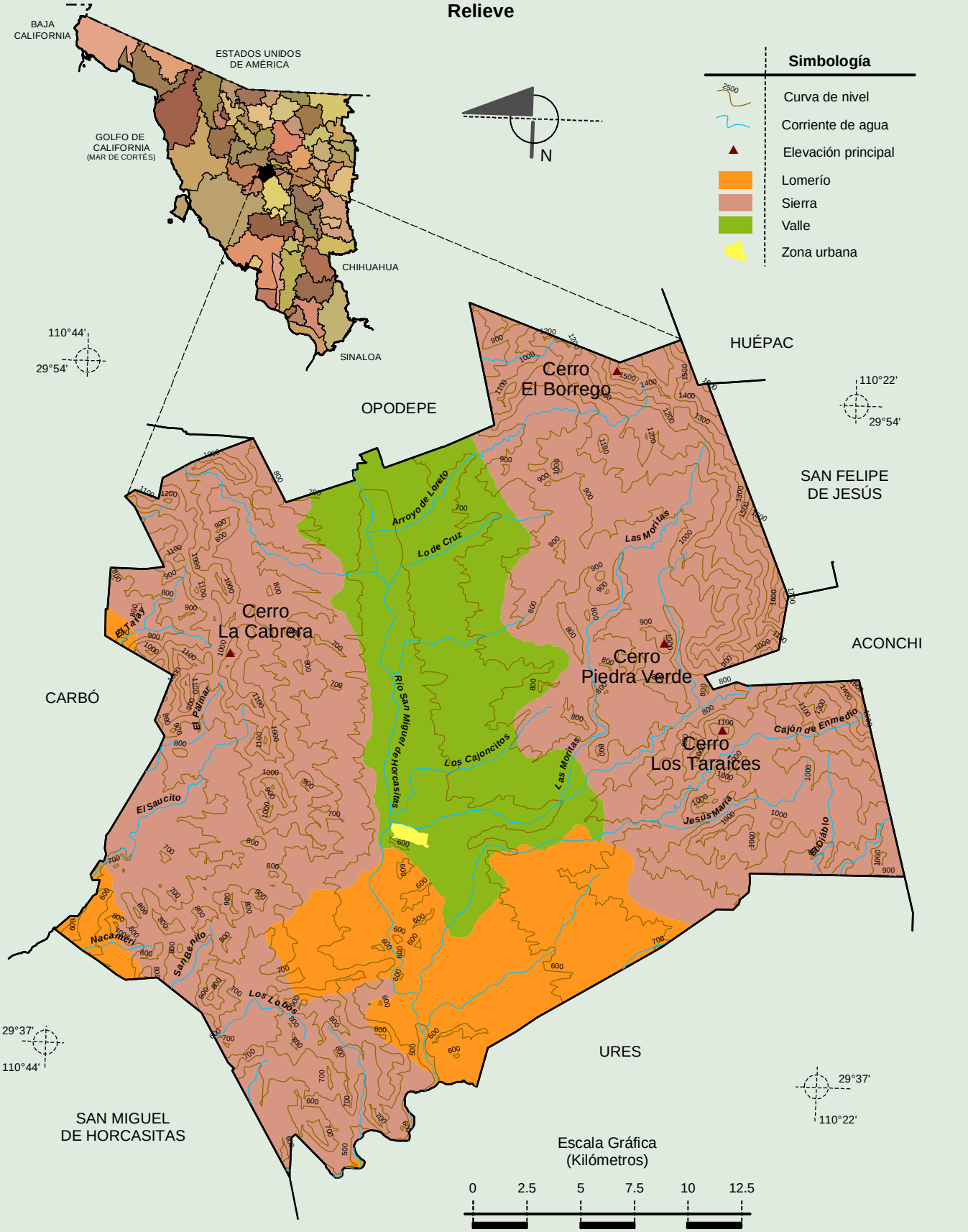

Fuente: INEGI. *Marco Geoestadístico 2010, versión 4.3.*
INEGI. Información Topográfica Digital Escala 1:250 000 serie II y serie III.
INEGI. Continuo Nacional del Conjunto de Datos Geográficos de la Carta Fisiográfica 1:1 000 000, serie I.
INEGI-CONAGUA. 2007.Mapa de la Red Hidrográfica Digital de México escala 1:250 000. México.

INEGI. Compendio de información geográfica municipal 2010. Rayón, Sonora. 2010

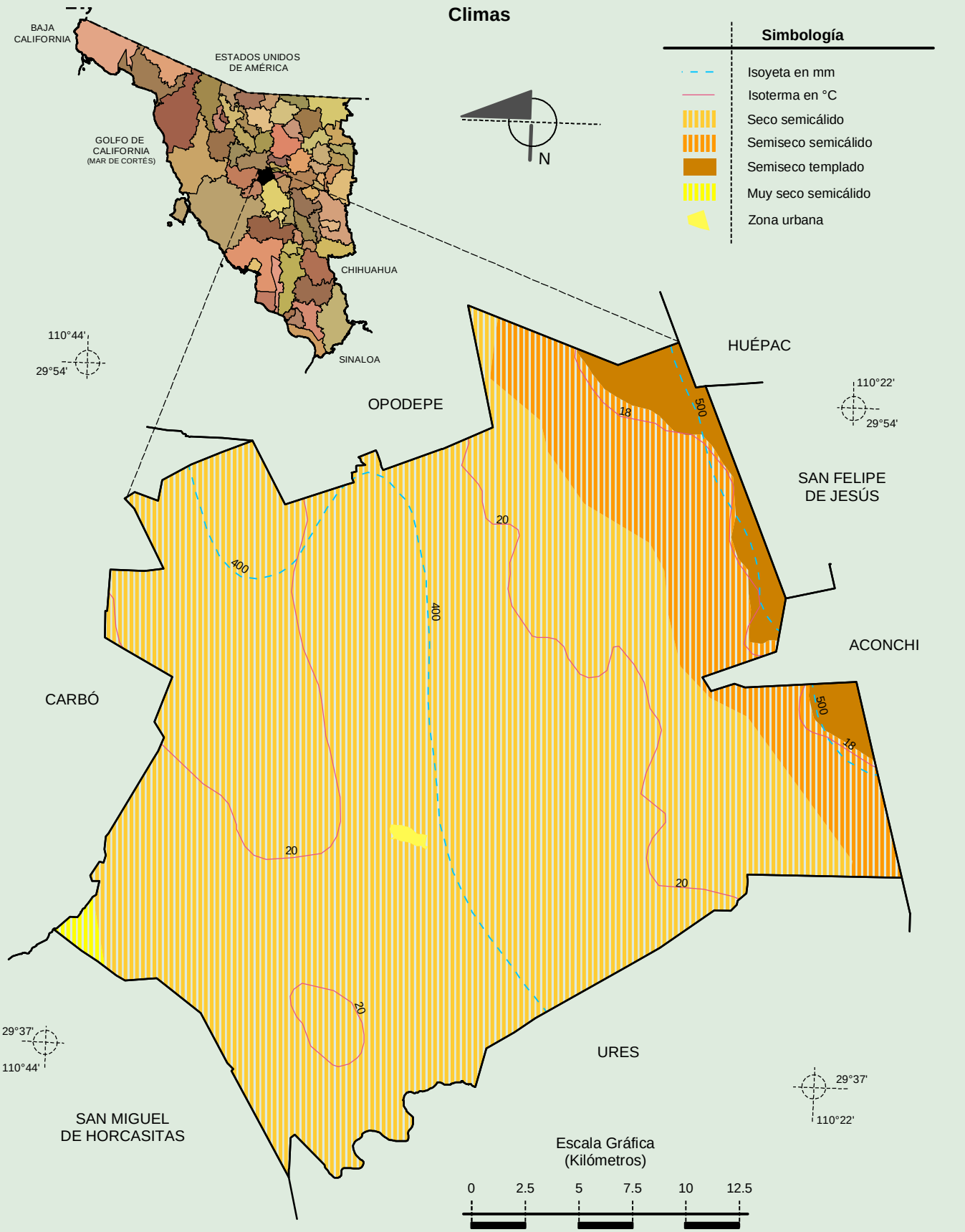

Fuente: INEGI. *Marco Geoestadístico 2010, versión 4.3.*
INEGI. Continuo Nacional del Conjunto de Datos Geográficos de las Cartas de Climas, Precipitación Total Anual y Temperatura Media Anual 1:1 000 000, serie I.
INEGI. Información Topográfica Digital Escala 1:250 000 serie III.

INEGI. Compendio de información geográfica municipal 2010. Rayón, Sonora. 2010

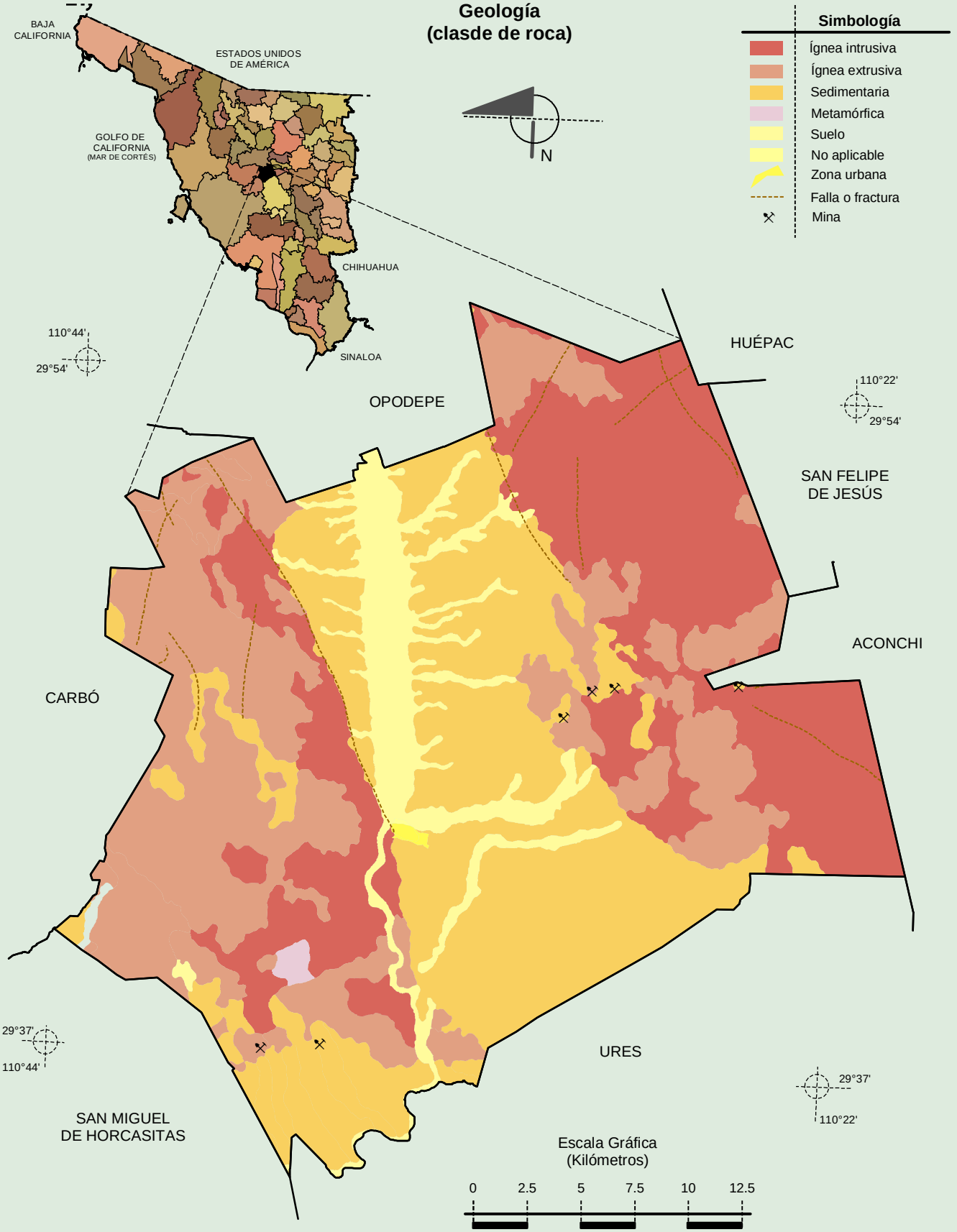

Fuente: INEGI. *Marco Geoestadístico 2010, versión 4.3.*
INEGI. Continuo Nacional del Conjunto de Datos Geográficos de la Carta Geológica 1:250 000, serie I.
INEGI. Información Topográfica Digital Escala 1:250 000 serie III.

INEGI. Compendio de información geográfica municipal 2010. Rayón, Sonora. 2010

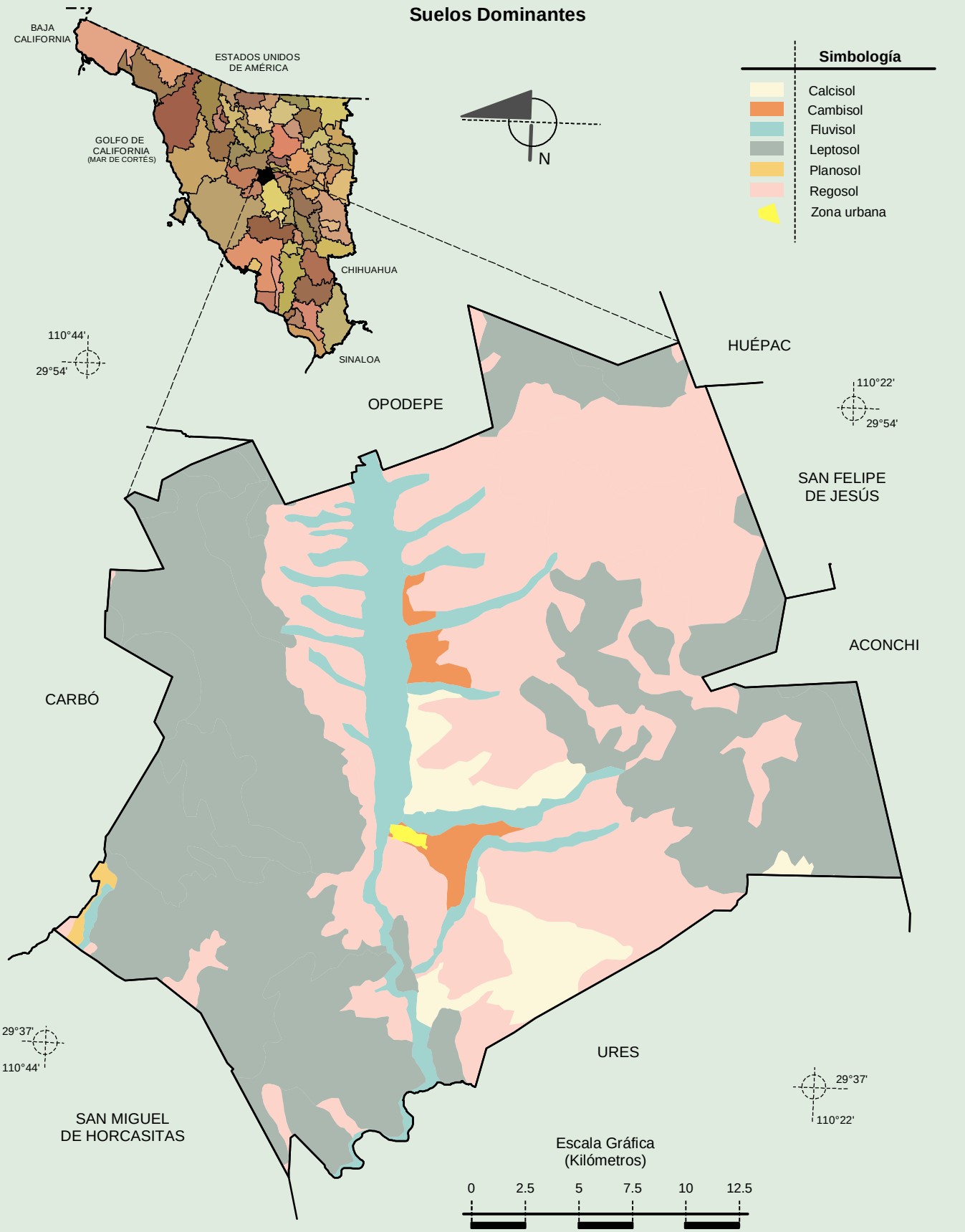

Fuente: INEGI. *Marco Geoestadístico 2010, versión 4.3.*
INEGI. Conjunto de Datos Vectorial Edafológico, Escala 1:250 000, Serie II (Continuo Nacional).
INEGI. Información Topográfica Digital Escala 1:250 000, serie III.

INEGI. Compendio de información geográfica municipal 2010. Rayón, Sonora. 2010

Uso del Suelo y Vegetación

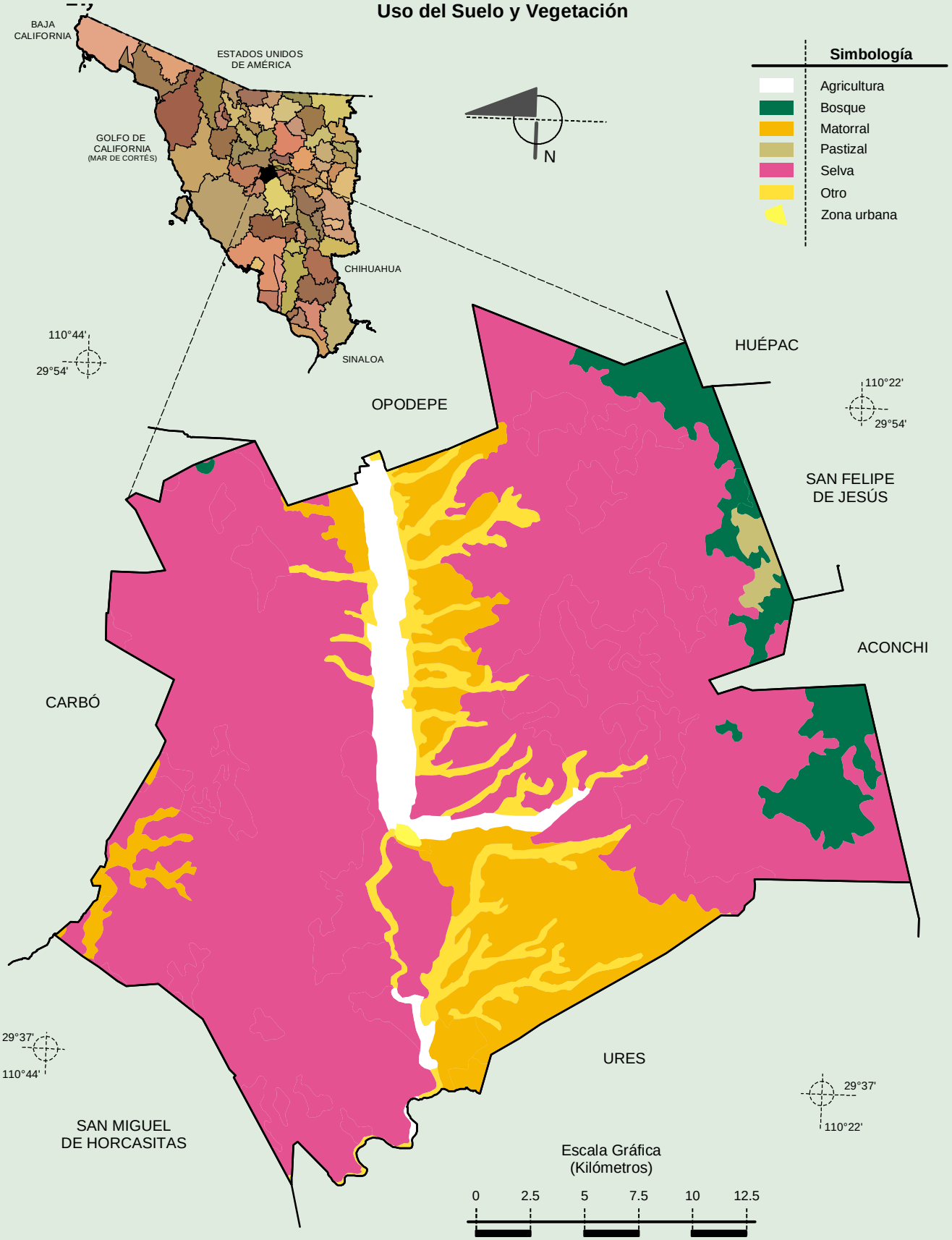

Fuente: INEGI. *Marco Geoestadístico 2010, versión 4.3.*
INEGI. Conjunto de Datos Vectoriales de Uso del Suelo y Vegetación Serie III Escala 1:250 000.
INEGI. Información Topográfica Digital Escala 1:250 000 serie III.

INEGI. Compendio de información geográfica municipal 2010. Rayón, Sonora. 2010