

Instituto Nacional de Estadística y Geografía



Compendio de información geográfica municipal 2010

San Luis Río Colorado

Sonora



INSTITUTO NACIONAL
DE ESTADÍSTICA Y GEOGRAFÍA

Compendio de información geográfica municipal de los Estados Unidos Mexicanos San Luis Río Colorado, Sonora clave geoestadística 26055

| | Coordenadas y altitud | Colindancias | Otros datos |
|-----------------------------|--|---|---|
| Ubicación geográfica | Entre los paralelos 31° 29' y 32° 29' de latitud norte; los meridianos 113° 32' y 115° 03' de longitud oeste; altitud entre 100 y 800 m. | Colinda al norte con el estado de Baja California y los Estados Unidos de América; al este con los Estados Unidos de América y el municipio de Puerto Peñasco; al sur con el municipio de Puerto Peñasco y el Golfo de California; al oeste con el Golfo de California y los Estados Unidos de América. | Ocupa el 4.96% de la superficie del estado. Cuenta con 574 localidades y una población total de 178 380 habitantes. http://mapserver.inegi.org.mx/mgn2k/ ; resultado del censo 2010. |

| | Provincia | Subprovincia | Sistemas de topoformas |
|--------------------|---------------------------|--|---|
| Fisiografía | Llanura Sonorense (100%). | Desierto de Altar (92.05%), Sierras y Llanuras Sonorenses (7.41%) y Sierra del Pinacate (0.54%). | Campo de dunas típico (61.37%), Campo de dunas con lomerío (16.09%), Llanura deltaica salina (6.46%), Llanura deltaica inundable y salina (4.93%), Bajada con lomerío (3.83%), Sierra escarpada (2.00%), Llanura costera con ciénegas salina (1.75%), Sierra escarpada con llanuras (1.29%), Lomerío con cañadas (0.69%) y Meseta con cráteres (0.54%). |

Nota: el porcentaje faltante corresponde a NA con (1.05%)

| | Rango de temperatura | Rango de precipitación | Clima |
|--------------|----------------------|------------------------|---|
| Clima | 18 - 24°C. | 100 - 200 mm. | Muy seco semicálido (91.70%), Muy seco muy cálido y cálido (8.30%). |

| | Periodo | Roca | Sitios de interés |
|-----------------|---|---|--|
| Geología | Cuaternario (94.67%), Terciario (1.42%), Cretácico (0.37%), no aplica (2.50%). y no definido (0.01%). | Suelo: eólico (69.44%), aluvial (23.29%), lacustre (0.40%), palustre (0.22%), litoral (0.03%). Ígnea intrusiva: granito (1.32%), granodiorita-tonalita (0.28%), tonalita (0.02%). Sedimentaria: arenisca (1.10%), conglomerado (0.30%), caliza (0.01%). | Banco de material: arena, industrial y mampostería. Mina: halita. |

| | | | |
|--|--|--|--|
| | | Metamórfica: gneis (1.10%), mármol (0.01%) y No aplicable (0.16%). Ígnea extrusiva: basalto (1.02%), brecha volcánica básica (0.25%), dacita (0.02%). | |
|--|--|--|--|

Nota: el porcentaje faltante corresponde a Zona Urbana con (0.80%) y Cuerpos de Agua con (0.23%)

| | |
|-------------------|---|
| Edafología | Suelo dominante |
| | Arenosol (77.09%), Solonchak (8.98%), Regosol (6.87%), Leptosol (3.08%), Fluvisol (1.42%), Cambisol (0.84%), Solonetz (0.44%) y Calcisol (0.04%). |

Nota: el porcentaje faltante corresponde a Zona Urbana con (0.80%), Cuerpos de Agua (0.23%) y NA con (0.21%)

| | Región hidrológica | Cuenca | Subcuenca | Corrientes de agua | Cuerpos de agua |
|--------------------|---|---|---|---|------------------|
| Hidrografía | Sonora Norte (83.31%), Río Colorado (16.69%). | Desierto de Altar-R. Bamori (83.30%), Bacanora Mejorada (16.61%), Río Colorado (0.09%). | Desierto de Altar C. Sánchez-Mejorada (12.37%), C. Bacanora-Monumentos (4.24%), Río Colorado (0.06%), R. Bajo Río colorado (0.03%). | Perenne: Río Bacanora, Barroten (Margen Izquierdo), Río Colorado, Colorado Meandros, Sonora, Wellton (Sánchez Tabeada) y Zacatecas. Intermitente: El Tapón. | Perenne (0.23%). |

| | | |
|-----------------------------------|--|---|
| Uso del suelo y vegetación | Uso del suelo | Vegetación |
| | Agricultura (4.07%), acuícola (0.14%) y zonas urbanas (0.80%). | Matorral (85.02%), vegetación ahófila (0.88%), tular (0.21%), vegetación de galería (0.05%), pastizal (0.01%) y bosque (0.01%). |

Nota: el porcentaje faltante corresponde a Cuerpos de Agua (0.23%) y NA con (8.58%)

| | | |
|-----------------------------------|--|---|
| Uso potencial de la tierra | Agrícola | Pecuario |
| | Para la agricultura mecanizada continua (48.35%). Para la agricultura con tracción animal continua (1.87%). Para La agricultura manual estacional (0.02%). No aptas para la agricultura (48.73%). | Para el desarrollo de praderas cultivadas (48.35%). Para el aprovechamiento de la vegetación natural diferente del pastizal (2.50%). Para el aprovechamiento de la vegetación natural únicamente por el ganado caprino (0.42%). No apta para el aprovechamiento pecuario (47.70%). |

Nota: el porcentaje faltante corresponde a Zona Urbana con (0.80%) y Cuerpos de Agua (0.23%)

| | |
|--------------------|--|
| Zona urbana | Las zonas urbanas están creciendo sobre suelos del Cuaternario, en campo de dunas típico y llanura deltaica salina; sobre áreas donde originalmente había suelos denominados Arenosol, Regosol y Fluvisol; tienen clima muy seco muy cálido y cálido y muy seco semicálido y están creciendo sobre terrenos previamente ocupados por matorrales y agricultura. |
|--------------------|--|

| | |
|--|----------------|
| Zonas arqueológicas y monumentos históricos | No disponible. |
|--|----------------|

Fuente: www.inafed.gob.mx/wb2/ELOCAL/ELOC_Enciclopedia

| Hablantes de lengua indígena | Dialecto | Número de personas |
|-------------------------------------|--|--------------------|
| | Chocho, Chontal, Cora, Cucapá y no especificado. | 684. |

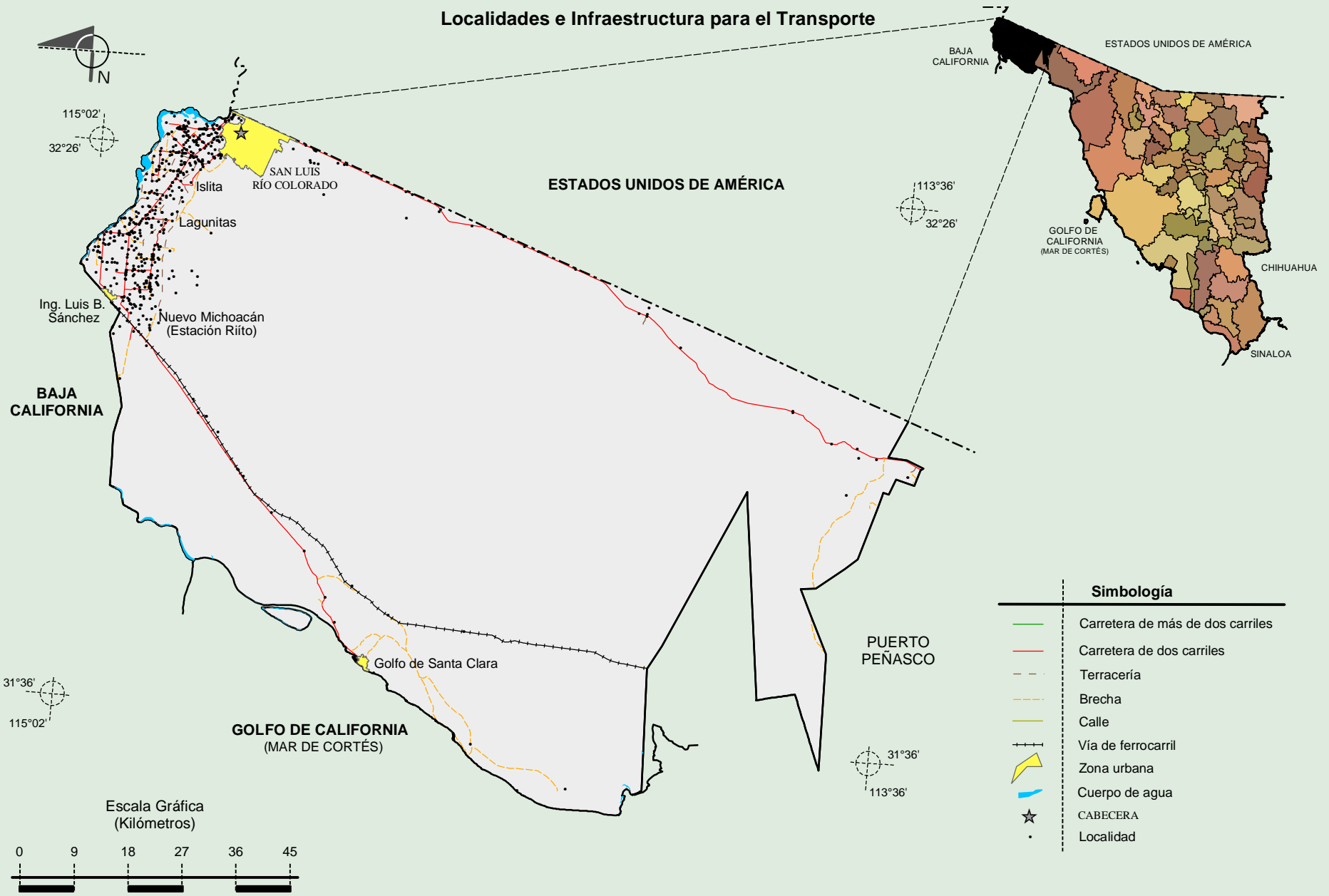
Fuente: INEGI. Sonora. *II Censo de Población y Vivienda, 2005. Tabulados básicos*

| Cultura popular | Artesanías | Gastronomía | Música |
|------------------------|----------------|----------------|----------------|
| | No disponible. | No disponible. | No disponible. |

Fuente: www.inafed.gob.mx/wb2/ELOCAL/ELOC_Enciclopedia

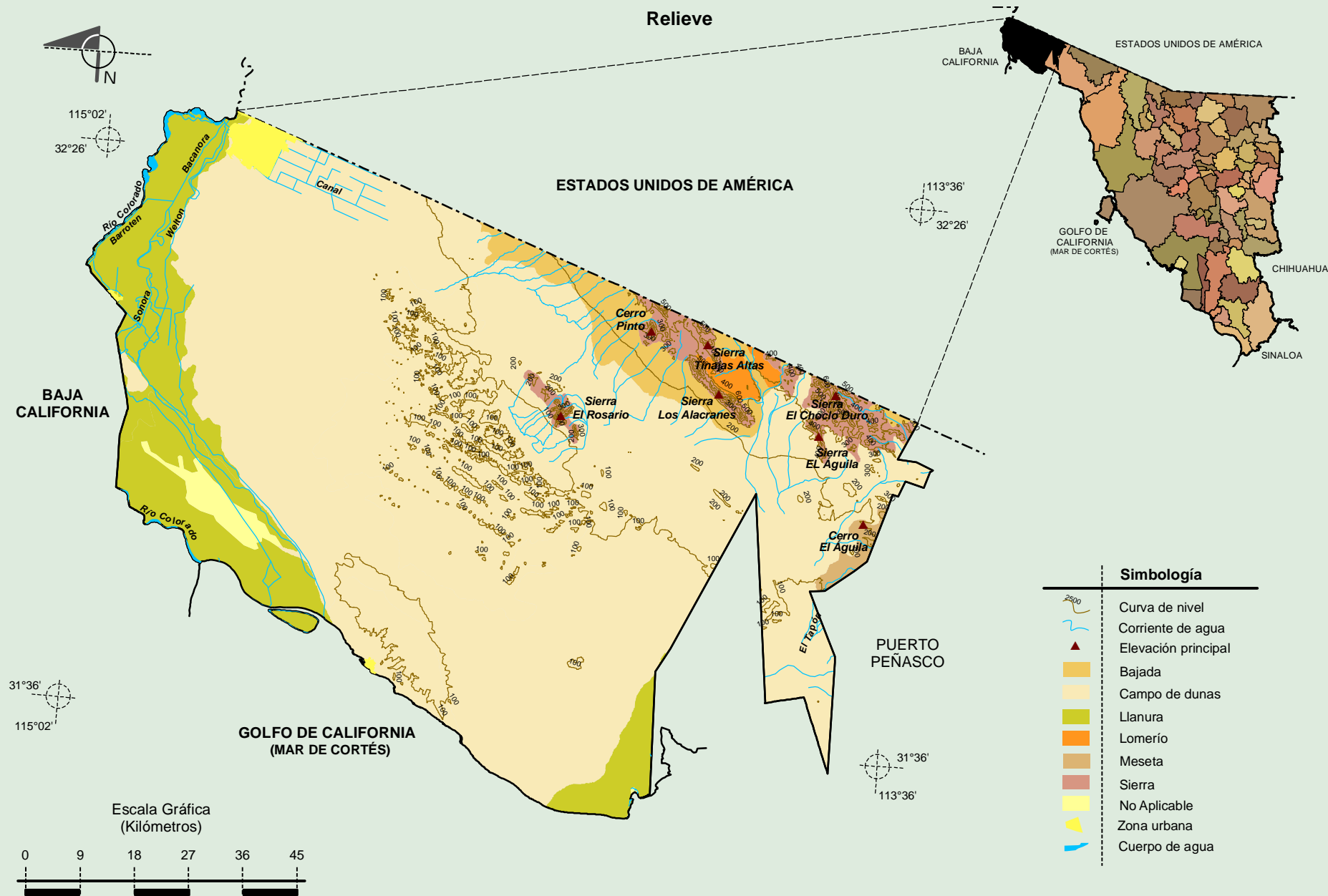
**Compendio de información geográfica municipal de los Estados Unidos Mexicanos
San Luis Río Colorado, Sonora**

Localidades e Infraestructura para el Transporte



Fuente: INEGI. Marco Geoestadístico 2010, versión 4.3.
INEGI. Información Topográfica Digital Escala 1:250 000 serie III.

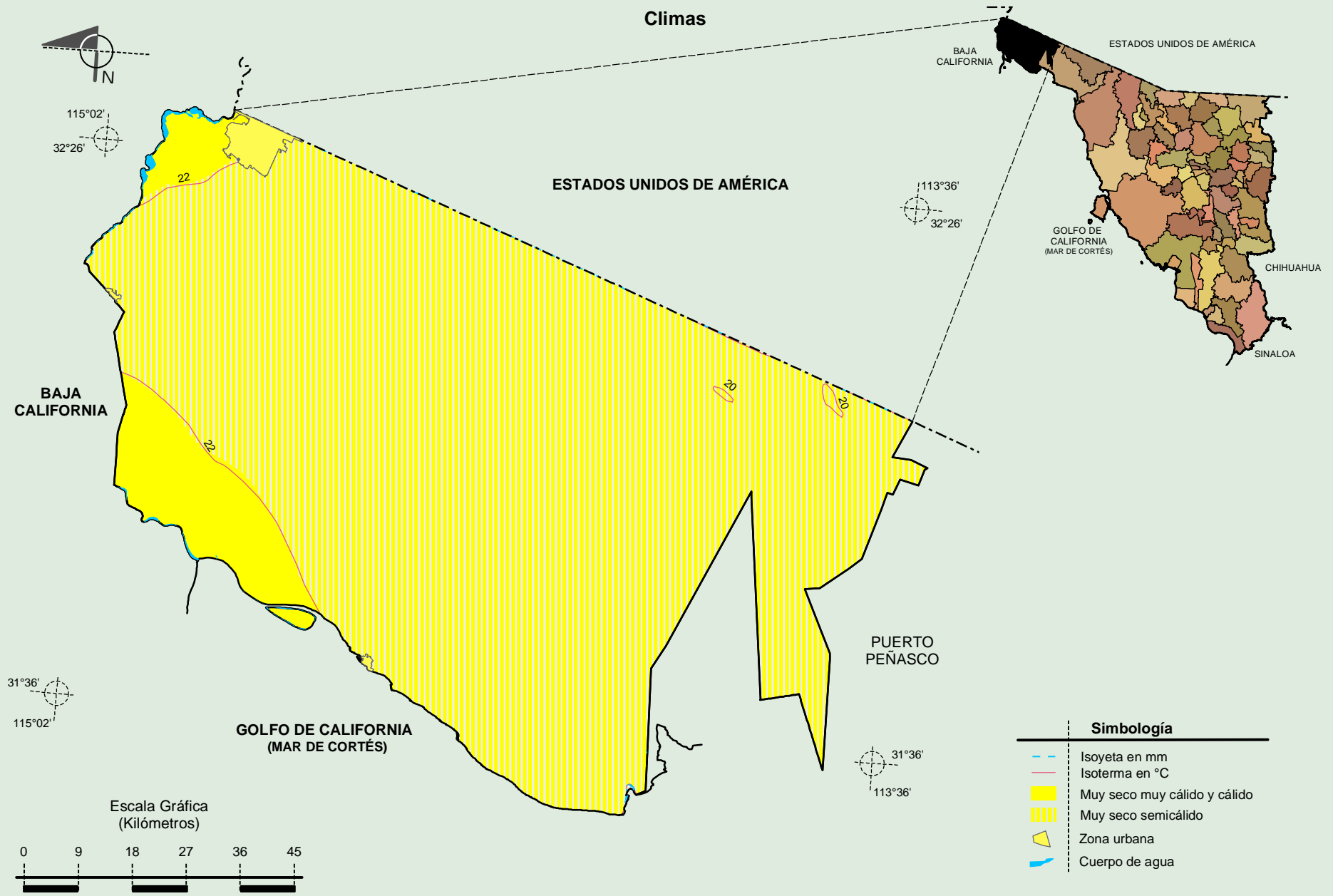
**Compendio de información geográfica municipal de los Estados Unidos Mexicanos
San Luis Río Colorado, Sonora**



Fuente: INEGI. Marco Geoestadístico 2010, versión 4.3.
 INEGI. Continuo Nacional del Conjunto de Datos Geográficos de la Carta Fisiográfica 1:1 000 000, serie I.
 INEGI. Información Topográfica Digital Escala 1:250 000 serie II y serie III.
 INEGI-CONAGUA. 2007. Mapa de la Red Hidrográfica Digital de México escala 1:250 000. México.

**Compendio de información geográfica municipal de los Estados Unidos Mexicanos
San Luis Río Colorado, Sonora**

Climas



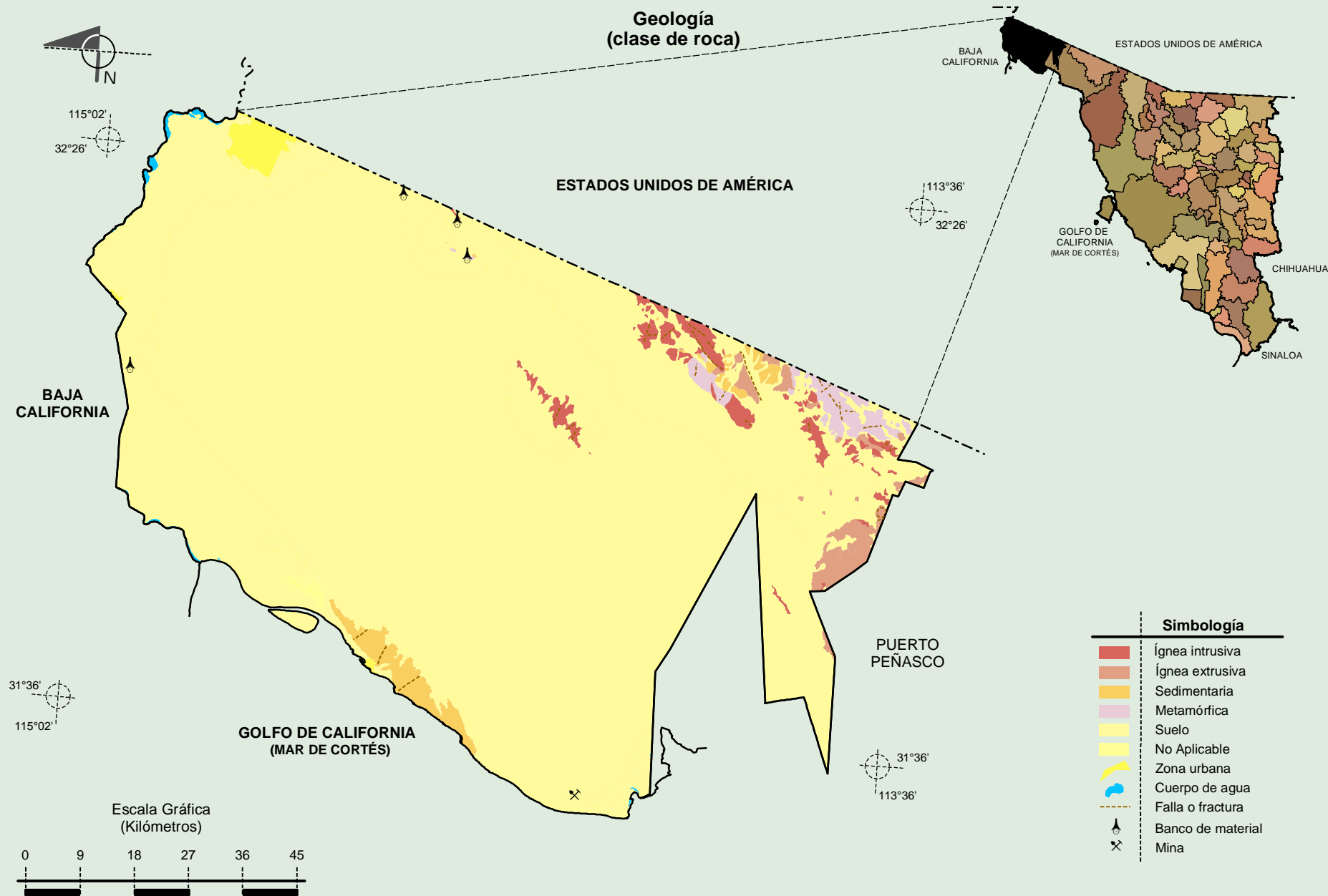
| Simbología | |
|------------|------------------------------|
| | Isoyeta en mm |
| | Isoterma en °C |
| | Muy seco muy cálido y cálido |
| | Muy seco semicálido |
| | Zona urbana |
| | Cuerpo de agua |

Fuente: INEGI. Marco Geoestadístico 2010, versión 4.3.

INEGI. Continuo Nacional del Conjunto de Datos Geográficos de las Cartas de Climas, Precipitación Total Anual y Temperatura Media Anual 1:1 000 000, serie I.

INEGI. Información Topográfica Digital Escala 1:250 000 serie III.

**Compendio de información geográfica municipal de los Estados Unidos Mexicanos
San Luis Río Colorado, Sonora**



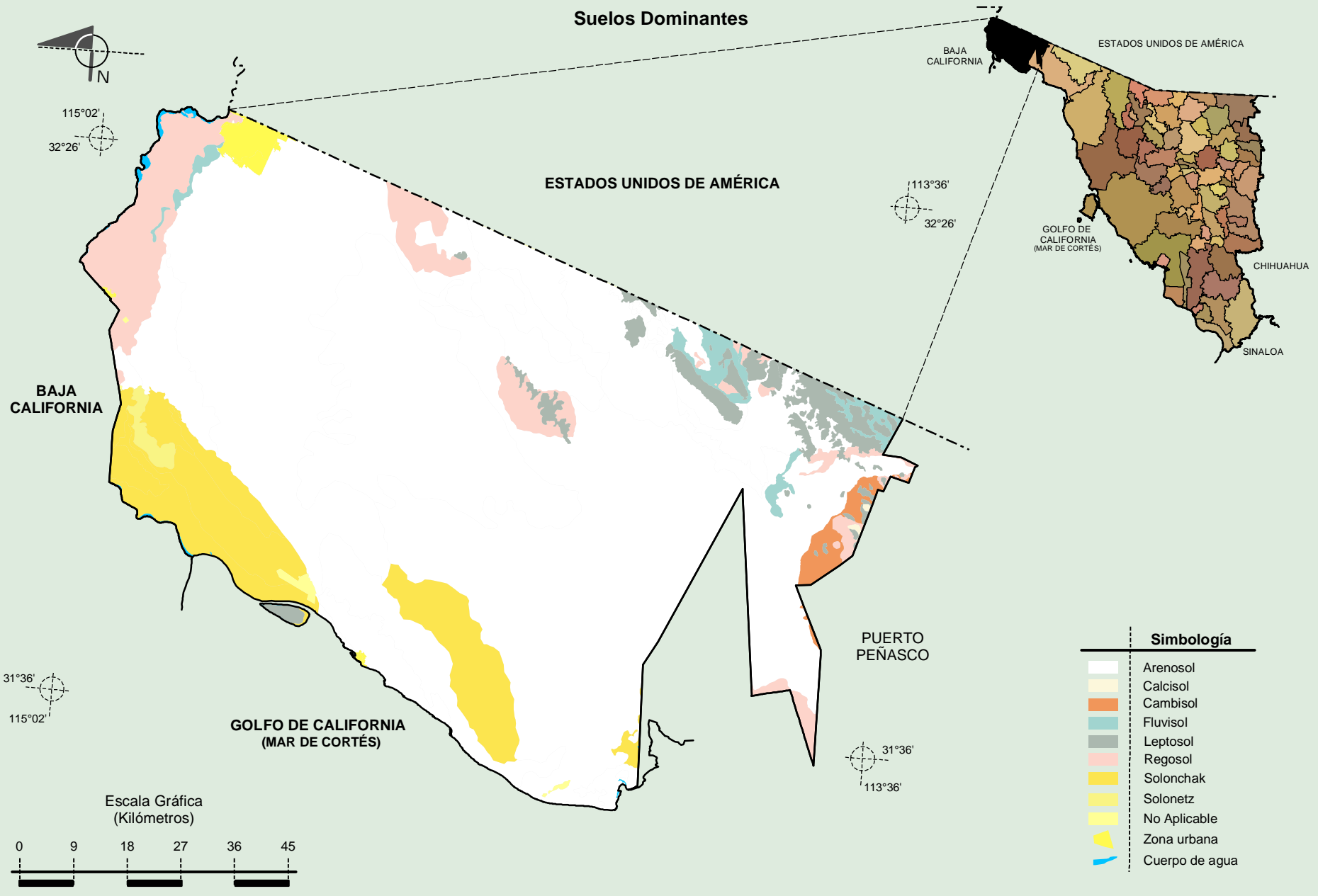
Fuente: INEGI. *Marco Geoestadístico 2010, versión 4.3.*

INEGI. Continuo Nacional del Conjunto de Datos Geográficos de la Carta Geológica 1:250 000, serie I.

INEGI. Información Topográfica Digital Escala 1:250 000 serie III.

**Compendio de información geográfica municipal de los Estados Unidos Mexicanos
San Luis Río Colorado, Sonora**

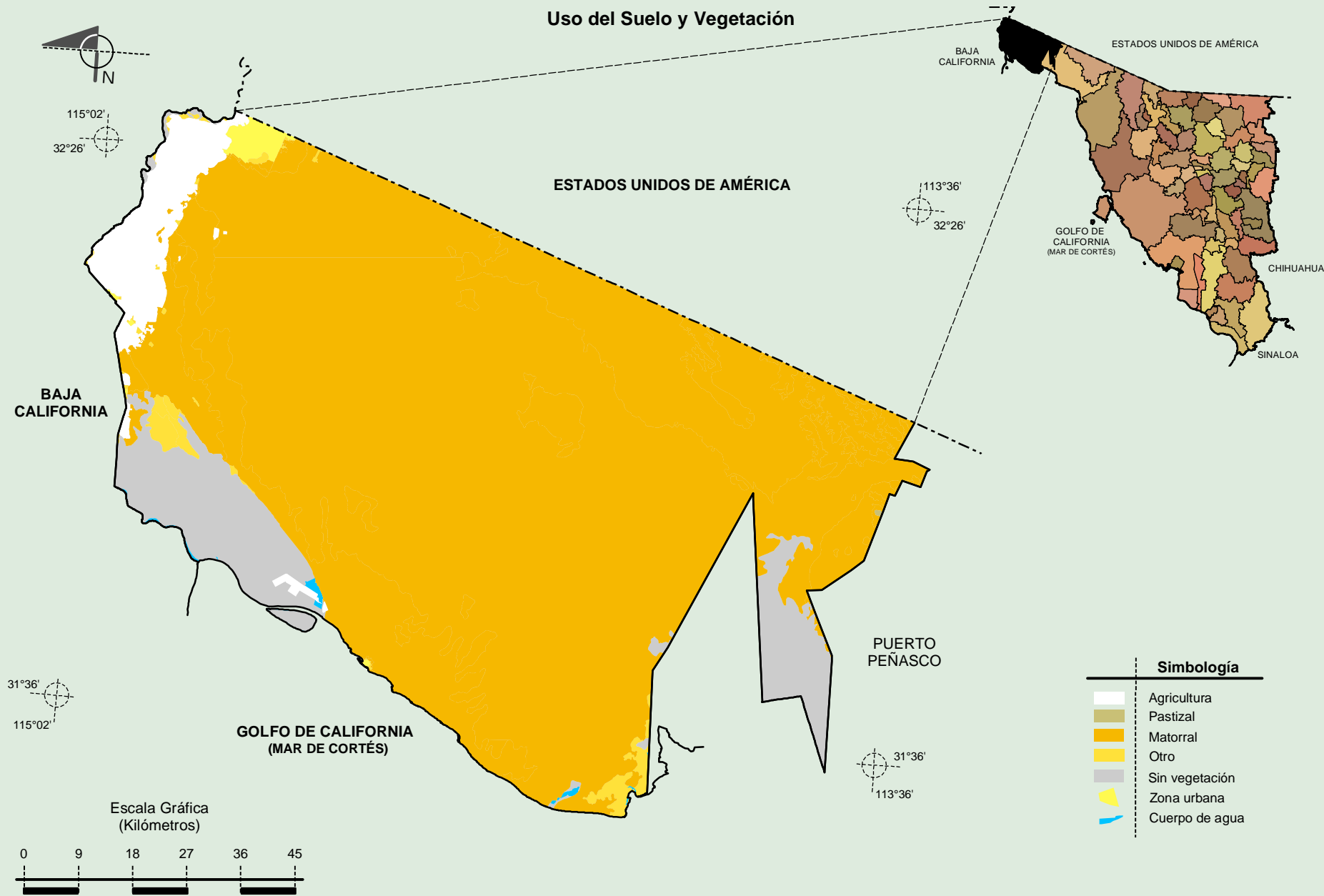
INEGI. Compendio de información geográfica municipal 2010. San Luis Río Colorado, Sonora. 2010



Fuente: INEGI. *Marco Geoestadístico 2010, versión 4.3.*
 INEGI. Conjunto de Datos Vectorial Edafológico, Escala 1:250 000, Serie II (Continuo Nacional).
 INEGI. Información Topográfica Digital Escala 1:250 000 serie III.

**Compendio de información geográfica municipal de los Estados Unidos Mexicanos
San Luis Río Colorado, Sonora**

Uso del Suelo y Vegetación



Fuente: INEGI. *Marco Geoestadístico 2010, versión 4.3.*
 INEGI. Conjunto de Datos Vectoriales de Uso del Suelo y Vegetación Serie III Escala 1:250 000.
 INEGI. Información Topográfica Digital Escala 1:250 000 serie III.