Instituto Nacional de Estadística y Geografía



Compendio de información geográfica municipal 2010

Cunduacán

Tabasco

INSTITUTO NACIONAL
DE ESTADÍSTICA Y GEOGRAFÍA

Compendio de información geográfica municipal de los Estados Unidos Mexicanos
Cunduacán, Tabasco
clave geoestadística 27006

	Coordenadas y altitud	Colindancias	Otros datos
Ubicación geográfica	Entre los paralelos 17°56' y 18°14' de latitud norte; los meridianos 93°01' y 93°25' de longitud oeste; altitud entre 0 y 100 m.	Colinda al norte con los municipios de Comalcalco y Jalpa de Méndez; al este con los municipios de Jalpa de Méndez, Nacajuca y Centro; al sur con los municipios de Centro, Cárdenas y el estado de Chiapas; al oeste con los municipios de Cárdenas y Comalcalco.	Ocupa el 2.42% de la superficie del estado. Cuenta con 115 localidades y una población total de 126 416 habitantes http://mapserver.inegi.org.mx/mgn2k/; resultado del censo 2010.

	Provincia	Subprovincia	Sistemas de topoformas
Fisiografía	Llanura Costera del Golfo Sur (100%)	Llanuras y Pantanos Tabasqueños (100%)	Llanura aluvial costera inundable (56.69%), Llanura aluvial costera (35.03%) y Llanura aluvial (8.28%)

	Rango de temperatura	Rango de precipitación	Clima
Clima	26 – 28°C	1 500 – 2 500 mm	Cálido húmedo con abundantes lluvias en verano (100%)

	Periodo	Roca	Sitios de interés
Geología	Cuaternario (98.17%)	Suelo: Palustre (49.00%) aluvial (43.60%) y lacustre (0.42%)	No disponible

Nota: el porcentaje faltante corresponde a Zona Urbana con (6.72%) y Cuerpos de Agua con (0.26%)

	Suelo dominante
Edafología	Gleysol (44.29%), Phaeozem (28.43%), Vertisol (17.87%) y Fluvisol (1.89%) y Cambisol (0.54%)

Nota: el porcentaje faltante corresponde a Zona Urbana con (6.72%) y Cuerpos de Agua con (0.26%)

	Región hidrológica	Cuenca	Subcuenca	Corrientes de agua	Cuerpos de agua
Hidrografía	Grijalva – Usumacinta (85.76%) y Coatzacoalcos (14.24%)	R. Grijalva – Villahermosa (85.76%) y R. Tonala y L. del Carmen y Machona (14.24%)	R. Samaria (39.34%), R. Cunduacan (23.52%), R. Cuxcuchapa (14.04%), L. Laguna del Carmen y Machona (8.70%), R. Carrizal (8.35%), R. Santa Ana (5.54%) y R. Viejo Mezcalapa (0.51%)	**Perennes:** Samaria, Nacajuca, Cuxcuchapa y El Bari. **Intermitentes:** Lechugal, Seco, El Batallón, Tular y El Muste.	**Perennes** (0.26%).

Uso del suelo y vegetación	Uso del suelo	Vegetación
	Pastizal cultivado (50.99%), agricultura (35.85%) y zona urbana (6.72%)	Tular (5.98%) y pastizal inducido (0.20%)

Nota: el porcentaje faltante corresponde a Cuerpos de Agua con (0.26%)

Uso potencial de la tierra	Agrícola	Pecuario
	Para la agricultura mecanizada continua (75.46%) Para la agricultura mecanizada estacional (3.10%) No aptas para la agricultura (21.44%)	Para el establecimiento de praderas cultivadas con maquinaria agrícola (79.43%) Para el aprovechamiento de la vegetación de pastizal (10.42%) No aptas para el uso pecuario (10.15%)

Zona urbana	Las zonas urbanas están creciendo sobre suelo del Cuaternario, en llanura aluvial costera inundable, llanura aluvial costera y llanura aluvial; sobre áreas donde originalmente había suelos denominados Phaeozem, Gleysol, Vertisol y Cambisol; tienen clima cálido húmedo con abundantes lluvias en verano, y están creciendo sobre terrenos previamente ocupados por pastizal y agricultura.

Zonas arqueológicas y monumentos históricos	Las Mirandillas Iglesia en ruinas ubicada en la antigua hacienda del presbítero José Eduardo de Cárdenas (1750) e Iglesia de la Virgen de la Natividad.- Ubicada en el centro de la ciudad. (siglo XVIII aproximadamente).

Fuente: ***www.inafed.gob.mx/wb2/ELOCAL/ELOC_Enciclopedia***

Hablantes de lengua indígena	Dialecto	Número de personas
	Chontal de Tabasco, Maya, Chol, Lenguas zapotecas, Lenguas mixtecas, Náhuatl, Mixe, Tzeltal, Tzotzil y Totonaca.	318

Fuente: **INEGI. Tabasco.** ***II Conteo de Población y Vivienda, 2005. Tabulados básicos.***

INEGI. Compendio de información geográfica municipal 2010. Cunduacán, Tabasco. 2010

	Artesanías	Gastronomía	Música
Cultura popular	Se elaboran diversos artículos de cerámica	Picadillo de pavo, barbacoa de res, pescado asado y frito, caldo de puchero, frijol con puerco y, tamalitos de chipilín y de frijol. Dulces de coco o pina. Bebidas de chorote y guanábana.	Marimba y tamborileros.

Fuente: ***www.inafed.gob.mx/wb2/ELOCAL/ELOC_Enciclopedia***

Localidades e Infraestructura para el Transporte

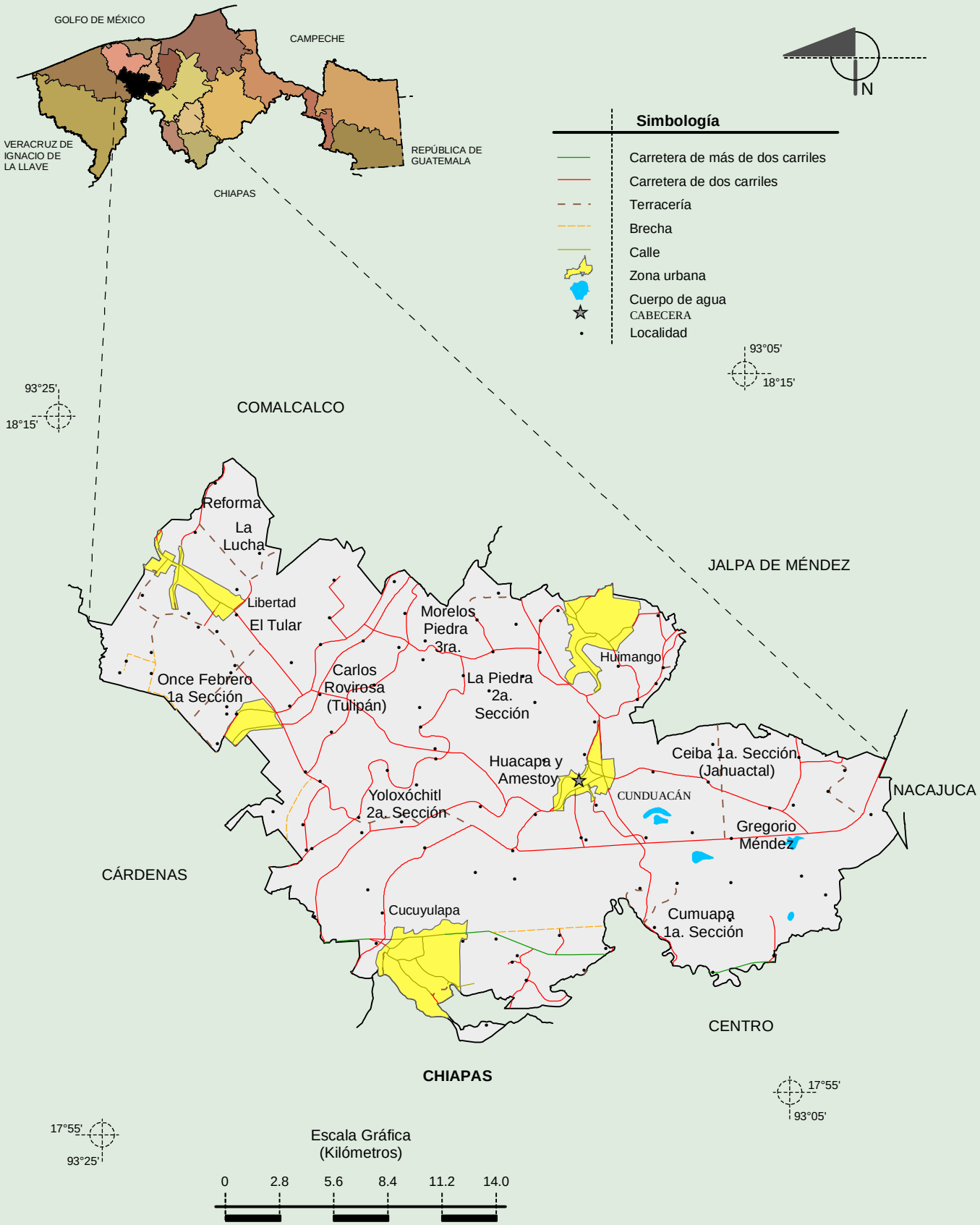

Fuente: INEGI. *Marco Geoestadístico 2010, Versión 4.3.*
INEGI. Información Topográfica Digital Escala 1:250 000 serie II y serie III.

INEGI. Compendio de información geográfica municipal 2010. Cunduacán, Tabasco. 2010

Relieve

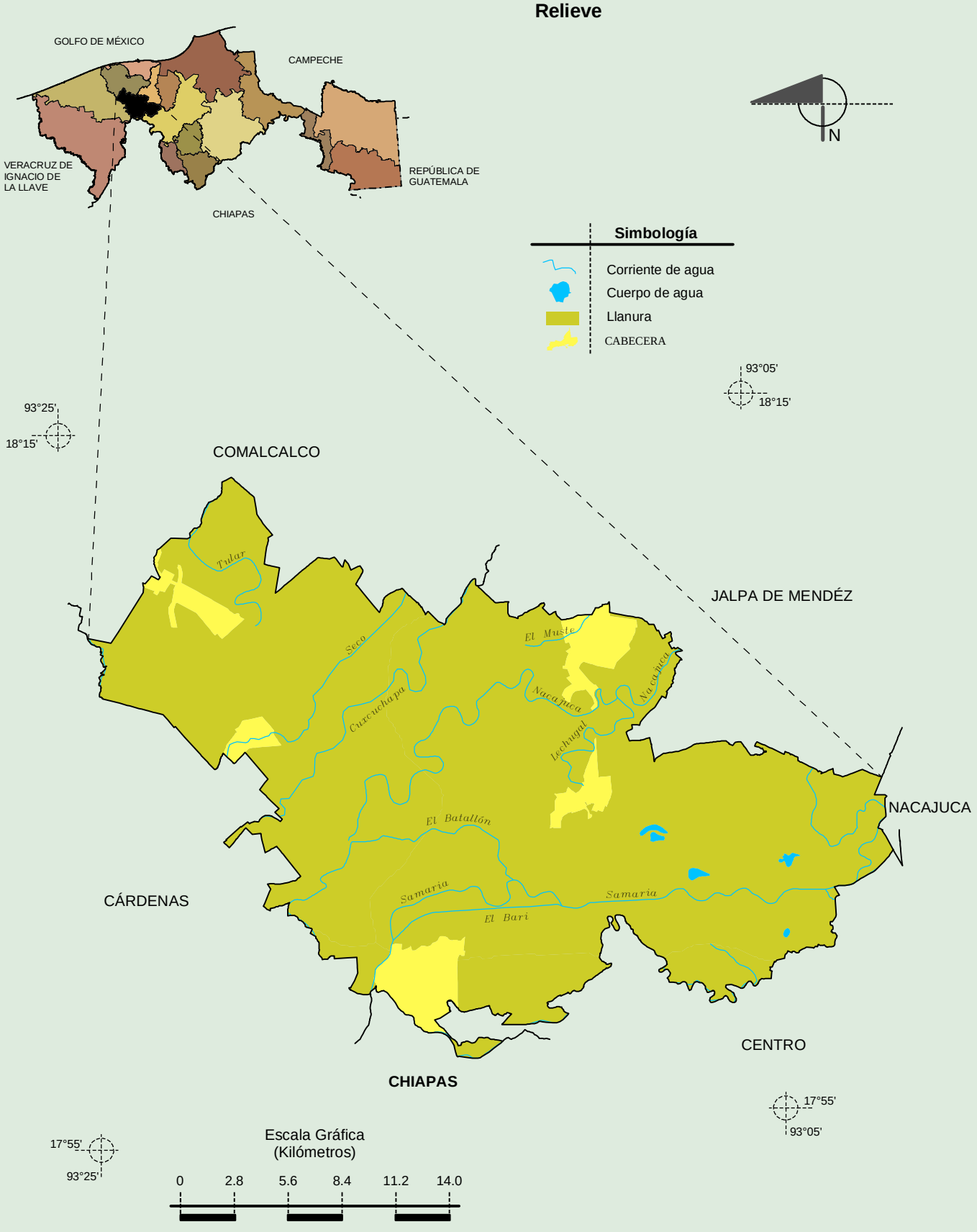

Fuente: INEGI. *Marco Geoestadístico 2010, Versión 4.3.*
INEGI. Información Topográfica Digital Escala 1:250 000 serie II y serie III.
INEGI. Continuo Nacional del Conjunto de Datos Geográficos de la Carta Fisiográfica 1:1 000 000, serie I.
INEGI-CONAGUA. 2007. Mapa de la Red Hidrográfica Digital de México escala 1:250 000. México.

INEGI. Compendio de información geográfica municipal 2010. Cunduacán, Tabasco. 2010

Suelos Dominantes

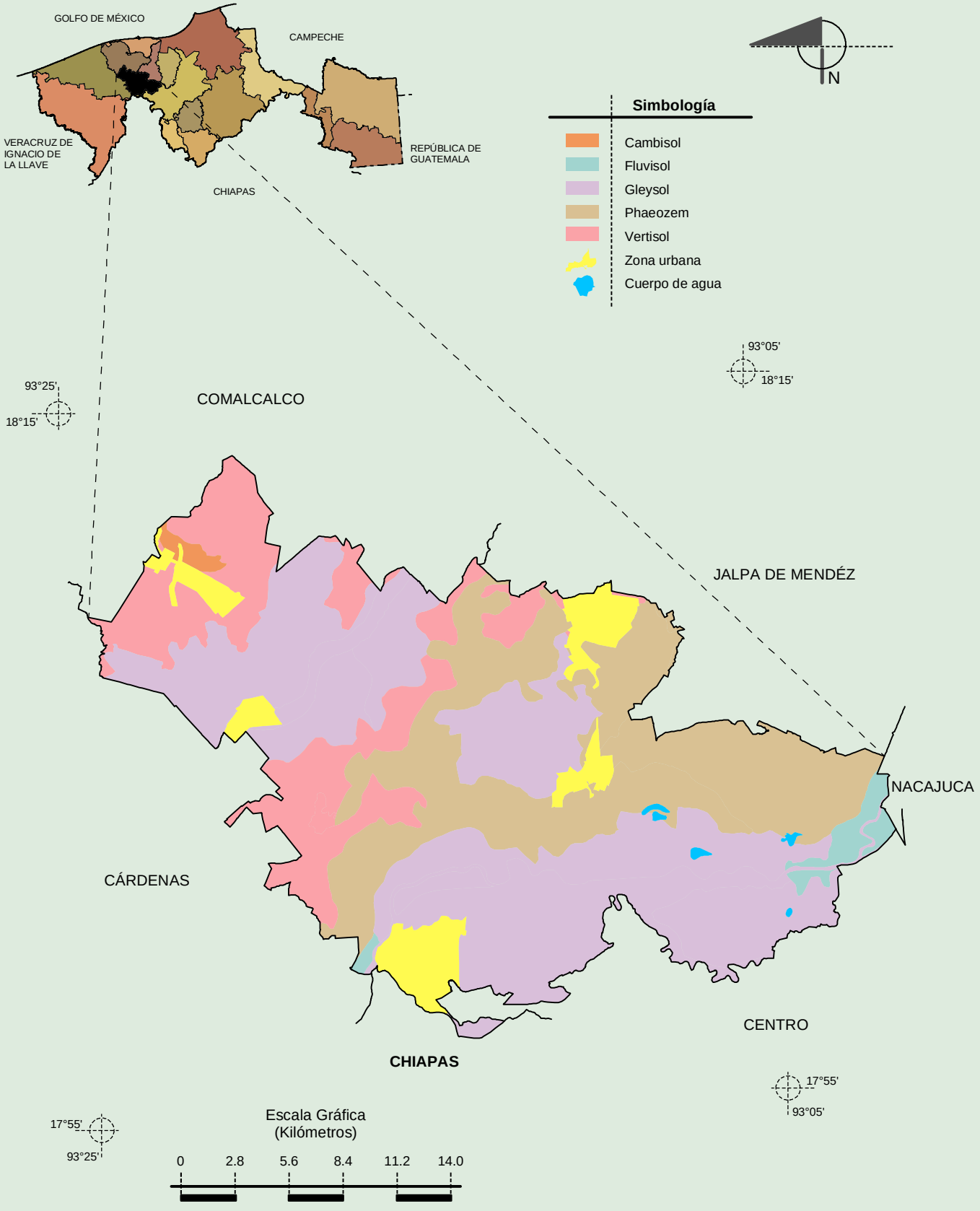

Fuente: INEGI. *Marco Geoestadístico 2010, Versión 4.3.*
INEGI. Conjunto de Datos Vectorial Edafológico, Escala 1:250 000 Serie II (Continuo Nacional).
INEGI. Información Topográfica Digital Escala 1:250 000 serie II.

INEGI. Compendio de información geográfica municipal 2010. Cunduacán, Tabasco. 2010

Uso del Suelo y Vegetación

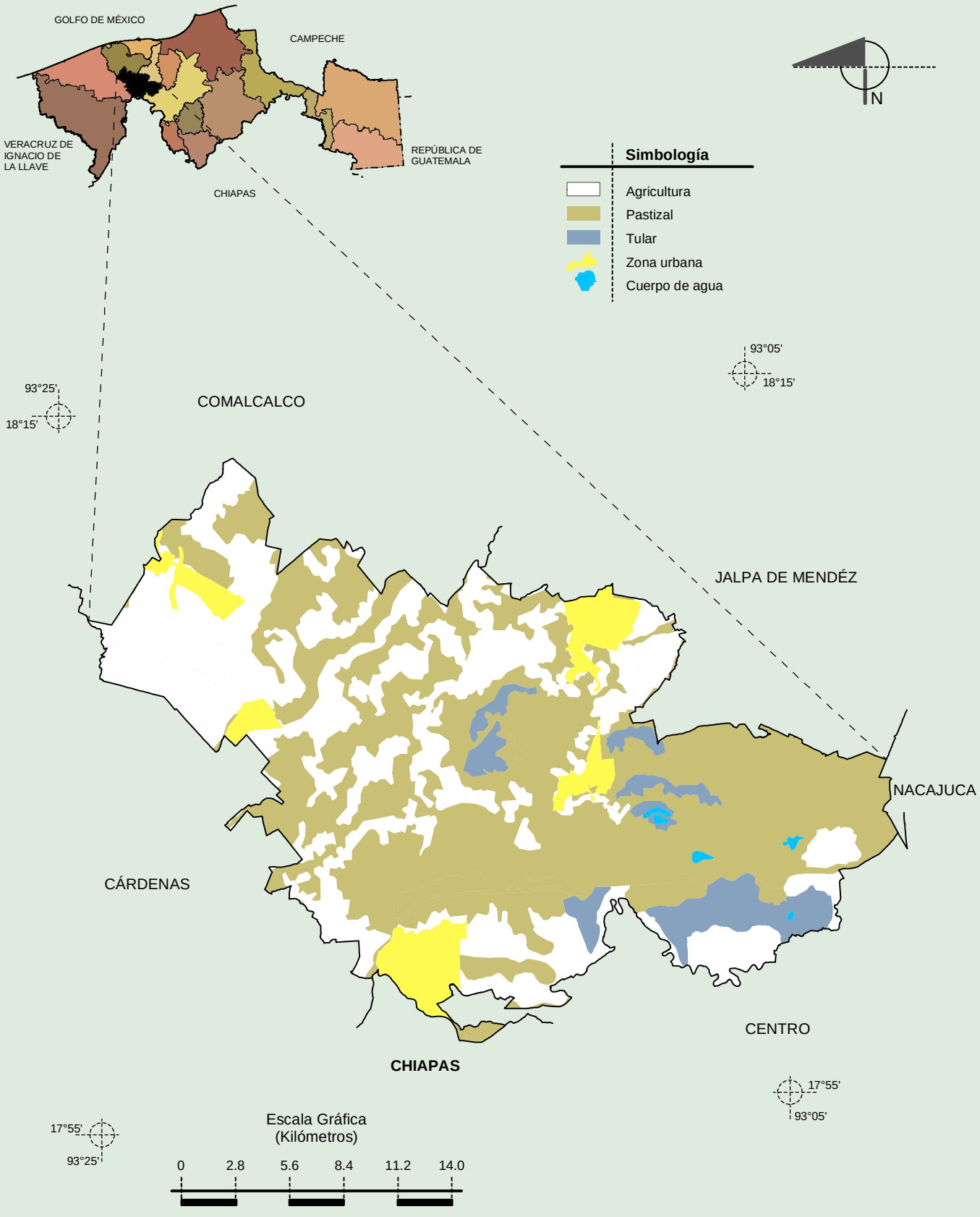

Fuente: INEGI. *Marco Geoestadístico 2010, Versión 4.3.*
INEGI. Conjunto de Datos Vectoriales de Uso del Suelo y Vegetación Serie III Escala 1:250 000.
INEGI. Información Topográfica Digital Escala 1:250 000 serie II.

INEGI. Compendio de información geográfica municipal 2010. Cunduacán, Tabasco. 2010