

Instituto Nacional de Estadística y Geografía



Compendio de información geográfica municipal 2010

Emiliano Zapata

Tabasco



INSTITUTO NACIONAL
DE ESTADÍSTICA Y GEOGRAFÍA

Compendio de información geográfica municipal de los Estados Unidos Mexicanos Emiliano Zapata, Tabasco clave geoestadística 27007

| Ubicación geográfica | Coordenadas y altitud | Colindancias | Otros datos |
|----------------------|--|---|--|
| | Entre los paralelos 17°25' y 17°58' de latitud norte; los meridianos 91°33' y 91°50' de longitud oeste; altitud entre 0 y 300 m. | Colinda al norte con los municipios de Jonuta, Balancán y el estado de Campeche; al este con los municipios de Balancán y Tenosique; al sur con el municipio de Tenosique y el estado de Chiapas; al oeste con el estado de Chiapas y el municipio de Jonuta. | Ocupa el 2.40% de la superficie del estado. Cuenta con 73 localidades y una población total de 29 518 habitantes http://mapserver.inegi.org.mx/mgn2k/ ; resultado del censo 2010. |

| Fisiografía | Provincia | Subprovincia | Sistemas de topoformas |
|-------------|--------------------------------------|--|--|
| | Llanura Costera del Golfo Sur (100%) | Llanuras y Pantanos Tabasqueños (100%) | Llanura aluvial costera inundable (51.63%) y Lomerío con llanuras (48.37%) |

| Clima | Rango de temperatura | Rango de precipitación | Clima |
|-------|----------------------|------------------------|---|
| | 26 – 28°C | 1 500 – 3 000 mm | Cálido húmedo con abundantes lluvias en verano (90.61%) y cálido húmedo con lluvias todo el año (9.39%) |

| Geología | Periodo | Roca | Sitios de interés |
|----------|---|---|-------------------|
| | Cuaternario (59.92%), Neógeno (33.65%), Paleógeno (1.25%) y Cretácico (0.03%) | Sedimentaria: Arenisca (33.65%), conglomerado (5.36%), caliza-lutita (0.78%) y caliza (0.48%) Suelo: Aluvial (44.01%), palustre (5.76%) y lacustre (4.81%) | No disponible |

Nota: el porcentaje faltante corresponde a Cuerpos de Agua con (3.98%) y Zona Urbana con (1.17%)

| Edafología | Suelo dominante |
|------------|--|
| | Gleysol (65.84%), Arenosol (17.56%), Vertisol (6.18%), Lixisol (4.17%), Regosol (0.55%) y Leptosol (0.55%) |

Nota: el porcentaje faltante corresponde a Cuerpos de Agua con (3.98%) y Zona Urbana con (1.17%)

| | Región hidrológica | Cuenca | Subcuenca | Corrientes de agua | Cuerpos de agua |
|--------------------|------------------------------|--|---|--|--|
| Hidrografía | Grijalva - Usumacinta (100%) | R. Grijalva - Villahermosa (64.46%) y R. Usumacinta (35.54%) | R. Grijalva (64.46%) y R. Chacamax (35.54%) | Perennes: Usumacinta, San Ignacio y Jijilpa. Intermitentes: Trapiclie, Chotal, Reforma, Negro y La Ruina. | Perennes (2.94%): Guanal, San José del Río, Chinchil, El Guanal, Sascaal, San Francisco, San Ignacio e Intermitentes (1.04%). |

| Uso del suelo y vegetación | Uso del suelo | Vegetación |
|----------------------------|---|---|
| | Pastizal cultivado (47.57%), agricultura (15.77%) y zona urbana (1.17%) | Selva (22.47%), Tular (4.91%) y pastizal inducido (4.13%) |

Nota: el porcentaje faltante corresponde a Cuerpos de Agua con (3.98%)

| Uso potencial de la tierra | Agrícola | Pecuario |
|----------------------------|---|--|
| | Para la agricultura mecanizada continua (40.10%) Para la agricultura mecanizada estacional (24.96%) No aptas para la agricultura (34.94%) | Para el establecimiento de praderas cultivadas con maquinaria agrícola (67.71%) Para el aprovechamiento de la vegetación de pastizal (5.73%) Para el aprovechamiento de la vegetación natural diferente del pastizal (17.70%) No aptas para el uso pecuario (8.86%) |

| | |
|--------------------|--|
| Zona urbana | Las zonas urbanas están creciendo sobre suelos del Cuaternario y roca sedimentaria del Neógeno, en llanura aluvial costera inundable y lomerío con cañadas; sobre áreas donde originalmente había suelos denominados Lixisol y Gleysol; tienen clima cálido húmedo con abundantes lluvias en verano, y están creciendo sobre terrenos previamente ocupados por pastizal. |
|--------------------|--|

| | |
|--|---------------|
| Zonas arqueológicas y monumentos históricos | No disponible |
|--|---------------|

Fuente: www.inafed.gob.mx/wb2/ELOCAL/ELOC Enciclopedia

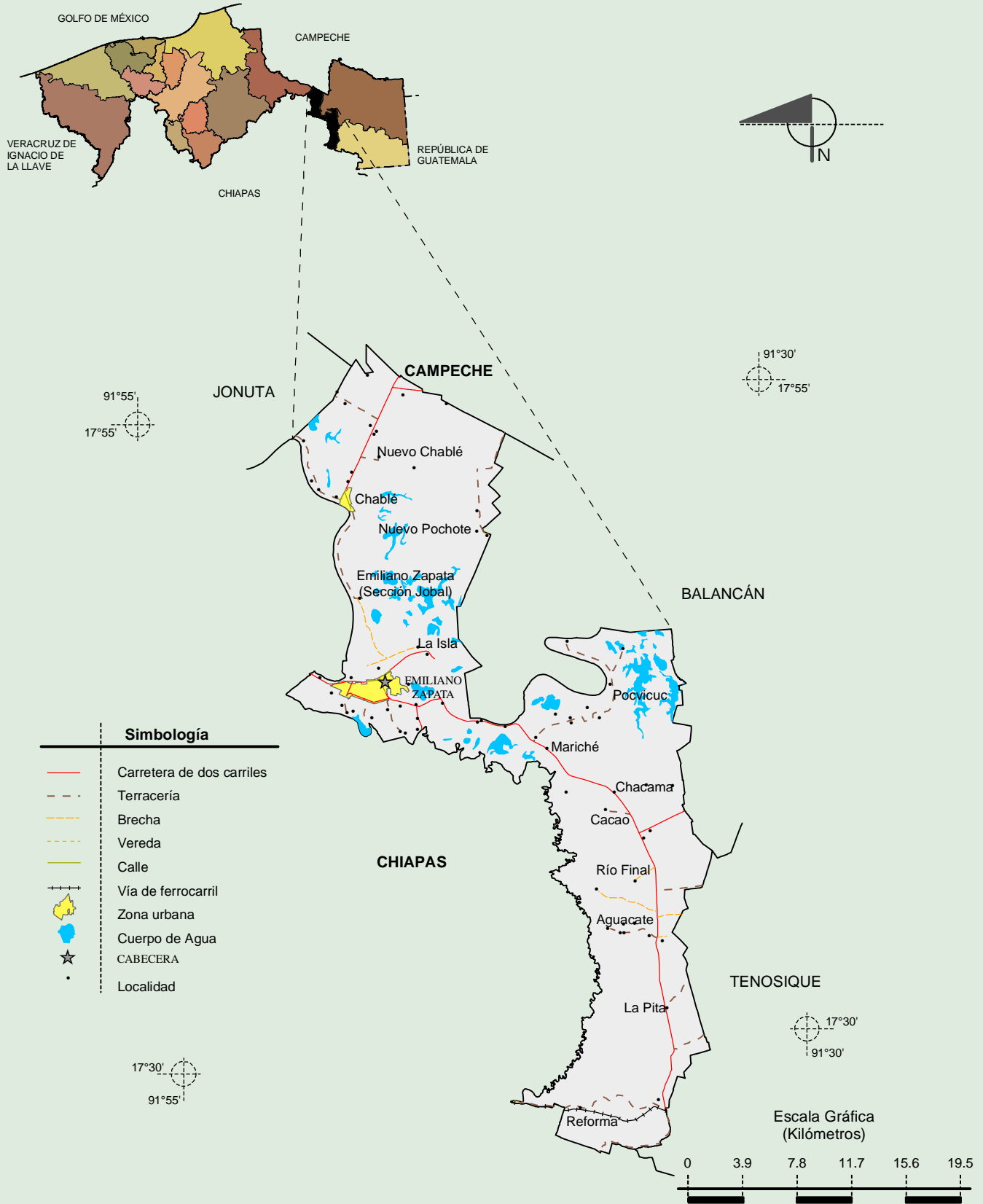
| Hablantes de lengua indígena | Dialecto | Número de personas |
|------------------------------|--|--------------------|
| | Chol, Tzeltal, Maya, Lenguas zapotecas, Náhuatl, Chontal de Tabasco, Totonaca, Tzotzil, Zoque y No especificado. | 318 |

Fuente: INEGI. Tabasco. II Censo de Población y Vivienda, 2005. Tabulados básicos.

| | Artesanías | Gastronomía | Música |
|------------------------|---|---|--|
| Cultura popular | Destacan los muebles rústicos de bejuco tejido, los empalillados y muebles de cedro y caoba,; los comales de barro, artículos de piel y bozales tejidos de guano, de Jobal y Pochote. | Tortuga en sangre, hicotea en ajiaco, pigua al mojo de ajo, mojarra sudada, pescado horneado envuelto en hoja de momo y tamalitos de chaya. Dulces de coco con panela y coco con piña. Bebida de Pozol. | Música de viento, marimba, y tamborileros. |

Fuente: www.inafed.gob.mx/wb2/ELOCAL/ELOC Enciclopedia

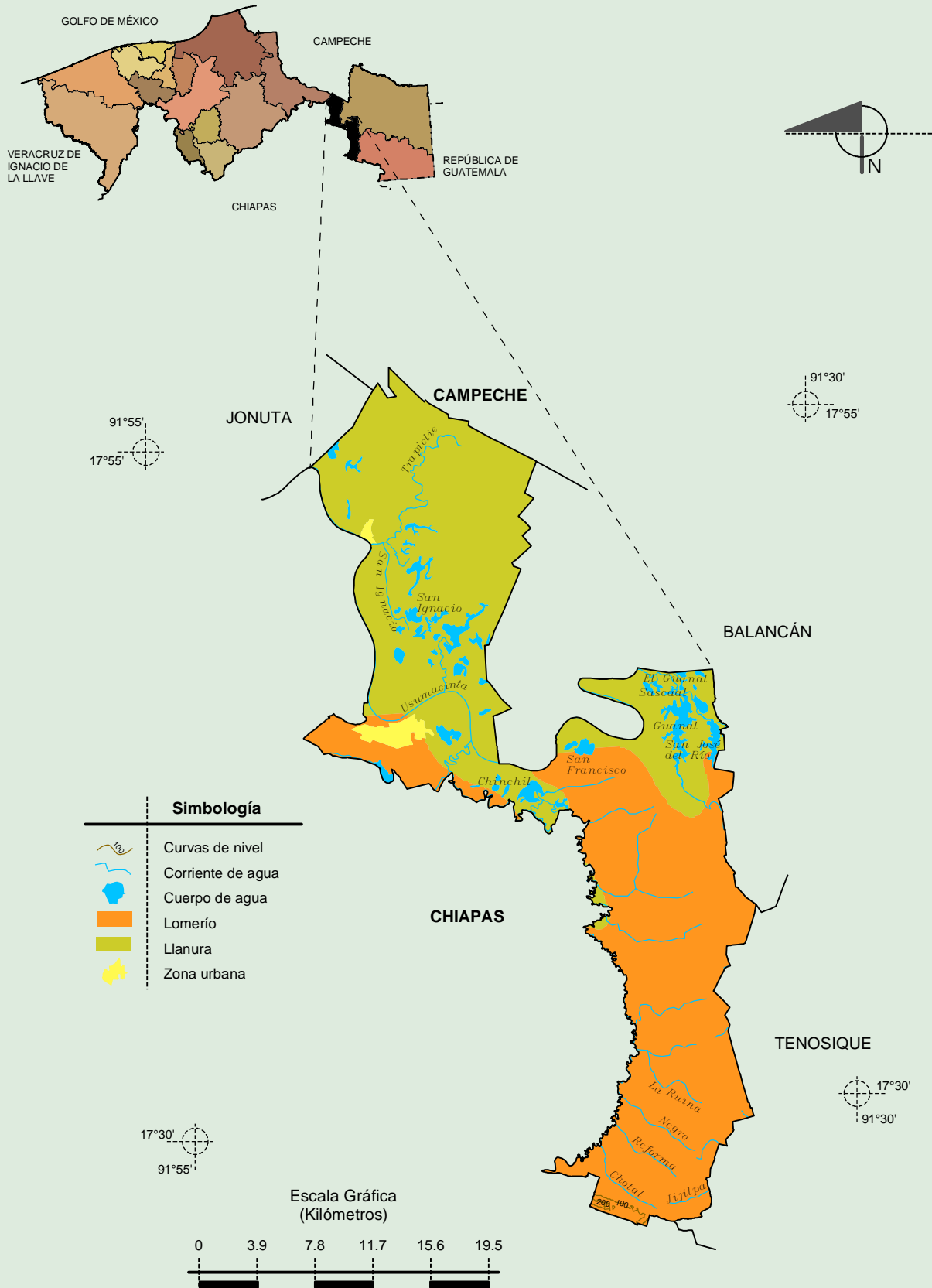
Localidades e Infraestructura para el Transporte



Fuente: INEGI. *Marco Geoestadístico 2010, Versión 4.3.*
 INEGI. Información Topográfica Digital Escala 1:250 000 serie II y serie III.

**Compendio de información geográfica municipal de los Estados Unidos Mexicanos
Emiliano Zapata, Tabasco**

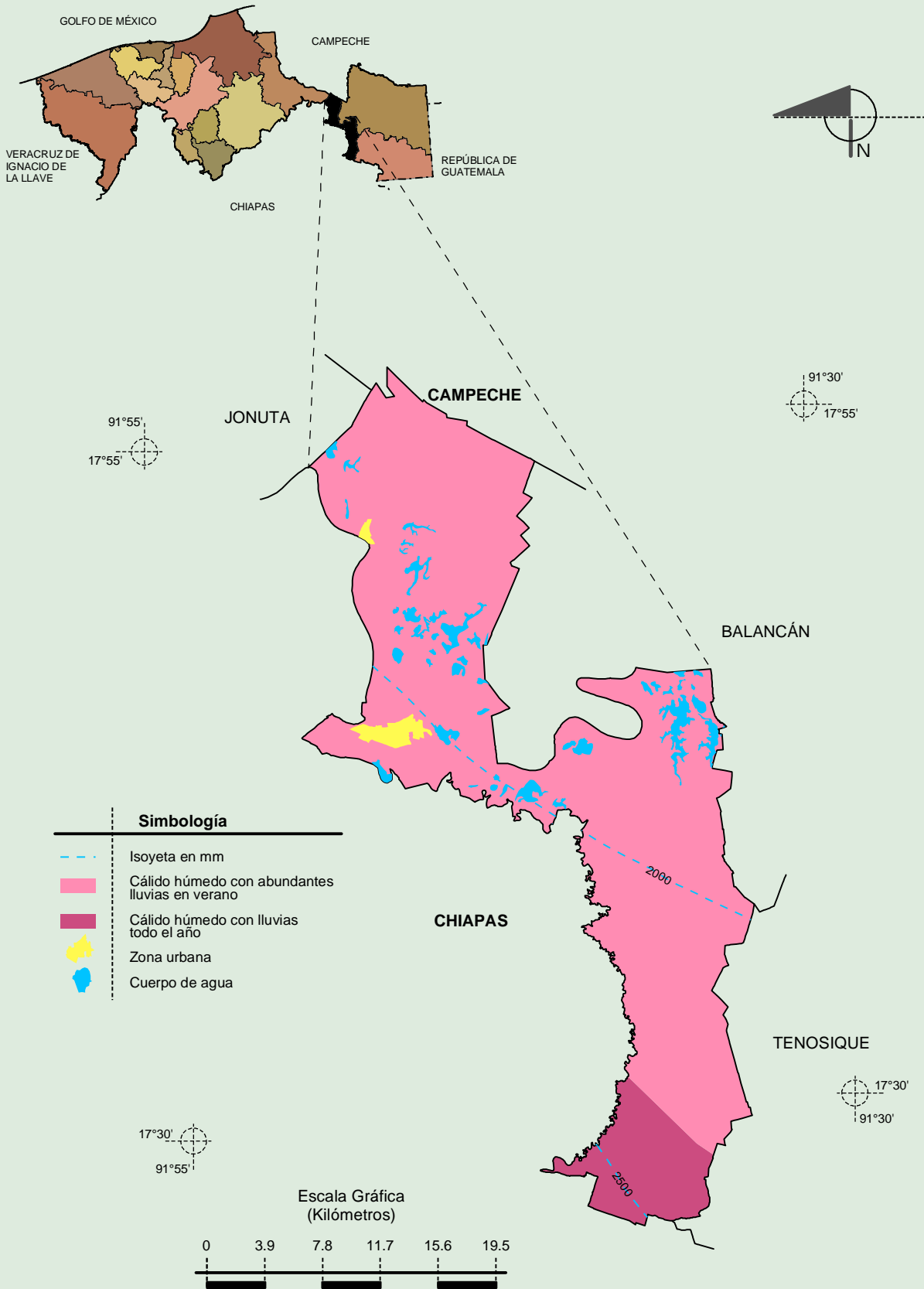
Relieve



Fuente: INEGI. *Marco Geoestadístico 2010, Versión 4.3.*
 INEGI. Información Topográfica Digital Escala 1:250 000 serie II y serie III.
 INEGI. Continuo Nacional del Conjunto de Datos Geográficos de la Carta Fisiográfica 1:1 000 000, serie I.
 INEGI-CONAGUA. 2007. Mapa de la Red Hidrográfica Digital de México escala 1:250 000. México.

**Compendio de información geográfica municipal de los Estados Unidos Mexicanos
Emiliano Zapata, Tabasco**

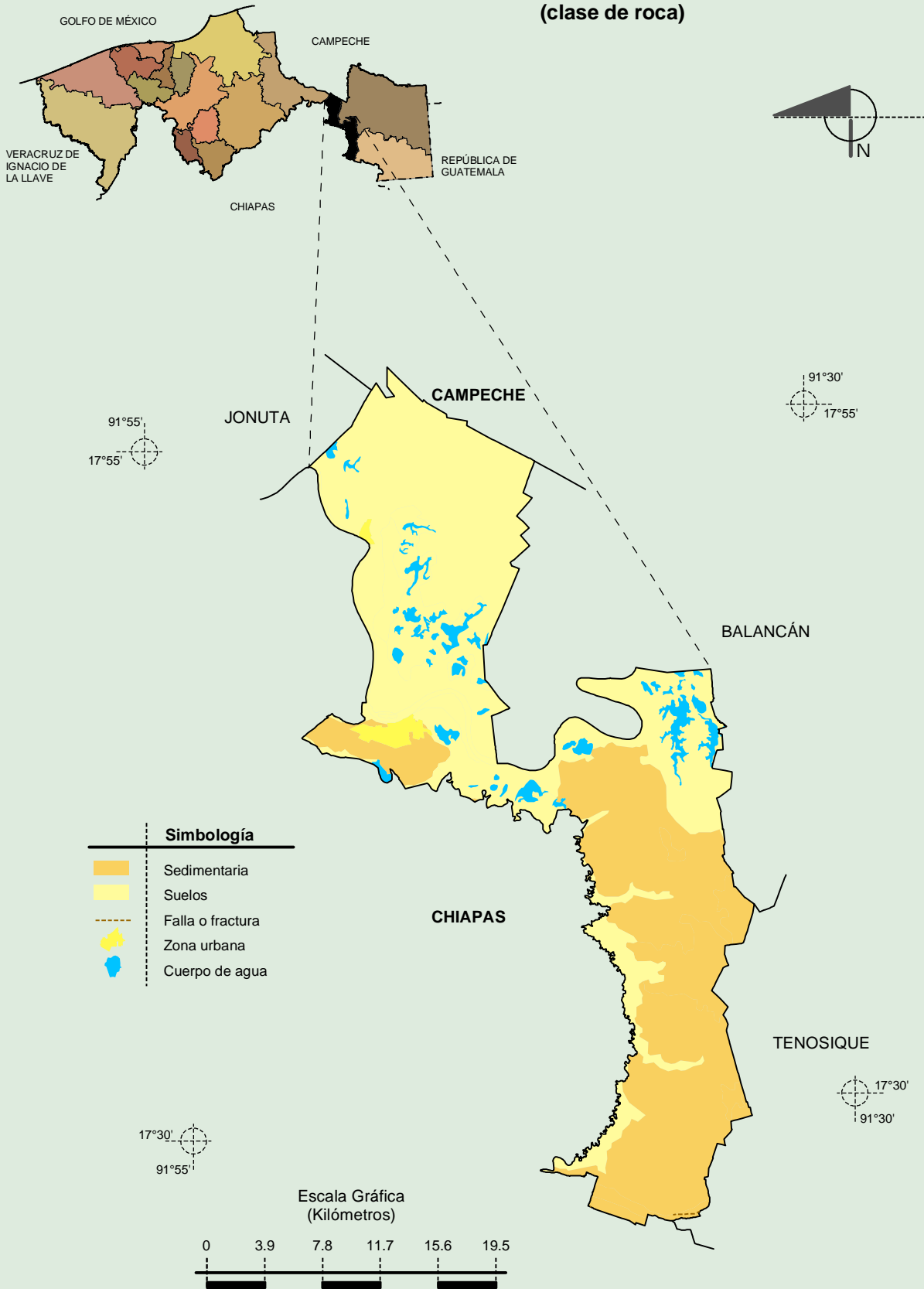
Climas



Fuente: INEGI. *Marco Geoestadístico 2010, Versión 4.3.*
 INEGI. Continuo Nacional del Conjunto de Datos Geográficos de las Cartas de Climas y Precipitación Total Anual 1:1 000 000, serie I.
 INEGI. Información Topográfica Digital Escala 1:250 000 serie II.

**Compendio de información geográfica municipal de los Estados Unidos Mexicanos
Emiliano Zapata, Tabasco**

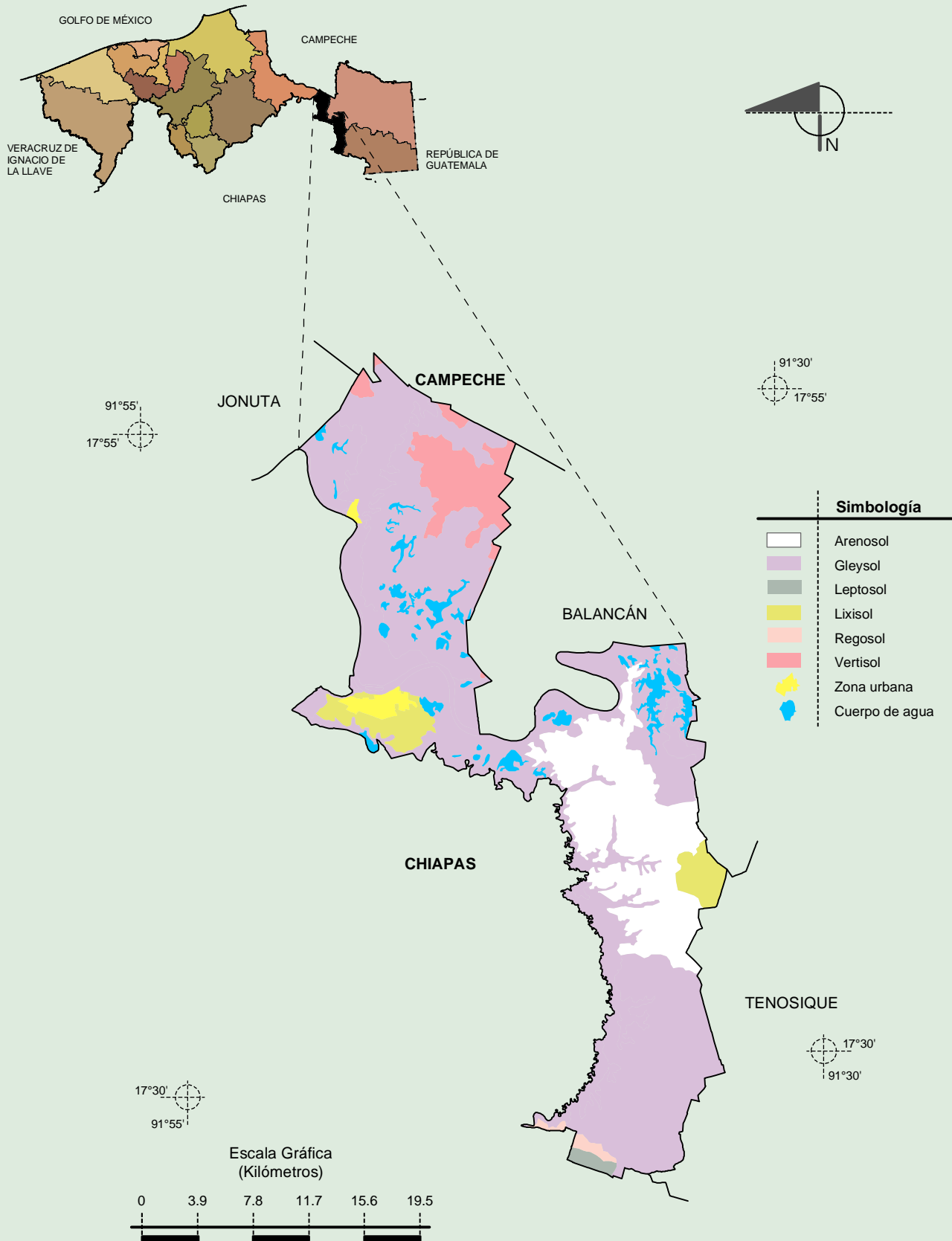
**Geología
(clase de roca)**



Fuente: INEGI. *Marco Geoestadístico 2010, Versión 4.3.*
 INEGI. Continuo Nacional del Conjunto de Datos Geográficos de la Carta Geológica 1:250 000, serie I.
 INEGI. Información Topográfica Digital Escala 1:250 000 serie II.

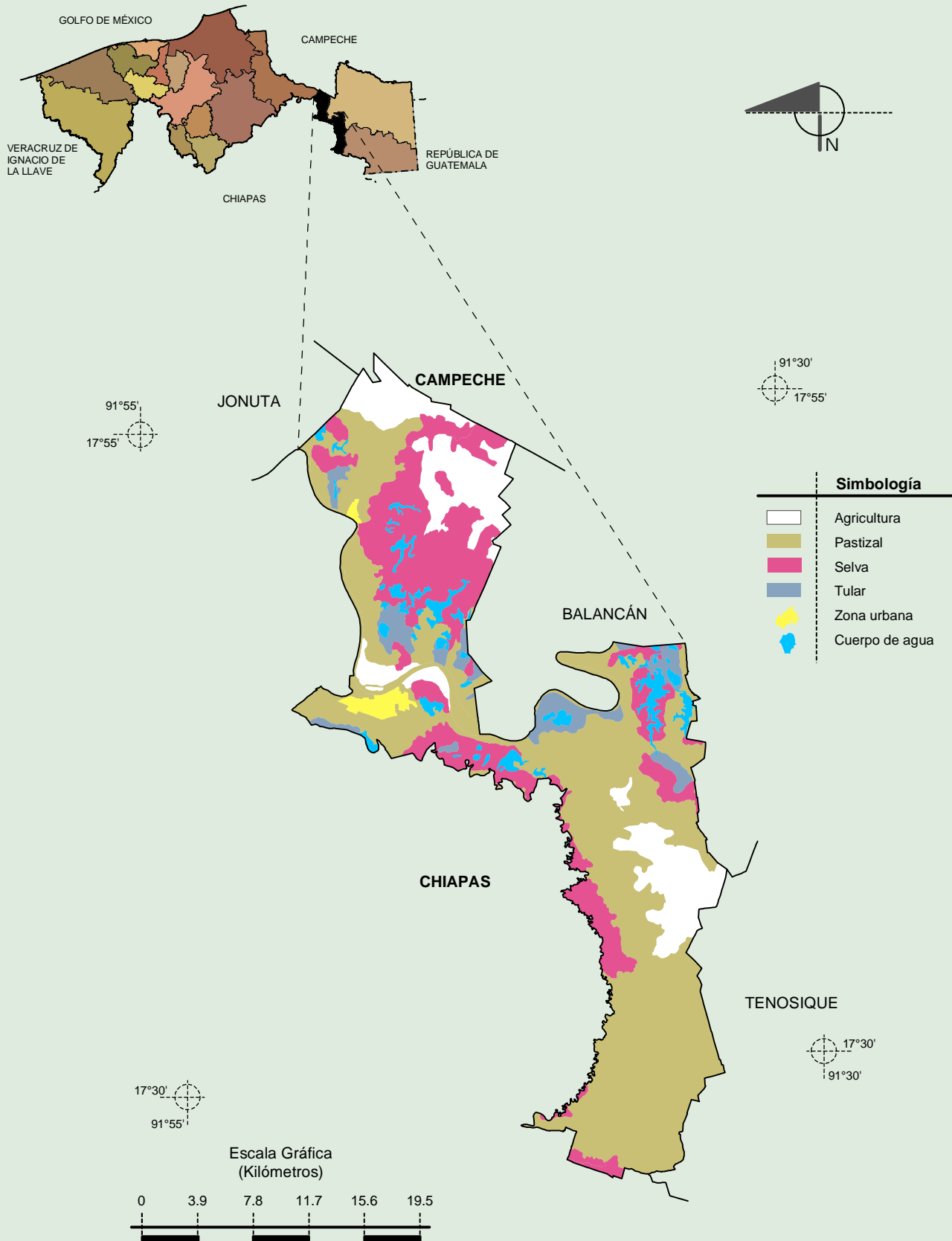
**Compendio de información geográfica municipal de los Estados Unidos Mexicanos
Emiliano Zapata, Tabasco**

Suelos Dominantes



Fuente: INEGI. *Marco Geoestadístico 2010, Versión 4.3.*
 INEGI. Conjunto de Datos Vectorial Edafológico, Escala 1:250 000 Serie II (Continuo Nacional).
 INEGI. Información Topográfica Digital Escala 1:250 000 serie II.

Uso del Suelo y Vegetación



Fuente: INEGI. *Marco Geoestadístico 2010, Versión 4.3.*
 INEGI. Conjunto de Datos Vectoriales de Uso del Suelo y Vegetación Serie III Escala 1:250 000.
 INEGI. Información Topográfica Digital Escala 1:250 000 serie II.