



Compendio de información geográfica municipal 2010

Jalapa

Tabasco



INSTITUTO NACIONAL
DE ESTADÍSTICA Y GEOGRAFÍA

Compendio de información geográfica municipal de los Estados Unidos Mexicanos Jalapa, Tabasco clave geoestadística 27009

Ubicación geográfica	Coordenadas y altitud	Colindancias	Otros datos
	Entre los paralelos 17°37' y 17°55' de latitud norte; los meridianos 92°40' y 92°57' de longitud oeste; altitud entre 0 y 100 m.	Colinda al norte con los municipios de Centro y Macuspana; al este con los municipios de Macuspana y Tacotalpa; al sur con el municipio de Tacotalpa; y al oeste con los municipios de Teapa y Centro.	Ocupa el 2.40% de la superficie del estado. Cuenta con 64 localidades y una población total de 36 391 habitantes http://mapserver.inegi.org.mx/mgn2k/ ; resultado del censo 2010.

Fisiografía	Provincia	Subprovincia	Sistemas de topoformas
	Llanura Costera del Golfo Sur (100%)	Llanuras y Pantanos Tabasqueños (100%)	Llanura aluvial (100%)

Clima	Rango de temperatura	Rango de precipitación	Clima
	24 – 28°C	2 000 – 3 5000 mm	Cálido húmedo con lluvias todo el año (79.93%) y cálido húmedo con abundantes lluvias en verano (20.07%)

Geología	Periodo	Roca	Sitios de interés
	Cuaternario (52.33%), Neógeno (46.66%) y Paleógeno (0.68%)	Sedimentaria: Arenisca (46.65%), lutita-arenisca (0.68%) Suelo: Aluvial (44.45%) y lacustre (7.89%)	No disponible.

Nota: el porcentaje faltante corresponde a Zona Urbana con (0.22%) y Cuerpos de Agua con (0.11%)

Edafología	Suelo dominante
	Gleysol (55.86%), Luvisol (27.63%), Cambisol (15.00%), Acrisol (1.04%) y Leptosol (0.14%)

Nota: el porcentaje faltante corresponde a Zona Urbana con (0.22%) y Cuerpos de Agua con (0.11%)

	Región hidrológica	Cuenca	Subcuenca	Corrientes de agua	Cuerpos de agua
Hidrografía	Grijalva Usumacinta (100%)	R. Grijalva Villahermosa (100%)	R. Grijalva (51.02%), R. Tacotalpa (20.31%), R. de la Sierra (18.31%), R. Chilapilla (8.84%) y R. Macuspana (1.52%)	Perennes: Tapa, La Sierra, El Zapotal, El Zapote, La Lagartera, San Cristóbal y Teapa y San Nicolás. Intermitentes: Candú, Chilón y Hondo.	Perennes (0.11%).

Uso del suelo y vegetación	Uso del suelo	Vegetación
	Pastizal cultivado (88.46%), agricultura (0.35%) y zona urbana (0.22%)	Tular (9.35%) y selva (1.51%)

Nota: el porcentaje faltante corresponde a Cuerpos de Agua con (0.11%)

Uso potencial de la tierra	Agrícola	Pecuario
	Para la agricultura mecanizada continua (49.17%) Para la agricultura mecanizada estacional (34.36%) Para la agricultura de tracción animal continua (0.27%) Para la agricultura manual continua (0.02%) No aptas para la agricultura (16.18%)	Para el establecimiento de praderas cultivadas con maquinaria agrícola (83.53%) Para el establecimiento de praderas cultivadas con tracción animal (0.27%) Para el aprovechamiento de la vegetación de pastizal (2.03%) Para el aprovechamiento de la vegetación natural diferente del pastizal (0.02%) No aptas para el uso pecuario (14.15%)

Zona urbana	La zona urbana está creciendo sobre suelo del Cuaternario, en llanura aluvial; sobre área donde originalmente había suelo denominado Gleysol; tiene clima cálido húmedo con lluvias todo el año, y está creciendo sobre terreno previamente ocupado por pastizal.
--------------------	---

Zonas arqueológicas y monumentos históricos	No disponible
--	---------------

Fuente: www.inafed.gob.mx/wb2/ELOCAL/ELOC_Enciclopedia

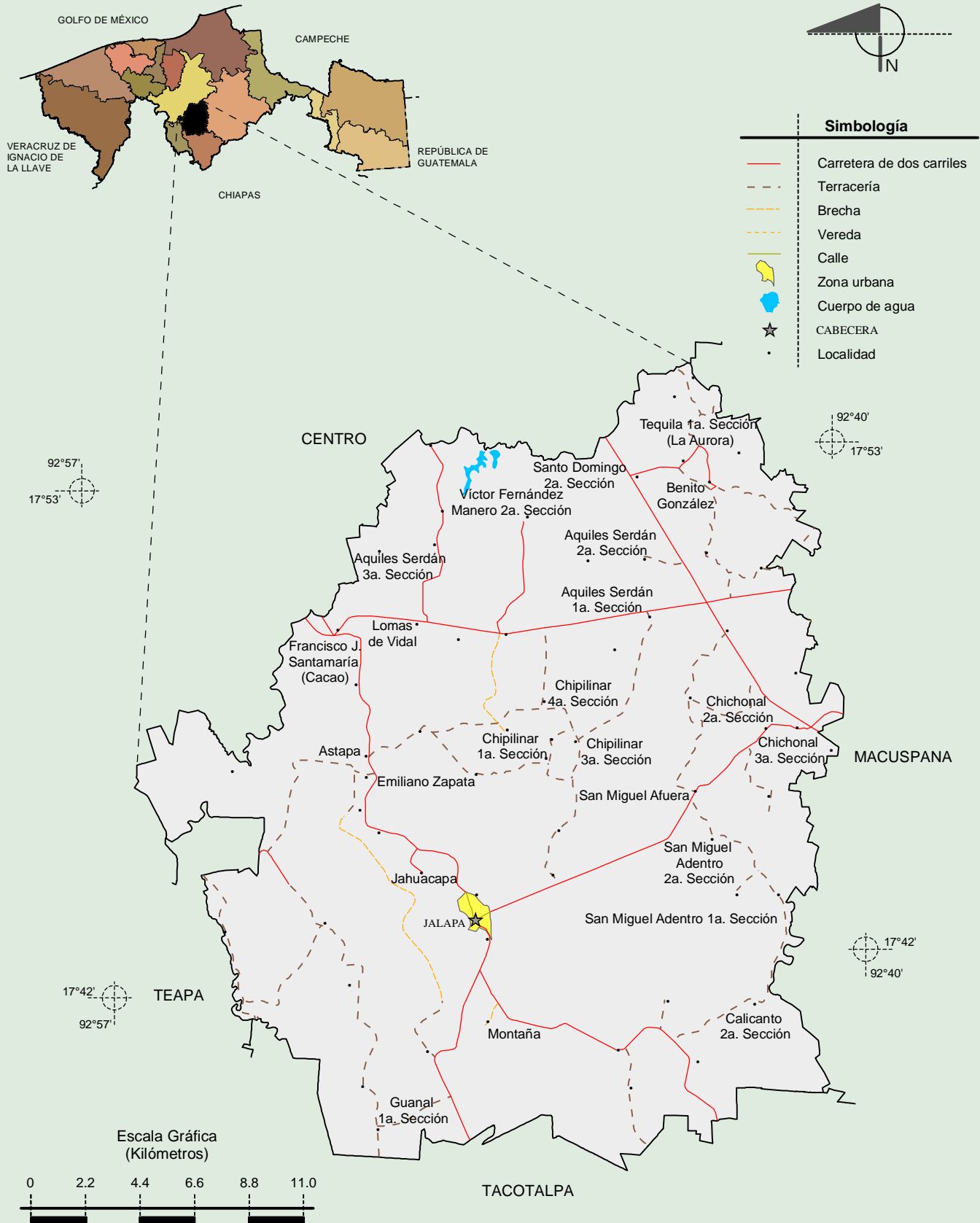
Hablantes de lengua indígena	Dialecto	Número de personas
	Chol, Lenguas zapotecas, Maya, Tzeltal, Chontal de Tabasco, Tzotzil y No especificado.	97

Fuente: INEGI. Tabasco. II Censo de Población y Vivienda, 2005. Tabulados básicos.

	Artesanías	Gastronomía	Música
Cultura popular	Se elaboran artesanías de madera, y figuras de barro, cinturones de piel, sillas para montar	Rica variedad de tamales, en especial de chipilín y "maneitas", carne salada y quesos. Dulce de naranja envuelto en hoja de maíz (joloche). Bebidas como el Pozol, refresco de marañón chocolate, polvillo. y eskimo.	Música de viento, marimba y tamborileros.

Fuente: www.inafed.gob.mx/wb2/ELOCAL/ELOC Enciclopedia

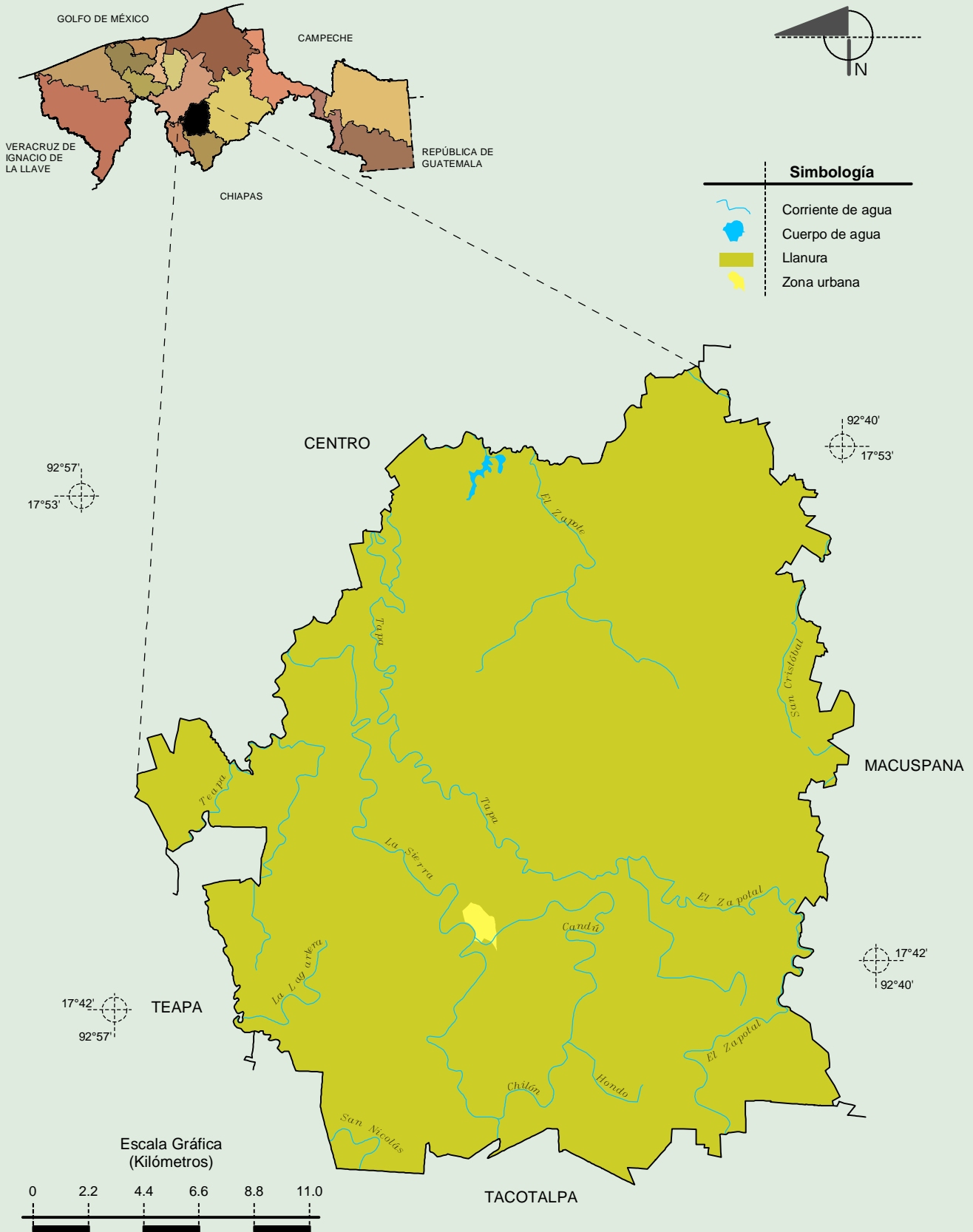
Localidades e Infraestructura para el Transporte



Fuente: INEGI. Marco Geoestadístico 2010, Versión 4.3.
 INEGI. Información Topográfica Digital Escala 1:250 000 serie II y serie III.

**Compendio de información geográfica municipal de los Estados Unidos Mexicanos
Jalapa, Tabasco**

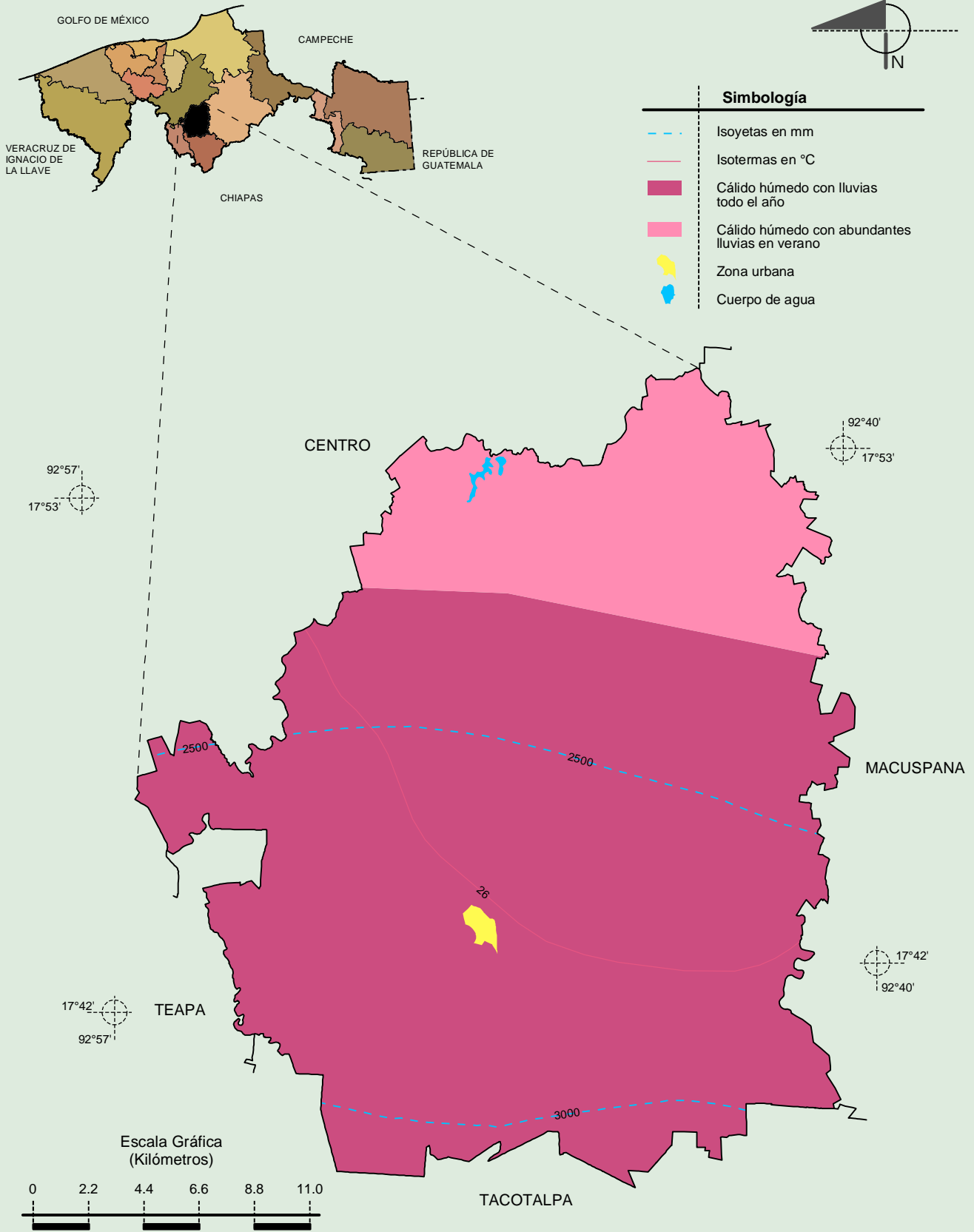
Relieve



Fuente: INEGI. *Marco Geoestadístico 2010, Versión 4.3.*
 INEGI. Información Topográfica Digital Escala 1:250 000 serie II y serie III.
 INEGI. Continuo Nacional del Conjunto de Datos Geográficos de la Carta Fisiográfica 1:1 000 000, serie I.
 INEGI-CONAGUA. 2007. Mapa de la Red Hidrográfica Digital de México escala 1:250 000. México.

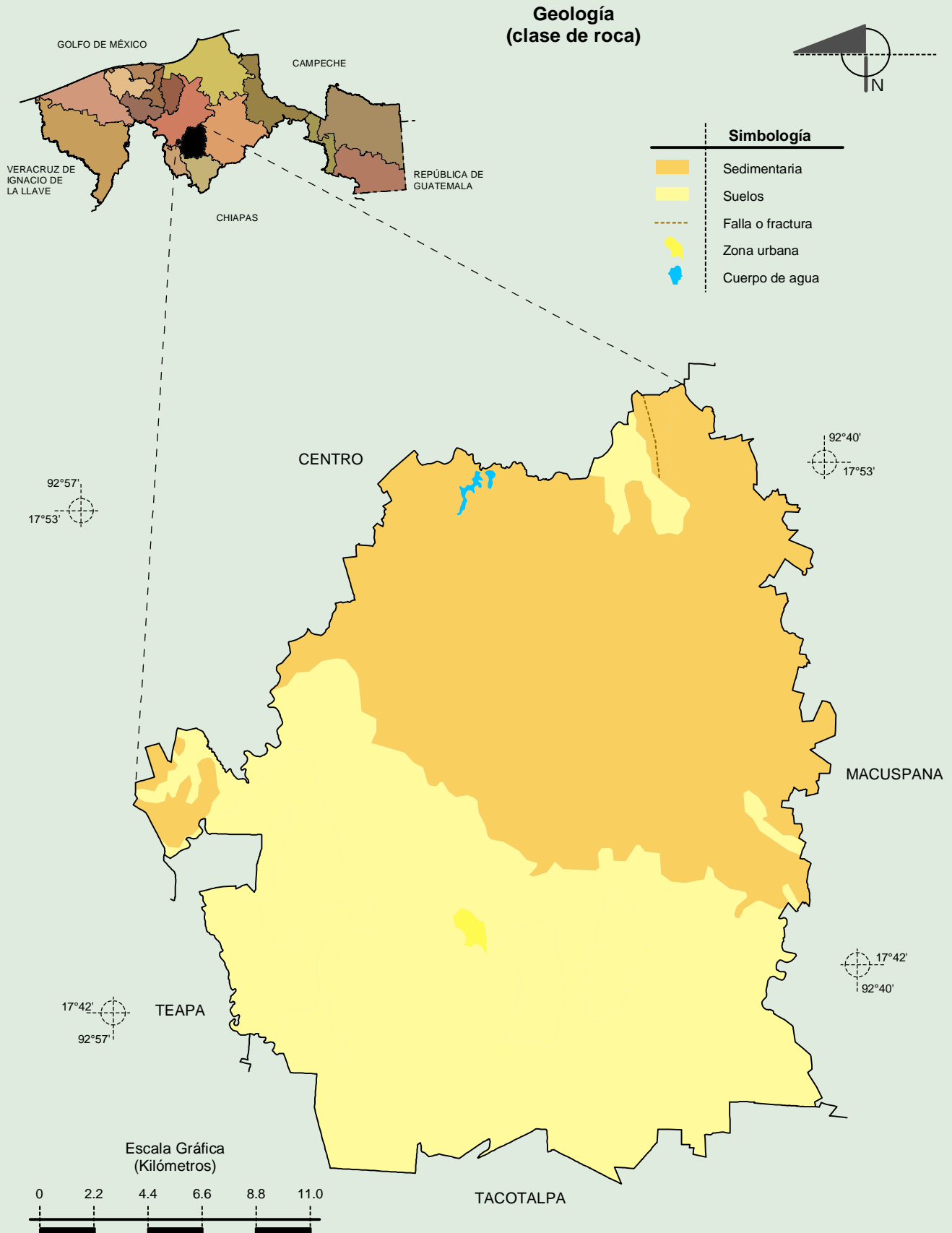
**Compendio de información geográfica municipal de los Estados Unidos Mexicanos
Jalapa, Tabasco**

Climas



Fuente: INEGI. *Marco Geoestadístico 2010, Versión 4.3.*
 INEGI. Continuo Nacional del Conjunto de Datos Geográficos de las Cartas de Climas, Precipitación Total Anual y Temperatura Media Anual 1:1 000 000, serie I.
 INEGI. Información Topográfica Digital Escala 1:250 000 serie II.

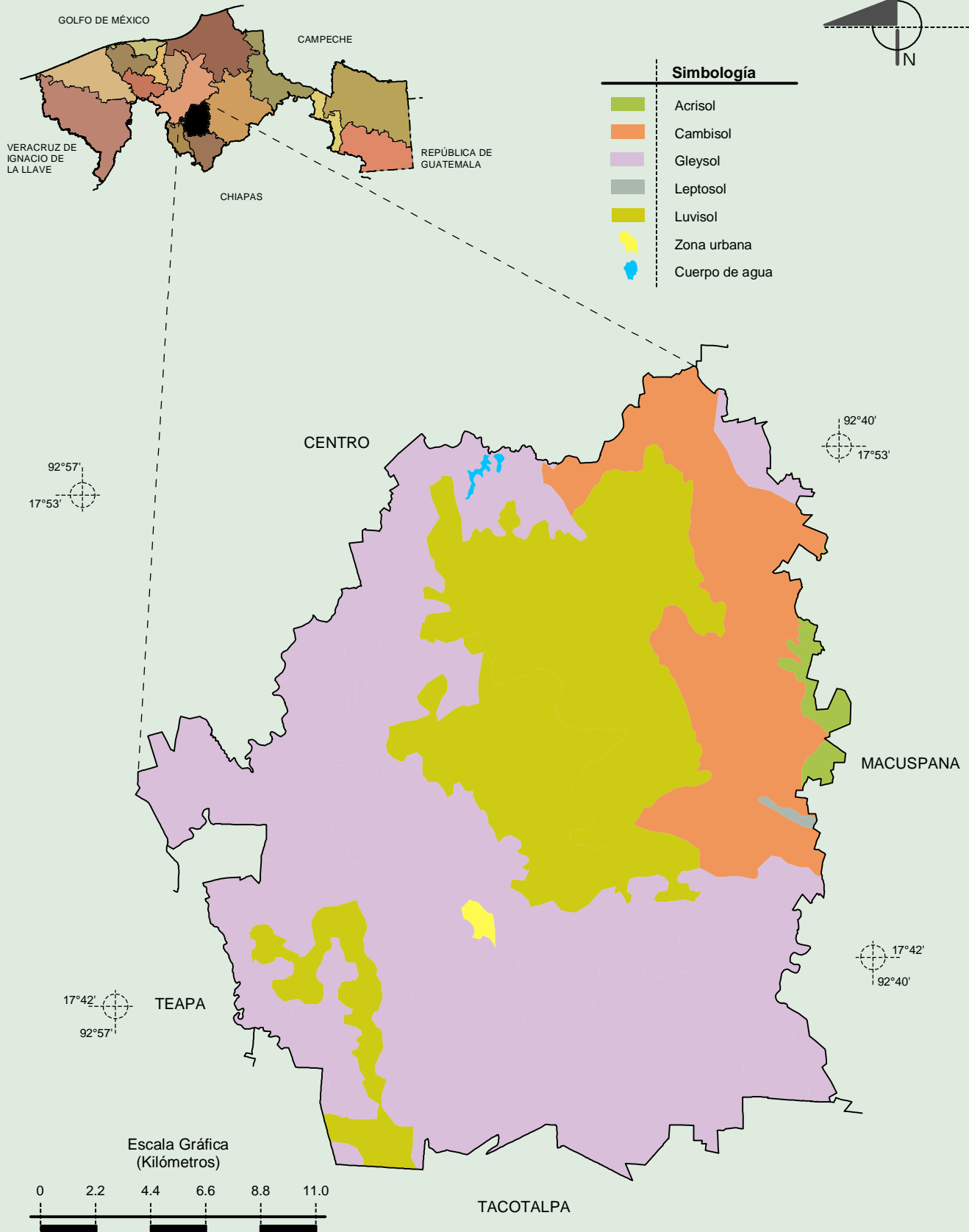
**Compendio de información geográfica municipal de los Estados Unidos Mexicanos
Jalapa, Tabasco**



Fuente: INEGI. *Marco Geoestadístico 2010, Versión 4.3.*
 INEGI. Continuo Nacional del Conjunto de Datos Geográficos de la Carta Geológica 1:250 000, serie I.
 INEGI. Información Topográfica Digital Escala 1:250 000 serie II.

**Compendio de información geográfica municipal de los Estados Unidos Mexicanos
Jalapa, Tabasco**

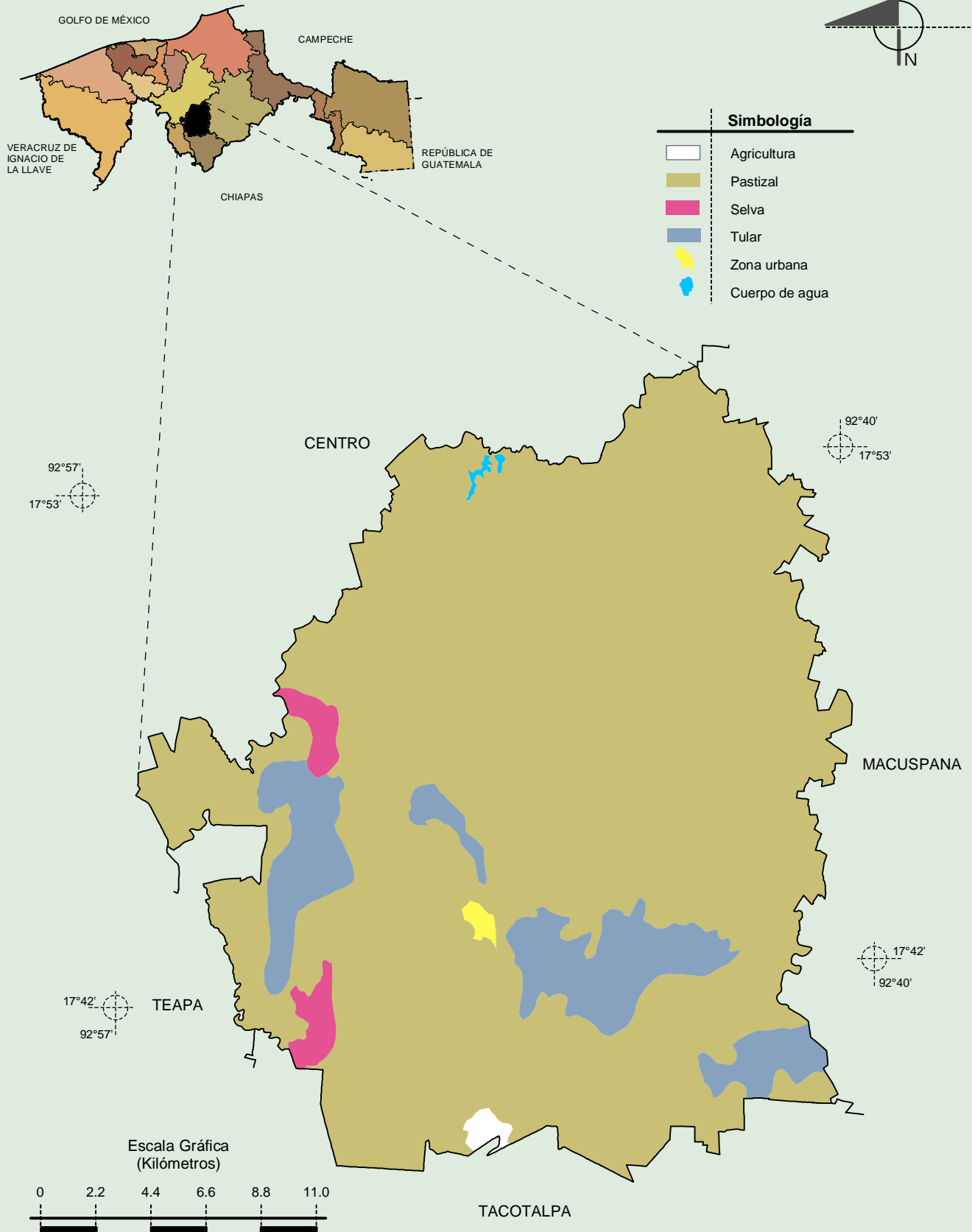
Suelos Dominantes



Fuente: INEGI. *Marco Geoestadístico 2010, Versión 4.3.*
 INEGI. Conjunto de Datos Vectorial Edafológico, Escala 1:250 000 Serie II (Continuo Nacional).
 INEGI. Información Topográfica Digital Escala 1:250 000 serie II.

**Compendio de información geográfica municipal de los Estados Unidos Mexicanos
Jalapa, Tabasco**

Uso del Suelo y Vegetación



Fuente: INEGI. *Marco Geoestadístico 2010, Versión 4.3.*
 INEGI. Conjunto de Datos Vectoriales de Uso del Suelo y Vegetación Serie III Escala 1:250 000.
 INEGI. Información Topográfica Digital Escala 1:250 000 serie II.