



Compendio de información geográfica municipal 2010

Miquihuana

Tamaulipas



INSTITUTO NACIONAL
DE ESTADÍSTICA Y GEOGRAFÍA

**Compendio de información geográfica municipal de los
Estados Unidos Mexicanos
Miquihuana, Tamaulipas
clave geoestadística 28026**

Ubicación geográfica	Coordenadas y altitud	Colindancias	Otros datos
	Entre los paralelos 23° 47' y 23° 24' de latitud norte; los meridianos 99° 58' y 99° 35' de longitud oeste; altitud entre 1 300 y 3 600 m.	Colinda al norte con el estado de Nuevo León; al este con el municipio de Jaumave; al sur con los municipios de Palmillas y Bustamante; al oeste con el estado de Nuevo León.	Ocupa el 1.1% de la superficie del estado Cuenta con 20 localidades y una población total de 3 514 habitantes http://mapserver.inegi.gob.mx/mgn2k/ ; 25 de abril de 2011.

Fisiografía	Provincia	Subprovincia	Sistemas de topoformas
	Sierra Madre Oriental (100%)	Gran Sierra Plegada (93%) y Sierras y llanuras Occidentales (7%)	Sierra Compleja (62%), Bajada Típica (16%), Sierra Compleja con Bajadas (8%), Sierra Plegada con Bajadas (7%) y Bajada con Llanuras (7%)

Clima	Rango de temperatura	Rango de precipitación	Clima
	8 - 20°C	300 – 900 mm	Templado subhúmedo con lluvias escasas todo el año (25%), Semifrío subhúmedo con lluvias en verano (15%), Seco semicálido (13%), Semiseco templado (12%), Templado subhúmedo con lluvias en verano, de mayor humedad (11%), Templado subhúmedo con lluvias en verano, de menor humedad (9%), Templado subhúmedo con lluvias en verano, de humedad media (5%), Seco templado (5%), Semiseco semicálido (4%) y Semicálido subhúmedo con lluvias en verano, de menor humedad (1%)

	Periodo	Roca	Sitios de interés
Geología	Cretácico (73%), Cuaternario (24%), Neógeno (2%) y No aplicable (1%)	Metamorfica: Esquisto (0.1%) Sedimentaria: Caliza (72%), conglomerado (3%), lutita (1%) y arenisca-conglomerado (1%) Suelo: Aluvial (22%) y lacustre (1%)	Mina

	Suelo dominante
Edafología	Leptosol (75.6%), Cambisol (11.1%), Calcisol (8.2%), Phaeozem (2.4%), Kastañozem (2.3%) y Chernozem (0.4%)

	Región hidrológica	Cuenca	Subcuenca	Corrientes de agua	Cuerpos de agua
Hidrografía	El Salado (71%) y Pánuco (29%)	Sierra Madre (71%) y R. Tamesí (29%)	Dr. Arroyo (71%), R. Guayalejo (28.9%) y Tula (0.1%)	Perenne: R. San Pablo Intermitentes: R. Agua de los Caballos, R. El Camposanto, R. El Cargadero, R. El Encino, R. El Soldado, R. Gaspar, R. La Canasta, R. La Guitarra, R. La Yesca, R. Los Mimbres y R. Rincón Santo	No disponible

	Uso del suelo	Vegetación
Uso del suelo y vegetación	Agricultura (8.4%) y zona urbana (0.2%)	Bosque (62.4%), matorral (27%) y pastizal (2%)

	Agrícola	Pecuario
Uso potencial de la tierra	Para la agricultura mecanizada continua (2%) No apta para la agricultura (98%)	Para el establecimiento de praderas cultivadas con maquinaria agrícola (2%) Para el aprovechamiento de la vegetación natural diferente del pastizal (2%) Para el aprovechamiento de la vegetación natural únicamente por el ganado caprino (96%)

Zona urbana	La zona urbana está creciendo sobre suelos y rocas sedimentarias del Cuaternario, en bajadas; sobre áreas donde originalmente había suelos denominados Calcisol; tienen clima templado subhúmedo con lluvias escasas todo el año, y está creciendo sobre terrenos previamente ocupados por agricultura y matorrales.
--------------------	--

Zonas arqueológicas y monumentos históricos	Existe uno al profesor y al General Alberto Carrera Torres. Monumentos Arquitectónicos Iglesia de San Juan Bautista, construida en el siglo XIX , ubicada a un costado de la plaza principal, construida en el año 1879, 30 años después de su fundación.
--	---

Fuente: www.inafed.gob.mx/wb2/ELOCAL/ELOC_Enciclopedia

Hablantes de lengua indígena	Dialecto	Número de personas
	No disponible	7

Fuente: INEGI. Nuevo León. II Censo de Población y Vivienda, 2005. Tabulados básicos

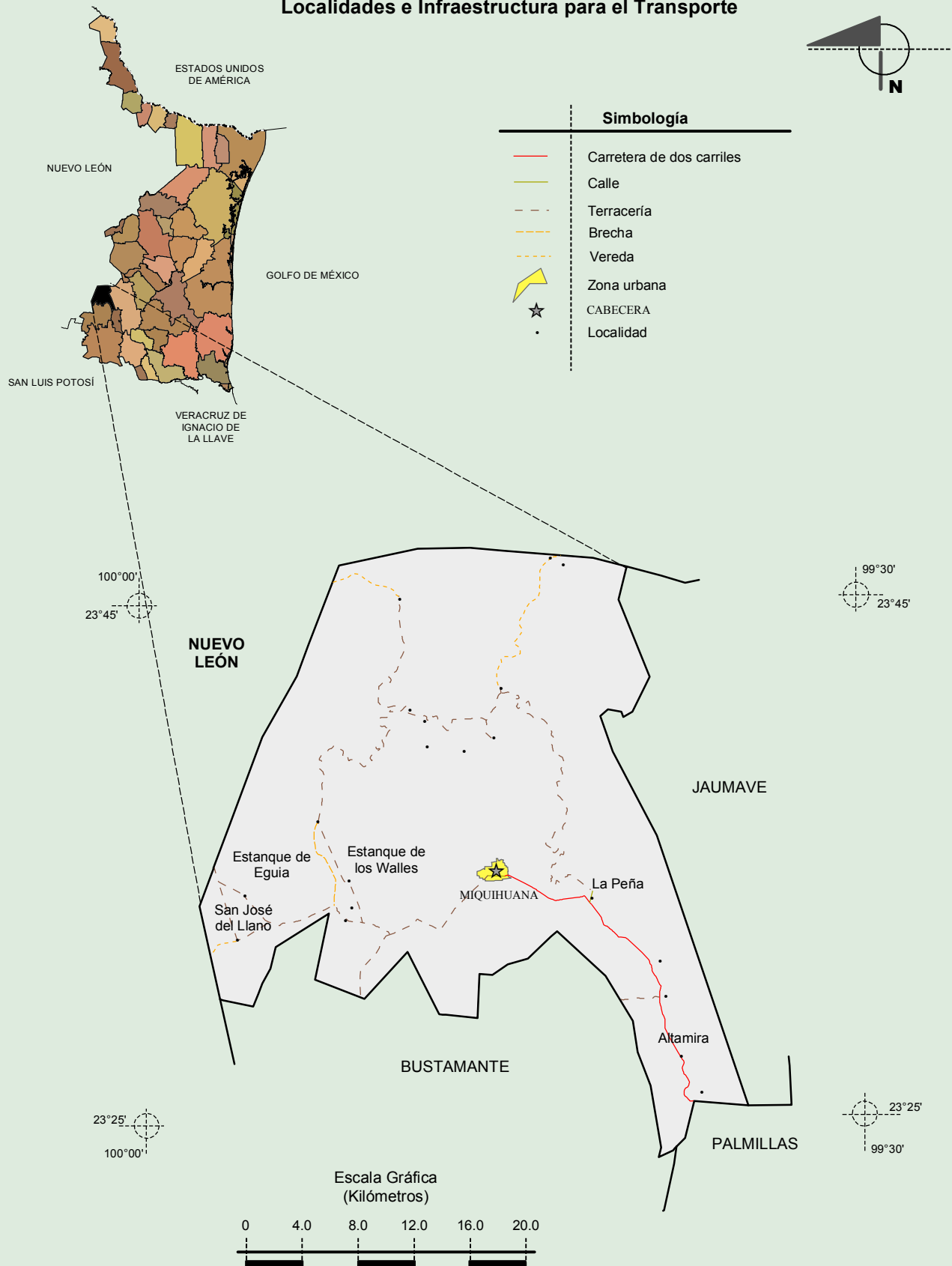
Cultura popular	Artesanías	Gastronomía	Música
	El arte manual de las mujeres, afectas a la costura y bordados a mano confeccionan manteles, toallas, servilletas y prendas de vestir tejidas con agujas de gancho, lazos para tendedero, escobetilla, estropajos, hamacas, morrales y jarcería en general.	La gastronomía del municipio, por ser una región ganadera y de la costa norte del país, es a base de carnes como la machaca con huevo, cesina, barbacoa y queso. Dulces Dulce de tuna.	No disponible

Fuente: www.inafed.gob.mx/wb2/ELOCAL/ELOC_Enciclopedia

Compendio de información geográfica municipal de los Estados Unidos Mexicanos

Miquihuana, Tamaulipas

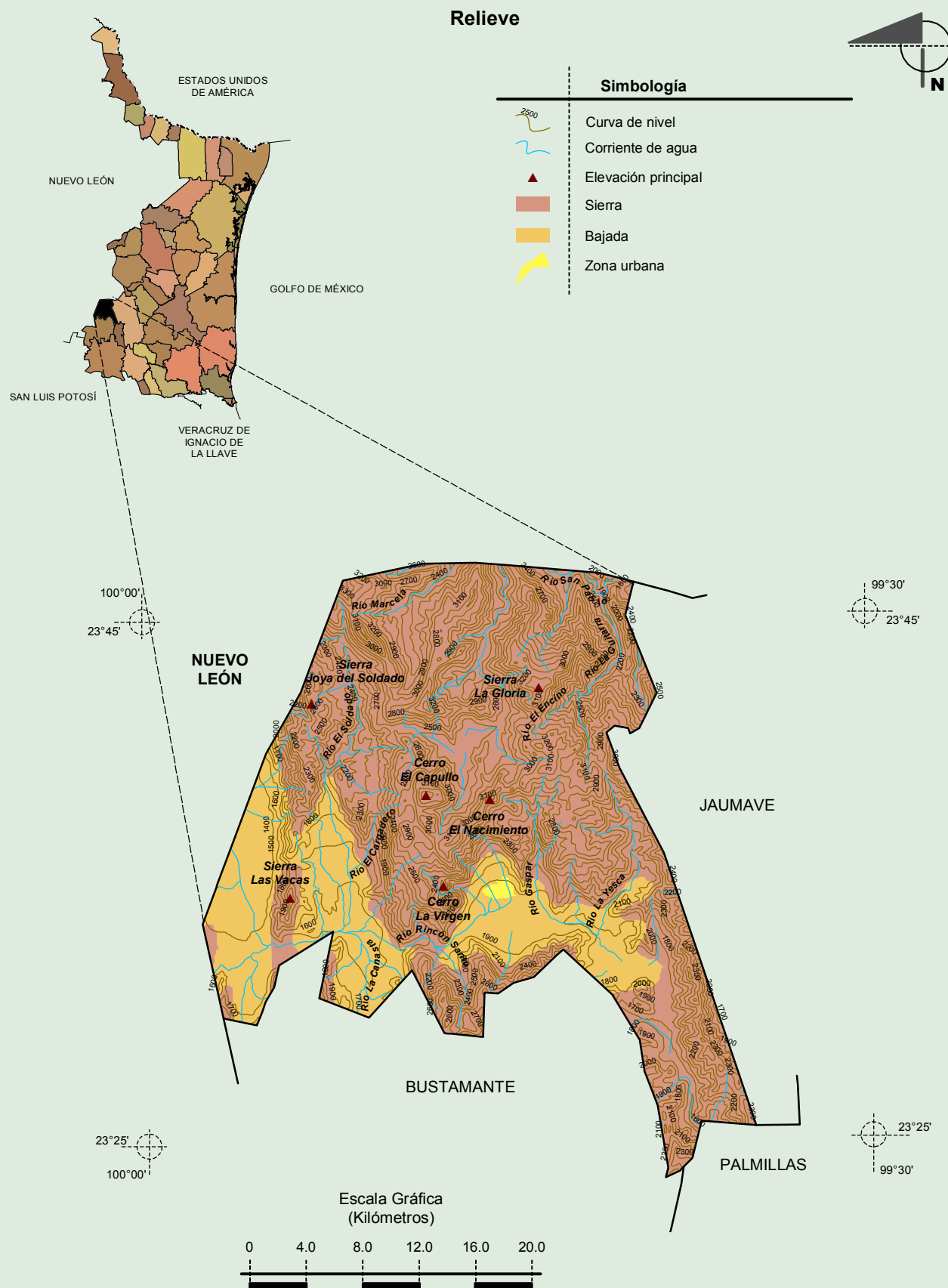
Localidades e Infraestructura para el Transporte



Fuente: INEGI. Marco Geoestadístico 2010, Versión 4.3
INEGI. Información Topográfica Digital Escala 1:250 000 serie III.

Compendio de información geográfica municipal de los Estados Unidos Mexicanos

Miquihuana, Tamaulipas



Fuente: INEGI. *Marco Geoestadístico 2010, Versión 4.3*

INEGI. Continuo Nacional del Conjunto de Datos Geográficos de la Carta Fisiográfica 1:1 000 000, serie I.

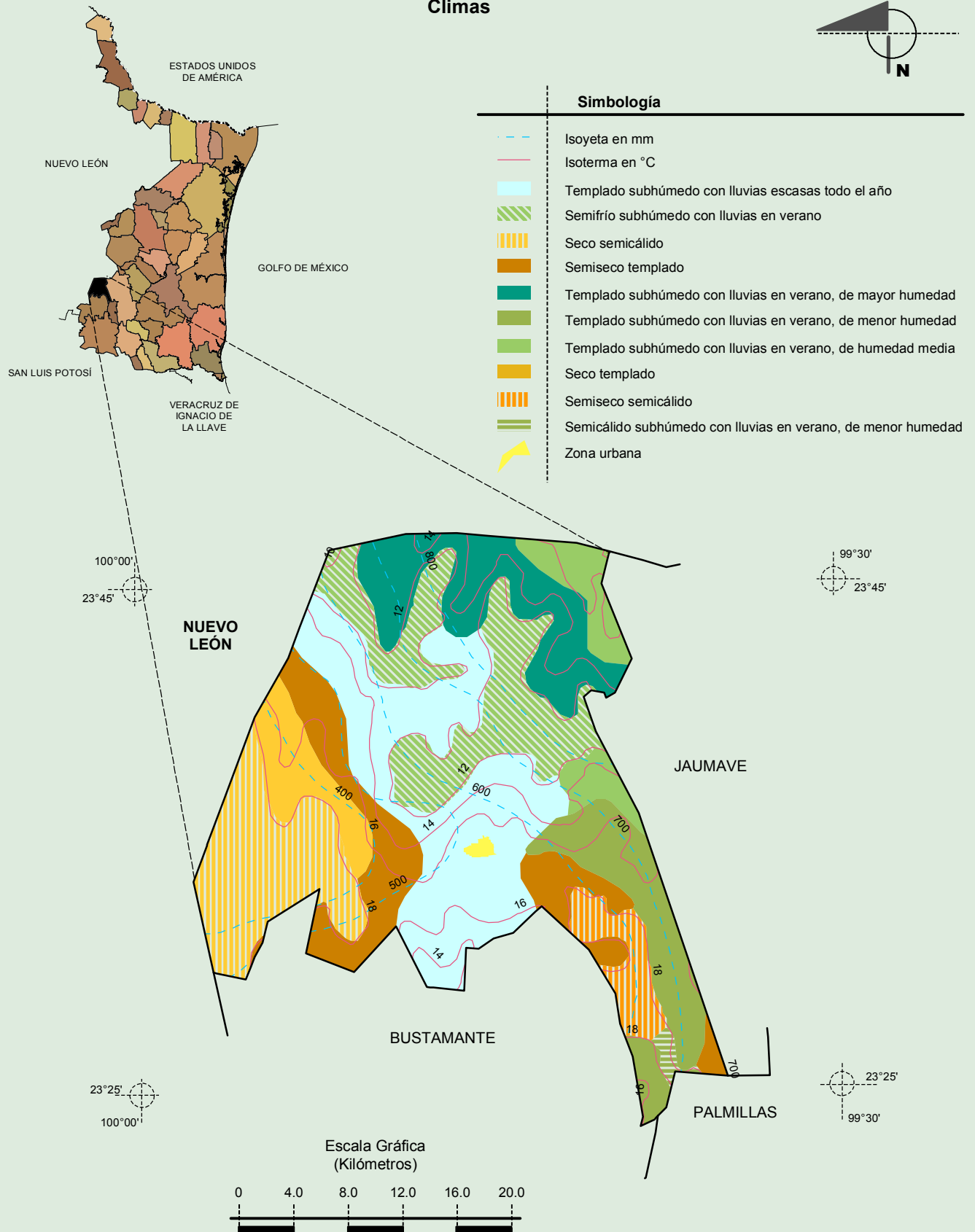
INEGI. Información Topográfica Digital Escala 1:250 000 serie II.

INEGI-CONAGUA. 2007. Mapa de la Red Hidrográfica Digital de México escala 1:250 000. México.

Compendio de información geográfica municipal de los Estados Unidos Mexicanos

Miquihuana, Tamaulipas

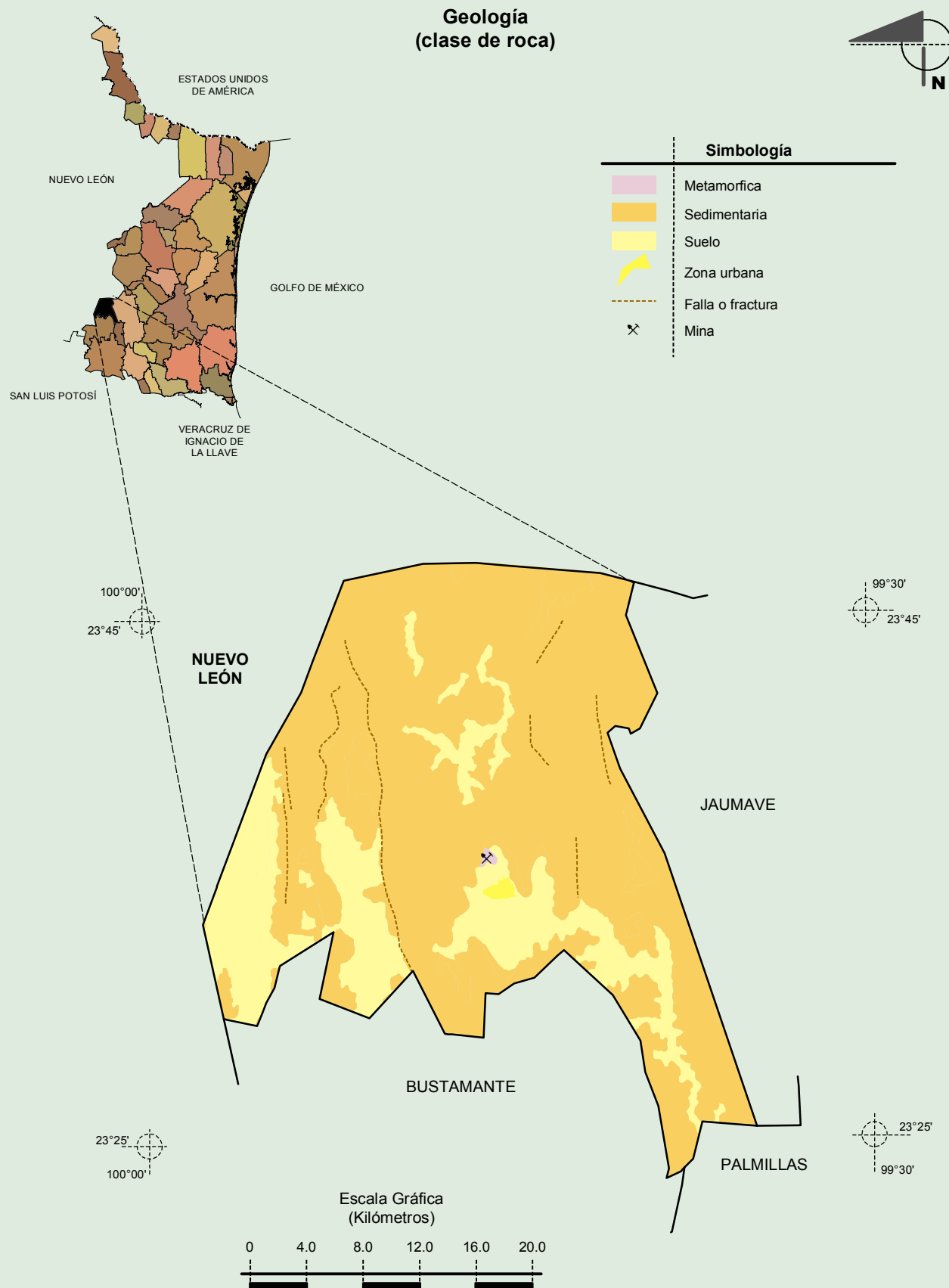
Climas



Fuente: INEGI. Marco Geoestadístico 2010, Versión 4.3

INEGI. Continuo Nacional del Conjunto de Datos Geográficos de las Cartas de Climas, Precipitación Total Anual y Temperatura Media Anual 1:1 000 000.

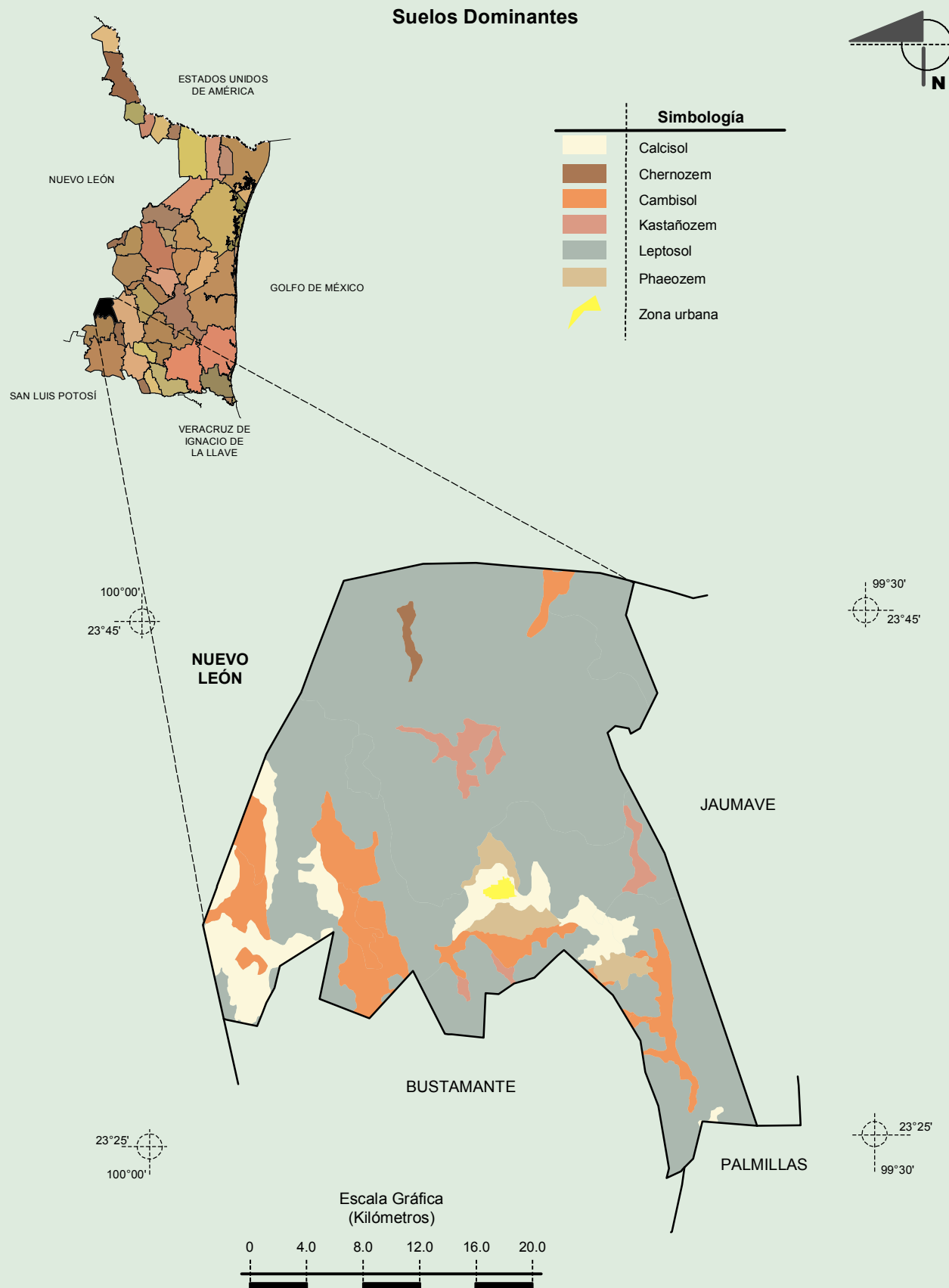
Compendio de información geográfica municipal de los Estados Unidos Mexicanos
Miquihuana, Tamaulipas



Fuente: INEGI. *Marco Geoestadístico Municipal 2005, versión 3.1.*
 INEGI. Continuo Nacional del Conjunto de Datos Geográficos de la Carta Geológica 1:250 000, serie I.
 INEGI. Información Topográfica Digital Escala 1:250 000 serie II.

Compendio de información geográfica municipal de los Estados Unidos Mexicanos

Miquihuana, Tamaulipas

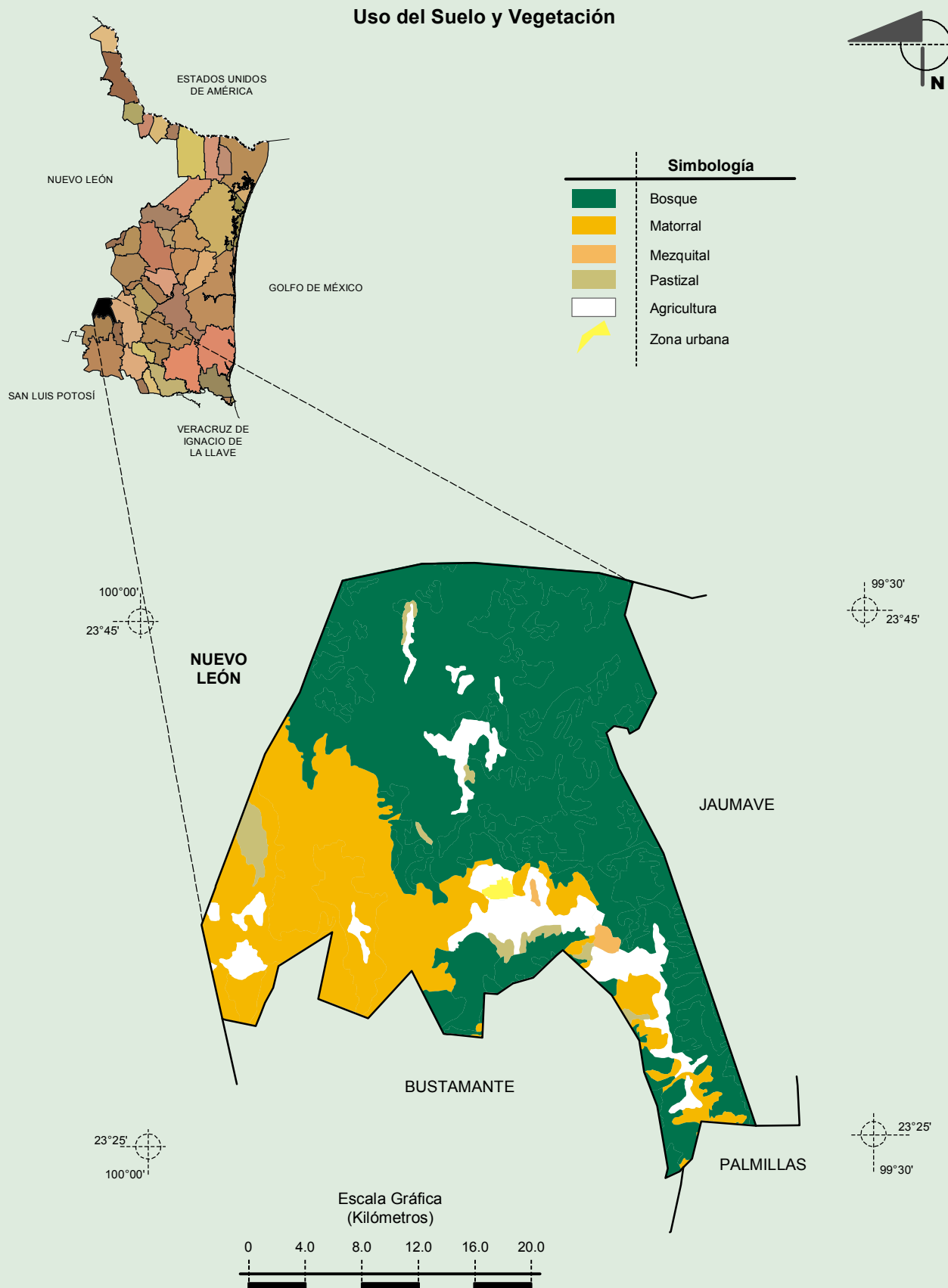


Fuente: INEGI. Marco Geoestadístico 2010, Versión 4.3

INEGI. Conjunto de Datos Vectorial Edafológico, Escala 1:250 000, Serie II (Continuo Nacional).

INEGI. Información Topográfica Digital Escala 1:250 000 serie II.

Compendio de información geográfica municipal de los Estados Unidos Mexicanos
Miquihuana, Tamaulipas



Fuente: INEGI. *Marco Geoestadístico 2010, Versión 4.3*

INEGI. Conjunto de Datos Vectoriales de Uso del Suelo y Vegetación Serie III Escala 1:250 000.

INEGI. Información Topográfica Digital Escala 1:250 000 serie II.