



Compendio de información geográfica municipal 2010

Valle Hermoso

Tamaulipas



INSTITUTO NACIONAL
DE ESTADÍSTICA Y GEOGRAFÍA

**Compendio de información geográfica municipal de los
Estados Unidos Mexicanos
Valle Hermoso, Tamaulipas
clave geoestadística 28040**

Ubicación geográfica	Coordenadas y altitud	Colindancias	Otros datos
	Entre los paralelos 26° 04' y 25° 31' de latitud norte; los meridianos 97° 59' y 97° 45' de longitud oeste; altitud entre 50 y 200 m.	Colinda al norte con los Estados Unidos de América y el municipio de Matamoros; al este con el municipio de Matamoros; al sur con los municipios de Matamoros y Río Bravo; al oeste con el municipio de Río Bravo.	Ocupa el 1.1% de la superficie del estado Cuenta con 307 localidades y una población total de 63 170 habitantes http://mapserver.inegi.gob.mx/mgn2k/ ; 25 de abril de 2011.

Fisiografía	Provincia	Subprovincia	Sistemas de topoformas
	Llanura Costera del Golfo Norte (100%)	Llanura Costera Tamaulipeca (100%)	Llanura Aluvial (100%)

Clima	Rango de temperatura	Rango de precipitación	Clima
	20 - 24°C	500 – 700 mm	Semicálido subhúmedo con lluvias escasas todo el año (99.5%) y Semiseco muy cálido y cálido (0.5%)

Geología	Periodo	Roca	Sitios de interés
	Cuaternario (100%)	Suelo: Aluvial (100%)	Campo Petrolero

Edafología	Suelo dominante

	Chernozem (71.5%) y Vertisol (28.5%)
--	--------------------------------------

Hidrografía	Región hidrológica	Cuenca	Subcuenca	Corrientes de agua	Cuerpos de agua
	Bravo-Conchos (100%)	R. Bravo-Matamoros-Reynosa (100%)	R. Bravo-Reynosa (100%)	No disponible	No disponible

Uso del suelo y vegetación	Uso del suelo	Vegetación
	Agricultura (97%) y zona urbana (3%)	No disponible

Uso potencial de la tierra	Agrícola	Pecuario
	Para la agricultura mecanizada continua (97%) Para la agricultura mecanizada estacional (3%)	Para el establecimiento de praderas cultivadas con maquinaria agrícola (100%)

Zona urbana	Las zonas urbanas están creciendo sobre suelos del Cuaternario, en llanuras; sobre áreas donde originalmente había suelos denominados Vertisol y Chernozem; tienen clima semicálido subhúmedo con lluvias escasas todo el año, y están creciendo sobre terrenos previamente ocupados por agricultura.
--------------------	---

Zonas arqueológicas y monumentos históricos	Monumentos Históricos Al Ingeniero Eduardo Chávez y al General Lázaro Cárdenas, ubicados al norte y sur de la avenida Lázaro Cárdenas, a Benito Juárez, a la Bandera y a la Madre ubicados en la plaza principal; a Margarita Maza de Juárez, ubicado en la Alameda del mismo nombre y otro en la avenida 5 de mayo a Ignacio Zaragoza.
--	--

Fuente: www.inafed.gob.mx/wb2/ELOCAL/ELOC_Enciclopedia

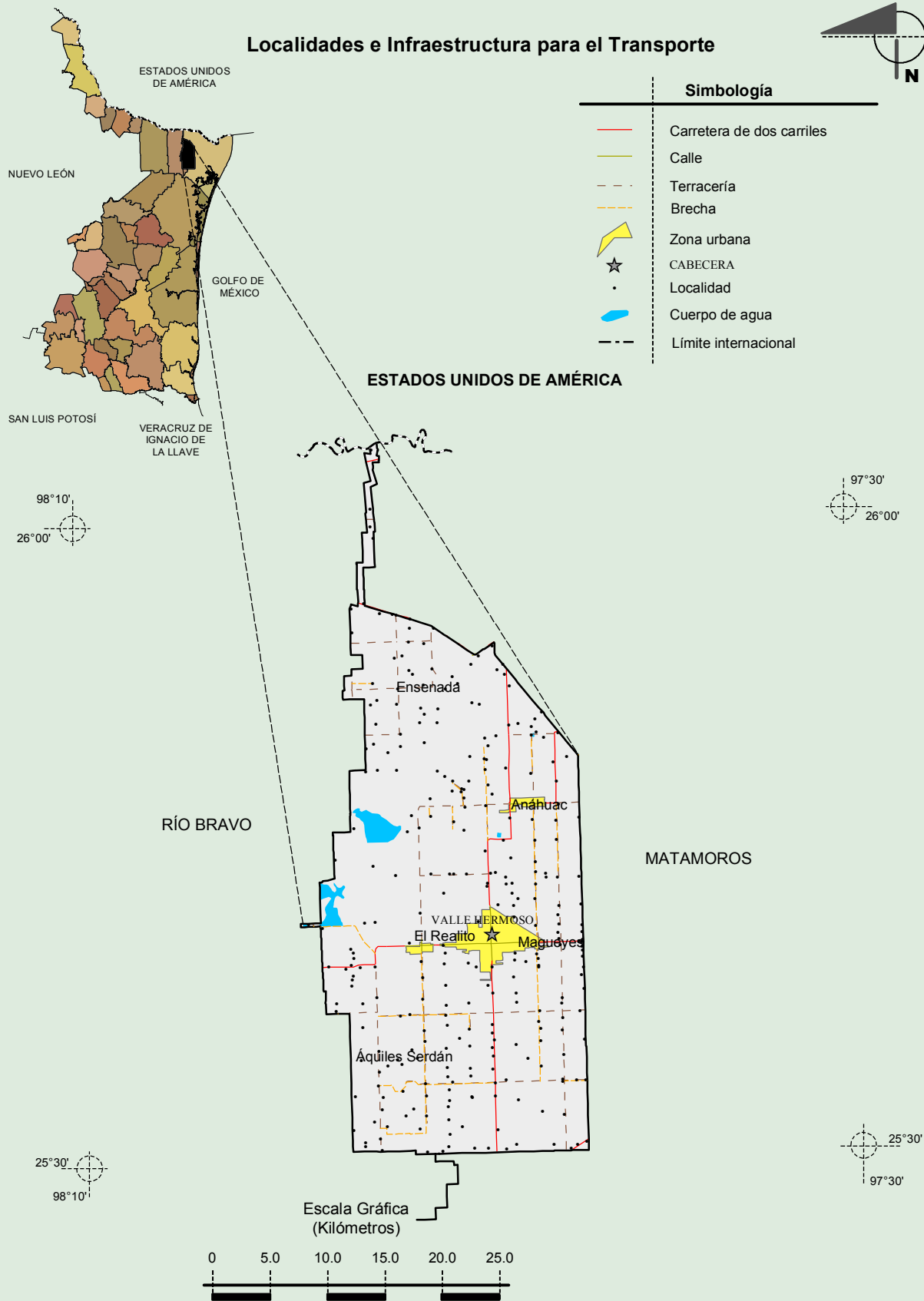
Hablantes de lengua indígena	Dialecto	Número de personas
	Náhuatl, Huasteco, Lenguas Zapotecas, Totonaca	119

Fuente: INEGI. Nuevo León. II Censo de Población y Vivienda, 2005. Tabulados básicos

	Artesanías	Gastronomía	Música
Cultura popular	No disponible	La gastronomía del municipio, por ser una región ganadera y de la costa norte del país, es a base de carnes como la machaca con huevo, cesina, barbacoa, queso y pescado.	No disponible

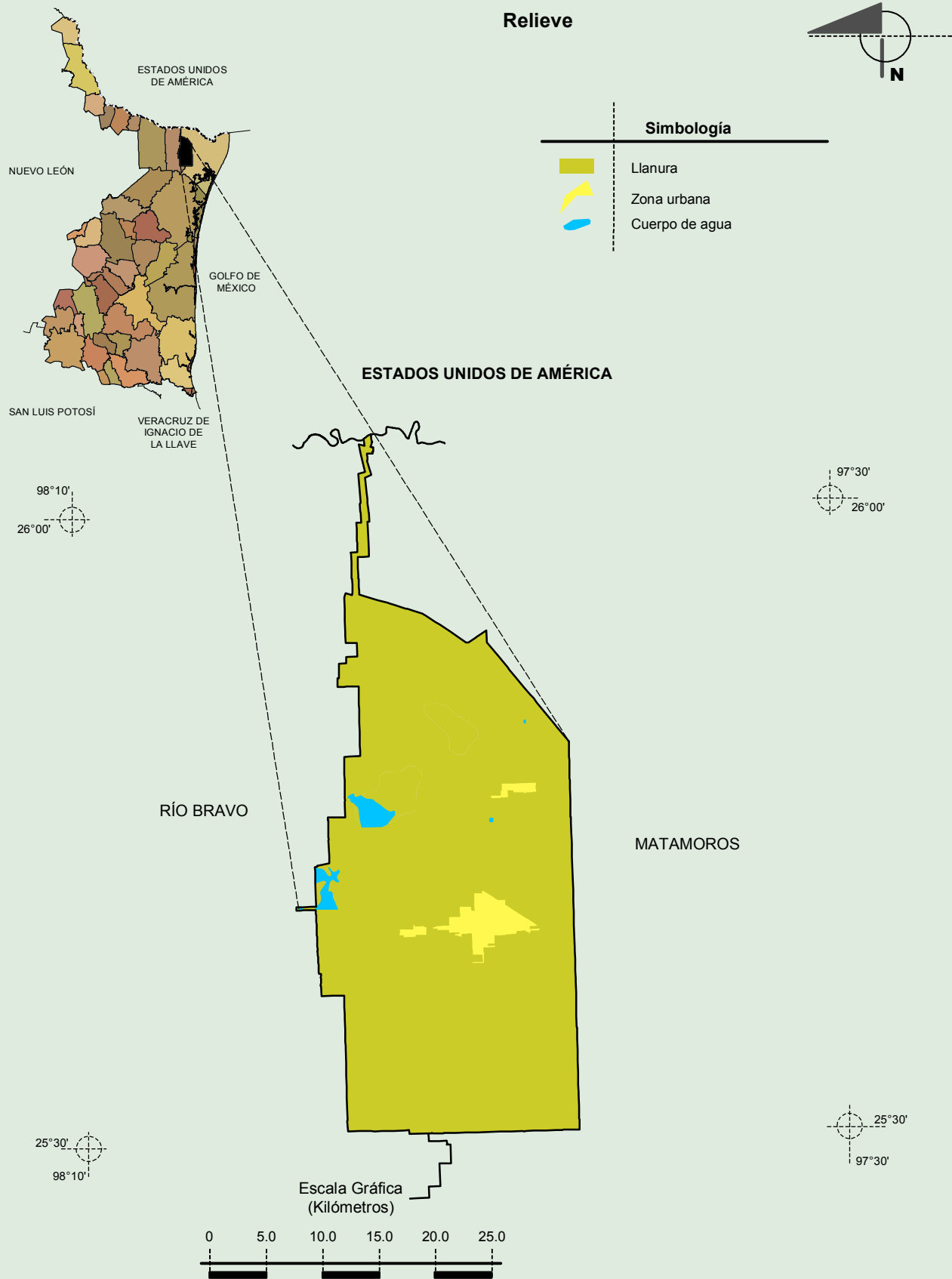
Fuente: www.inafed.gob.mx/wb2/ELOCAL/ELOC_Enciclopedia

**Compendio de información geográfica municipal de los Estados Unidos Mexicanos
Valle Hermoso, Tamaulipas**



Fuente: INEGI. *Marco Geoestadístico 2010, Versión 4.3*
INEGI. Información Topográfica Digital Escala 1:250 000 serie III.

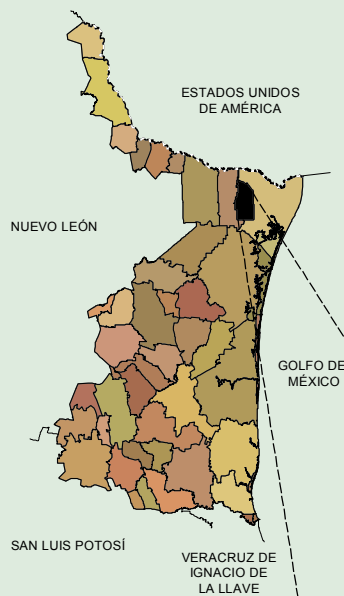
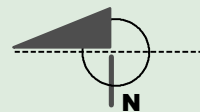
**Compendio de información geográfica municipal de los Estados Unidos Mexicanos
Valle Hermoso, Tamaulipas**







Fuente: INEGI. *Marco Geoestadístico 2010, Versión 4.3*
 INEGI. Continuo Nacional del Conjunto de Datos Geográficos de la Carta Fisiográfica 1:1 000 000, serie I.
 INEGI. Información Topográfica Digital Escala 1:250 000 serie II.
 INEGI-CONAGUA. 2007. Mapa de la Red Hidrográfica Digital de México escala 1:250 000. México.

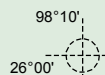
**Compendio de información geográfica municipal de los Estados Unidos Mexicanos
Valle Hermoso, Tamaulipas**

Climas

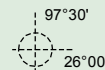


Simbología

-  Semicálido subhúmedo con lluvias escasas todo el año
-  Semiseco muy cálido y cálido
-  Zona urbana
-  Cuerpo de agua

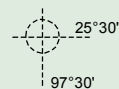
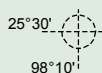


ESTADOS UNIDOS DE AMÉRICA

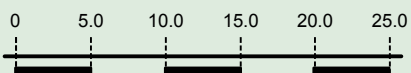


RÍO BRAVO

MATAMOROS



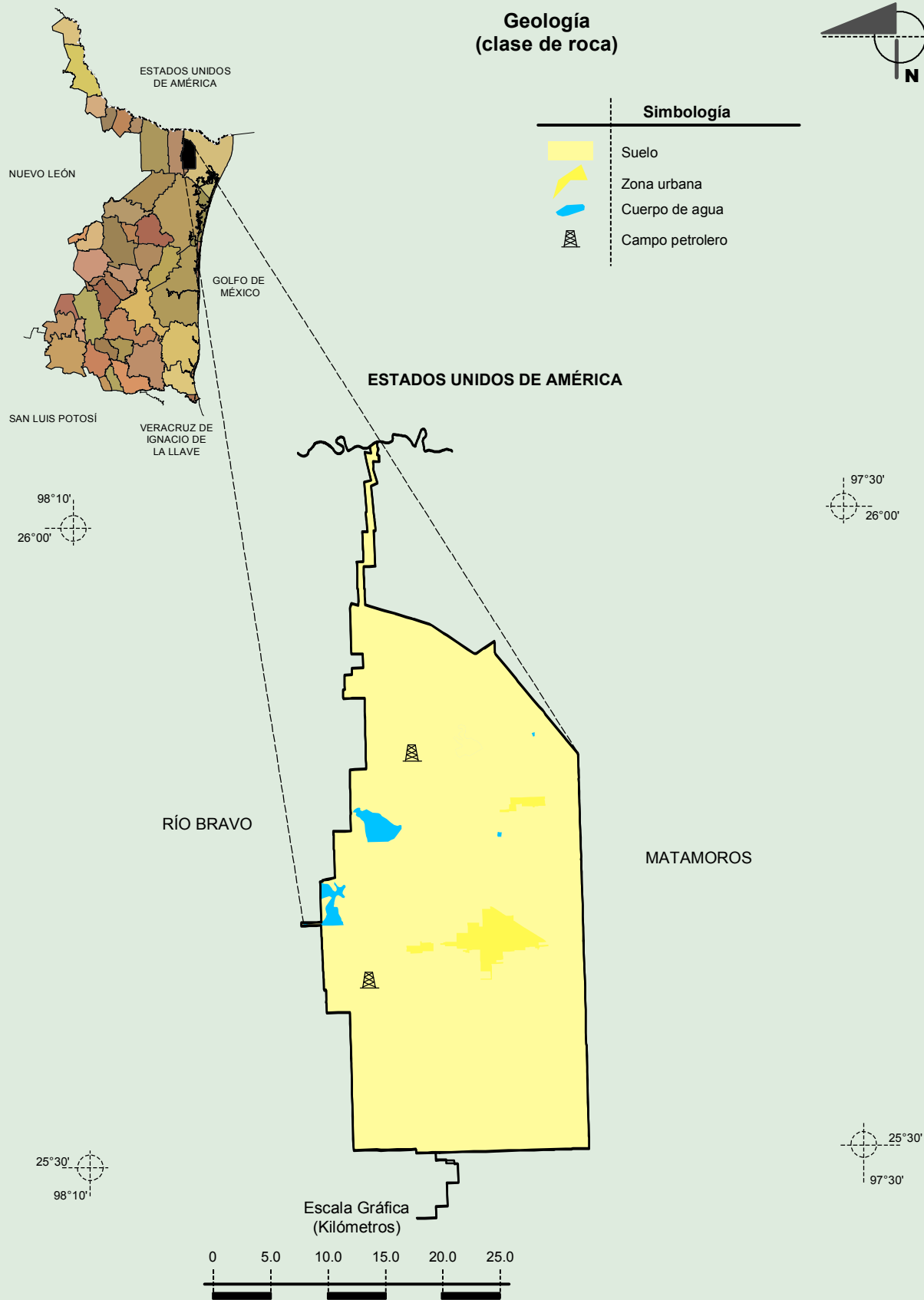
Escala Gráfica
(Kilómetros)



Fuente: INEGI. *Marco Geoestadístico 2010, Versión 4.3*

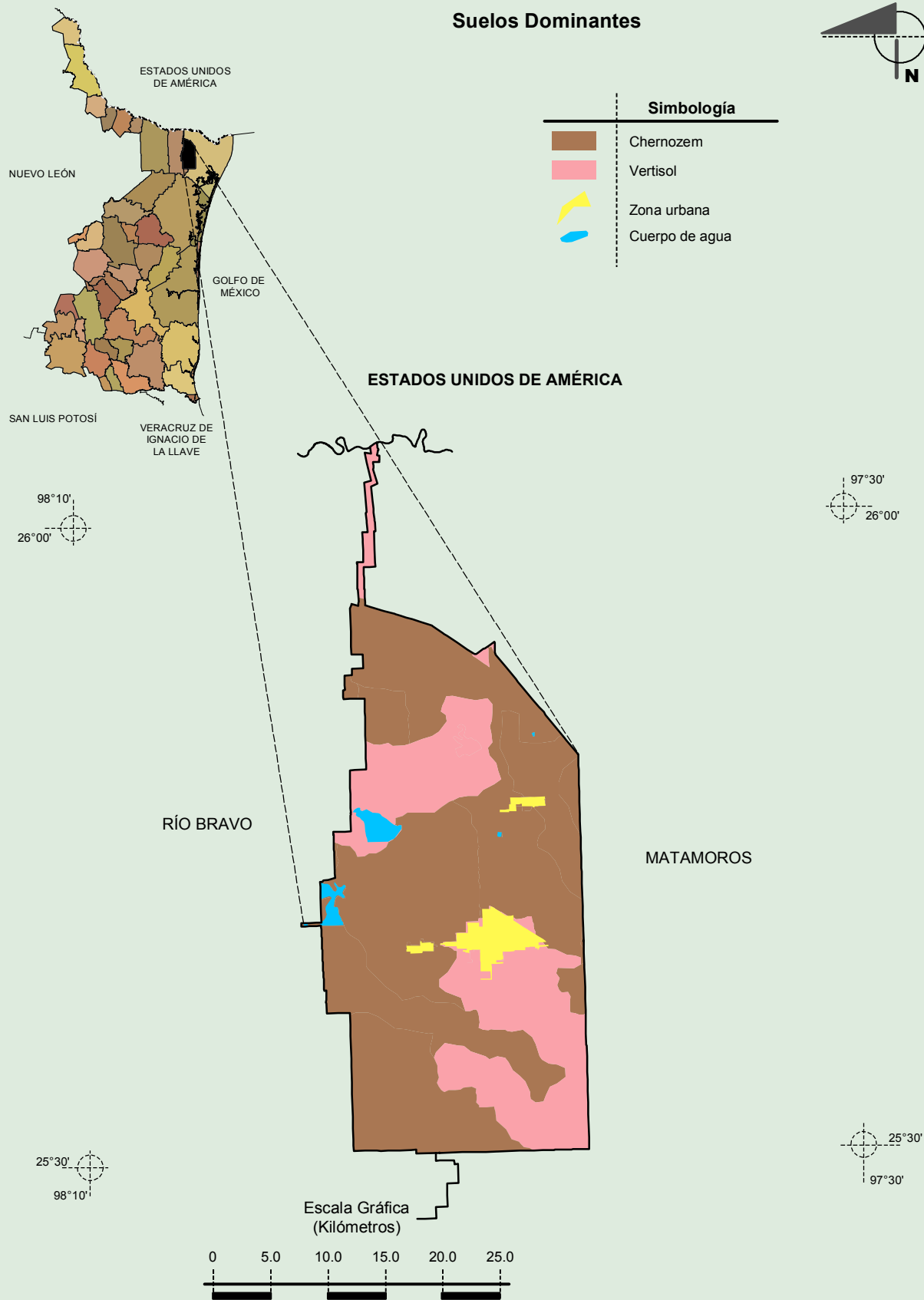
INEGI. Continuo Nacional del Conjunto de Datos Geográficos de las Cartas de Climas, Precipitación Total Anual y Temperatura Media Anual 1:1 000 000.

**Compendio de información geográfica municipal de los Estados Unidos Mexicanos
Valle Hermoso, Tamaulipas**



Fuente: INEGI. *Marco Geoestadístico 2010, Versión 4.3*
 INEGI. Continuo Nacional del Conjunto de Datos Geográficos de la Carta Geológica 1:250 000, serie I.
 INEGI. Información Topográfica Digital Escala 1:250 000 serie II.

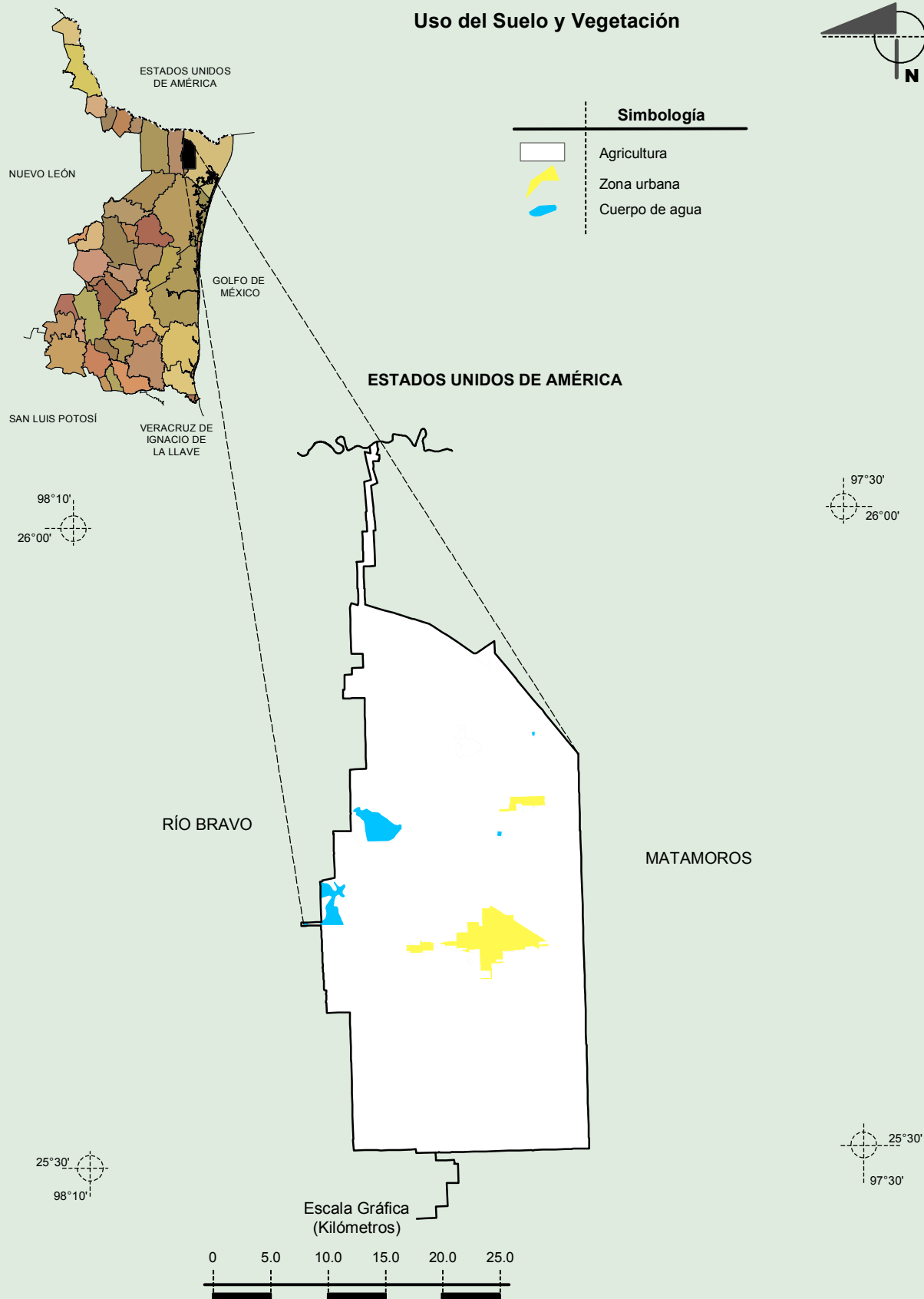
**Compendio de información geográfica municipal de los Estados Unidos Mexicanos
Valle Hermoso, Tamaulipas**



Fuente: INEGI. *Marco Geoestadístico 2010, Versión 4.3*
 INEGI. Conjunto de Datos Vectorial Edafológico, Escala 1:250 000, Serie II (Continuo Nacional).
 INEGI. Información Topográfica Digital Escala 1:250 000 serie II.

Compendio de información geográfica municipal de los Estados Unidos Mexicanos Valle Hermoso, Tamaulipas

Uso del Suelo y Vegetación



Fuente: INEGI. *Marco Geoestadístico 2010, Versión 4.3*
INEGI. Conjunto de Datos Vectoriales de Uso del Suelo y Vegetación Serie III Escala 1:250 000.
INEGI. Información Topográfica Digital Escala 1:250 000 serie II.