



Compendio de información geográfica municipal 2010

Santa Catarina Ayometla

Tlaxcala



**Compendio de información geográfica municipal de los
Estados Unidos Mexicanos
Santa Catarina Ayometla, Tlaxcala
clave geoestadística 29058**

Ubicación geográfica	Coordenadas y altitud	Colindancias	Otros datos
	Entre los paralelos 19° 10' y 19° 13' de latitud norte; los meridianos 98° 12' y 98° 14' de longitud oeste; altitud entre 2 200 y 2 400 m.	Colinda al norte con el municipio de Santa Cruz Quilehlla; al este con los municipios de Santa Cruz Quilehlla y Papalotla de Xicohténcatl; al sur con los municipios Papalotla de Xicohténcatl y Xicohtzinco; al oeste con los municipios de Xicohtzinco, Zacatelco y Santa Cruz Quilehlla.	Ocupa el 0.3% de la superficie del estado. Cuenta con 1 localidad y una población total de 7 992 habitantes. http://mapserver.inegi.org.mx/mgn2k/ ; resultado del censo 2010.

Fisiografía	Provincia	Subprovincia	Sistemas de topofomas
	Eje Neovolcánico (100%)	Lagos y Volcanes de Anáhuac (100%)	Sierra volcánica con estrato volcanes o estrato volcanes aislados (100%)

Clima	Rango de temperatura	Rango de precipitación	Clima
	14 – 16°C	800 – 1 000 mm	Templado subhúmedo con lluvias en verano, de humedad media (66.04%) y Templado subhúmedo con lluvias en verano, de mayor humedad (33.96%)

Geología	Periodo	Roca	Sitios de interés
	Cuaternario (26.10%)	Suelo: aluvial (26.10%)	No disponible

Nota: el porcentaje faltante corresponde a Zona Urbana con (73.90%).

Edafología	Suelo dominante
	Cambisol (26.10%)

Nota: el porcentaje faltante corresponde a Zona Urbana con (73.90%).

	Región hidrológica	Cuenca	Subcuenca	Corrientes de agua	Cuerpos de agua
Hidrografía	Balsas (100%)	R. Atoyac (100%)	R. Zahuapan (99.80%) y R. Atoyac - San Martín Texmelucan (0.20%)	Intermitente	No disponible

Uso del suelo y vegetación	Uso del suelo	Vegetación
	Zona urbana (73.90%) y agricultura (26.10%)	No disponible

Uso potencial de la tierra	Agrícola	Pecuario
	Para la agricultura mecanizada continua (26.10%) No apta para la agricultura (73.90%)	Para el establecimiento de praderas cultivadas con maquinaria agrícola (26.10%) No apta para uso pecuario (73.90%)

Zona urbana	La zona urbana está ubicada sobre suelos del Cuaternario, en sierra volcánica con estrato volcanes o estrato volcanes aislados; sobre áreas donde originalmente había suelos denominados Cambisol; tiene clima templado subhúmedo con lluvias en verano de mayor humedad y templado subhúmedo con lluvias en verano de humedad media y está creciendo sobre terrenos ocupados previamente por agricultura.
--------------------	------------------------------------------------------------------------------------------------------------------------------------------------------------------------------------------------------------------------------------------------------------------------------------------------------------------------------------------------------------------------------------------------------------

Zonas arqueológicas y monumentos históricos	Parroquia de Santa Catarina, la época de construcción data del siglo XVIII, aún conserva barda y portada atrial en piedra aparente. La fachada principal está compuesta por columnas y arco de acceso de medio punto. Sus muros y su cubierta están hechas en piedra, el espesor de los muros es de 1.20 mts., y la forma de la cubierta es abovedada. La torre es de tres cuerpos siendo el primero más corto que el segundo, ambos tienen a cada lado un arco de medio punto. El tercero es una cúpula esférica con tambor y linternilla terminando con una cruz en hierro forjado. En la base de la cúpula cada esquina cuenta con almenas. Cuenta además con otros elementos como atrio-cementerio.
----------------------------------------------------	---------------------------------------------------------------------------------------------------------------------------------------------------------------------------------------------------------------------------------------------------------------------------------------------------------------------------------------------------------------------------------------------------------------------------------------------------------------------------------------------------------------------------------------------------------------------------------------------------------------------------------------------------------------------------------------------------------

Fuente: www.inafed.gob.mx/wb2/ELOCAL/ELOC_Enciclopedia

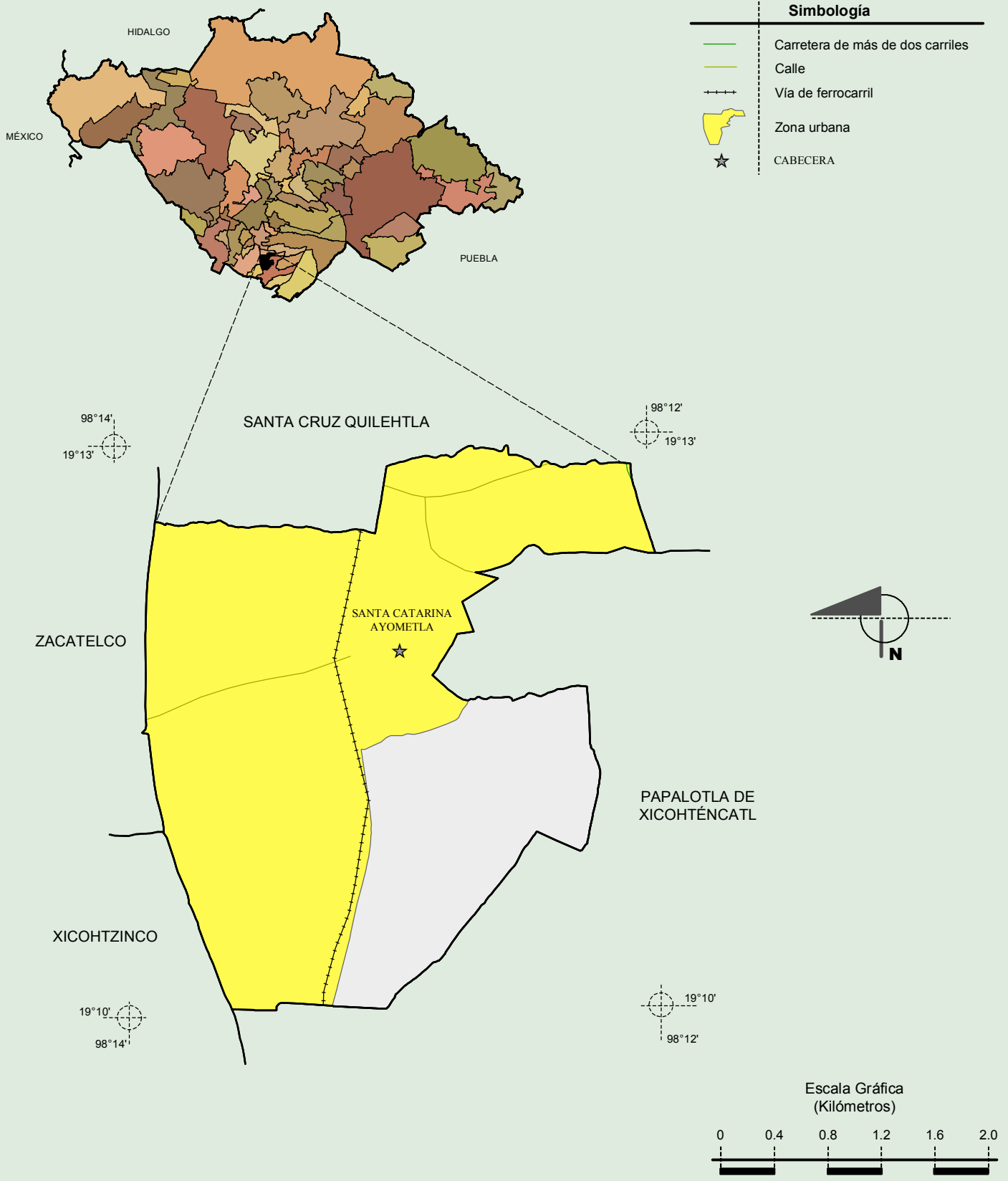
Habla de lengua indígena	Dialecto	Número de personas
	Náhuatl, Otomí, Totonaca y No especificado	76

Fuente: INEGI. Tlaxcala. II Censo de Población y Vivienda, 2005. Tabulados básicos

Cultura popular	Artesanías	Gastronomía	Música
	En Santa Catarina Ayometla se elaboran objetos de hojalatería y metales que los mismos artesanos venden en el municipio o en diversas comunidades del Estado.	Dentro de la variedad de comida típica destacan las tlatlapas, quesadillas, mole de guajolote y ensalada de nopales. Además de dulces y conservas de calabaza y de higo. En la comida tradicional de feria no puede faltar el mole, arroz, frijoles, tamales blancos o de anís y tortillas.	No disponible

Fuente: www.inafed.gob.mx/wb2/ELOCAL/ELOC Enciclopedia

Localidades e Infraestructura para el Transporte







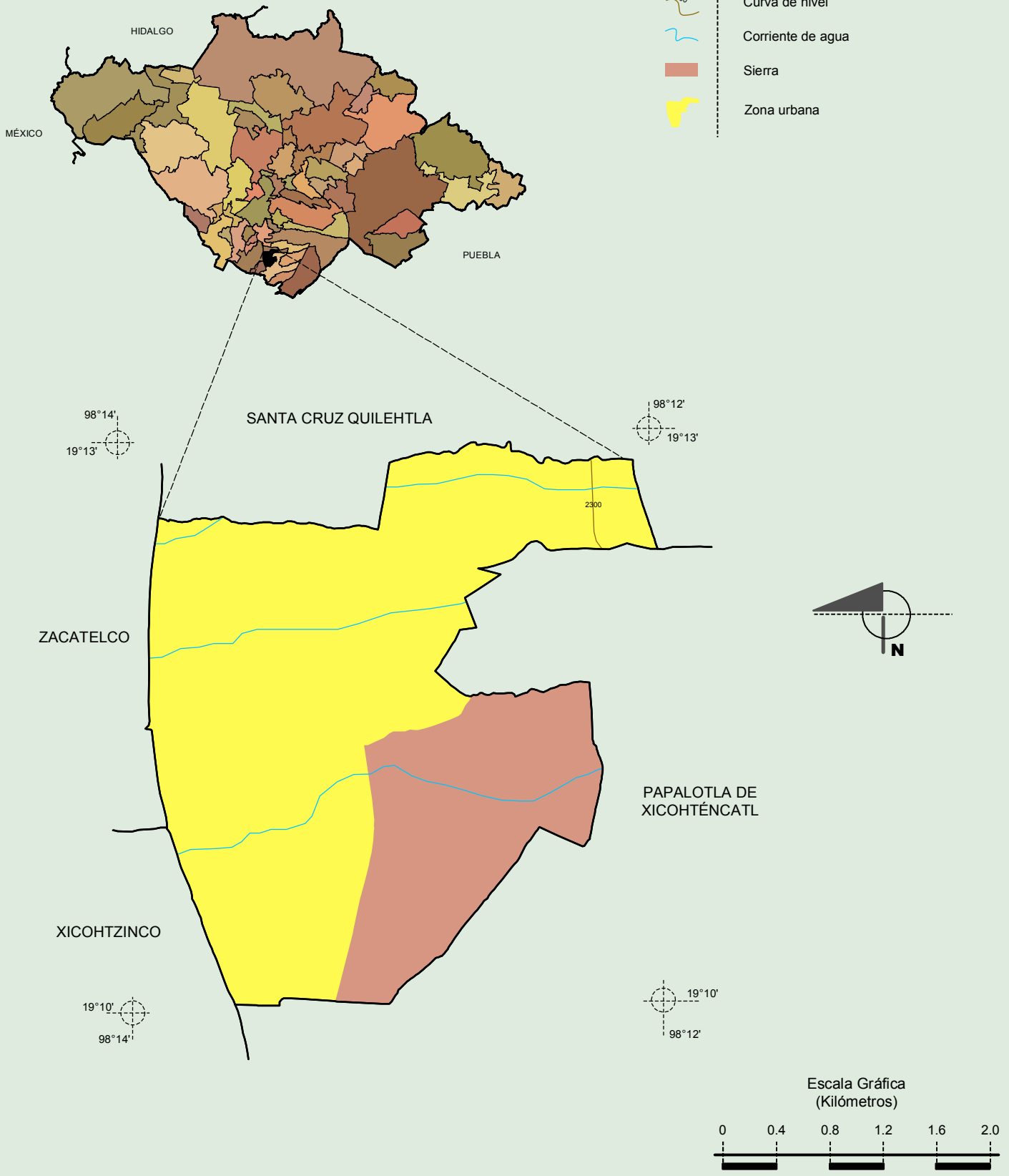
Fuente: INEGI. *Marco Geoestadístico 2010, versión 4.3.*
 INEGI. Información Topográfica Digital Escala 1:250 000 serie III.

Compendio de información geográfica municipal de los Estados Unidos Mexicanos
Santa Catarina Ayometla, Tlaxcala

Relieve

Simbología

-  Curva de nivel
-  Corriente de agua
-  Sierra
-  Zona urbana






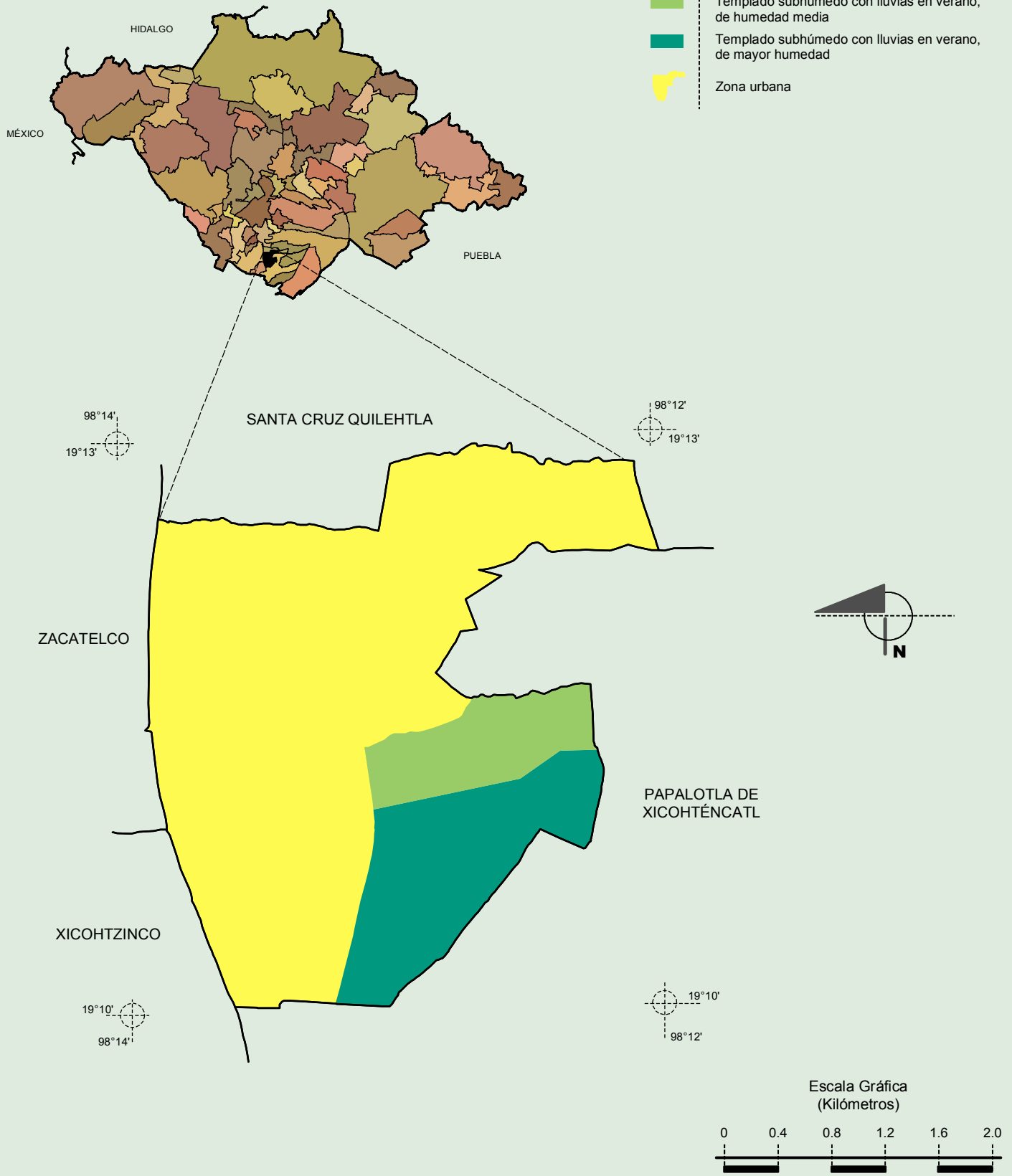
Fuente: INEGI. *Marco Geoestadístico 2010, versión 4.3.*
 INEGI. Información Topográfica Digital Escala 1:250 000 serie III.
 INEGI. Continuo Nacional del Conjunto de Datos Geográficos de la Carta Fisiográfica 1:1 000 000, serie I.
 INEGI-CONAGUA. 2007. Mapa de la Red Hidrográfica Digital de México escala 1:250 000. México.

**Compendio de información geográfica municipal de los Estados Unidos Mexicanos
Santa Catarina Ayometla, Tlaxcala**

Climas

Simbología

-  Templado subhúmedo con lluvias en verano, de humedad media
-  Templado subhúmedo con lluvias en verano, de mayor humedad
-  Zona urbana





Fuente: INEGI. Marco Geoestadístico 2010, versión 4.3.

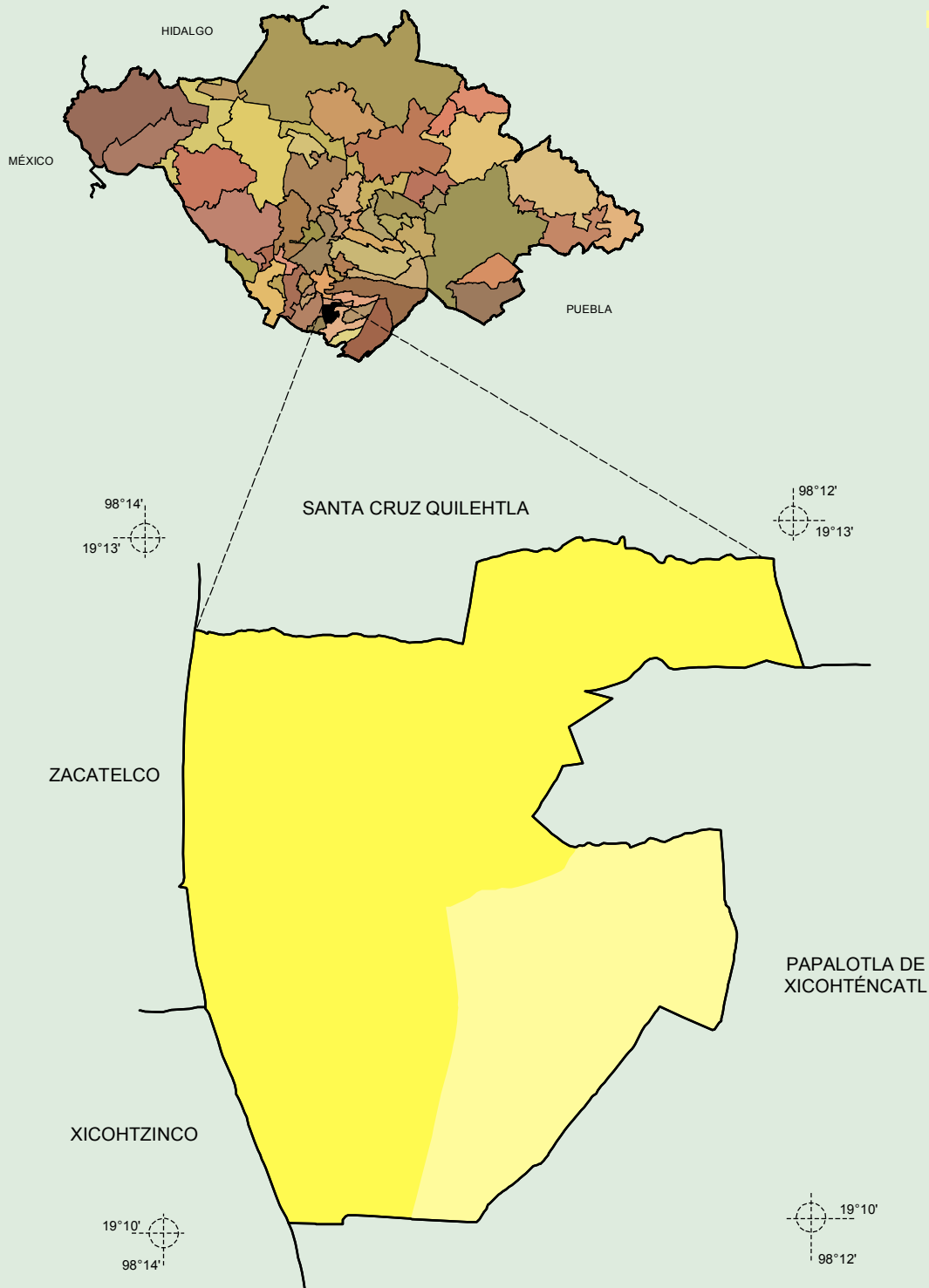
INEGI. Continuo Nacional del Conjunto de Datos Geográficos de la Carta de Climas 1:1 000 000, serie I.

INEGI. Información Topográfica Digital Escala 1:250 000 serie III.

**Compendio de información geográfica municipal de los Estados Unidos Mexicanos
Santa Catarina Ayometla, Tlaxcala**

**Geología
(clase de roca)**

Simbología	
	Suelos
	Zona urbana

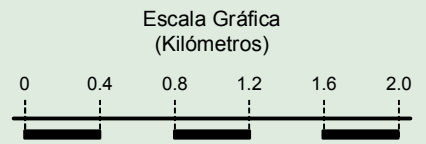
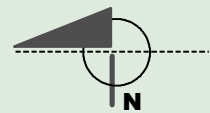
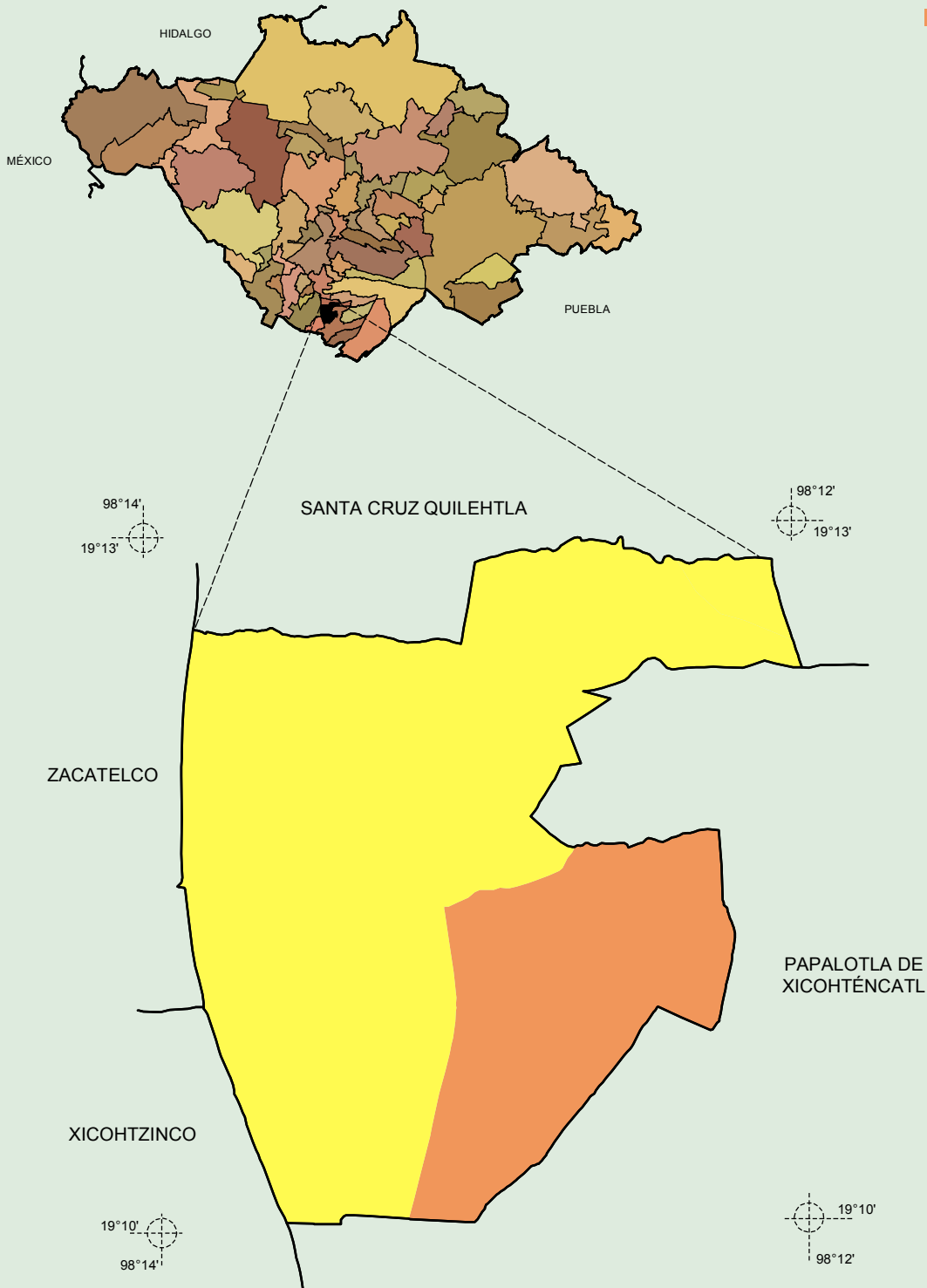
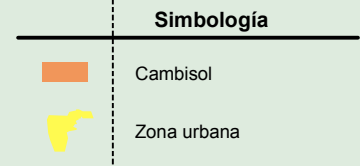


Fuente: INEGI. *Marco Geoestadístico 2010, versión 4.3.*

INEGI. Continuo Nacional del Conjunto de Datos Geográficos de la Carta Geológica 1:250 000, serie I.

INEGI. Información Topográfica Digital Escala 1:250 000 serie III.

Suelos Dominantes

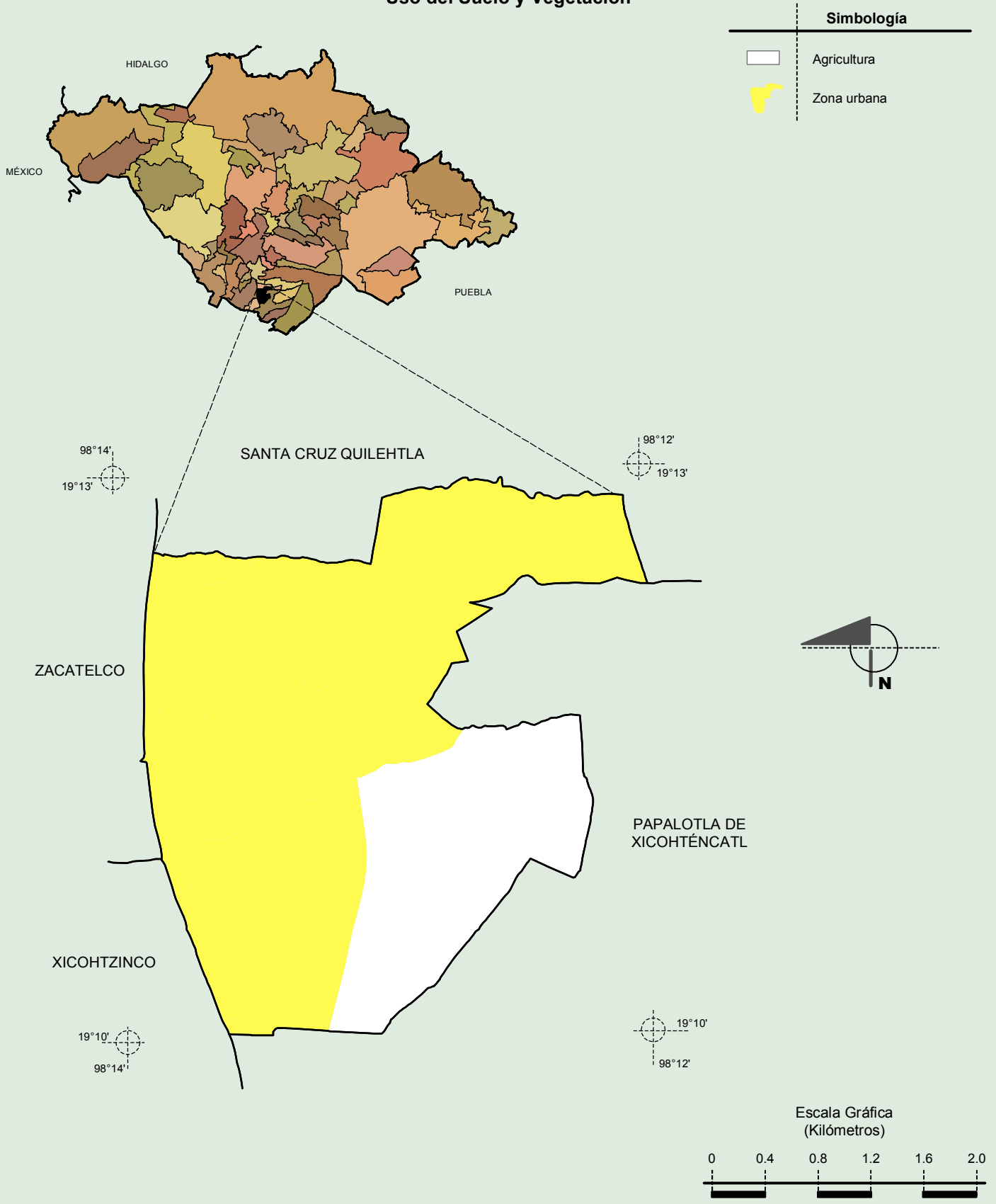


Fuente: INEGI. *Marco Geoestadístico 2010, versión 4.3.*

INEGI. Conjunto de Datos Vectorial Edafológico, Escala 1:250 000, Serie II (Continuo Nacional).

INEGI. Información Topográfica Digital Escala 1:250 000 serie III.

Uso del Suelo y Vegetación



Fuente: INEGI. Marco Geoestadístico 2010, versión 4.3.

INEGI. Conjunto de Datos Vectoriales de Uso del Suelo y Vegetación Serie III Escala 1:250 000.

INEGI. Información Topográfica Digital Escala 1:250 000 serie III.