Instituto Nacional de Estadística y Geografía



Compendio de información geográfica municipal 2010

Atzalan

Veracruz de Ignacio de la Llave

INSTITUTO NACIONAL
DE ESTADÍSTICA Y GEOGRAFÍA

Compendio de información geográfica municipal de los Estados Unidos Mexicanos
Atzalan, Veracruz de Ignacio de la Llave
clave geoestadística 30023

	Coordenadas y altitud	Colindancias	Otros datos
Ubicación geográfica	Entre los paralelos 19° 45' y 20° 03' de latitud norte; los meridianos 96° 57' y 97° 16' de longitud oeste; altitud entre 100 y 2 000 m.	Colinda al norte con los municipios de Tlapacoyan y Martínez de la Torre; al este con los municipios de Martínez de la Torre, Misantla, Tenochtitlán y Altotonga; al sur con el municipio de Altotonga; al oeste con los municipios de Altotonga, Jalacingo y Tlapacoyan.	Ocupa el 0.72% de la superficie del estado. Cuenta con 205 localidades y una población total de 48 397 habitantes http://mapserver.inegi.org.mx/mgn2k/; resultado del censo 2010.

	Provincia	Subprovincia	Sistemas de topoformas
Fisiografía	Eje Neovolcánico (79.01%) y Llanura Costera del Golfo Norte (20.99%)	Chiconquiaco (78.34%), Llanuras y Lomeríos (20.99%) y Lagos y Volcanes de Anáhuac (0.67%)	Sierra volcánica de laderas escarpadas (78.10%), Lomerío con llanuras (21.23%) y Lomerío de aluvión antiguo con llanuras (0.67%)

	Rango de temperatura	Rango de precipitación	Clima
Clima	14 – 26°C	1 900 – 2 600 mm	Semicálido húmedo con lluvias todo el año (80.73%), Cálido húmedo con lluvias todo el año (12.11%) y Templado húmedo con lluvias todo el año (7.16%)

	Periodo	Roca	Sitios de interés
Geología	Cretácico (27.73%), Cuaternario (26.99%), Paleógeno (17.34%), Jurasico (16.69%) y Neógeno (10.87%)	Ígnea extrusiva: toba ácida (19.38%), toba básica (5.95%), basalto (5.62%), basalto-toba básica (3.22%) y volcanoclástico (1.87%) Sedimentaria: caliza (27.73%), lutita-arenisca (16.26%), caliza-lutita (14.35%), limolita-arenisca (2.34%) y lutita (1.08%) Suelo: aluvial (1.82%)	Banco de material: relleno

Nota: el porcentaje faltante corresponde a Zona Urbana con (0.38%).

INEGI. Compendio de información geográfica municipal 2010. Atzalan, Veracruz de Ignacio de la Llave. 2010

Edafología	Suelo dominante
	Luvisol (56.45%), Andosol (36.67%), Phaeozem (4.31%) y Fluvisol (2.19%)

Nota: el porcentaje faltante corresponde a Zona Urbana con (0.38%).

Hidrografía	Región hidrológica	Cuenca	Subcuenca	Corrientes de agua	Cuerpos de agua
	Tuxpan-Nautla (100%)	R. Nautla y Otros (100%)	R. Bobos (100%)	Perennes: Alseseca, Bobos (Nautla), Cascajal, El Salto, Kilate, Martha Ruíz, Pedernales, San Pedro y Tiltico Intermitentes: Cascajal, De la Barranca, El Salto, Frío, Mantequilla y Tazolapa.	No disponible

Uso del suelo y vegetación	Uso del suelo	Vegetación
	Agricultura (41.78%) y zona urbana (0.38%)	Pastizal (44.85%), bosque (7.78%) y selva (5.21%)

Uso potencial de la tierra	Agrícola	Pecuario
	Para la agricultura mecanizada continua (2.88%) Para la agricultura con tracción animal continua (15.73%) Para la agricultura con tracción animal estacional (4.71%) Para la agricultura manual continua (53.12%) No apta para la agricultura (23.56%)	Para el establecimiento de praderas cultivadas con maquinaria agrícola (2.88%) Para el establecimiento de praderas cultivadas con tracción animal (15.73%) Para el aprovechamiento de la vegetación de pastizal (36.76%) Para el aprovechamiento de la vegetación natural diferente del pastizal (21.07%) No apta para uso pecuario (23.56%)

Zona urbana	Las zonas urbanas están creciendo sobre rocas ígneas extrusivas del Cuaternario y sedimentarias del cretácico, en lomerío de aluvión antiguo con llanuras y en sierra volcánica de laderas escarpadas; sobre áreas donde originalmente había suelos denominados Andosol y Luvisol; tienen clima templado húmedo con lluvias todo el año y semicálido húmedo con lluvias todo el año, y están creciendo sobre terrenos previamente ocupados por pastizales y agricultura.

INEGI. Compendio de información geográfica municipal 2010. Atzalan, Veracruz de Ignacio de la Llave. 2010

Zonas arqueológicas y monumentos históricos	**Filo Bobos.-** Gran plaza totonaca, la cual se encuentra resguardada por acantilados cañones y barrancas; es cruzada por el rió Bobos, dentro de la zona destacan dos sitios arqueológicos “El Cuajilote” y “Vega de la Peña”, en las que se encuentra un área urbana, el edificio de un juego de pelota o Tlachi, una plaza rectangular con edificios. El área es un auténtico paradigma de belleza y majestuosidad, rodeada de misterio y magia.

Fuente: ***www.inafed.gob.mx/wb2/ELOCAL/ELOC_Enciclopedia***

Hablantes de lengua indígena	Dialecto	Número de personas
	Náhuatl, Mazateco, Zapoteco, Mixteco y No especificado	198

Fuente: **INEGI. Veracruz de Ignacio de la Llave.** ***II Conteo de Población y Vivienda, 2005. Tabulados básicos***

Cultura popular	Artesanías	Gastronomía	Música
	No disponible	El Chileatole	No disponible

Fuente: ***www.inafed.gob.mx/wb2/ELOCAL/ELOC_Enciclopedia***

Localidades e Infraestructura para el Transporte

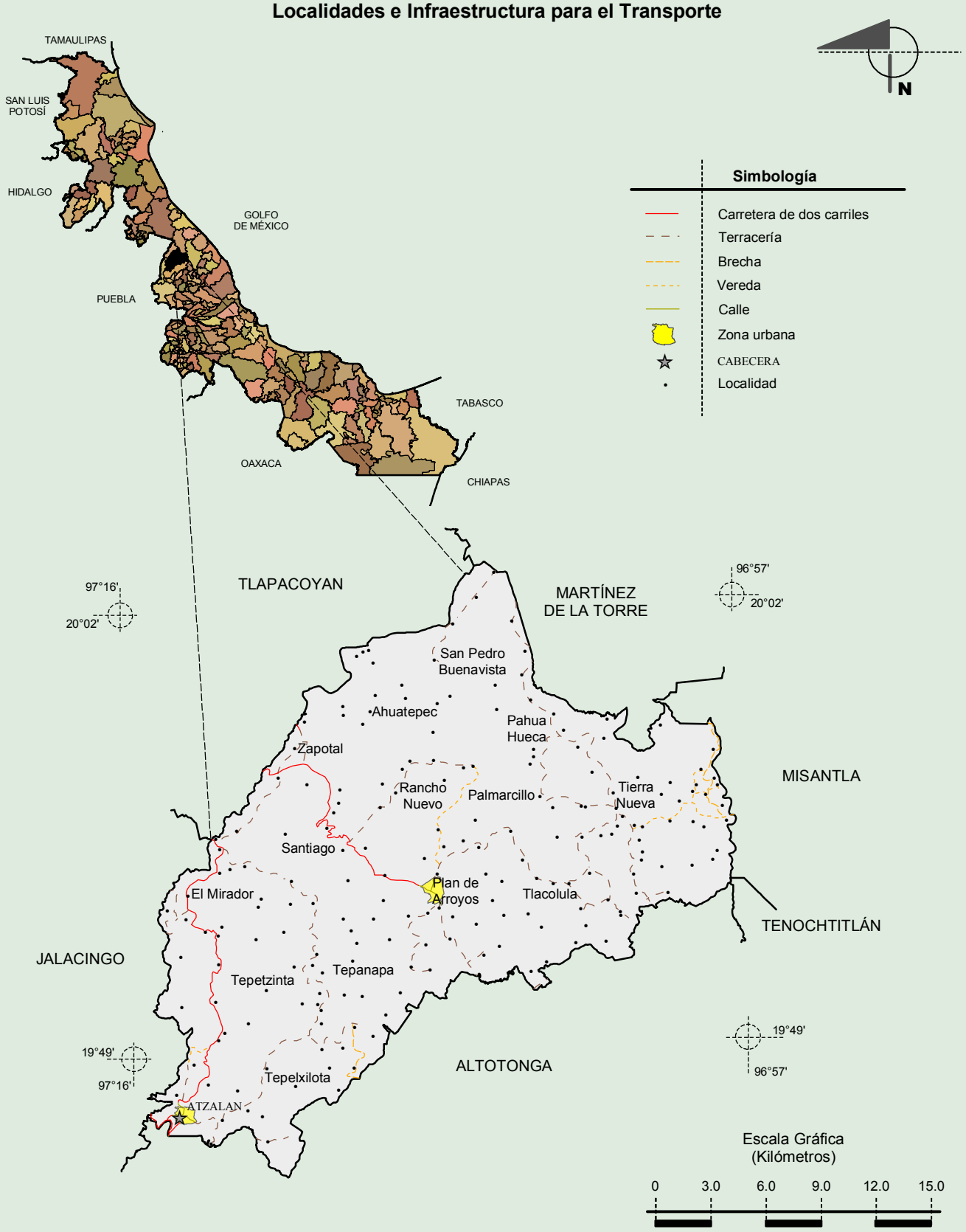

Fuente: INEGI. *Marco Geoestadístico 2010, versión 4.3.*
INEGI. Información Topográfica Digital Escala 1:250 000 serie III.

INEGI. Compendio de información geográfica municipal 2010. Atzalan, Veracruz de Ignacio de la Llave. 2010

Relieve

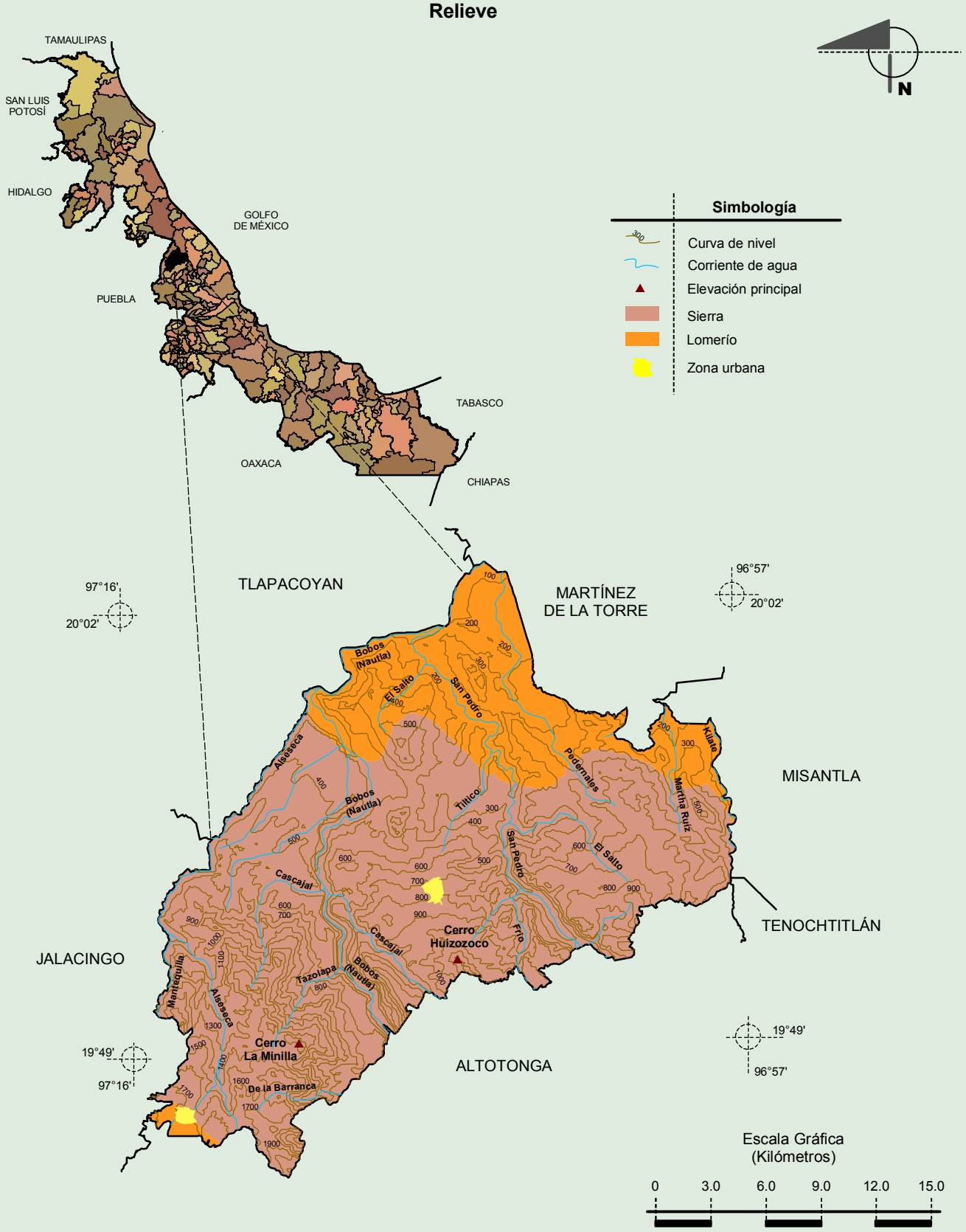

Fuente: INEGI. *Marco Geoestadístico 2010, versión 4.3.*
INEGI. Información Topográfica Digital Escala 1:250 000 serie III.
INEGI. Continuo Nacional del Conjunto de Datos Geográficos de la Carta Fisiográfica 1:1 000 000, serie I.
INEGI-CONAGUA. 2007. Mapa de la Red Hidrográfica Digital de México escala 1:250 000. México.

INEGI. Compendio de información geográfica municipal 2010. Atzalan, Veracruz de Ignacio de la Llave. 2010

Climas

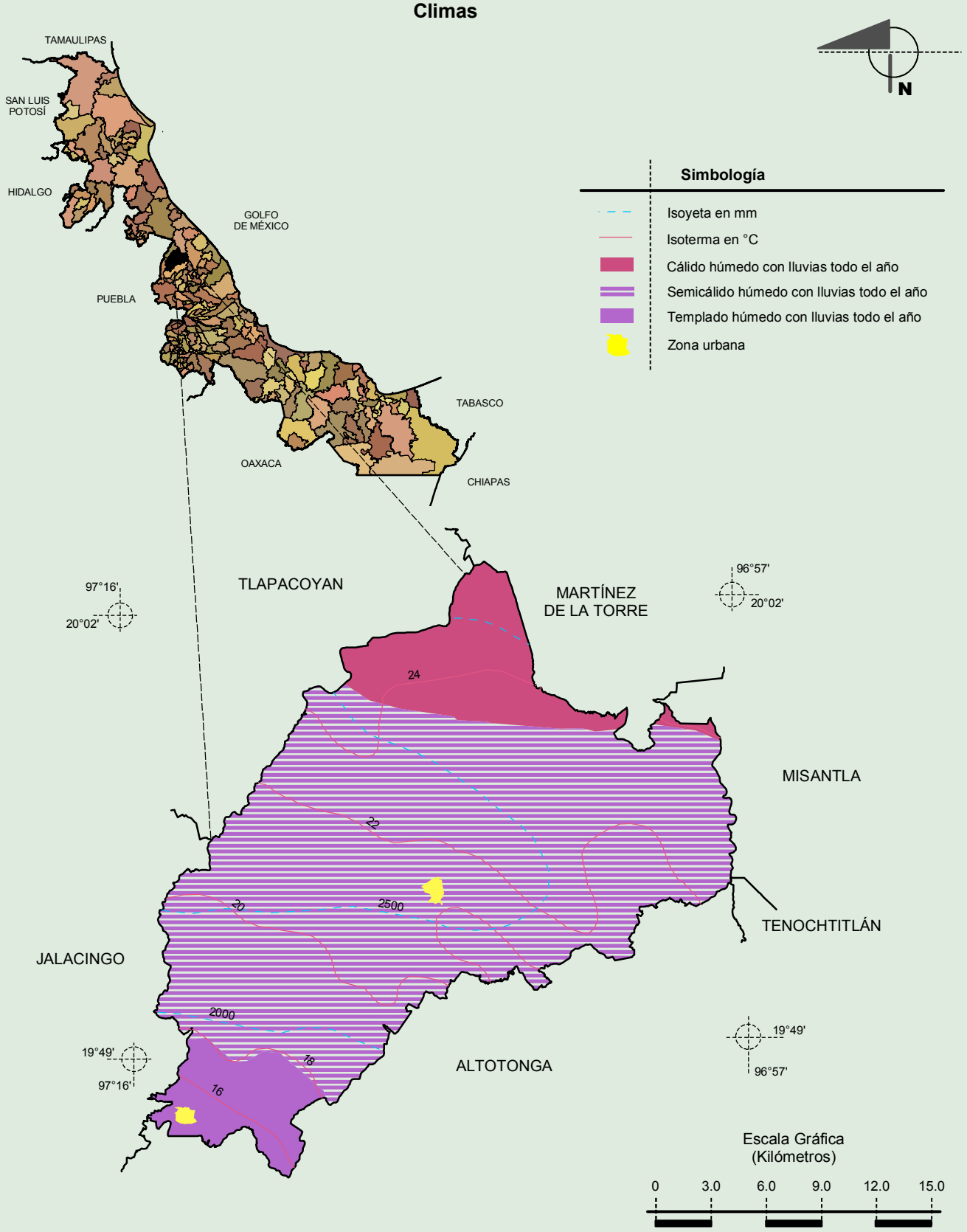

Fuente: INEGI. *Marco Geoestadístico 2010, versión 4.3.*
INEGI. Continuo Nacional del Conjunto de Datos Geográficos de las Cartas de Climas, Precipitación Total Anual y Temperatura Media Anual 1:1 000 000, serie I.

INEGI. Compendio de información geográfica municipal 2010. Atzalan, Veracruz de Ignacio de la Llave. 2010

Geología
(clase de roca)

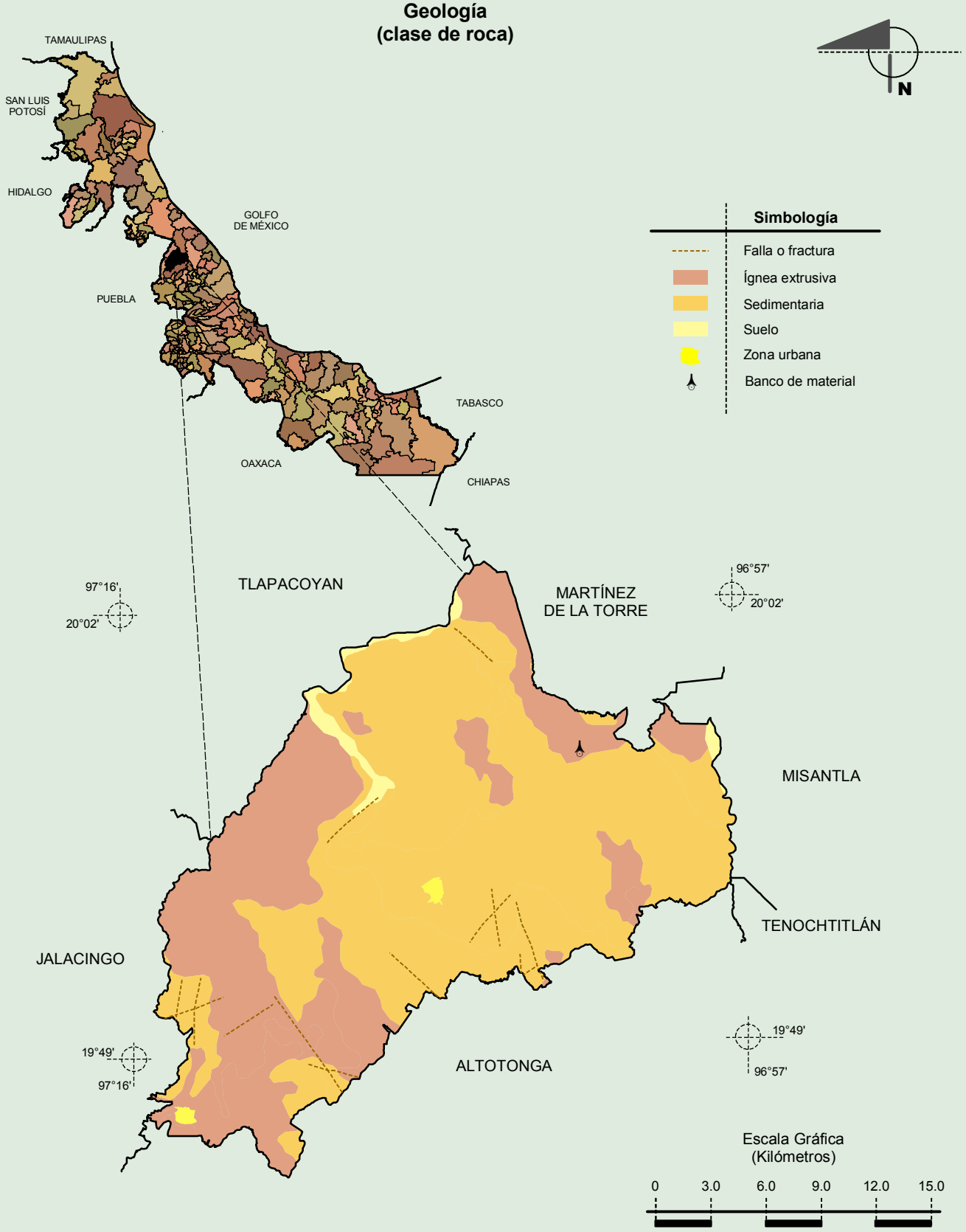

Fuente: INEGI. *Marco Geoestadístico 2010, versión 4.3.*
INEGI. Continuo Nacional del Conjunto de Datos Geográficos de la Carta Geológica 1:250 000, serie I.

INEGI. Compendio de información geográfica municipal 2010. Atzalan, Veracruz de Ignacio de la Llave. 2010

Suelos Dominantes

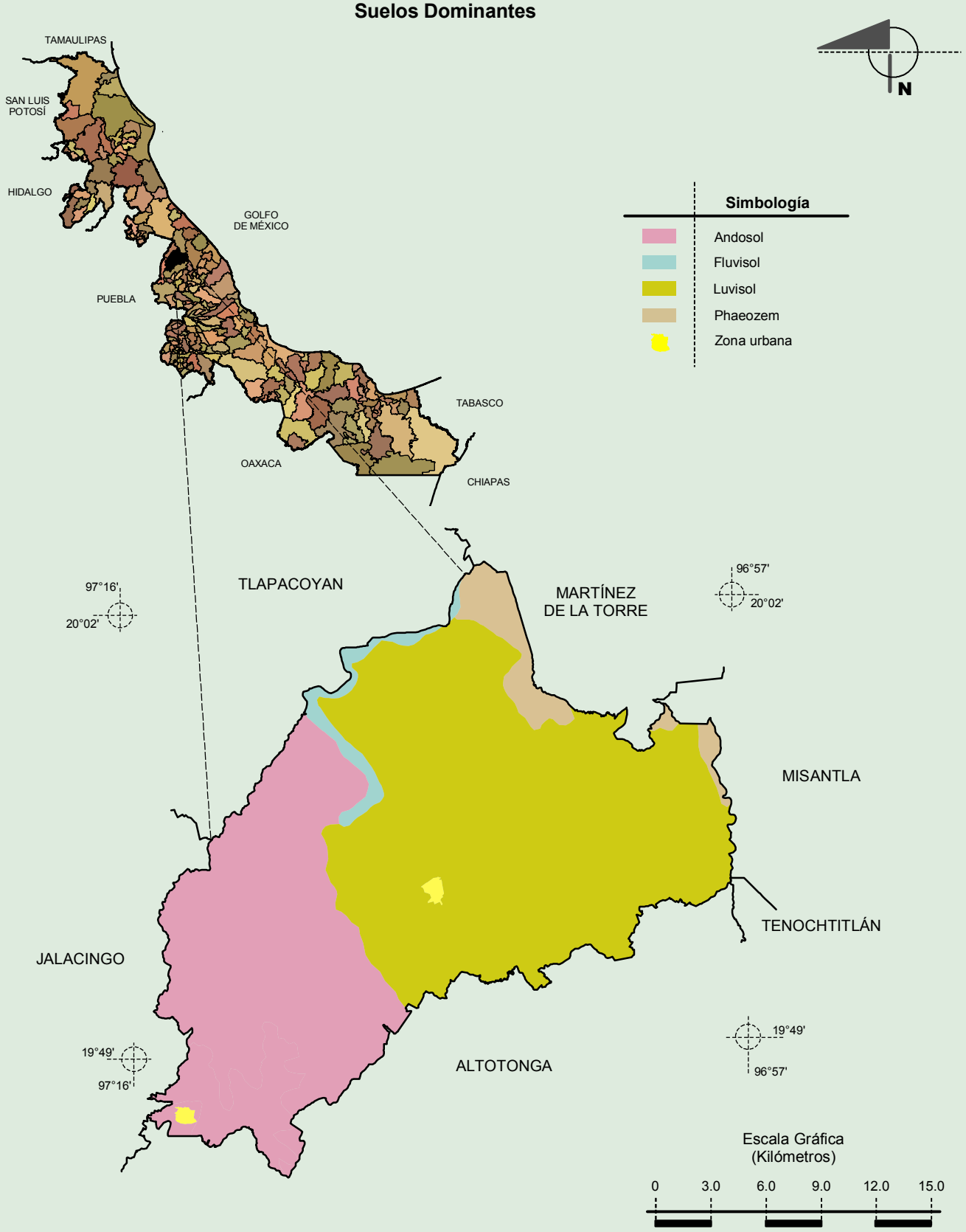

Fuente: INEGI. *Marco Geoestadístico 2010, versión 4.3.*
INEGI. Conjunto de Datos Vectorial Edafológico, Escala 1:250 000, Serie II (Continuo Nacional).

INEGI. Compendio de información geográfica municipal 2010. Atzalan, Veracruz de Ignacio de la Llave. 2010

Uso de Suelo y Vegetación

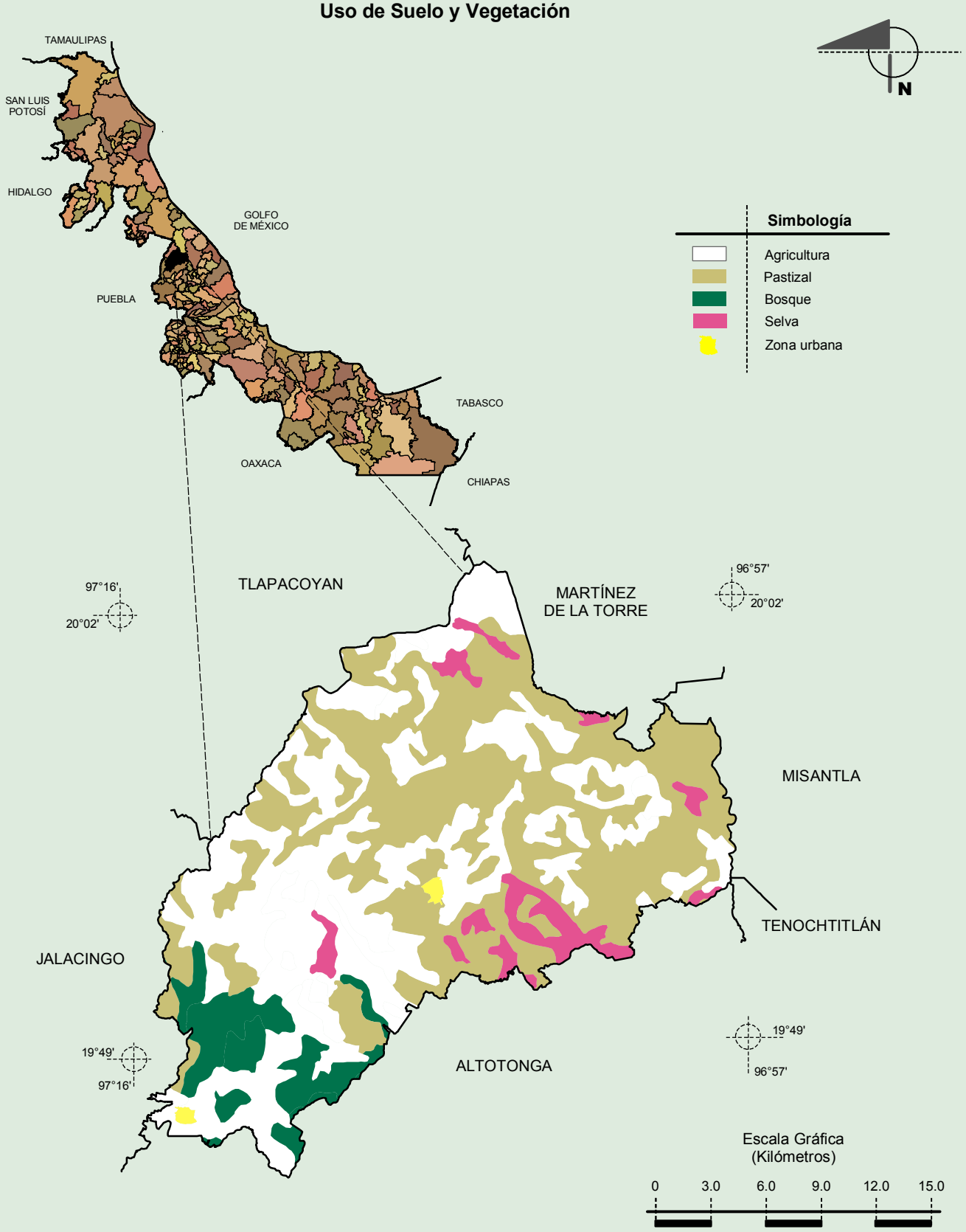

Fuente: INEGI. *Marco Geoestadístico 2010, versión 4.3.*
INEGI. Conjunto de Datos Vectoriales de Uso del Suelo y Vegetación Serie III Escala 1:250 000.

INEGI. Compendio de información geográfica municipal 2010. Atzalan, Veracruz de Ignacio de la Llave. 2010