



# Compendio de información geográfica municipal 2010

Boca del Río

Veracruz de Ignacio de la Llave



**Compendio de información geográfica municipal de los  
Estados Unidos Mexicanos  
Boca del Río, Veracruz de Ignacio de la Llave  
clave geoestadística 30028**

Ubicación geográfica	Coordenadas y altitud	Colindancias	Otros datos
	Entre los paralelos 19° 03' y 19° 11' de latitud norte; los meridianos 96° 06' y 96° 10' de longitud oeste; altitud 0 y 10 m.	Colinda al norte con el municipio de Veracruz y el Golfo de México; al este con el Golfo de México y el municipio de Alvarado; al sur con los municipios de Alvarado y Medellín; al oeste con los municipios de Medellín y Veracruz.	Ocupa el 0.05% de la superficie del estado. Cuenta con 19 localidades y una población total de 138 058 habitantes <a href="http://mapserver.inegi.org.mx/mgn2k/">http://mapserver.inegi.org.mx/mgn2k/</a> ; resultado del censo 2010.

Fisiografía	Provincia	Subprovincia	Sistemas de topoformas
	Llanura Costera del Golfo Sur (100%)	Llanura Costera Veracruzana (100%)	Llanura Aluvial Costera (100%)

Clima	Rango de temperatura	Rango de precipitación	Clima
	24 – 26°C	1 500 – 2 000 mm	Cálido subhúmedo con lluvias en verano, de mayor humedad (100%)

Geología	Periodo	Roca	Sitios de interés
	Cuaternario (46.72%)	Suelo: aluvial (32.96%) y eólico (13.76%)	No disponible

*Nota: el porcentaje faltante corresponde a Zona Urbana con (52.22%) y Cuerpos de Agua con (1.06%).*

Edafología	Suelo dominante
	Vertisol (38.19%) y Regosol (7.29%)

*Nota: el porcentaje faltante corresponde a Zona Urbana con (52.22%), Cuerpos de Agua con (1.06%) y NA (1.24%).*

Hidrografía	Región hidrológica	Cuenca	Subcuenca	Corrientes de agua	Cuerpos de agua
	Papaloapan (100%)	R. Jamapa y otros (100%)	R. San Francisco – Puerto de Veracruz (50.60%) y R. Jamapa (49.40%)	Intermitente: Puente de Moreno Perenne: Jamapa	Perenne (1.06%): Jamapa

Uso del suelo y vegetación	Uso del suelo	Vegetación
	Zona urbana (52.22%) y agricultura (5.74%)	Pastizal (33.70%), otro (4.45%) y manglar (1.19%)

Nota: el porcentaje faltante corresponde a Cuerpos de Agua con (1.06%) y NA (1.64%).

Uso potencial de la tierra	Agrícola	Pecuario
	Para la agricultura mecanizada continua (31.27%) No apta para la agricultura (68.73%)	Para el establecimiento de praderas cultivadas con maquinaria agrícola (31.27%) Para el aprovechamiento de la vegetación de pastizal (13.97%) No apta para uso pecuario (54.76%)

Zona urbana	
	La zonas urbanas están creciendo sobre suelos aluvial y eólico del Cuaternario, en llanura aluvial costera; sobre áreas originalmente ocupadas por suelos denominados Vertisol; tiene clima cálido subhúmedo con lluvias en verano, de mayor humedad, y están creciendo sobre terrenos previamente ocupados por pastizal y otro tipo de vegetación.

Zonas arqueológicas y monumentos históricos	
	El palacio municipal es de arquitectura blanca y colonial así como su plaza de armas. La parroquia de Santa Ana, que fue construida en 1776.

Fuente: [www.inafed.gob.mx/wb2/ELOCAL/ELOC](http://www.inafed.gob.mx/wb2/ELOCAL/ELOC) Enciclopedia

Hablantes de lengua indígena	Dialecto	Número de personas
	Náhuatl, Zapoteca, Mazateco, Mixteca, Maya, chinanteca, Tzotzil, Tzeltal, Totonaca, Mixe, Chol, Popoluca, Mazahua, Huasteco, Huave, Otomí, Popoloca, Chontal, Tarahumara, Huichol, Ixil, Zoque y No especificado	968

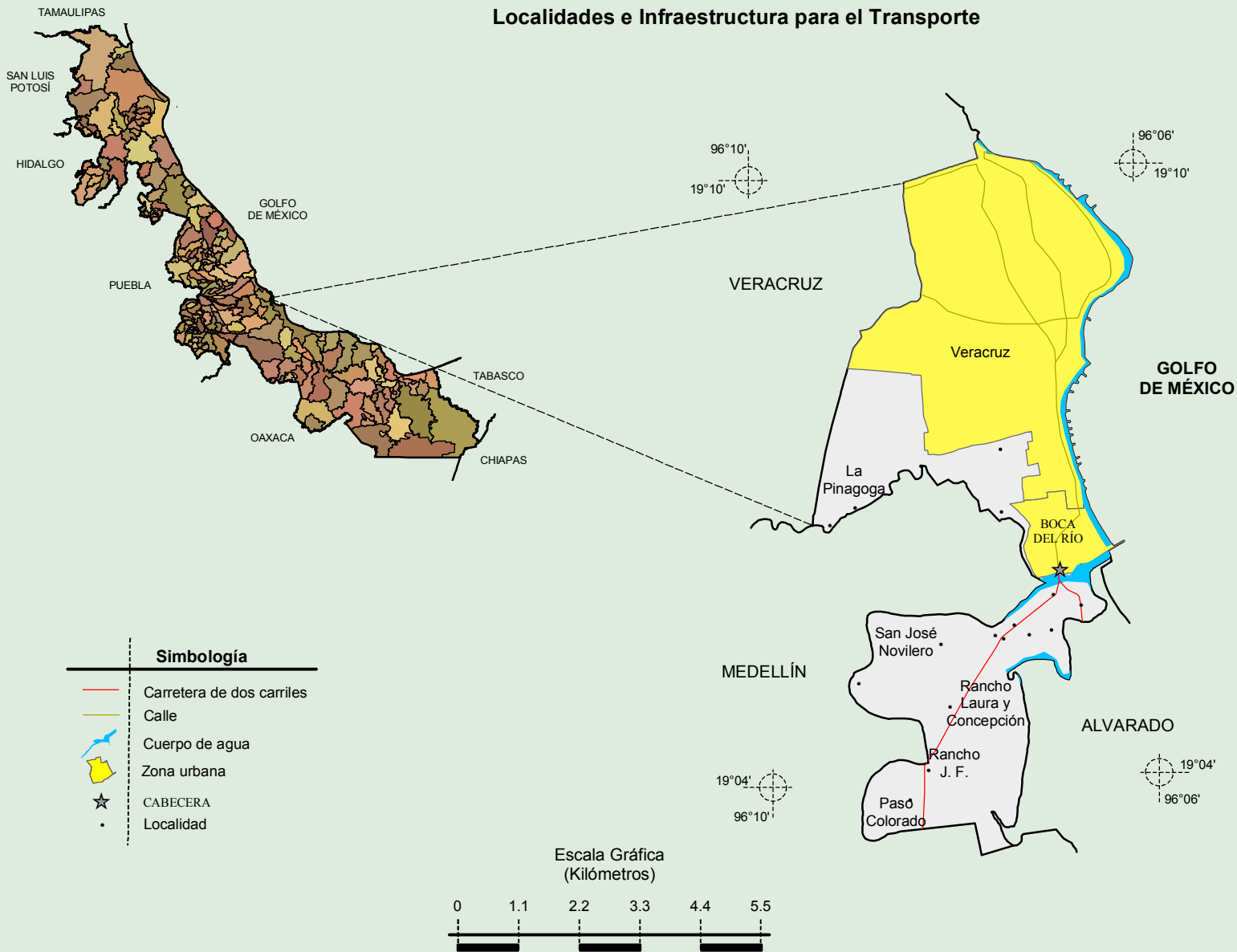
Fuente: INEGI. Veracruz de Ignacio de la Llave. *II Censo de Población y Vivienda, 2005. Tabulados básicos*

	Artesanías	Gastronomía	Música
<b>Cultura popular</b>	<p>En el Municipio se elaboran diferentes tipos de joyerías con conchas, esmeraldas, perlas marinas. También se forran encendedores, cajas de madera, llaveros y otros artículos con conchas, piedras, estrellas y demás objetos marinos que se extraen del mar, se elaboran figuras con cocos naturales secos y figuras de madera.</p>	<p>Es importante mencionar que en este municipio tienen el récord de Guínes de " El filete de pescado relleno de mariscos más grande del mundo". El pescado empapelado, el chilpachole de jaiba, el pulpo frito, la ensalada de caracol, los camarones y pulpos en su tinta, los buñuelos dulces de leche y de papa y los famosos "Toritos", que son bebidas preparadas a base de alcohol de caña y frutas.</p>	<p>Es tradición, al igual que en todas las comunidades de la costa del sotavento, los sones jarochos y los ritmos afrocaribeños (salsa, cumbia, merengue. etc.).</p>

Fuente: [www.inafed.gob.mx/wb2/ELOCAL/ELOC\\_Enciclopedia](http://www.inafed.gob.mx/wb2/ELOCAL/ELOC_Enciclopedia)

**Compendio de información geográfica municipal de los Estados Unidos Mexicanos  
Boca del Río, Veracruz de Ignacio de la Llave**

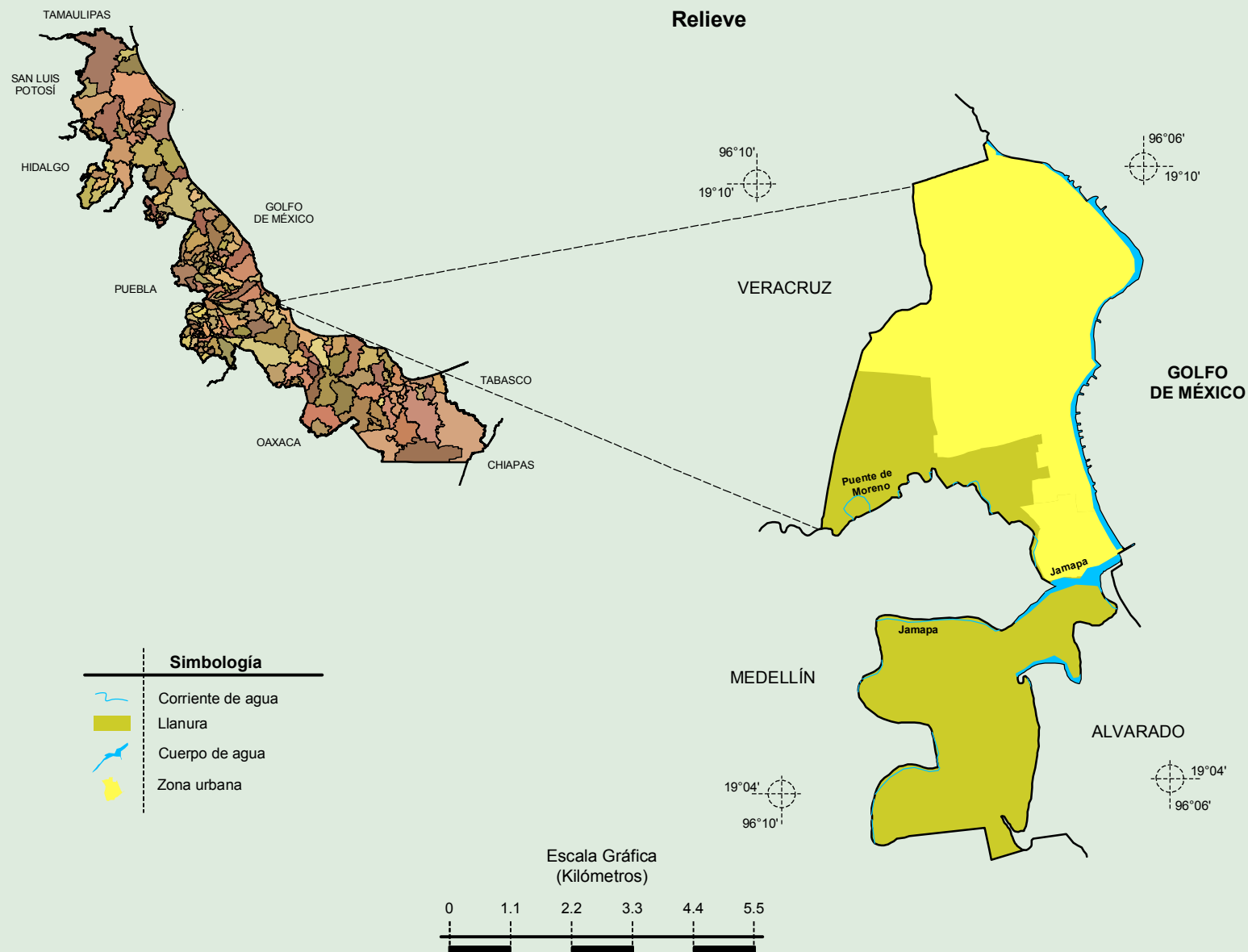
**Localidades e Infraestructura para el Transporte**



Fuente: INEGI. *Marco Geoestadístico 2010, versión 4.3.*  
INEGI. Información Topográfica Digital Escala 1:250 000 serie II y serie III.

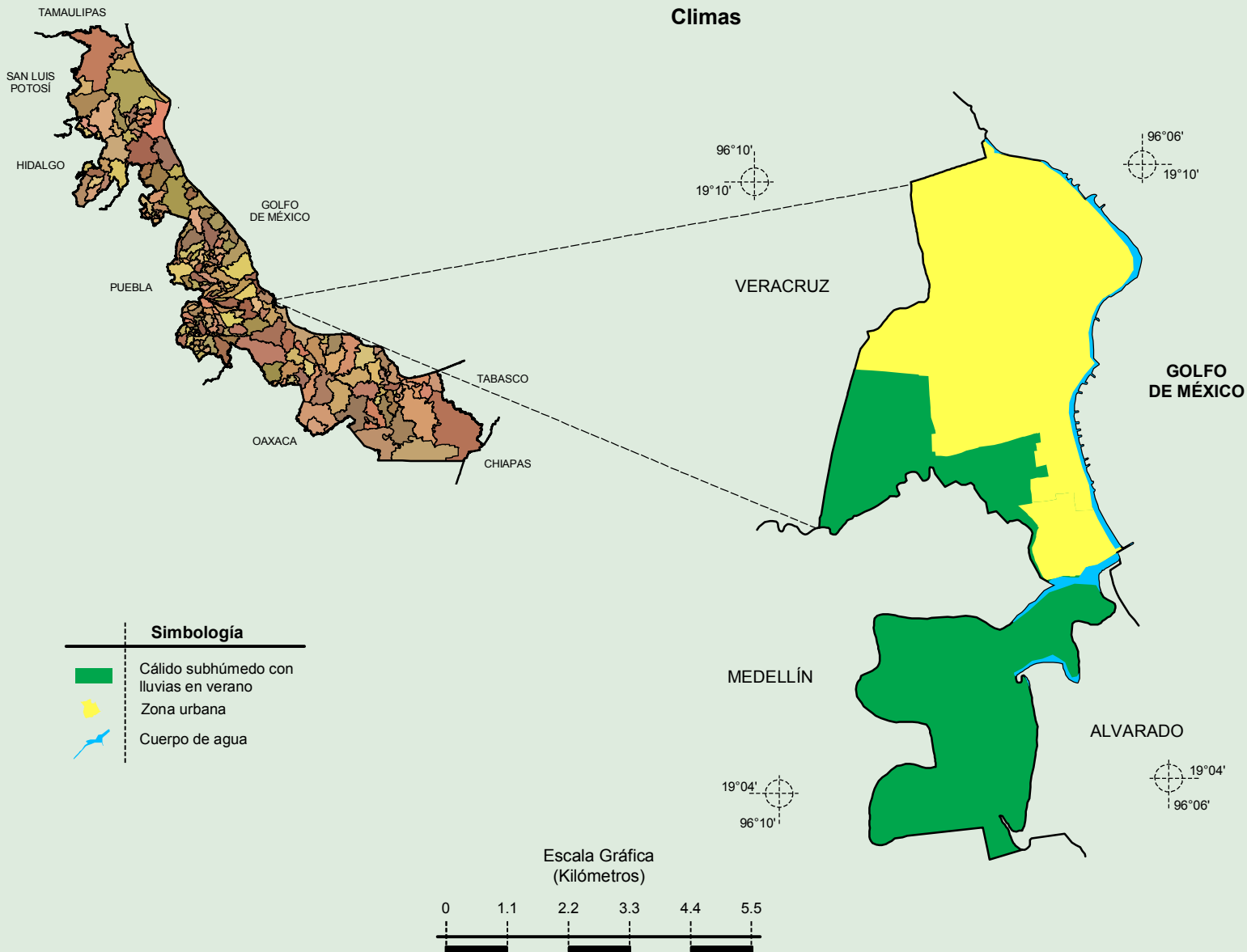


**Compendio de información geográfica municipal de los Estados Unidos Mexicanos**  
**Boca del Río, Veracruz de Ignacio de la Llave**



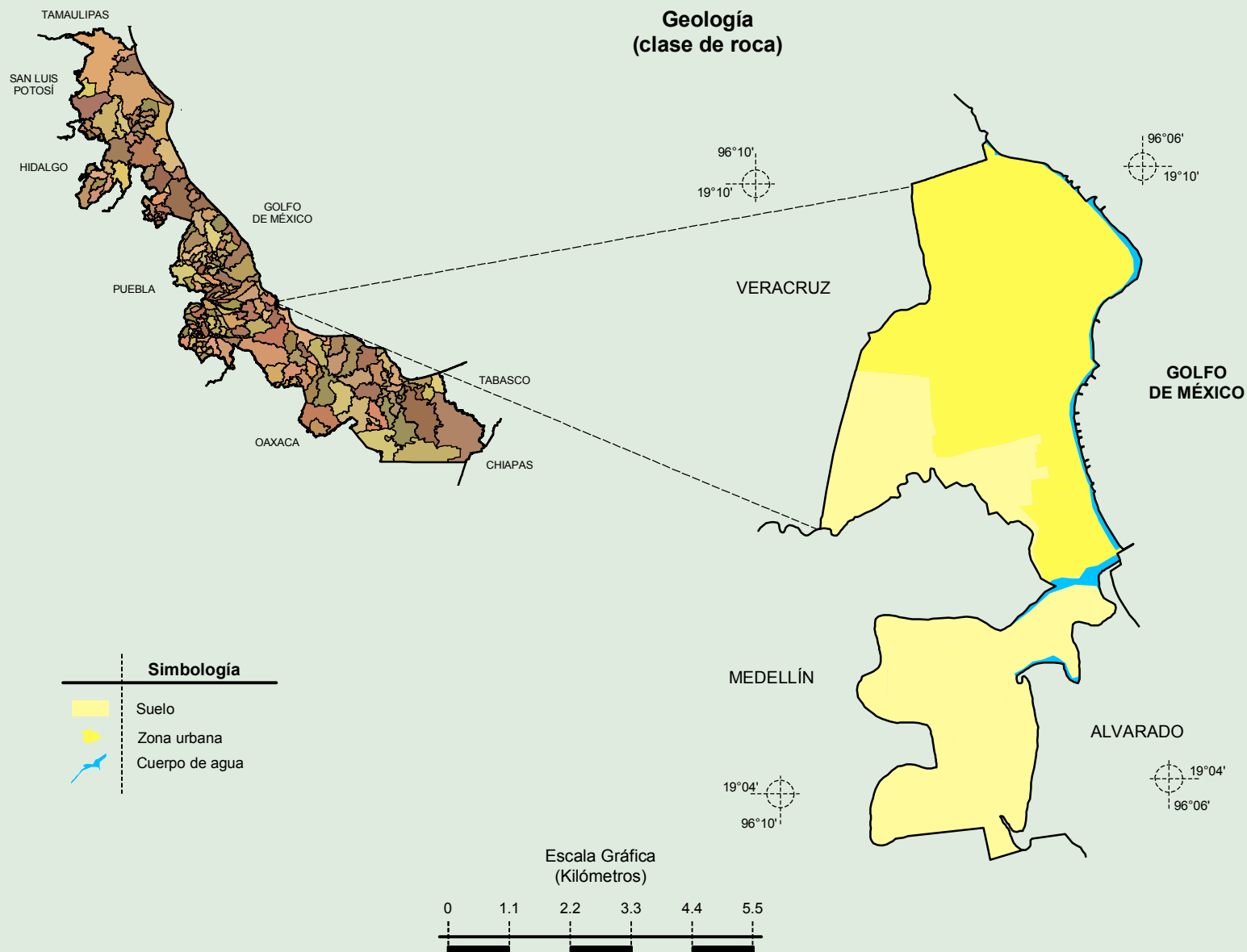
Fuente: INEGI. *Marco Geoestadístico 2010, versión 4.3.*  
 INEGI. Información Topográfica Digital Escala 1:250 000 serie II .  
 INEGI. Continuo Nacional del Conjunto de Datos Geográficos de la Carta Fisiográfica 1:1 000 000, serie I.  
 INEGI-CONAGUA. 2007. Mapa de la Red Hidrográfica Digital de México escala 1:250 000. México.

# Compendio de información geográfica municipal de los Estados Unidos Mexicanos Boca del Río, Veracruz de Ignacio de la Llave



Fuente: INEGI. *Marco Geoestadístico 2010, versión 4.3.*  
INEGI. Información Topográfica Digital Escala 1:250 000 serie II.  
INEGI. Continuo Nacional del Conjunto de Datos Geográficos de las Cartas de Climas.

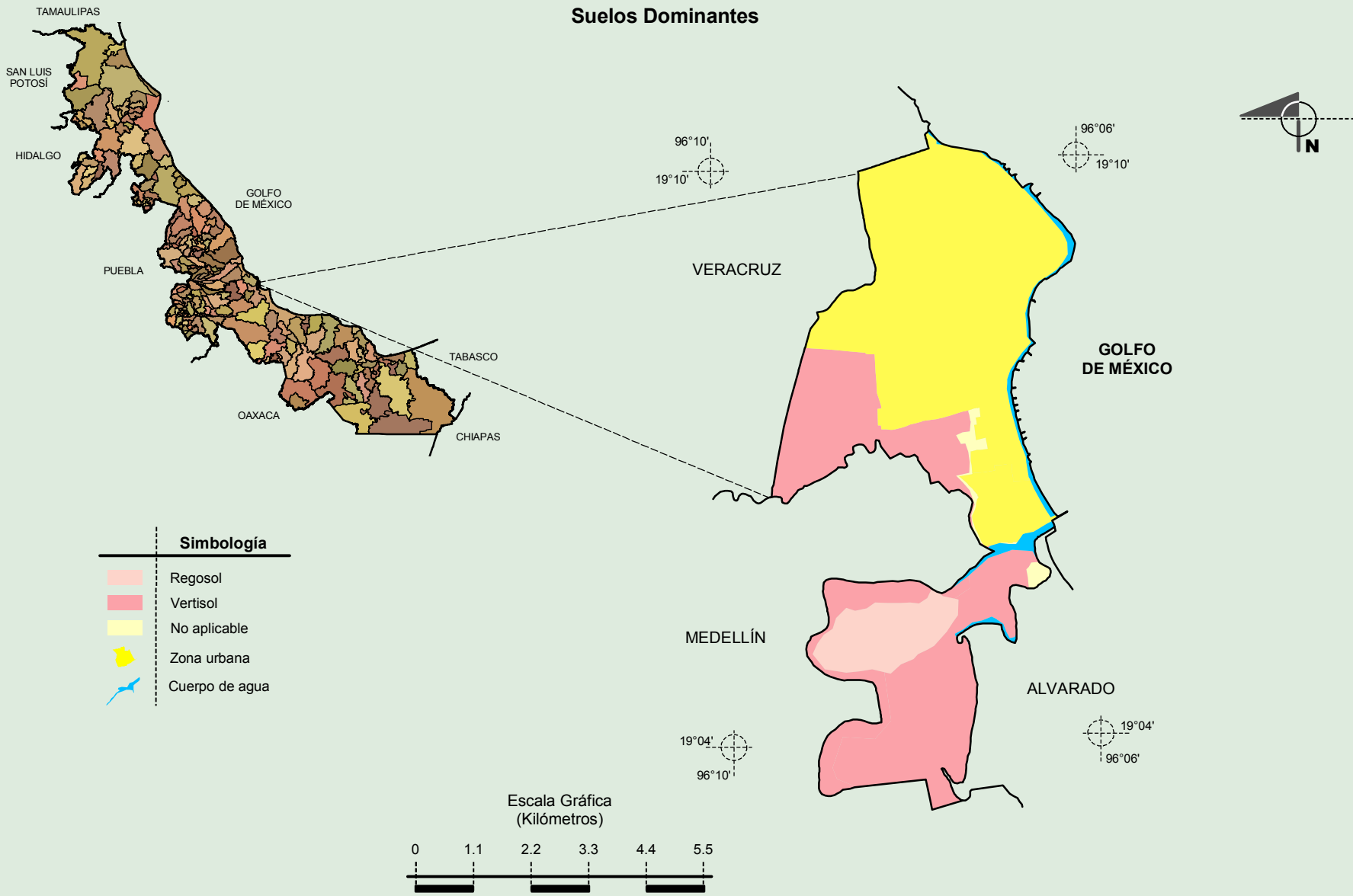
**Compendio de información geográfica municipal de los Estados Unidos Mexicanos**  
**Boca del Río, Veracruz de Ignacio de la Llave**



Fuente: INEGI. *Marco Geoestadístico 2010, versión 4.3.*  
 INEGI. Información Topográfica Digital Escala 1:250 000 serie II.  
 INEGI. Continuo Nacional del Conjunto de Datos Geográficos de la Carta Geológica 1:250 000, serie I.

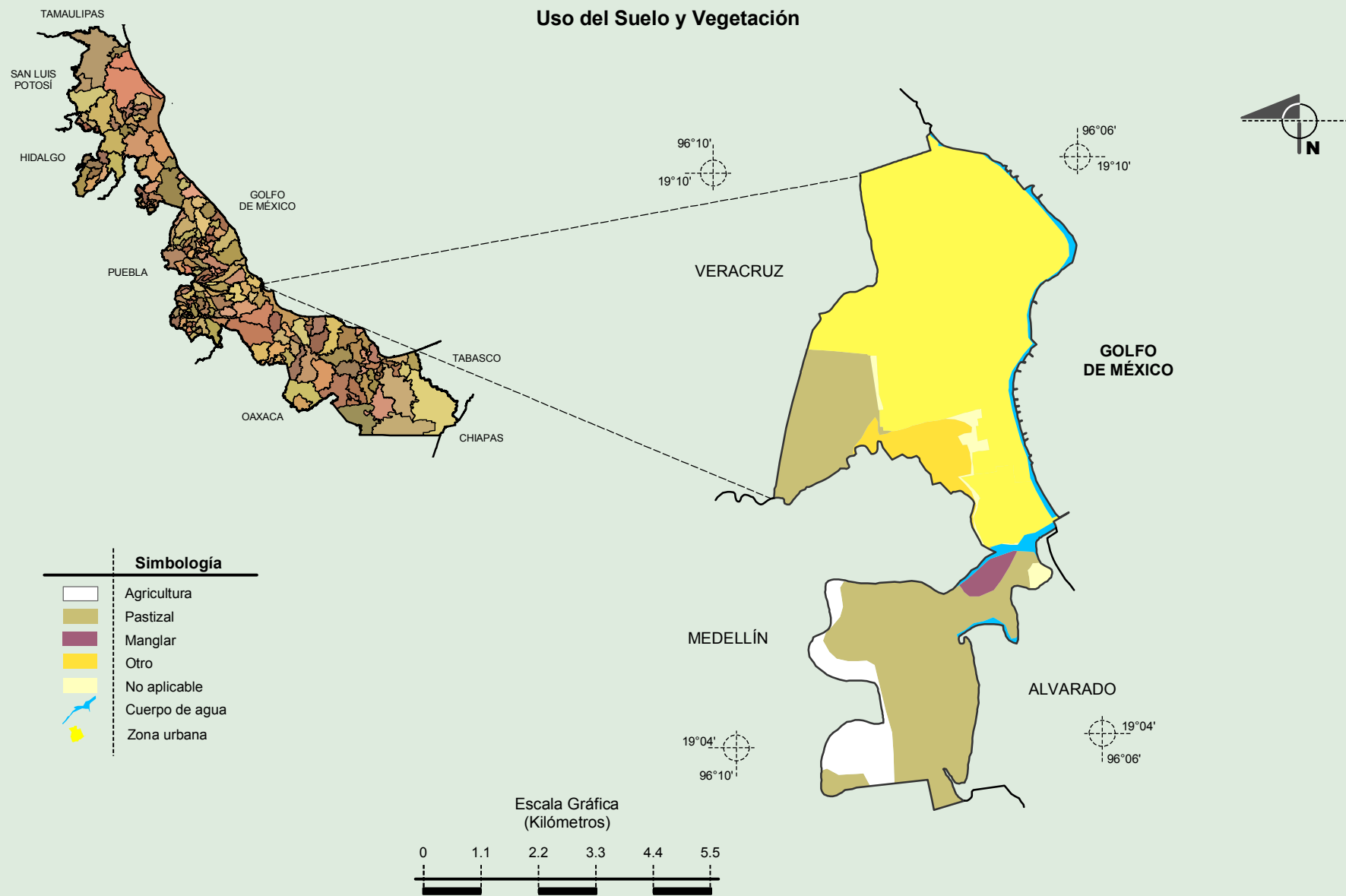


**Compendio de información geográfica municipal de los Estados Unidos Mexicanos  
Boca del Río, Veracruz de Ignacio de la Llave**



Fuente: INEGI. *Marco Geoestadístico 2010, versión 4.3.*  
 INEGI. *Información Topográfica Digital Escala 1:250 000 serie II.*  
 INEGI. *Conjunto de Datos Vectorial Edafológico, Escala 1:250 000, Serie II (Continuo Nacional).*

**Compendio de información geográfica municipal de los Estados Unidos Mexicanos  
Boca del Río, Veracruz de Ignacio de la Llave**



Fuente: INEGI. *Marco Geoestadístico 2010, versión 4.3.*  
 INEGI. Información Topográfica Digital Escala 1:250 000 serie II.  
 INEGI. Conjunto de Datos Vectoriales de Uso del Suelo y Vegetación Serie III Escala 1:250 000.