

Instituto Nacional de Estadística y Geografía



Compendio de información geográfica municipal 2010

Coatzacoalcos

Veracruz de Ignacio de la Llave



INSTITUTO NACIONAL
DE ESTADÍSTICA Y GEOGRAFÍA

Compendio de información geográfica municipal de los Estados Unidos Mexicanos Coatzacoalcos, Veracruz de Ignacio de la Llave clave geoestadística 30039

Ubicación geográfica	Coordenadas y altitud	Colindancias	Otros datos
	Entre los paralelos 18° 03' y 18° 13' de latitud norte; los meridianos 94° 13' y 94° 39' de longitud oeste; altitud entre 6 y 100 m	Colinda al norte con el municipio de Pajapan y el Golfo de México; al este con el Golfo de México y los municipios de Agua Dulce y Moloacán; al sur con los municipios de Agua Dulce, Moloacán, Ixhuatlán del Sureste, Nanchital de Lázaro Cárdenas del Río y Cosoleacaque; al oeste con los municipios de Cosoleacaque, Pajapan y el Golfo de México.	Ocupa el 0.44% de la superficie del estado. Cuenta con 92 localidades y una población total de 305 260 habitantes http://mapserver.inegi.org.mx/mgn2k/ ; resultado del censo 2010.

Fisiografía	Provincia	Subprovincia	Sistemas de topoformas
	Llanura Costera del Golfo Sur (100%)	Llanura Costera Veracruzana (83.41%) y Llanuras y pantanos tabasqueños (16.59%)	Llanura aluvial costera inundable (58.41%), Llanura aluvial costera con dunas y salina (25.95%) y Llanura aluvial con lomerío (15.64%)

Clima	Rango de temperatura	Rango de precipitación	Clima
	24 – 28°C	2 400 – 2 600 mm	Cálido húmedo con abundantes lluvias en verano (100%)

Geología	Periodo	Roca	Sitios de interés
	Neógeno (40.60%) y Cuaternario (28.14%)	Sedimentaria: arenisca (40.60%) Suelo: aluvial (13.74%), eólico (10.64%) y palustre (3.76%)	No disponible

Nota: el porcentaje faltante corresponde a Zona Urbana con (23.79%) y Cuerpos de Agua con (7.47%).

Edafología	Suelo dominante
	Cambisol (44.19%), Gleysol (13.83%) y Arenosol (10.72%)

Nota: el porcentaje faltante corresponde a Zona Urbana con (23.79%) y Cuerpos de Agua con (7.47%).

	Región hidrológica	Cuenca	Subcuenca	Corrientes de agua	Cuerpos de agua
Hidrografía	Coatzacoalcos (100%)	R. Coatzacoalcos (64.75%) y R. Tonala y L. del Carmen y Machona (35.25%)	R. Tonala (35.25%), R. Coatzacoalcos (30.49%), R. Calzadas (18.37%) y L. de Ostión (15.89%)	Perennes: Calzadas, El Gavilán, Huazuntlán, Teapa y Agua Dulce	Perennes (10%): Coatzacoalcos, Del Ostión, El Tepache y Carolino Anaya

	Uso del suelo	Vegetación
Uso del suelo y vegetación	Zona urbana (23.79%), agricultura (3.06%) y asentamiento humano (2.87%)	Pastizal (40.42%), selva (14.97%), popal (3.09%), manglar (3.84%) y otro (0.49%)

Nota: el porcentaje faltante corresponde a Cuerpos de Agua con (7.47%).

	Agrícola	Pecuario
Uso potencial de la tierra	Para la agricultura mecanizada continua (39.88%) Para la agricultura con tracción animal continua (8.25%) Para la agricultura manual continua (6.69%) No apta para la agricultura (45.18%)	Para el establecimiento de praderas cultivadas con maquinaria agrícola (37.41%) Para el establecimiento de praderas cultivadas con tracción animal (8.11%) Para el aprovechamiento de la vegetación de pastizal (6.39%) Para el aprovechamiento de la vegetación natural diferente del pastizal (2.91%) No apta para uso pecuario (45.18%)

Zona urbana	Las zonas urbanas están creciendo sobre rocas sedimentarias y suelo aluvial del Cuaternario, en llanura aluvial costera con dunas y salina y llanura aluvial costera inundable; sobre áreas donde originalmente había suelos denominados Arenosol, Cambisol y Gleysol; tiene clima cálido húmedo con abundantes lluvias en verano y están creciendo sobre terrenos previamente ocupados por pastizal y selva.
--------------------	---

Zonas arqueológicas y monumentos históricos	El progreso y la tecnología se dan cita en esta ciudad, muestra de ello son sus majestuosos puentes, el Coatzacoalcos I y el II; el primero con su plataforma movediza que se eleva para dar paso a los barcos de gran calado, y el segundo, producto de la ingeniería moderna adornado con gigantescas estatuas.
--	---

Fuente: www.inafed.gob.mx/wb2/ELOCAL/ELOC_Enciclopedia

Hablantes de lengua indígena	Dialecto	Número de personas
	Zapoteca, Náhuatl, Mixe, Popoluca, Mixteca, Zoque, Maya, Chinanteca, Tzotzil, Totonaca, Mazateco, Huave, Chontal, Chol, Tzeltal, Otomí, Mazahua, Popoloca, Huasteco, Tojolabal, Purépecha, Amuzgo, Yaqui, Tepehuano, Mame, Lacandón, Chichimeca Jonaz y No especificado	5494

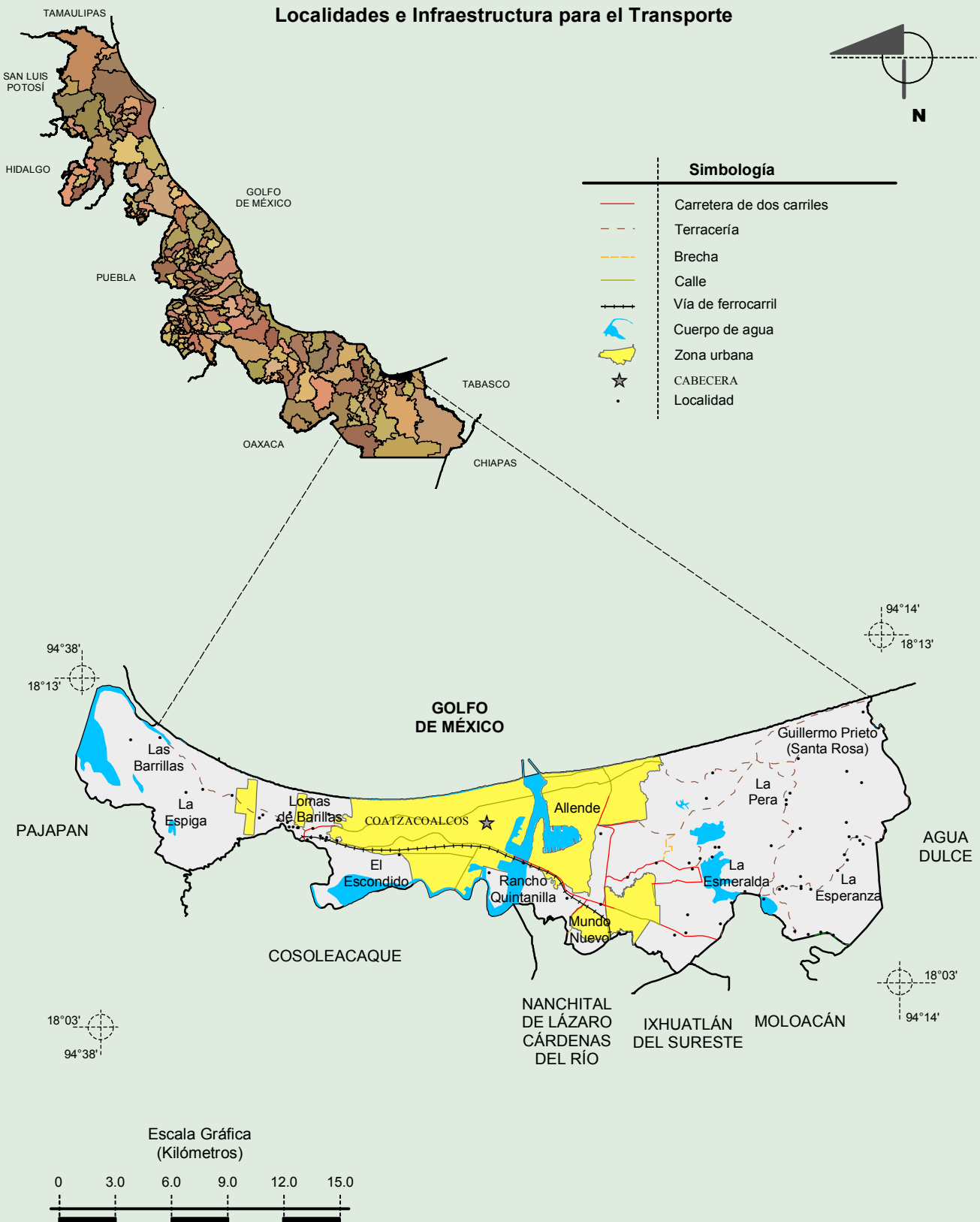
Fuente: INEGI. Veracruz de Ignacio de la Llave. *II Censo de Población y Vivienda, 2005. Tabulados básicos*

Cultura popular	Artesanías	Gastronomía	Música
	No existe una artesanía propia del municipio, sin embargo, los internos del Reclusorio Regional Cereso Zona Sur llevan a la elaboración de diversas artesanías, en especial ejecutadas en madera, las que venden ahí mismo o en las diversas exposiciones que montan en la ciudad, como lo es durante el desarrollo de la Expo Feria de Coatzacoalcos.	Carne de chinameca, canate, armadillo, cochinita pibil, guisos de tortuga, pejelagarto ahumado, pichichi, venado, pato, tejón, pez bobo, tortuga en su sangre y memelas, también es típico comer mejillones.	No existe una música típica en el municipio, aunque es muy común que grupos de jaranera bajen de la sierra cercana y esporádicamente organicen fandangos y tertulias, en especial durante el desarrollo de la Expo Feria. Se escucha y baila mucho también la música del Istmo de Tehuantepec, ya que en el municipio hay un buen número de habitantes procedentes de esa región. De igual modo es muy "tocada" aquí la música tropical y la salsa.

Fuente: www.inafed.gob.mx/wb2/ELOCAL/ELOC_Enciclopedia

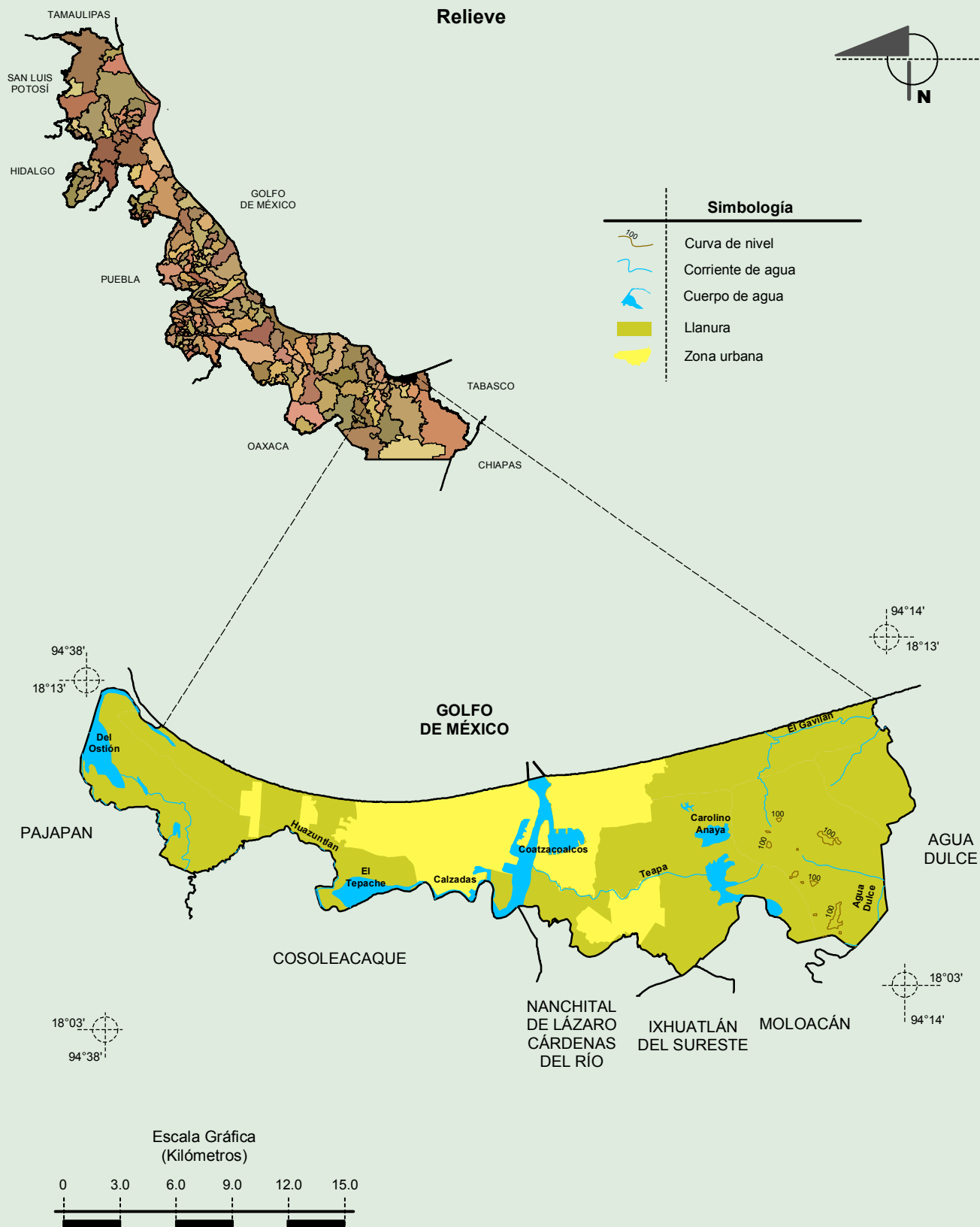
Compendio de información geográfica municipal de los Estados Unidos Mexicanos

Coatzacoalcos, Veracruz de Ignacio de la Llave



Fuente: INEGI. *Marco Geoestadístico 2010, versión 4.3.*
 INEGI. Información Topográfica Digital Escala 1:250 000 serie II y III.

Compendio de información geográfica municipal de los Estados Unidos Mexicanos
Coatzacoalcos, Veracruz de Ignacio de la Llave



Fuente: INEGI. *Marco Geoestadístico 2010, versión 4.3.*

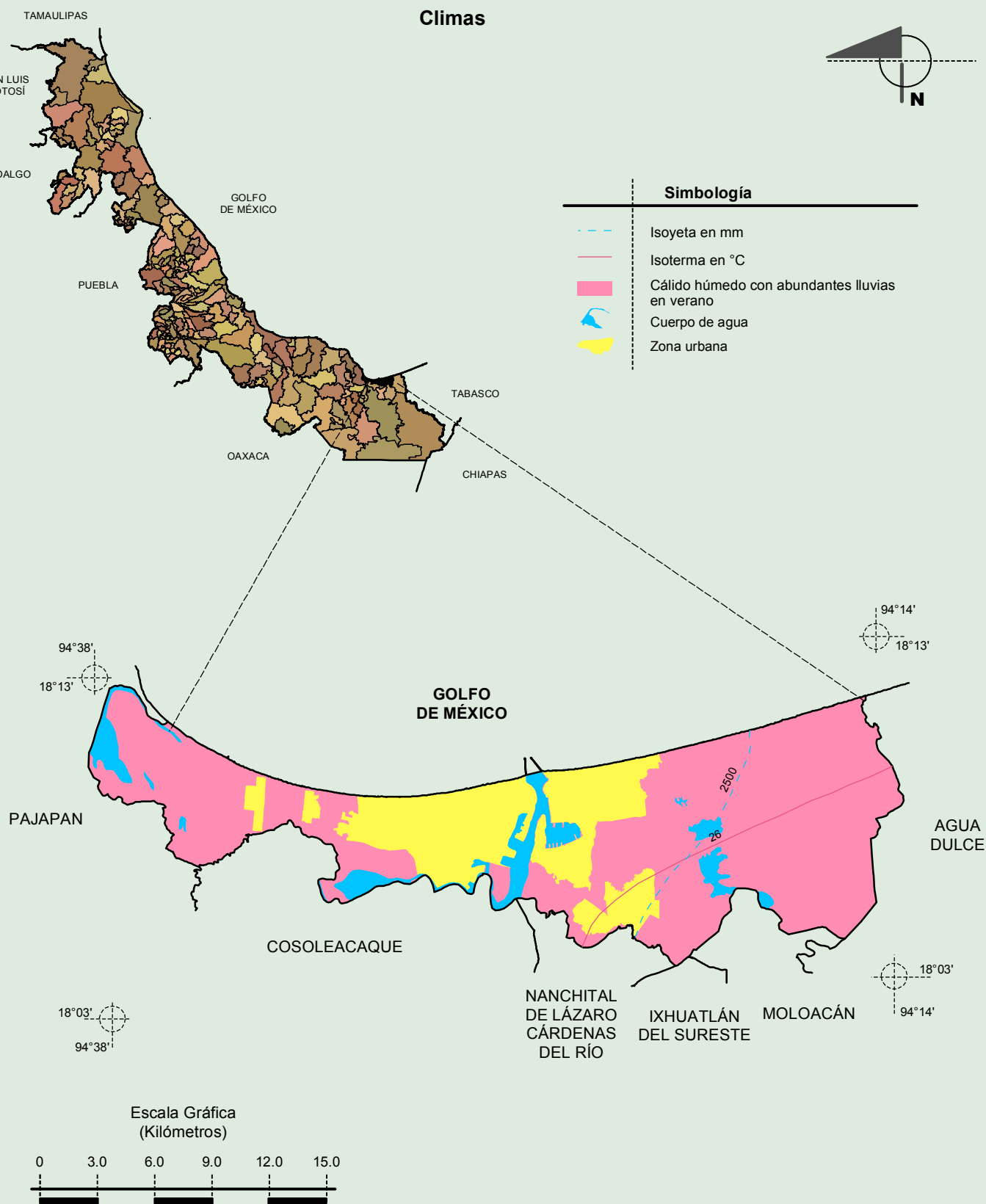
INEGI. Información Topográfica Digital Escala 1:250 000 serie II y III.

INEGI. Continuo Nacional del Conjunto de Datos Geográficos de la Carta Fisiográfica 1:1 000 000, serie I.

INEGI-CONAGUA. 2007. Mapa de la Red Hidrográfica Digital de México escala 1:250 000. México.

Compendio de información geográfica municipal de los Estados Unidos Mexicanos

Coatzacoalcos, Veracruz de Ignacio de la Llave

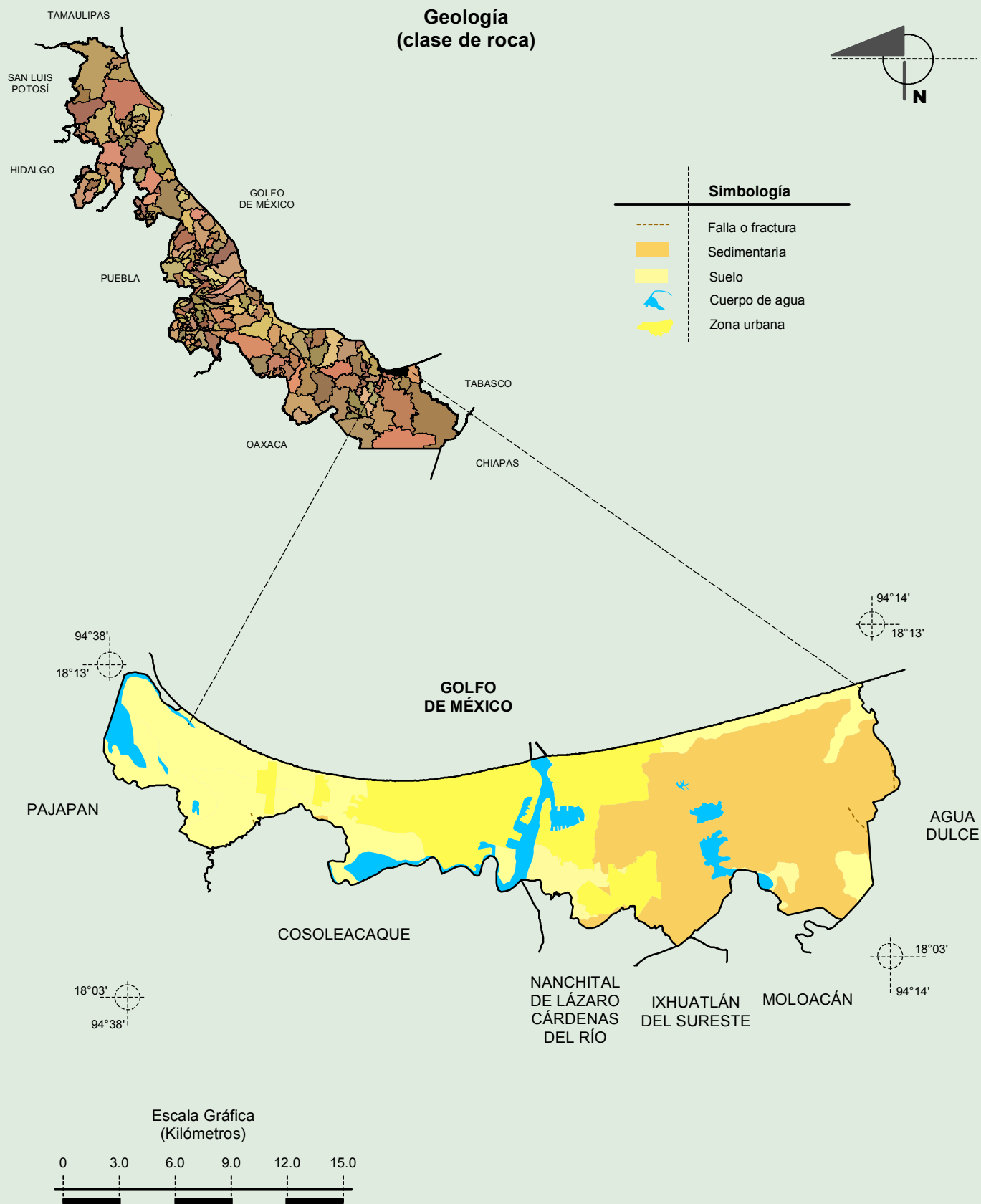


Fuente: INEGI. Marco Geoestadístico 2010, versión 4.3.

INEGI. Información Topográfica Digital Escala 1:250 000 serie II.

INEGI. Continuo Nacional del Conjunto de Datos Geográficos de las Cartas de Climas, Precipitación Total Anual y Temperatura Media Anual 1:1 000 000, serie I.

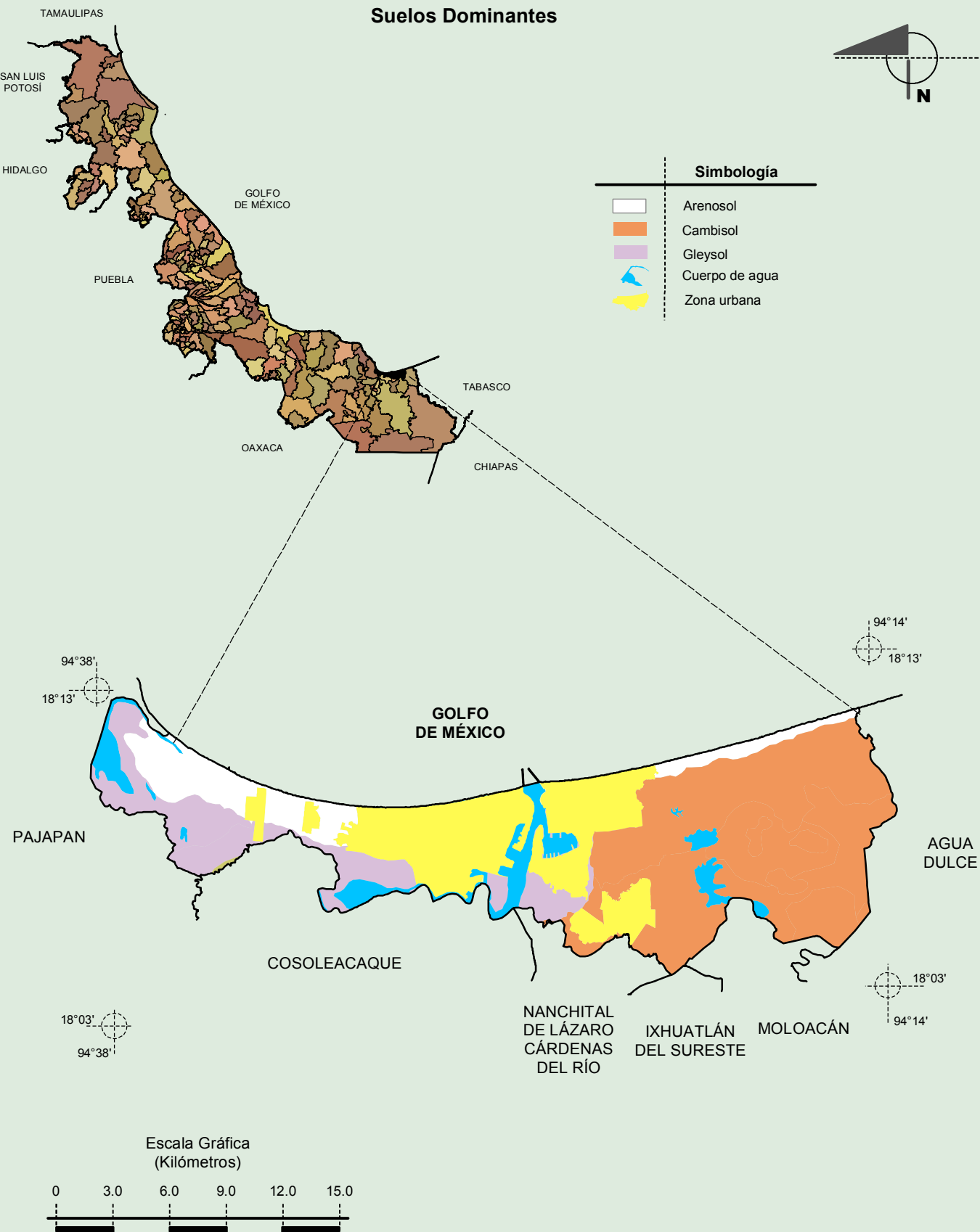
Compendio de información geográfica municipal de los Estados Unidos Mexicanos
Coatzacoalcos, Veracruz de Ignacio de la Llave



Fuente: INEGI. *Marco Geoestadístico 2010, versión 4.3.*
 INEGI. Información Topográfica Digital Escala 1:250 000 serie II.
 INEGI. Continuo Nacional del Conjunto de Datos Geográficos de la Carta Geológica 1:250 000, serie I.

Compendio de información geográfica municipal de los Estados Unidos Mexicanos

Coatzacoalcos, Veracruz de Ignacio de la Llave

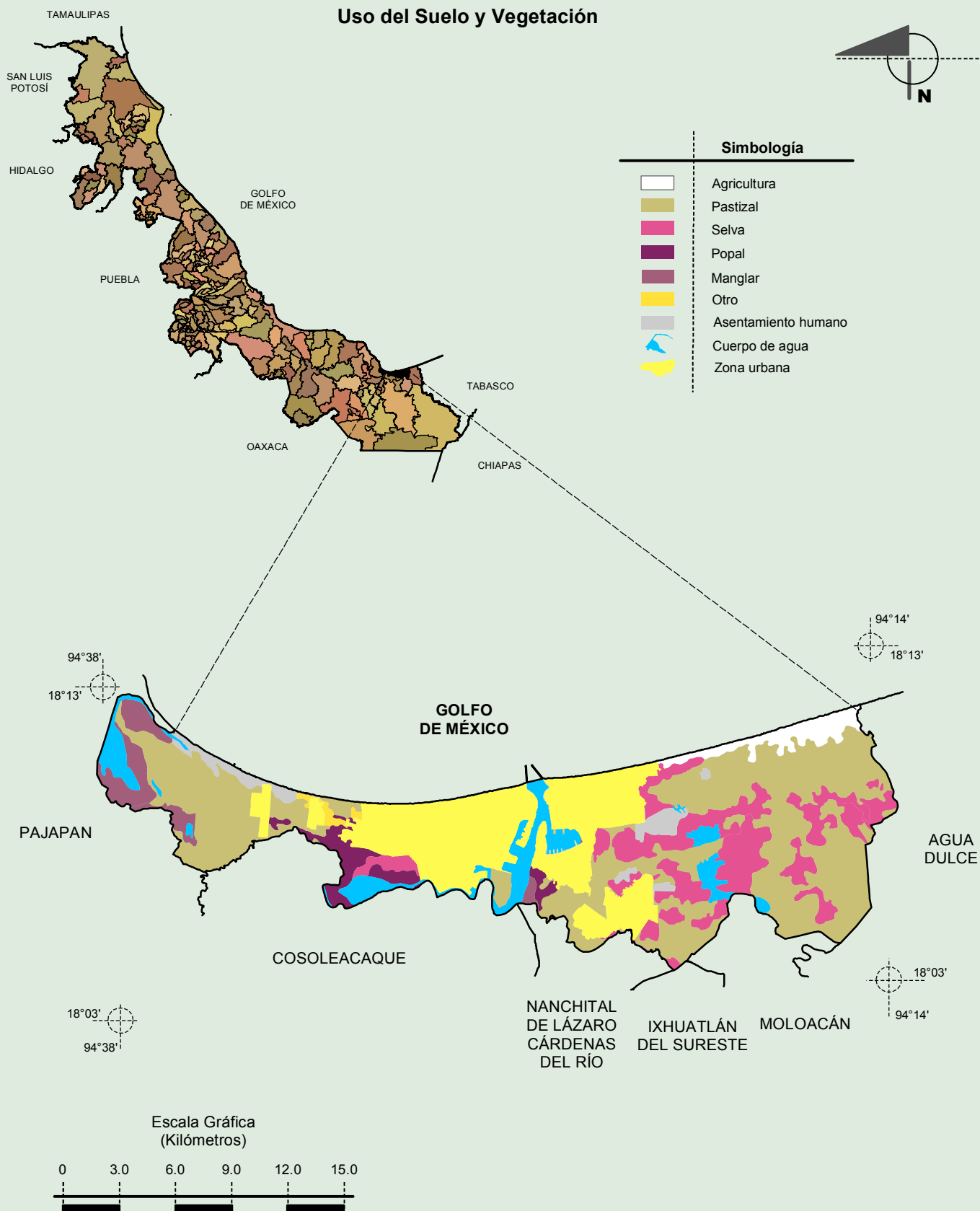


Fuente: INEGI. Marco Geoestadístico 2010, versión 4.3.

INEGI. Información Topográfica Digital Escala 1:250 000 serie II.

INEGI. Conjunto de Datos Vectorial Edafológico, Escala 1:250 000, Serie II (Continuo Nacional).

Compendio de información geográfica municipal de los Estados Unidos Mexicanos
Coatzacoalcos, Veracruz de Ignacio de la Llave



Fuente: INEGI. *Marco Geoestadístico 2010, versión 4.3.*

INEGI. Información Topográfica Digital Escala 1:250 000 serie II.

INEGI. Conjunto de Datos Vectoriales de Uso del Suelo y Vegetación Serie III Escala 1:250 000.