



Compendio de información geográfica municipal 2010

Mecayapan

Veracruz de Ignacio de la Llave



**Compendio de información geográfica municipal de los
Estados Unidos Mexicanos
Mecayapan, Veracruz de Ignacio de la Llave
clave geoestadística 30104**

	Coordenadas y altitud	Colindancias	Otros datos
Ubicación geográfica	Entre los paralelos 18° 05' y 18° 34' de latitud norte; los meridianos 94° 42' y 94° 55' de longitud oeste; altitud entre 10 y 1 500 m.	El municipio de Mecayapan geográficamente está dividido en dos aéreas: La principal Colinda al norte con los municipios de Soteapan y Tatahuicapan de Juárez; al este con los municipios de Tatahuicapan de Juárez, Pajapan y Chinameca; al sur con los municipios de Pajapan, Chinameca y Soteapan; al oeste con el municipio de Soteapan. La otra parte colinda al norte con el municipio de Catemaco y el Golfo de México; al este con el Golfo de México y el municipio de Tatahuicapan de Juárez ; al sur con los municipios de Tatahuicapan de Juárez y Catemaco; al oeste con el municipio de Catemaco.	Ocupa el 0.41% de la superficie del estado. Cuenta con 99 localidades y una población total de 17 333 habitantes http://mapserver.inegi.org/mgn2k/ ; resultado del censo 2010.

	Provincia	Subprovincia	Sistemas de topoformas
Fisiografía	Llanura Costera del Golfo Sur (100%)	Sierra de los Tuxtlas (61%) y Llanura Costera Veracruzana (39%)	Sierra volcánica con laderas (48.55%), Lomerío típico (35.83%), Llanura aluvial costera con dunas (12.46%) y Llanura aluvial con lomerío (3.16%)

	Rango de temperatura	Rango de precipitación	Clima
Clima	18 – 26°C	1 900 – 4 100 mm	Cálido húmedo con abundantes lluvias en verano (55.95%), Cálido húmedo con lluvias todo el año (27.67%), Cálido subhúmedo con lluvias en verano (15.83%) y Semicálido húmedo con lluvias todo el año (0.55%)

	Periodo	Roca	Sitios de interés
Geología	Neógeno (94.89%) y Cuaternario (3.98%)	Ígnea extrusiva: basalto (72.56%), basalto-brecha volcánica básica (18.71%) y brecha volcánica básica (0.44%) Sedimentaria: limolita-arenisca (1.84%) y conglomerado (1.34%) Suelo: aluvial (3.56%) y eólico (0.42%)	No disponible

Nota: el porcentaje faltante corresponde a Zona Urbana con (1.13%).

Edafología	Suelo dominante
	Luvisol (40.32%), Acrisol (32.58%), Andosol (24.26%) y Vertisol (1.71%)

Nota: el porcentaje faltante corresponde a Zona Urbana con (1.13%).

	Región hidrológica	Cuenca	Subcuenca	Corrientes de agua	Cuerpos de agua
Hidrografía	Coatzacoalcos (67.31%) y Papaloapan (32.69%)	R. Coatzacoalcos (67.31%) y R. Papaloapan (32.69%)	R. Calzadas (60.82%), R. Tecolapilla (32.69%) y L. de Ostión (6.49%)	Perennes: Olapa, Temoloapan, Las Cañas, Agua Fria, Huatzinapan, Arrecife, Apechonapa, Mecapan, Tatahuicapan, Huazuntlan, Texizapan, Ixhuapan y El Salado Intermitentes: El Guardia y El Naranjo	No disponible

	Uso del suelo	Vegetación
Uso del suelo y vegetación	Agricultura (14.53%) y zona urbana (1.13%)	Pastizal (68.27%), bosque (9.87%) y selva (6.20%)

	Agrícola	Pecuario
Uso potencial de la tierra	Para la agricultura mecanizada continua (49.92%) Para la agricultura con tracción animal continua (9.47%) Para la agricultura manual continua (26.69%) No apta para la agricultura (13.92%)	Para el establecimiento de praderas cultivadas con maquinaria agrícola (49.92%) Para el establecimiento de praderas cultivadas con tracción animal (9.47%) Para el aprovechamiento de la vegetación de pastizal (13.47%) Para el aprovechamiento de la vegetación natural diferente del pastizal (18.30%) No apta para uso pecuario (8.84%)

Zona urbana	Las zonas urbanas están creciendo sobre rocas ígneas extrusivas del Cuaternario, en sierra volcánica con laderas y lomerío típico; sobre áreas donde originalmente había suelos denominados Andosol y Luvisol; tienen clima cálido húmedo con abundantes lluvias en verano y cálido subhúmedo con lluvias en verano, y están creciendo sobre terrenos previamente ocupados por agricultura y pastizal.
--------------------	--

Zonas arqueológicas y monumentos históricos	No disponible
--	---------------

Fuente: www.inafed.gob.mx/wb2/ELOCAL/ELOC_Enciclopedia

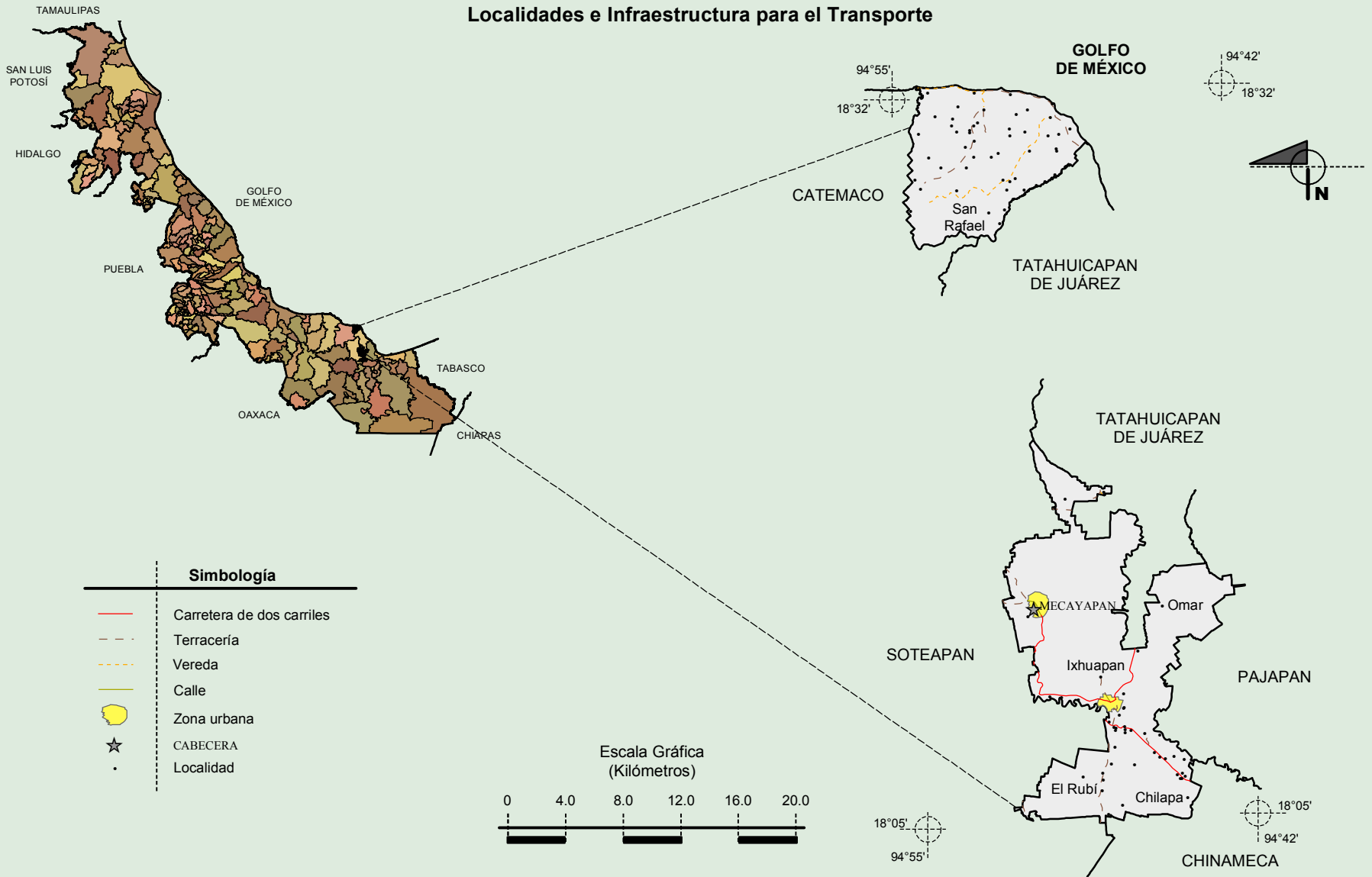
	Dialecto	Número de personas
Hablantes de lengua indígena	Náhuatl, Popoluca, Maya, Zapoteca, Mixteca, Mazateco, Popoloca, Tzotzil y No especificado	9375

Fuente: INEGI. Veracruz de Ignacio de la Llave. *II Censo de Población y Vivienda, 2005. Tabulados básicos*

	Artesanías	Gastronomía	Música
Cultura popular	Alfarería y tejido para uso personal.	Mole, barbacoa.	La jarana.

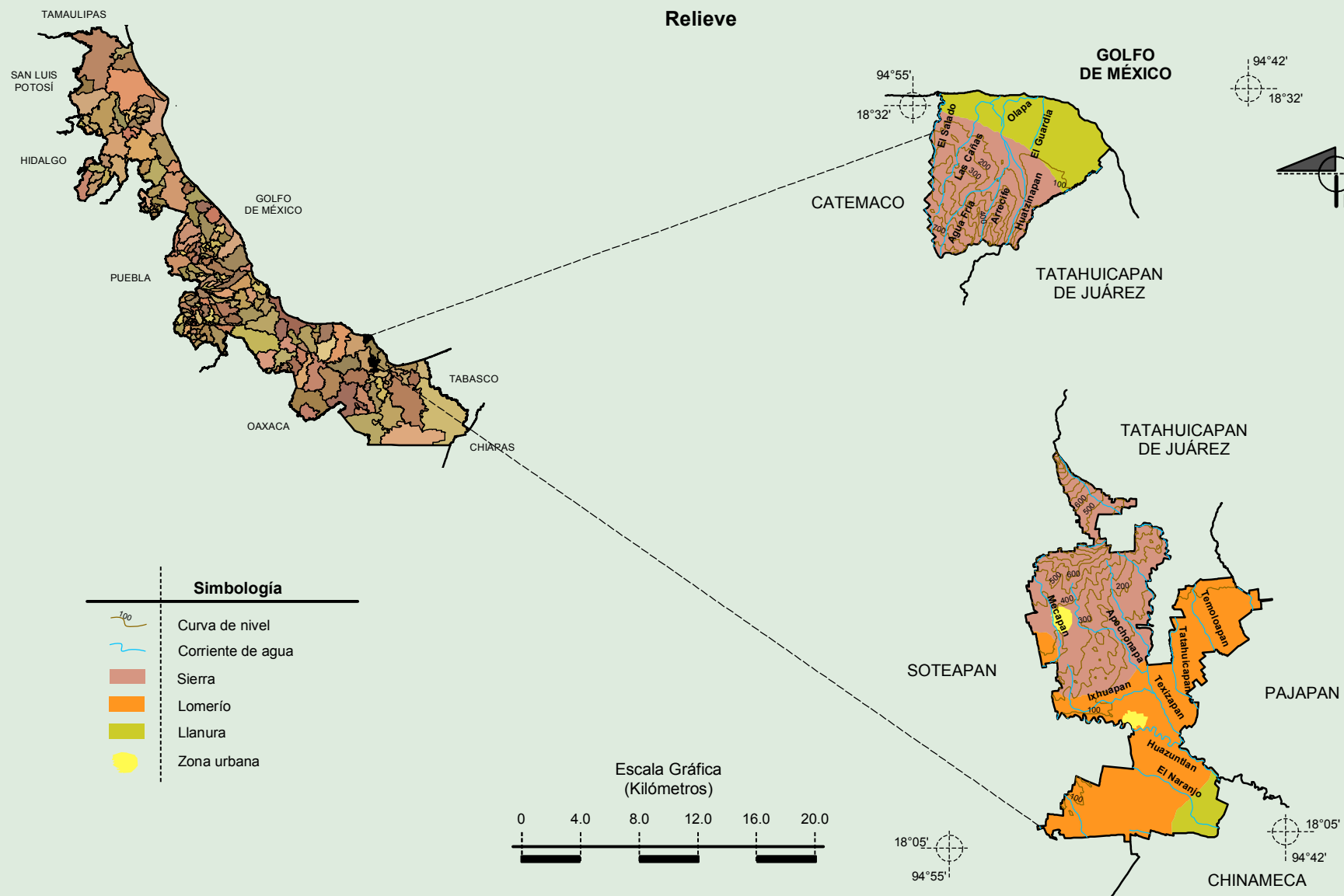
Fuente: www.inafed.gob.mx/wb2/ELOCAL/ELOC_Enciclopedia

Compendio de información geográfica municipal de los Estados Unidos Mexicanos Mecayapan, Veracruz de Ignacio de la Llave



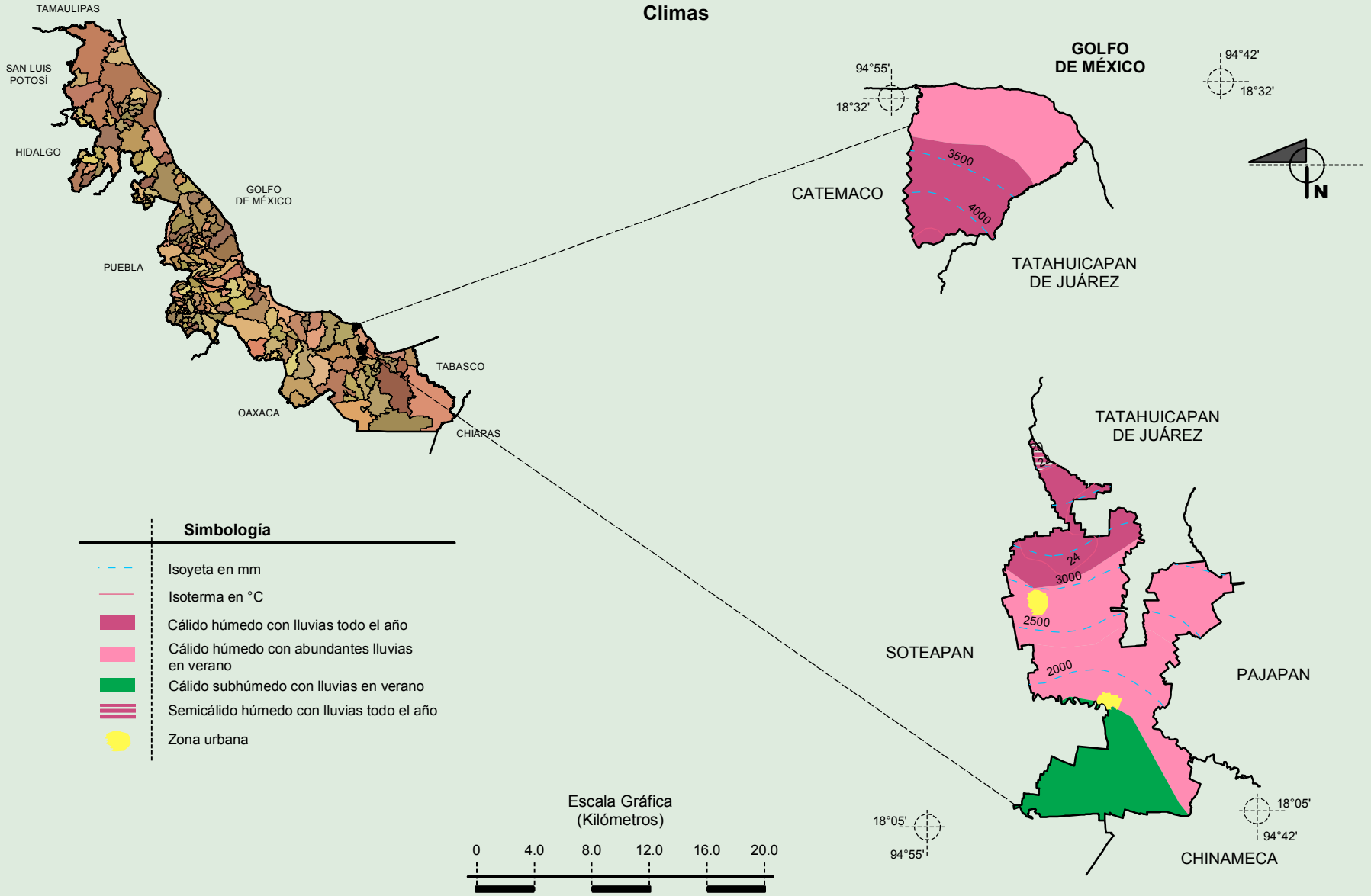
Fuente: INEGI. *Marco Geoestadístico 2010, versión 4.3.*
INEGI. Información Topográfica Digital Escala 1:250 000 serie III.

Compendio de información geográfica municipal de los Estados Unidos Mexicanos Mecayapan, Veracruz de Ignacio de la Llave



Fuente: INEGI. *Marco Geoestadístico 2010, versión 4.3.*
 INEGI. Información Topográfica Digital Escala 1:250 000 serie III.
 INEGI. Continuo Nacional del Conjunto de Datos Geográficos de la Carta Fisiográfica 1:1 000 000, serie I.
 INEGI-CONAGUA. 2007. Mapa de la Red Hidrográfica Digital de México escala 1:250 000. México.

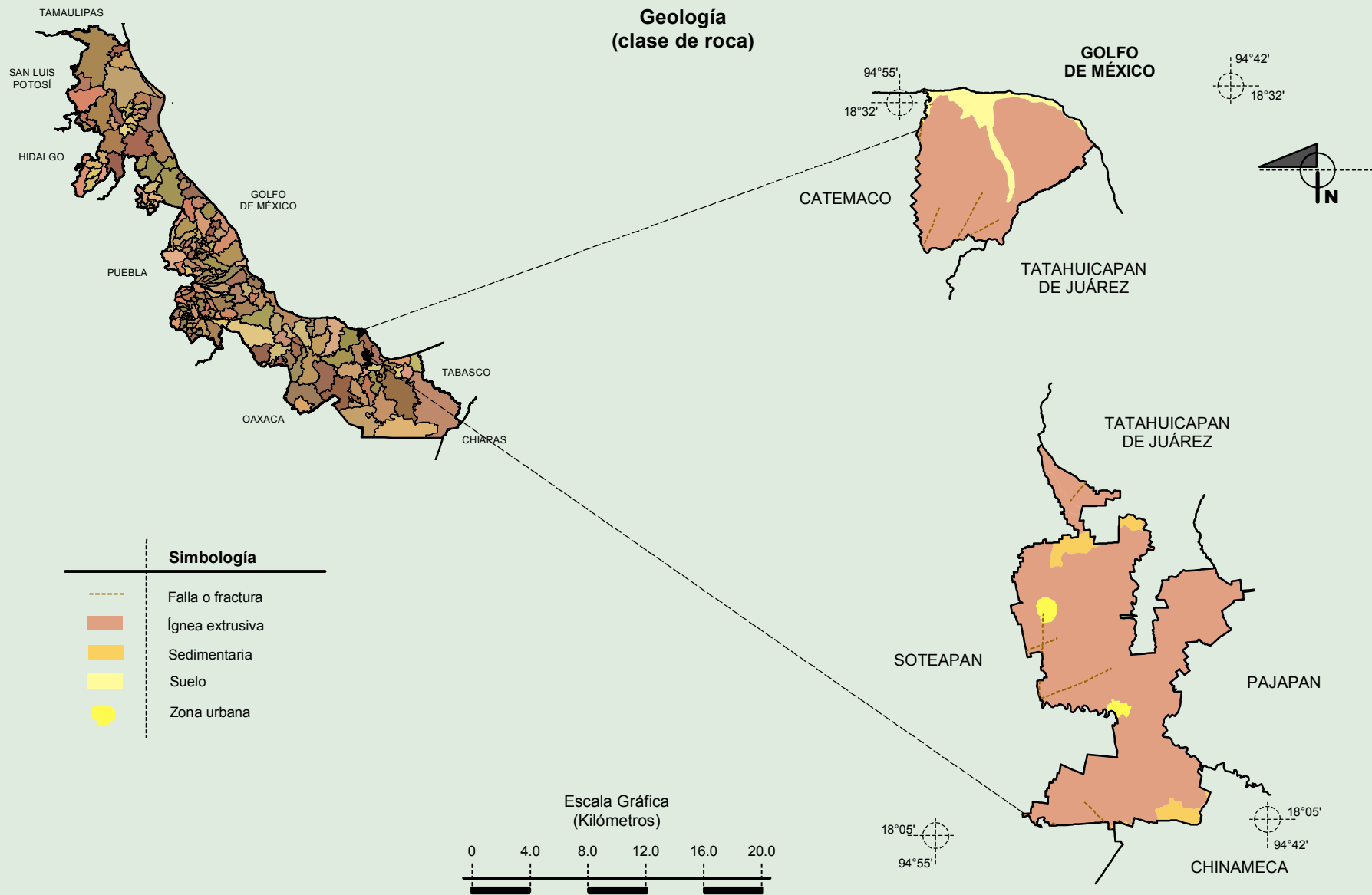
Compendio de información geográfica municipal de los Estados Unidos Mexicanos Mecayapan, Veracruz de Ignacio de la Llave



Fuente: INEGI. *Marco Geoestadístico 2010, versión 4.3.*

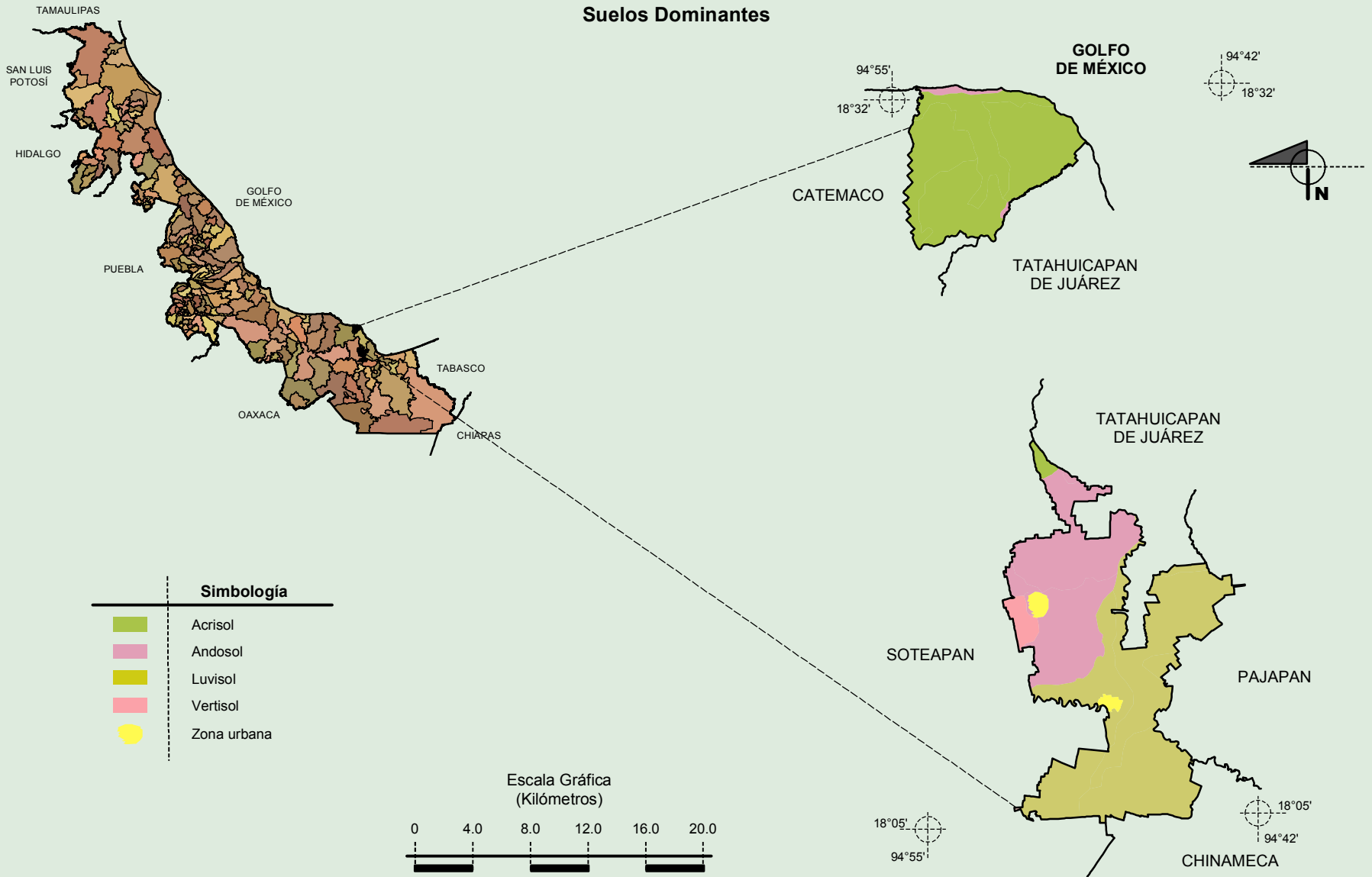
INEGI. Continuo Nacional del Conjunto de Datos Geográficos de las Cartas de Climas, Precipitación Total Anual y Temperatura Media Anual 1:1 000 000, serie I.

**Compendio de información geográfica municipal de los Estados Unidos Mexicanos
Mecayapan, Veracruz de Ignacio de la Llave**



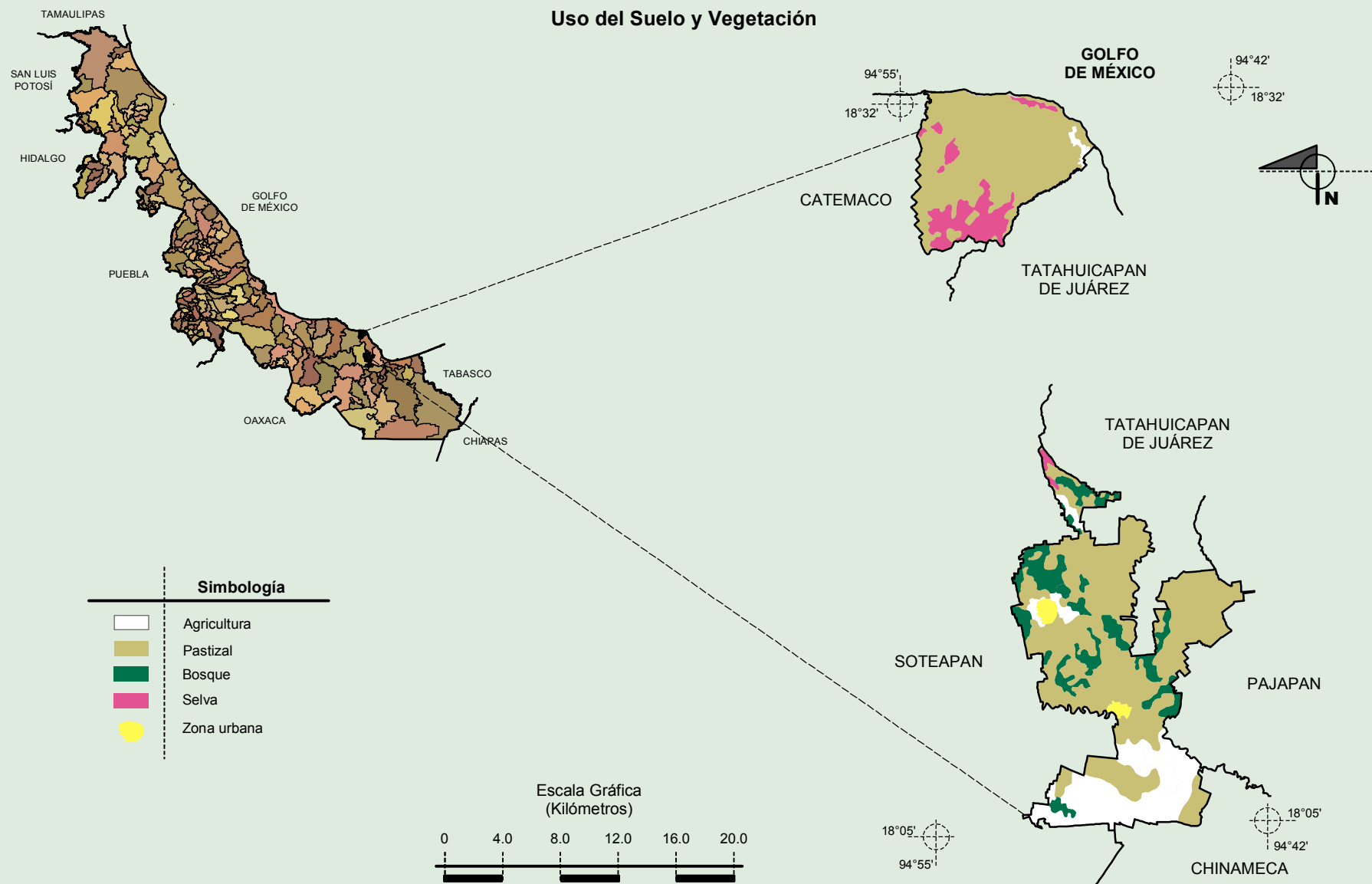
Fuente: INEGI. *Marco Geoestadístico 2010, versión 4.3.*
INEGI. Continuo Nacional del Conjunto de Datos Geográficos de la Carta Geológica 1:250 000, serie I.

Compendio de información geográfica municipal de los Estados Unidos Mexicanos Mecayapan, Veracruz de Ignacio de la Llave



Fuente: INEGI. Marco Geoestadístico 2010, versión 4.3.
INEGI. Conjunto de Datos Vectorial Edafológico, Escala 1:250 000, Serie II (Continuo Nacional).

**Compendio de información geográfica municipal de los Estados Unidos Mexicanos
Mecayapan, Veracruz de Ignacio de la Llave**



Fuente: INEGI. *Marco Geoestadístico 2010, versión 4.3.*

INEGI. Conjunto de Datos Vectoriales de Uso del Suelo y Vegetación Serie III Escala 1:250 000.