



Compendio de información geográfica municipal 2010

Pajapan

Veracruz de Ignacio de la Llave



INSTITUTO NACIONAL
DE ESTADÍSTICA Y GEOGRAFÍA

**Compendio de información geográfica municipal de los
Estados Unidos Mexicanos
Pajapan, Veracruz de Ignacio de la Llave
clave geoestadística 30122**

	Coordenadas y altitud	Colindancias	Otros datos
Ubicación geográfica	Entre los paralelos 18° 05' y 18° 21' de latitud norte; los meridianos 94° 35' y 94° 46' de longitud oeste; altitud entre 10 y 1 000 m.	Colinda al norte con el municipio de Tatahuicapan de Juárez y el Golfo de México; al este con el Golfo de México y los municipios de Coatzacoalcos y Cosoleacaque; al sur con los municipios de Cosoleacaque, Chinameca y Mecayapan; al oeste con los municipios de Mecayapan y Tatahuicapan de Juárez.	Ocupa el 0.44% de la superficie del estado. Cuenta con 59 localidades y una población total de 15 909 habitantes http://mapserver.inegi.org.mx/mgn2k/ ; resultado del censo 2010.

	Provincia	Subprovincia	Sistemas de topofomas
Fisiografía	Llanura Costera del Golfo Sur (100%)	Llanura Costera Veracruzana (79.62%) y Sierra de los Tuxtlas (20.31%)	Llanura aluvial con lomerío (36.12%), Lomerío típico (29.30%), Sierra volcánica con laderas (20.36%), Llanura aluvial costera inundable (14.05%) y Llanura aluvial costera con dunas y salina (0.17%)

	Rango de temperatura	Rango de precipitación	Clima
Clima	20 – 26°C	1 900 – 4 100 mm	Cálido húmedo con abundantes lluvias en verano (88.74%), cálido húmedo con lluvias todo el año (10.07%) y semicálido húmedo con lluvias todo el año (1.19%)

	Periodo	Roca	Sitios de interés
Geología	Neógeno (67.63%) y Cuaternario (28.90%)	Ígnea extrusiva: basalto (49.67%), basalto-brecha volcánica básica (8.35%) y brecha volcánica básica (2.42%) Sedimentaria: conglomerado (4.10%) y arenisca (3.09%) Suelo: aluvial (24.19%), palustre (3.90) y eólico (0.81%)	No disponible

Nota: el porcentaje faltante corresponde a Zona Urbana con (0.93%) y Cuerpos de Agua con (2.54%).

Edafología	Suelo dominante
	Luvisol (65.74%), Gleysol (25.25%), Acrisol (4.41%) y Arenosol (1.13%)

Nota: el porcentaje faltante corresponde a Zona Urbana con (0.93%) y Cuerpos de Agua con (2.54%).

	Región hidrológica	Cuenca	Subcuenca	Corrientes de agua	Cuerpos de agua
Hidrografía	Coatzacoalcos (96.71%) y Papaloapan (3.29%)	R. Coatzacoalcos (96.71%) y R. Papaloapan (3.29%)	R. L. Ostión (83.09%), Calzadas (13.62%) y R. Tecolapilla (3.29%)	Perennes: Chininita, Sochapa, Metzapa, Nauchinapa, Ojochapa, Temoloapan, Tatahuicapan y Huazuntlan. Intermitente: Chamilpa.	Perennes (2.54%): Del Ostión y Laguna Grande

Uso del suelo y vegetación	Uso del suelo	Vegetación
	Agricultura (1.54%) y zona urbana (0.93%)	Pastizal (86.61%), selva (4.96%), bosque (1.53%) y manglar (1.89%) y otro (%)

Nota: el porcentaje faltante corresponde a Cuerpos de Agua con (2.54%).

Uso potencial de la tierra	Agrícola	Pecuario
	Para la agricultura mecanizada continua (66.39%) Para la agricultura mecanizada estacional (3.32%) Para la agricultura manual continua (20.40%) No apta para la agricultura (9.89%)	Para el establecimiento de praderas cultivadas con maquinaria agrícola (66.39%) Para el aprovechamiento de la vegetación de pastizal (22.38%) Para el aprovechamiento de la vegetación natural diferente del pastizal (3.74%) No apta para uso pecuario (7.49%)

Zona urbana	La zona urbana está creciendo sobre rocas ígneas extrusivas del Neógeno, en sierra volcánica con laderas y lomerío típico; sobre áreas donde originalmente había suelos denominados Luvisol; tiene clima cálido húmedo con abundantes lluvias en verano, y está creciendo sobre terrenos previamente ocupados por pastizal.
--------------------	---

Zonas arqueológicas y monumentos históricos	No disponible
--	---------------

Fuente: www.inafed.gob.mx/wb2/ELOCAL/ELOC_Enciclopedia

Hablantes de lengua indígena	Dialecto	Número de personas
	Náhuatl, Huave, Huasteco, Mixteca, Maya, Mixe, Popoloca, Popoluca, Zapoteca, Popoluca de la Sierra, Totonaca, Tzeltal, Amuzgo de Oaxaca y no especificado	8903

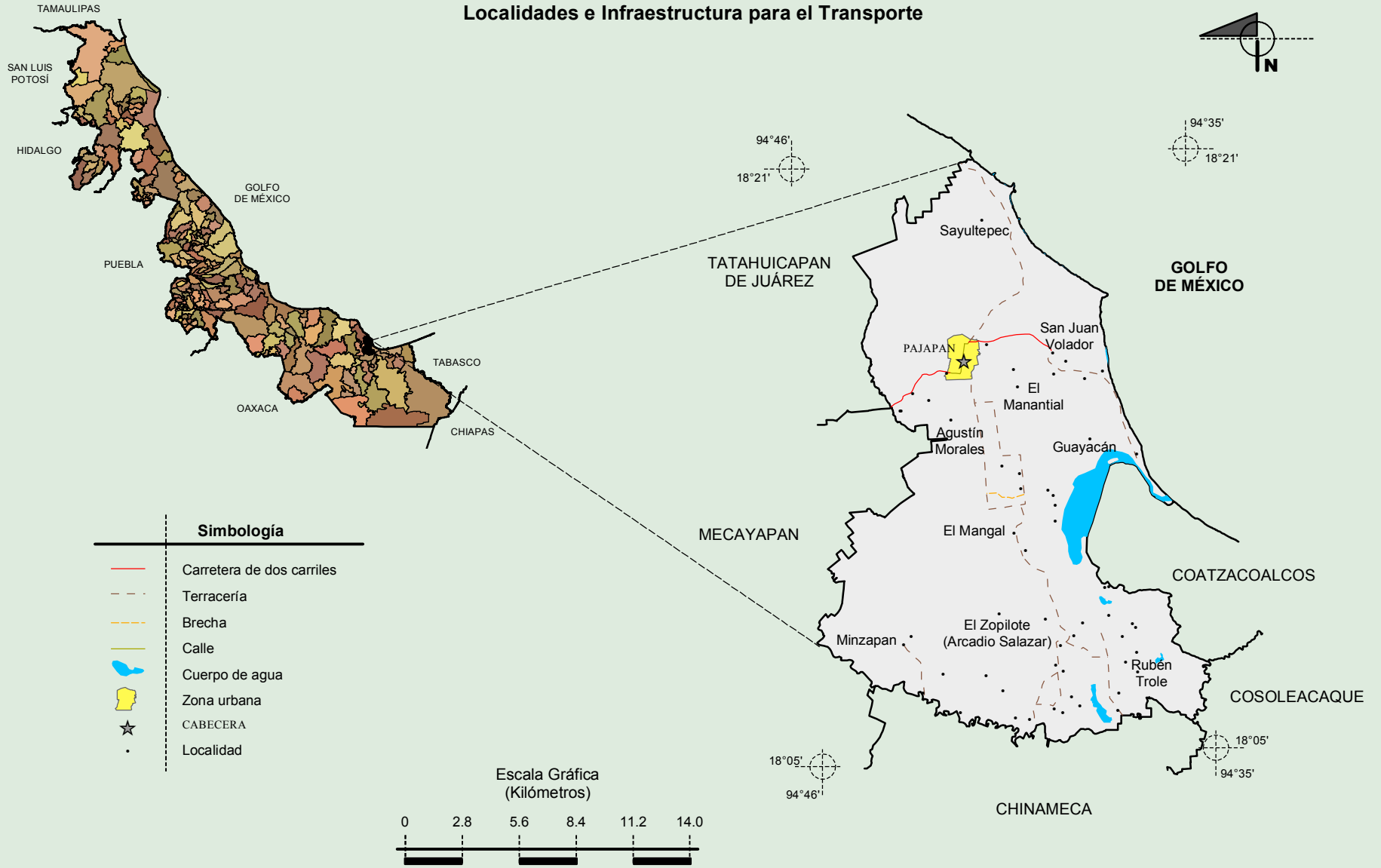
Fuente: INEGI. Veracruz de Ignacio de la Llave. *II Censo de Población y Vivienda, 2005. Tabulados básicos*

Cultura popular	Artesanías	Gastronomía	Música
	Se elaboran canastos o cestos, comales, copalones y figuras talladas en madera.	Los platillos más representativos del municipio son: Taxgouil (carne frita de cerdo con frijoles de olla) y tatónil (carne de res ó cerdo preparada con masa nixtamalizada y achiote).	Es típica del municipio la música de viento y los sones jarochos.

Fuente: www.inafed.gob.mx/wb2/ELOCAL/ELOC_Enciclopedia

**Compendio de información geográfica municipal de los Estados Unidos Mexicanos
Pajapan, Veracruz de Ignacio de la Llave**

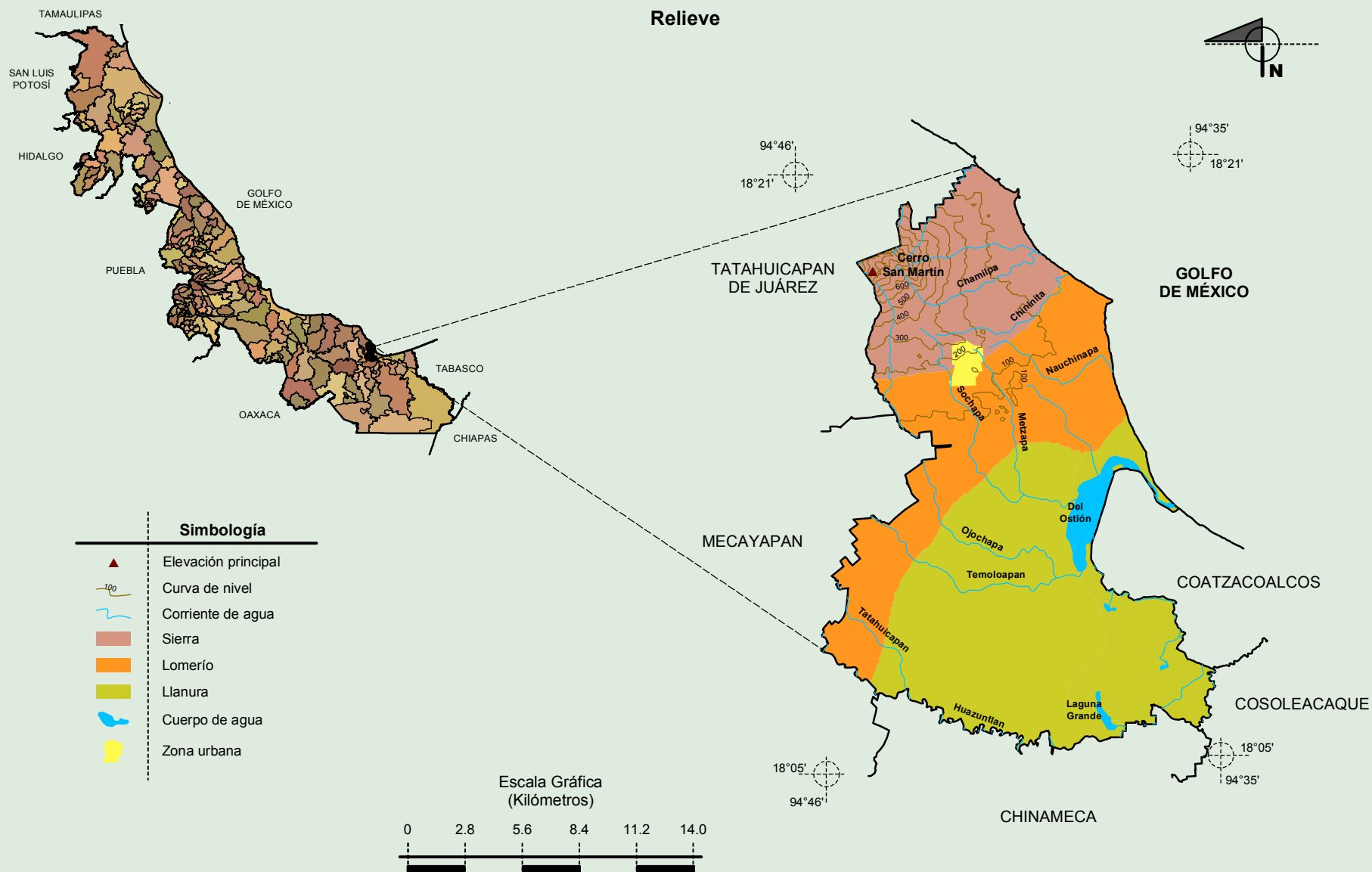
Localidades e Infraestructura para el Transporte



Fuente: INEGI. Marco Geoestadístico 2010, versión 4.3.
INEGI. Información Topográfica Digital Escala 1:250 000 serie II y III.

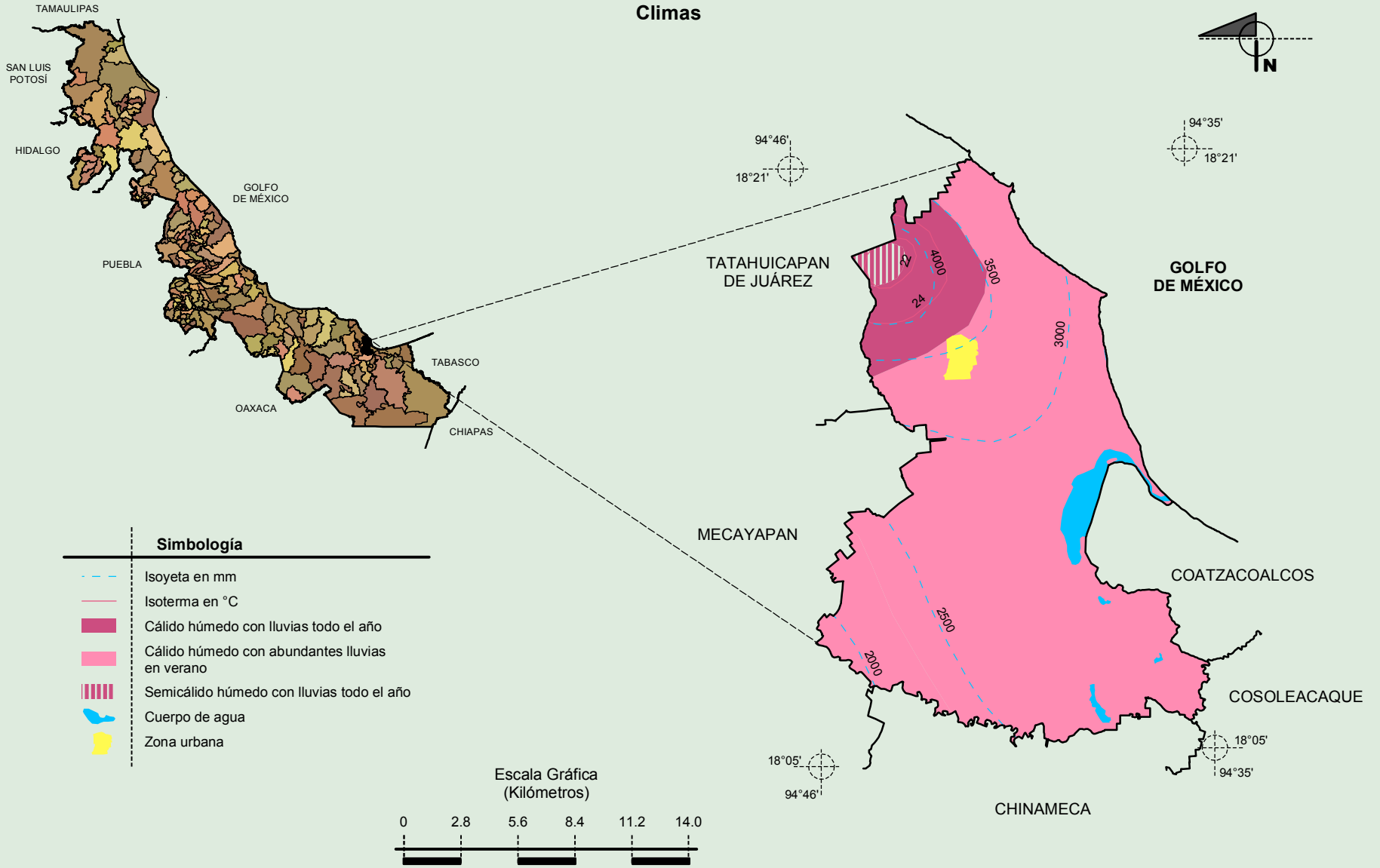
Compendio de información geográfica municipal de los Estados Unidos Mexicanos

Pajapan, Veracruz de Ignacio de la Llave



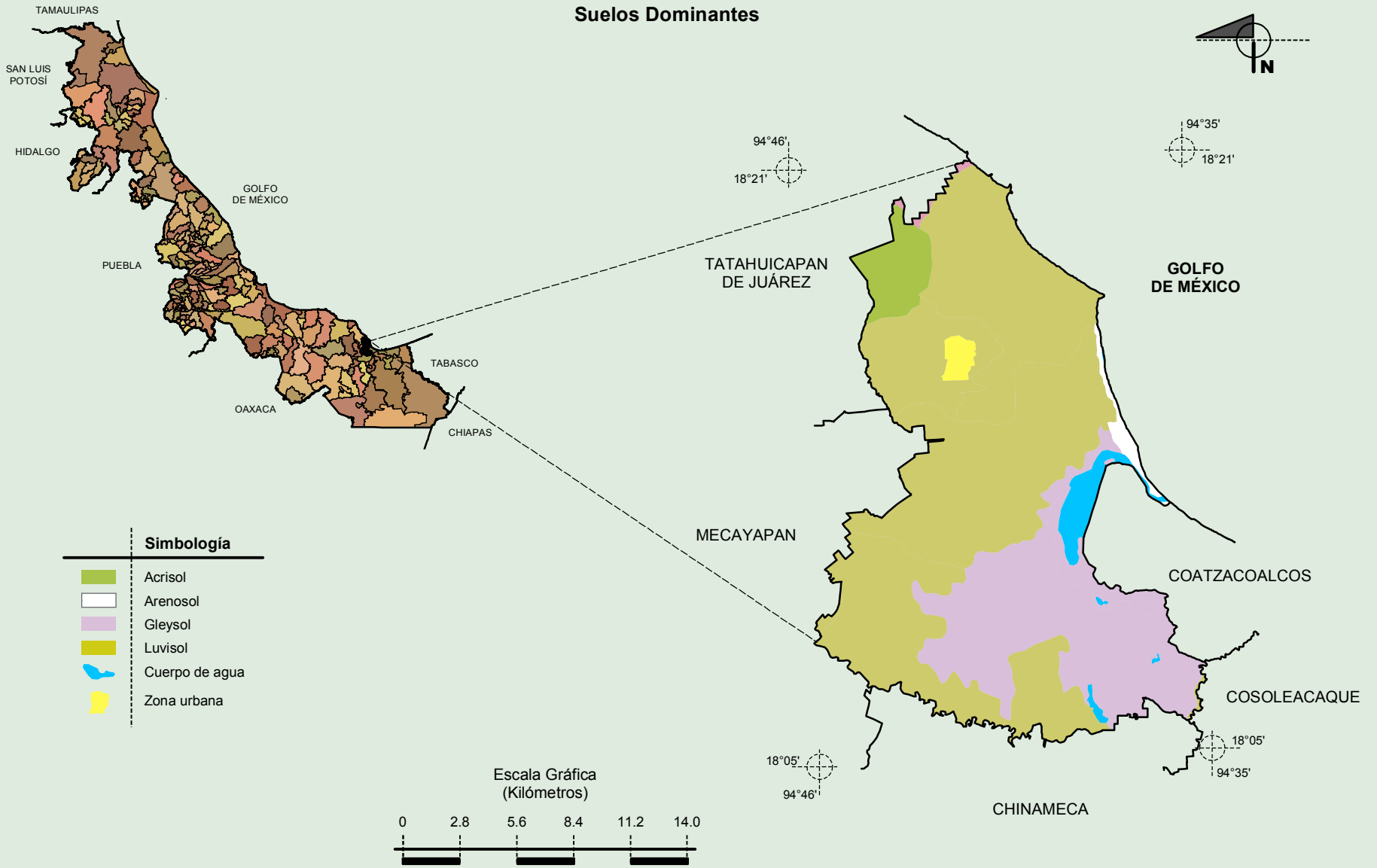
Fuente: INEGI. *Marco Geoestadístico 2010, versión 4.3.*
 INEGI. Información Topográfica Digital Escala 1:250 000 serie II y III.
 INEGI. Continuo Nacional del Conjunto de Datos Geográficos de la Carta Fisiográfica 1:1 000 000, serie I.
 INEGI-CONAGUA. 2007. Mapa de la Red Hidrográfica Digital de México escala 1:250 000. México.

**Compendio de información geográfica municipal de los Estados Unidos Mexicanos
Pajapan, Veracruz de Ignacio de la Llave**



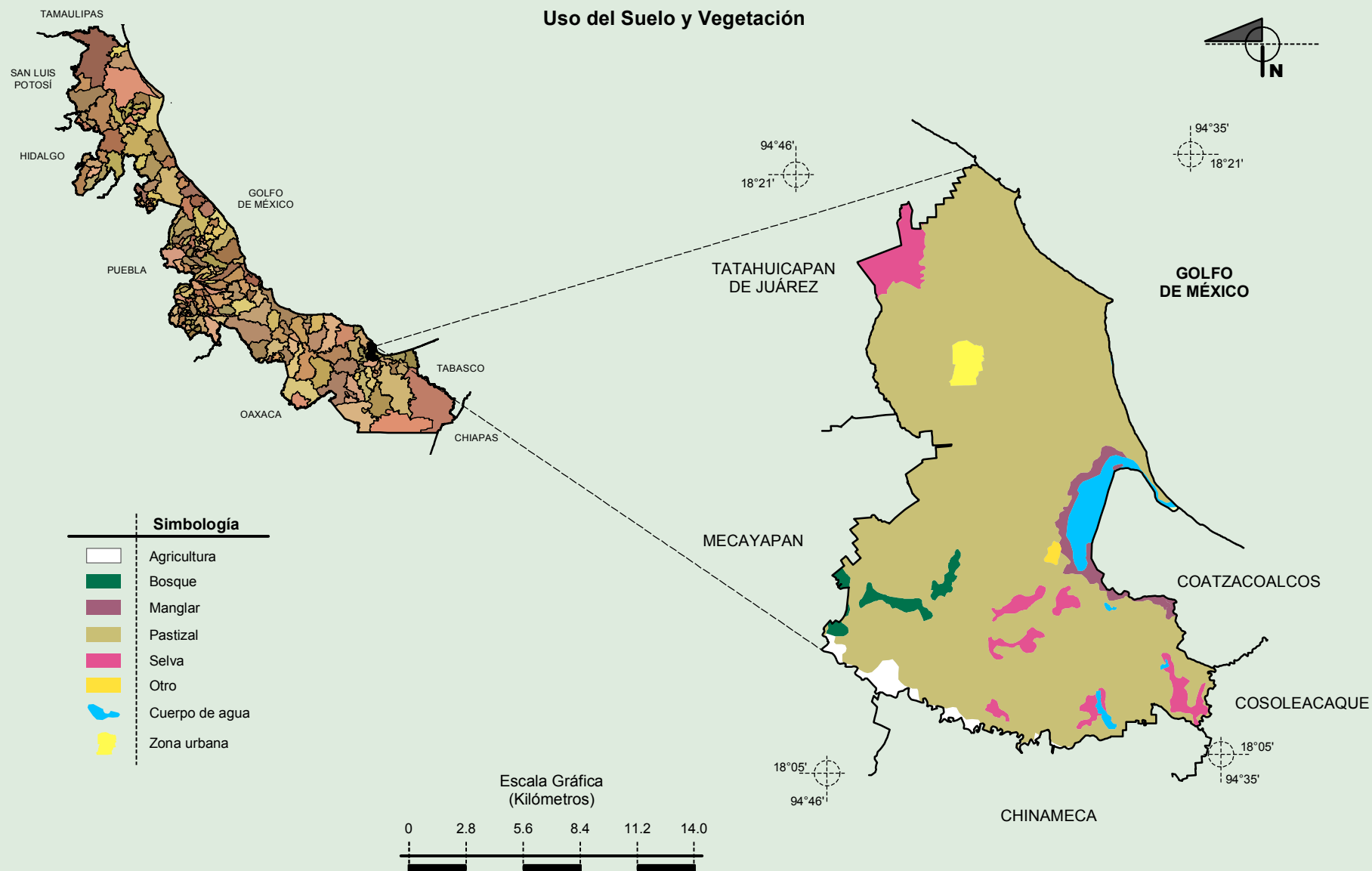
Fuente: INEGI. *Marco Geoestadístico 2010, versión 4.3.*
 INEGI. Información Topográfica Digital Escala 1:250 000 serie II.
 INEGI. Continuo Nacional del Conjunto de Datos Geográficos de las Cartas de Climas, Precipitación Total Anual y Temperatura Media Anual 1:1 000 000, serie I.

Compendio de información geográfica municipal de los Estados Unidos Mexicanos Pajapan, Veracruz de Ignacio de la Llave



Fuente: INEGI. *Marco Geoestadístico 2010, versión 4.3.*
 INEGI. Información Topográfica Digital Escala 1:250 000 serie II.
 INEGI. Conjunto de Datos Vectorial Edafológico, Escala 1:250 000, Serie II (Continuo Nacional).

**Compendio de información geográfica municipal de los Estados Unidos Mexicanos
Pajapan, Veracruz de Ignacio de la Llave**



Fuente: INEGI. *Marco Geoestadístico 2010, versión 4.3.*
 INEGI. Información Topográfica Digital Escala 1:250 000 serie II.
 INEGI. Conjunto de Datos Vectoriales de Uso del Suelo y Vegetación Serie III Escala 1:250 000.