



# Compendio de información geográfica municipal 2010

Pueblo Viejo

Veracruz de Ignacio de la Llave



INSTITUTO NACIONAL  
DE ESTADÍSTICA Y GEOGRAFÍA

# Compendio de información geográfica municipal de los Estados Unidos Mexicanos Pueblo Viejo, Veracruz de Ignacio de la Llave clave geoestadística 30133

Ubicación geográfica	Coordenadas y altitud	Colindancias	Otros datos
	Entre los paralelos 22° 04' y 22° 16' de latitud norte; los meridianos 97° 47' y 98° 06' de longitud oeste; altitud entre 10 y 100 m.	Colinda al norte con el municipio de Pánuco, el estado de Tamaulipas y el Golfo de México; al este con el Golfo de México y el municipio de Tampico Alto; al sur con los municipios de Tampico Alto y Pánuco; al oeste con el municipio de Pánuco.	Ocupa el 0.40% de la superficie del estado. Cuenta con 110 localidades y una población total de 55 358 habitantes <a href="http://mapserver.inegi.org.mx/mg n2k/">http://mapserver.inegi.org.mx/mg n2k/</a> ; resultado del censo 2010.

Fisiografía	Provincia	Subprovincia	Sistemas de topoformas
	Llanura Costera del Golfo Norte (100%)	Llanuras y Lomeríos (90.32%) y Llanura Costera Tamaulipeca (9.68%)	Llanura aluvial inundable (71.42%), Lomerío típico (18.81%), Llanura costera (8.64%) y Llanura costera salina (1.13%)

Clima	Rango de temperatura	Rango de precipitación	Clima
	24 – 26°C	1 100 – 1 200 mm	Cálido subhúmedo con lluvias en verano (100%)

Geología	Periodo	Roca	Sitios de interés
	Paleógeno (45.02%) y Cuaternario (22.33%)	Sedimentaria: lutita-arenisca (33.55%) y caliza (11.47%) Suelo: aluvial (12.02%), lacustre (8.28%) y eólico (2.03%)	No disponible

Nota: el porcentaje faltante corresponde a Zona Urbana con (4.04%) y Cuerpos de Agua con (28.61%).

Edafología	Suelo dominante
	Vertisol (31.01%), Cambisol (11.36%), Arenosol (9.55%), Leptosol (7.37%), Solonchak (7.12%)

Nota: el porcentaje faltante corresponde a Zona Urbana con (4.04%), Cuerpos de Agua con (28.61%) y NA con (0.94%).

Hidrografía	Región hidrológica	Cuenca	Subcuenca	Corrientes de agua	Cuerpos de agua
	Pánuco (97%) y Tuxpan-Nautla (3%)	R. Pánuco (97%) y R. L. de Tamiahua (3%)	L. Pueblo Viejo (49.29%), R. Pánuco (43.66%), R. Chicayan (4.47%), L. de Tamiahua (2.58%)	Perennes: Estero Topila y Pánuco	Perennes (28.61%): Pueblo Viejo, Laguna el Mango, Canal del Chijol, Laguna La Mina y Laguna Las Piedras

Uso del suelo y vegetación	Uso del suelo	Vegetación
	Agricultura (11.31%) y zona urbana (4.04%)	Pastizal (28.05%), selva (16.07%), tular (7.01%), manglar (1.81%), otro (2.16%)

Nota: el porcentaje faltante corresponde a Cuerpos de Agua con (28.61%) y NA con (0.94%).

Uso potencial de la tierra	Agrícola	Pecuario
	Para la agricultura mecanizada continua (43.02%) Para la agricultura con tracción animal continua (9.13%) Para la agricultura con tracción animal estacional (3.48%) Para la agricultura manual estacional (5.96%) No apta para la agricultura (38.41%)	Para el establecimiento de praderas cultivadas con maquinaria agrícola (38.71%) Para el establecimiento de praderas cultivadas con tracción animal (12.27%) Para el aprovechamiento de la vegetación natural diferente del pastizal (15.55%) No apta para uso pecuario (33.47%)

Zona urbana	Las zonas urbanas están creciendo sobre rocas sedimentarias del Paleógeno y suelo aluvial del Cuaternario, en llanura aluvial inundable y llanura costera; sobre áreas donde originalmente había suelos denominados Arenosol y Leptosol; tienen clima cálido subhúmedo con lluvias en verano, y están creciendo sobre terrenos previamente ocupados por pastizales y selva.
-------------	---

Zonas arqueológicas y monumentos históricos	No disponible
---	---------------

Fuente: [www.inafed.gob.mx/wb2/ELOCAL/ELOC\\_Enciclopedia](http://www.inafed.gob.mx/wb2/ELOCAL/ELOC_Enciclopedia)

Hablantes de lengua indígena	Dialecto	Número de personas
	Náhuatl, Totonaca, Zapoteca, Otomí, Tzotzil, Maya, Mixteca, Popoluca, Mazahua, Chinanteca, Huasteco y No especificado.	945

Fuente: INEGI. Veracruz de Ignacio de la Llave. II Censo de Población y Vivienda, 2005. Tabulados básicos

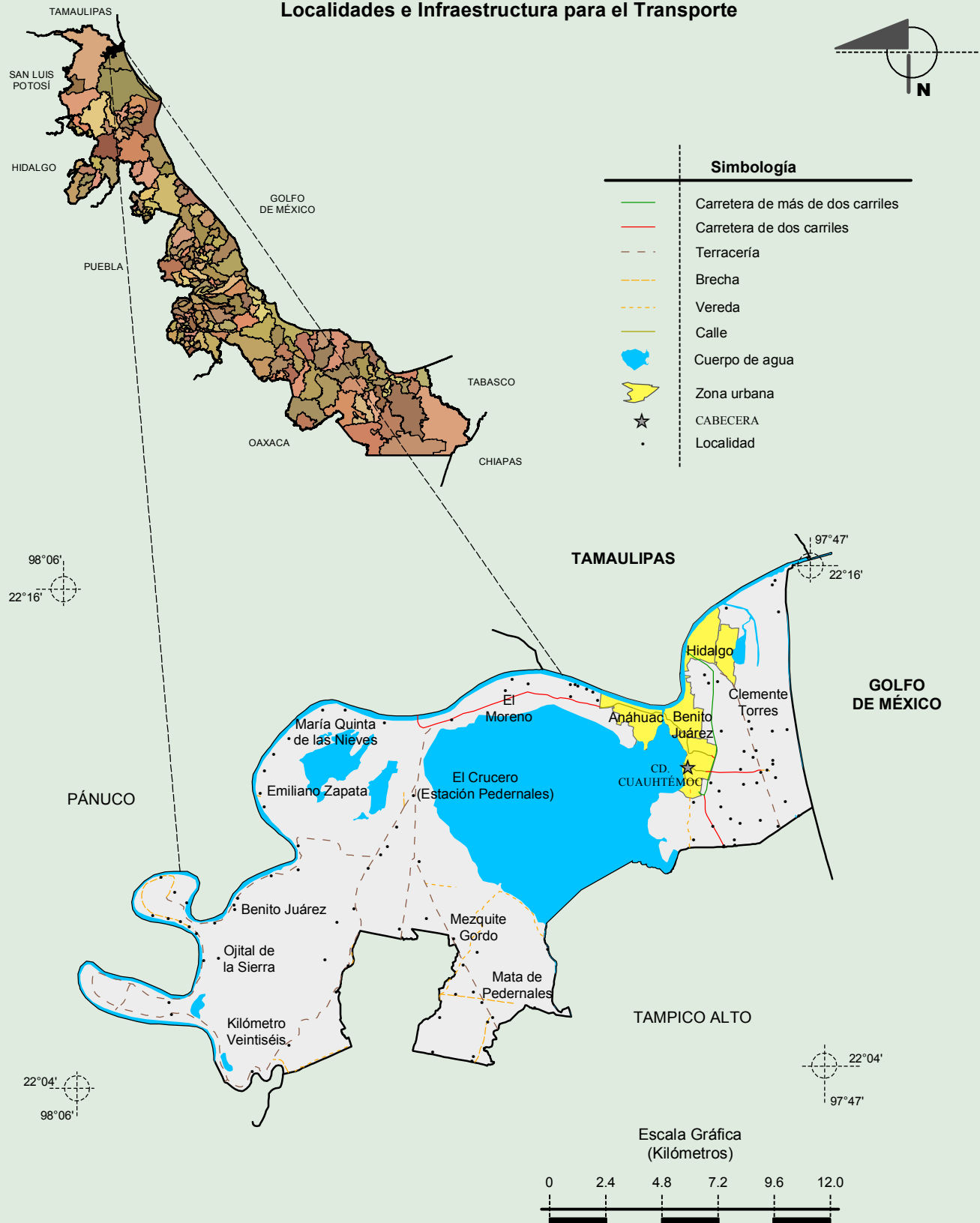
<b>Cultura popular</b>	Artesanías	Gastronomía	Música
	Elaboración de piñatas y cohetería.	El Huatape de camarón, jaiba, camarón y ostión al natural, el salpicón de pescado, los pemoles y sobre todo el pan de Pueblo Viejo; entre sus bebidas se encuentra el pulque y la huapilla.	El Huapango y música popular.

Fuente: [www.inafed.gob.mx/wb2/ELOCAL/ELOC\\_Enciclopedia](http://www.inafed.gob.mx/wb2/ELOCAL/ELOC_Enciclopedia)

# Compendio de información geográfica municipal de los Estados Unidos Mexicanos

## Pueblo Viejo, Veracruz de Ignacio de la Llave

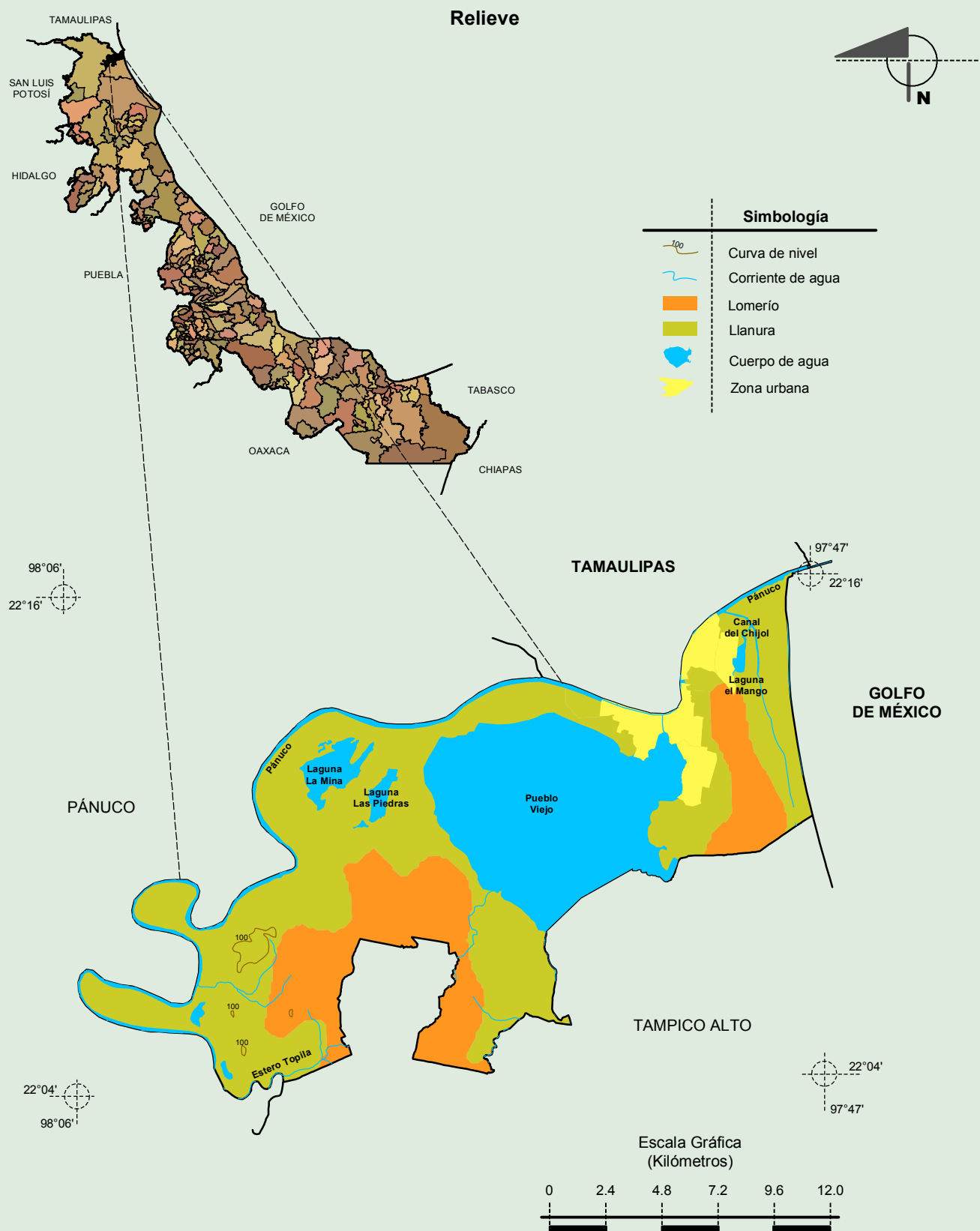
### Localidades e Infraestructura para el Transporte



Fuente: INEGI. Marco Geoestadístico 2010, versión 4.3.  
INEGI. Información Topográfica Digital Escala 1:250 000 serie II y III.



**Compendio de información geográfica municipal de los Estados Unidos Mexicanos**  
**Pueblo Viejo, Veracruz de Ignacio de la Llave**



Fuente: INEGI. *Marco Geoestadístico 2010, versión 4.3.*

INEGI. Información Topográfica Digital Escala 1:250 000 serie II y III.

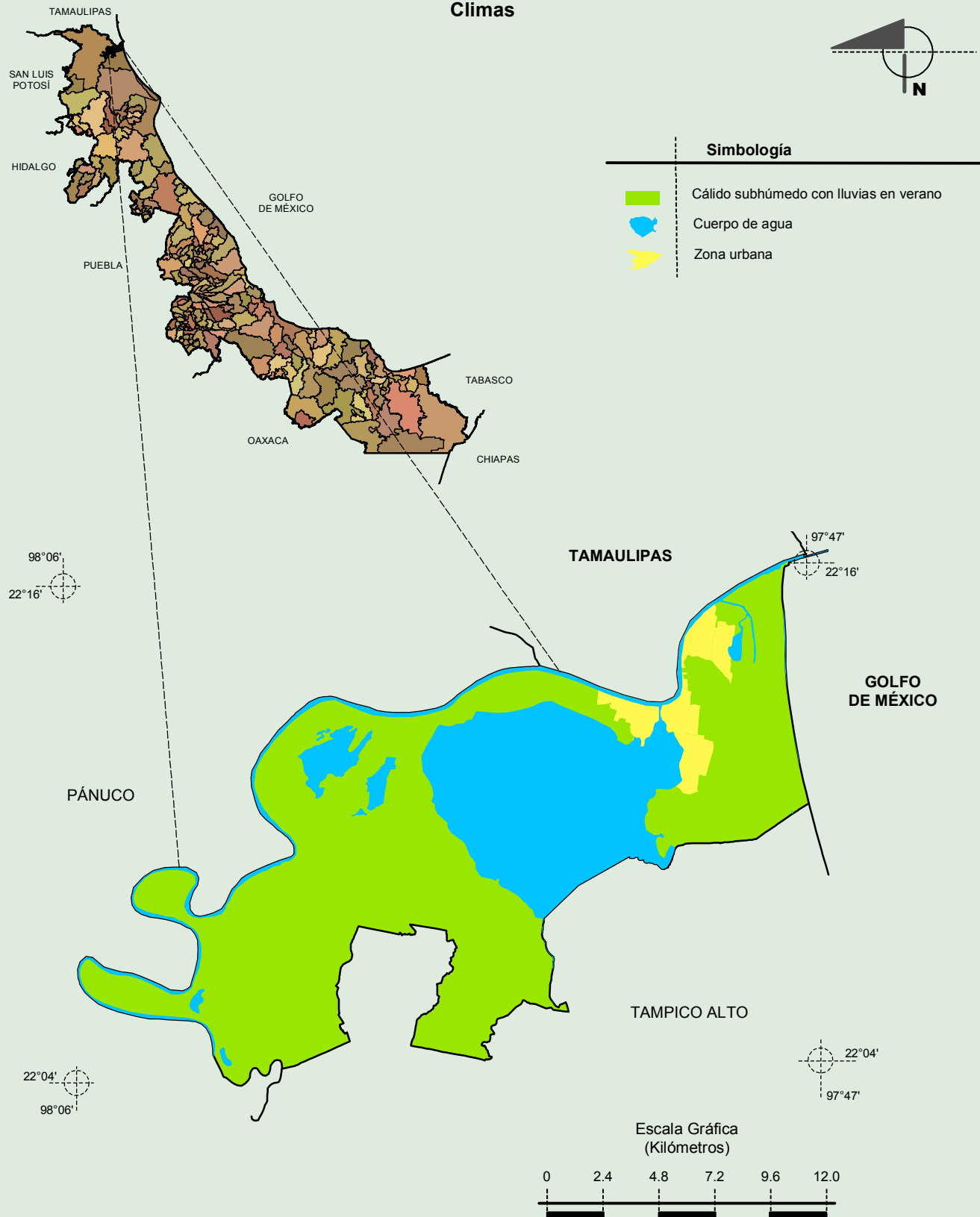
INEGI. Continuo Nacional del Conjunto de Datos Geográficos de la Carta Fisiográfica 1:1 000 000, serie I.

INEGI-CONAGUA. 2007. Mapa de la Red Hidrográfica Digital de México escala 1:250 000. México.

# Compendio de información geográfica municipal de los Estados Unidos Mexicanos

## Pueblo Viejo, Veracruz de Ignacio de la Llave

### Climas

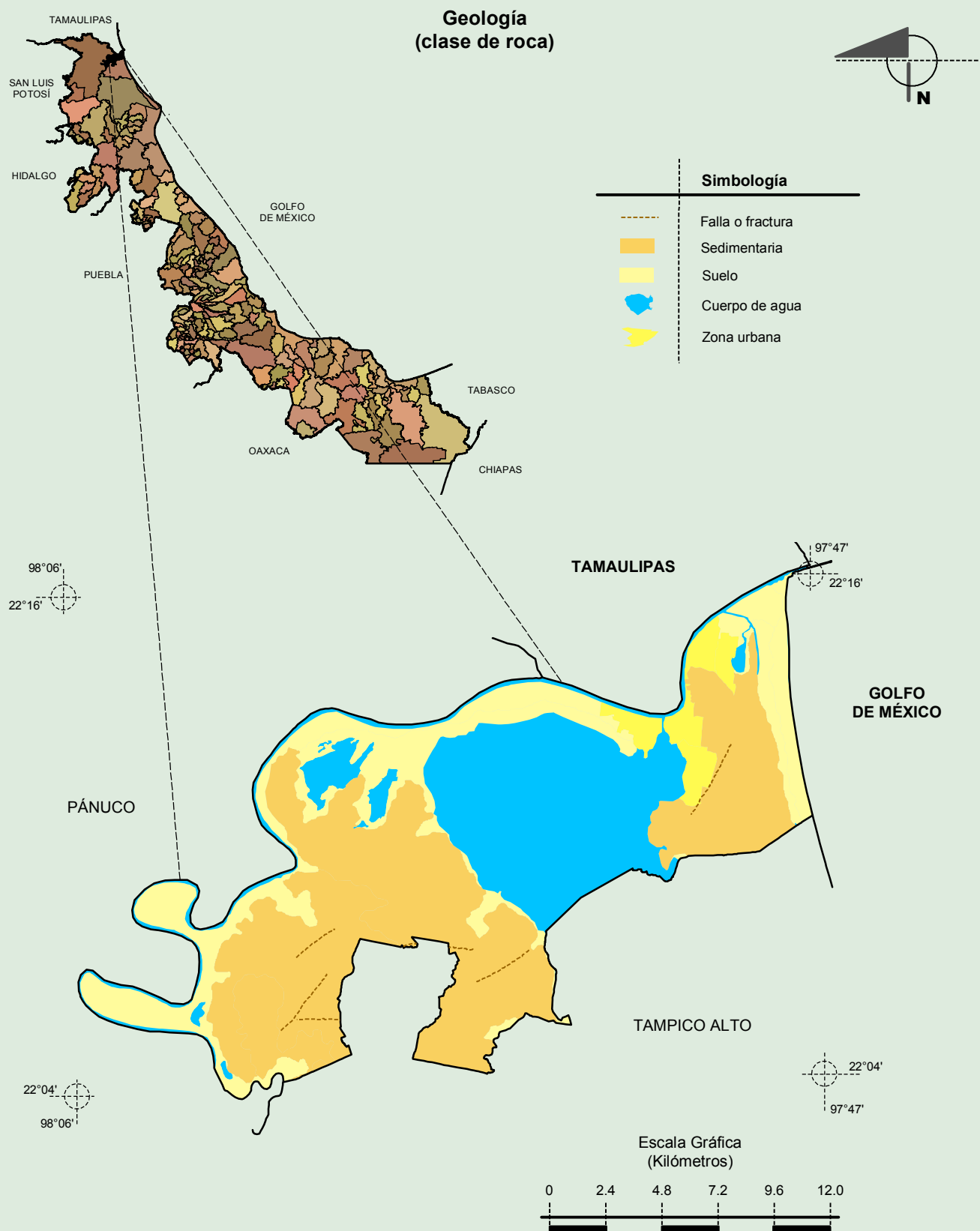


Fuente: INEGI. Marco Geoestadístico 2010, versión 4.3.

INEGI. Información Topográfica Digital Escala 1:250 000 serie II.

INEGI. Continuo Nacional del Conjunto de Datos Geográficos de la Carta de Climas 1:1 000 000, serie I.

**Compendio de información geográfica municipal de los Estados Unidos Mexicanos**  
**Pueblo Viejo, Veracruz de Ignacio de la Llave**



Fuente: INEGI. *Marco Geoestadístico 2010, versión 4.3.*

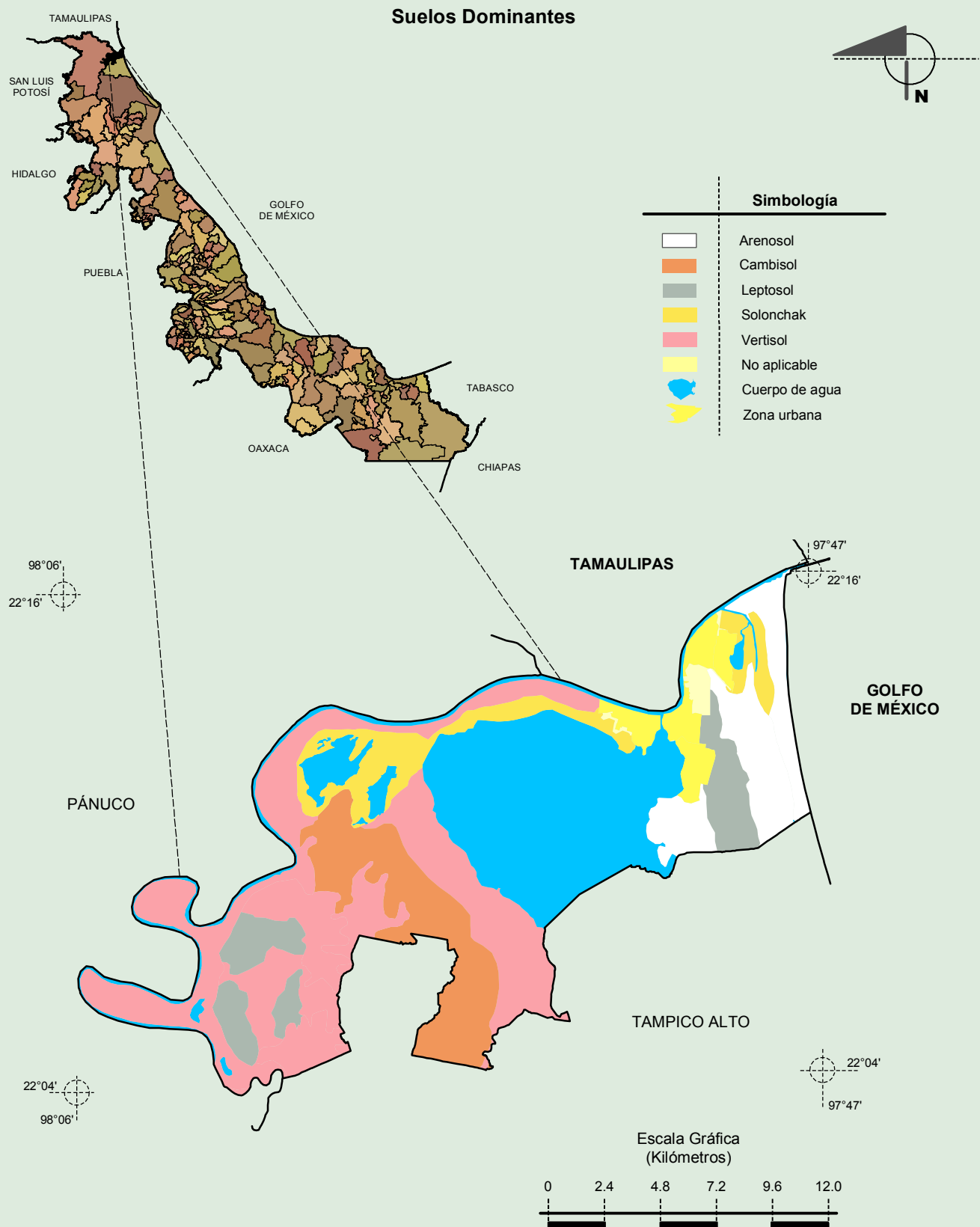
INEGI. Información Topográfica Digital Escala 1:250 000 serie II.

INEGI. Continuo Nacional del Conjunto de Datos Geográficos de la Carta Geológica 1:250 000, serie I.



# Compendio de información geográfica municipal de los Estados Unidos Mexicanos

## Pueblo Viejo, Veracruz de Ignacio de la Llave

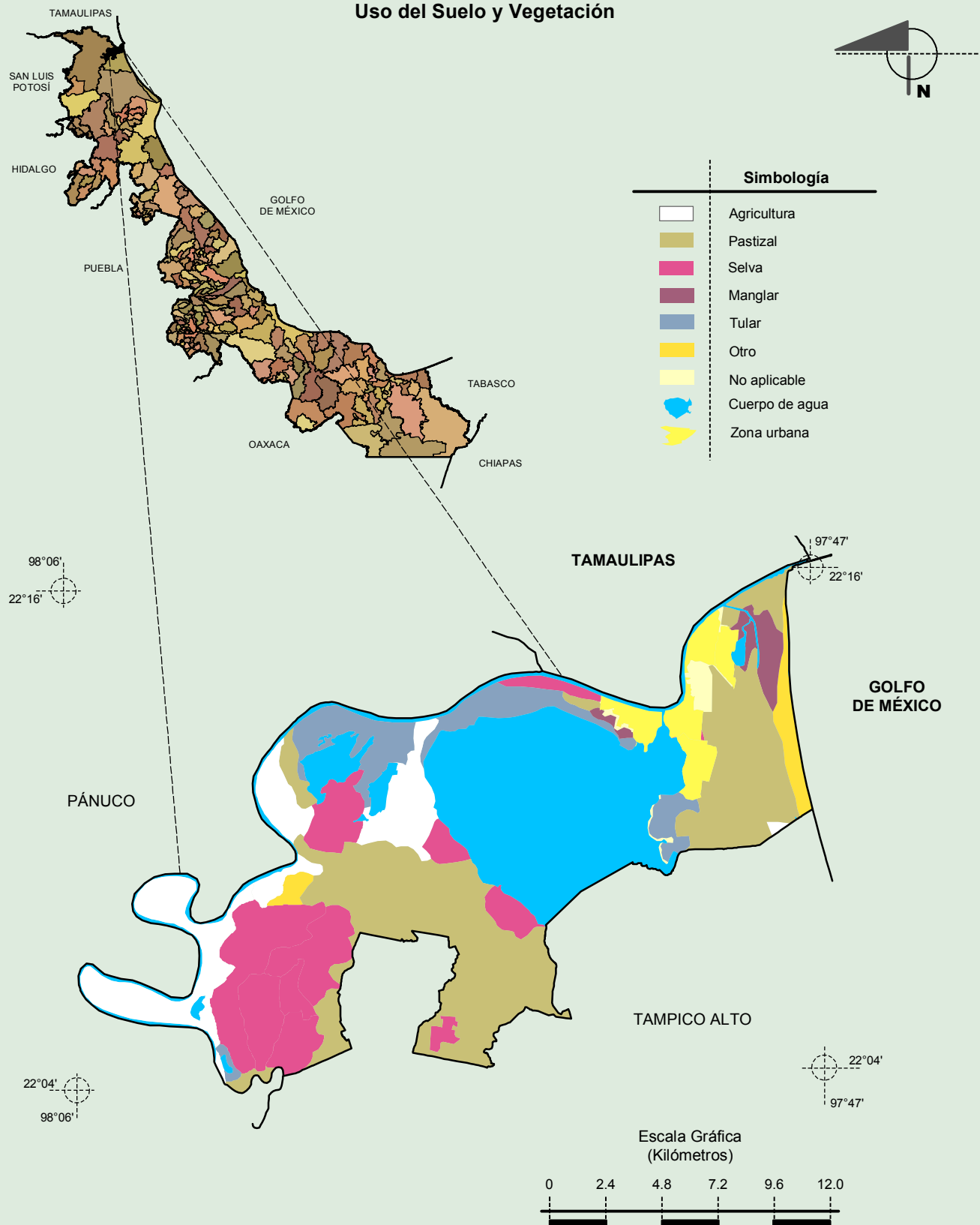


Fuente: INEGI. *Marco Geoestadístico 2010, versión 4.3.*

INEGI. Información Topográfica Digital Escala 1:250 000 serie II.

INEGI. Conjunto de Datos Vectorial Edafológico, Escala 1:250 000, Serie II (Continuo Nacional).

## Uso del Suelo y Vegetación



Fuente: INEGI. *Marco Geoestadístico 2010, versión 4.3.*  
INEGI. Información Topográfica Digital Escala 1:250 000 serie II.  
INEGI. Conjunto de Datos Vectoriales de Uso del Suelo y Vegetación Serie III Escala 1:250 000.