



Compendio de información geográfica municipal 2010

Saltabarranca

Veracruz de Ignacio de la Llave



**Compendio de información geográfica municipal de los
Estados Unidos Mexicanos
Saltabarranca, Veracruz de Ignacio de la Llave
clave geoestadística 30139**

Ubicación geográfica	Coordenadas y altitud	Colindancias	Otros datos
	Entre los paralelos 18° 28' y 18° 38' de latitud norte; los meridianos 95° 28' y 95° 35' de longitud oeste; altitud entre 10 y 50 m.	Colinda al norte con los municipios de Tlacotalpan y Lerdo de Tejada; al este con los municipios de Lerdo de Tejada y Angel R. Cabada; al sur con los municipios de Angel R. Cabada, Santiago Tuxtla y Tlacotalpan; al oeste con el municipio de Tlacotalpan.	Ocupa el 0.15% de la superficie del estado. Cuenta con 43 localidades y una población total de 5 908 habitantes http://mapserver.inegi.org.mx/mgn2k/ ; resultado del censo 2010.

Fisiografía	Provincia	Subprovincia	Sistemas de topoformas
	Llanura Costera del Golfo Sur (100%)	Llanura Costera Veracruzana (100%)	Llanura aluvial costera inundable (100%)

Clima	Rango de temperatura	Rango de precipitación	Clima
	24 – 28°C	1 900 – 2 100 mm	Cálido húmedo con abundantes lluvias en verano (75.32%) y cálido subhúmedo con lluvias en verano (24.68%)

Geología	Periodo	Roca	Sitios de interés
	Cuaternario (97.96%)	Suelo: aluvial (90.18%), lacustre (6.91%) y palustre (0.87%)	No disponible

Nota: el porcentaje faltante corresponde a Zona Urbana con (0.81%) y Cuerpos de Agua con (1.23%).

Edafología	Suelo dominante
	Vertisol (45.18%), Phaeozem (36.43%) y Gleysol (16.35%)

Nota: el porcentaje faltante corresponde a Zona Urbana con (0.81%) y Cuerpos de Agua con (1.23%).

	Región hidrológica	Cuenca	Subcuenca	Corrientes de agua	Cuerpos de agua
Hidrografía	Papaloapan (100%)	R. Papaloapan (100%)	R. Blanco (100%)	Perennes: San Agustín, Tecolapan, La Cañada, Cerro Prieto, Culebra y La Olla	Perenne (1.23%): Zaragoza

Uso del suelo y vegetación	Uso del suelo	Vegetación
	Agricultura (41%) y zona urbana (0.81%)	Pastizal (55.79%) y tular (1.17%)

Nota: el porcentaje faltante corresponde a Cuerpos de Agua con (1.23%).

Uso potencial de la tierra	Agrícola	Pecuario
	Para la agricultura mecanizada continua (61.18%) Para la agricultura mecanizada estacional (29.70%) No apta para la agricultura (9.12%)	Para el establecimiento de praderas cultivadas con maquinaria agrícola (61.18%) Para el aprovechamiento de la vegetación de pastizal (29.70%) No apta para uso pecuario (9.12%)

Zona urbana	La zona urbana está creciendo sobre suelo aluvial del Cuaternario, en llanura aluvial costera inundable; sobre áreas donde originalmente había suelo denominado Phaeozem; tiene clima cálido húmedo con abundantes lluvias en verano, y está creciendo sobre terrenos previamente ocupados por agricultura.
--------------------	---

Zonas arqueológicas y monumentos históricos	Una iglesia que data desde 1732, así como casas de más de un siglo de construidas
--	---

Fuente: www.inafed.gob.mx/wb2/ELOCAL/ELOC_Enciclopedia

Hablantes de lengua indígena	Dialecto	Número de personas
	Náhuatl, Zapoteca, Mixe, Popoluca y No especificado	25

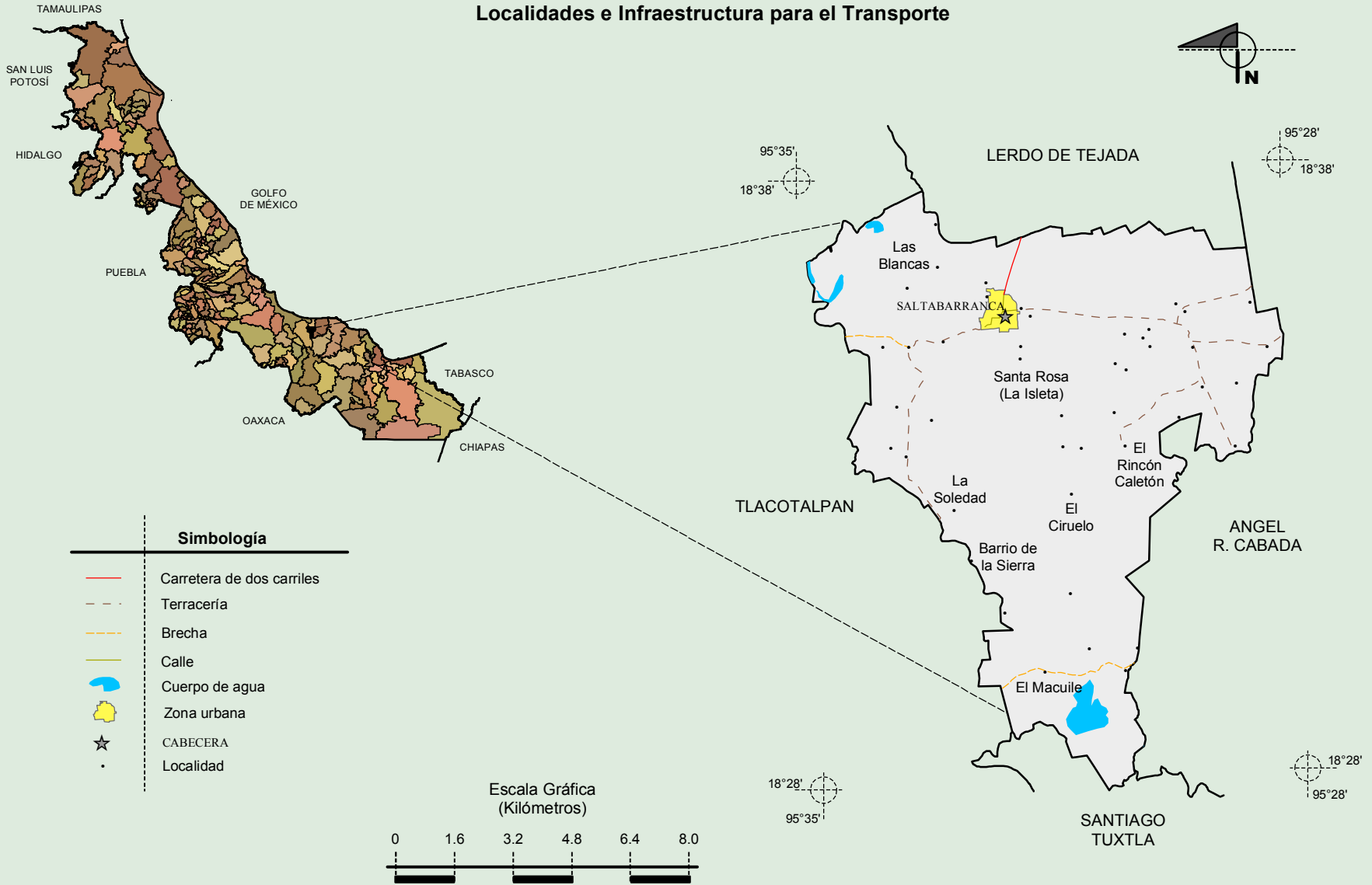
Fuente: INEGI. Veracruz de Ignacio de la Llave. *II Censo de Población y Vivienda, 2005. Tabulados básicos*

	Artesanías	Gastronomía	Música
Cultura popular	Toros para la mojiganga, suaderos de tule y cinturones de piel.	Carnitas preparadas de cerdo y res; camarones al mojo de ajo, caldo y chilpachole; mojarras al mojo de ajo y en caldo; mole; antojitos como son empanadas, picadas, tostadas, gorditas, salsa de chicharrones, frijoles y arroz.	Jarocho y Fandango.

Fuente: www.inafed.gob.mx/wb2/ELOCAL/ELOC Enciclopedia

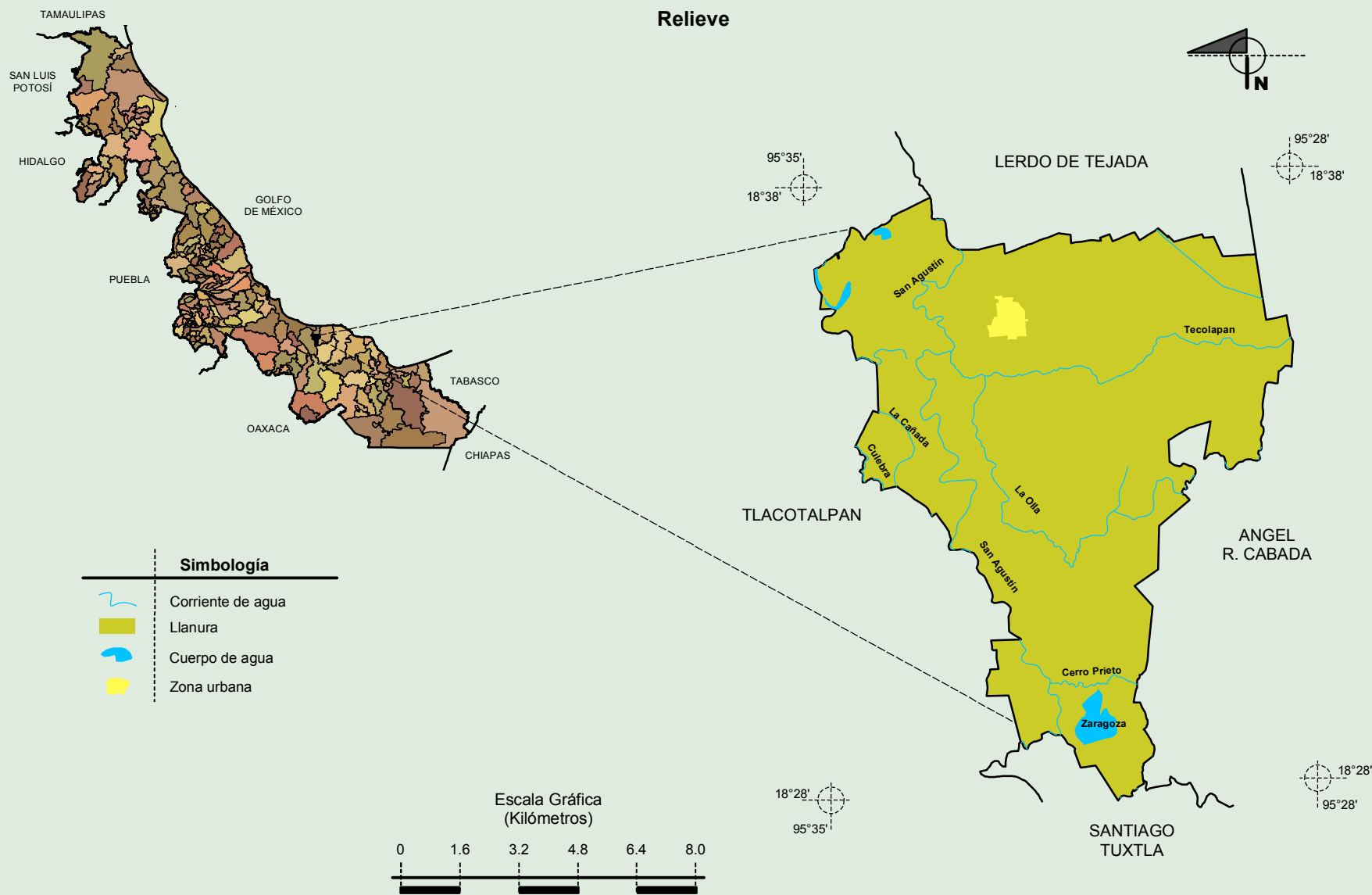
Compendio de información geográfica municipal de los Estados Unidos Mexicanos
Saltabarranca, Veracruz de Ignacio de la Llave

Localidades e Infraestructura para el Transporte



Fuente: INEGI. *Marco Geoestadístico 2010, versión 4.3.*
 INEGI. Información Topográfica Digital Escala 1:250 000 serie II y III.

**Compendio de información geográfica municipal de los Estados Unidos Mexicanos
Saltabarranca, Veracruz de Ignacio de la Llave**



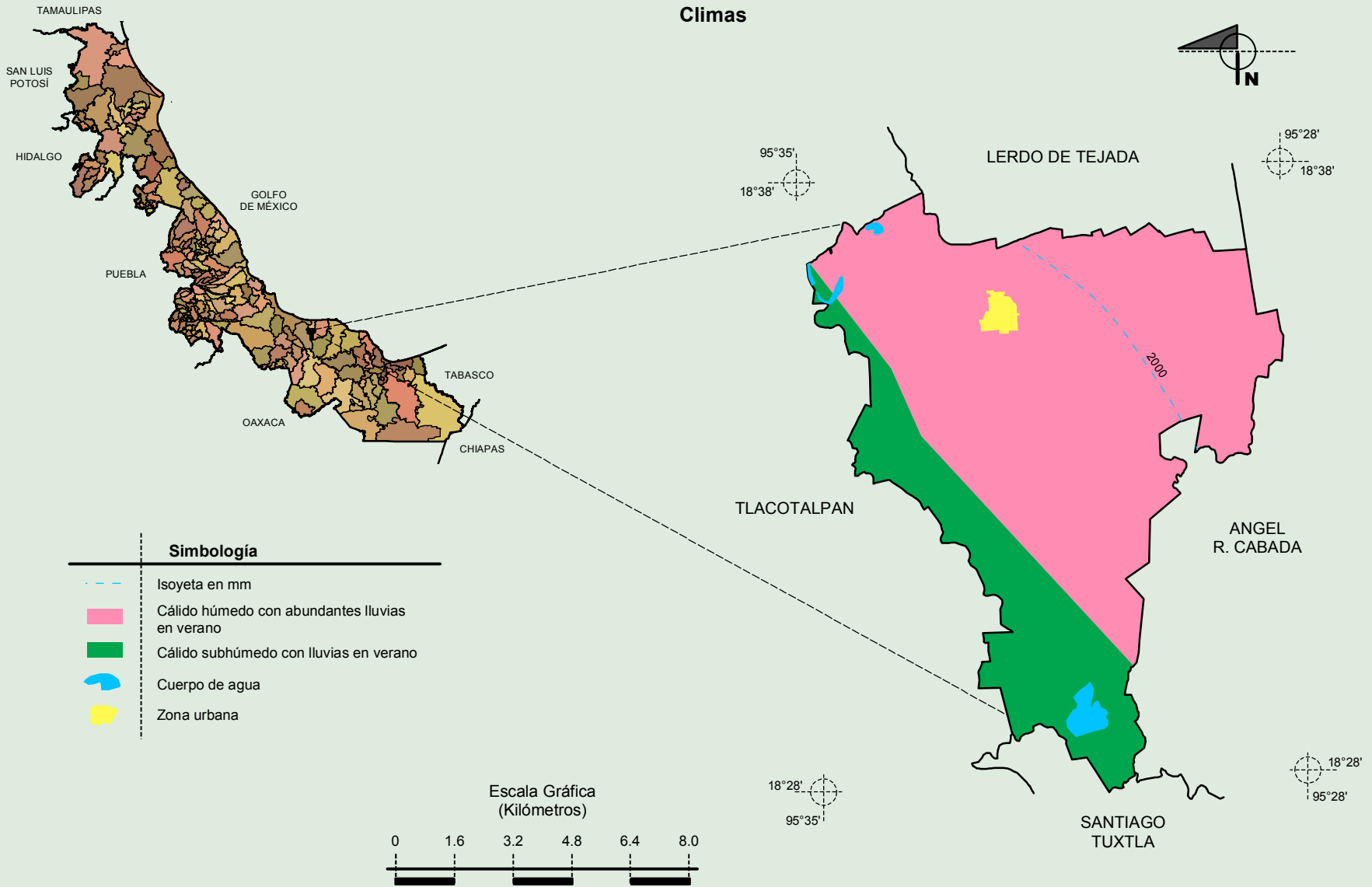
Fuente: INEGI. *Marco Geoestadístico 2010, versión 4.3.*

INEGI. Información Topográfica Digital Escala 1:250 000 serie II.

INEGI. Continuo Nacional del Conjunto de Datos Geográficos de la Carta Fisiográfica 1:1 000 000, serie I.

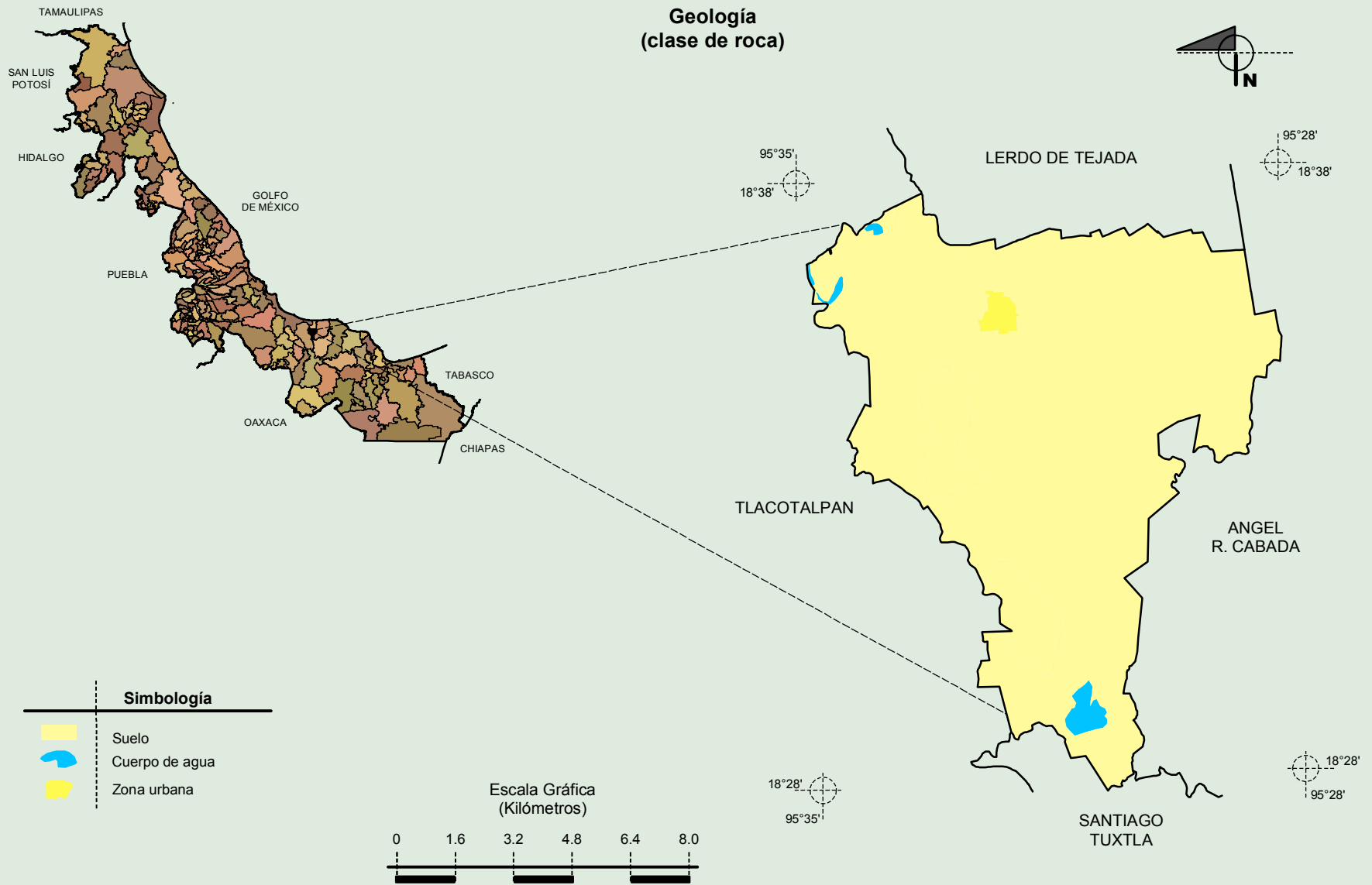
INEGI-CONAGUA. 2007. Mapa de la Red Hidrográfica Digital de México escala 1:250 000. México.

**Compendio de información geográfica municipal de los Estados Unidos Mexicanos
Saltabarranca, Veracruz de Ignacio de la Llave**



Fuente: INEGI. *Marco Geoestadístico 2010, versión 4.3.*
 INEGI. Información Topográfica Digital Escala 1:250 000 serie II.
 INEGI. Continuo Nacional del Conjunto de Datos Geográficos de las Cartas de Climas y Precipitación Total Anual 1:1 000 000, serie I.

**Compendio de información geográfica municipal de los Estados Unidos Mexicanos
Saltabarranca, Veracruz de Ignacio de la Llave**

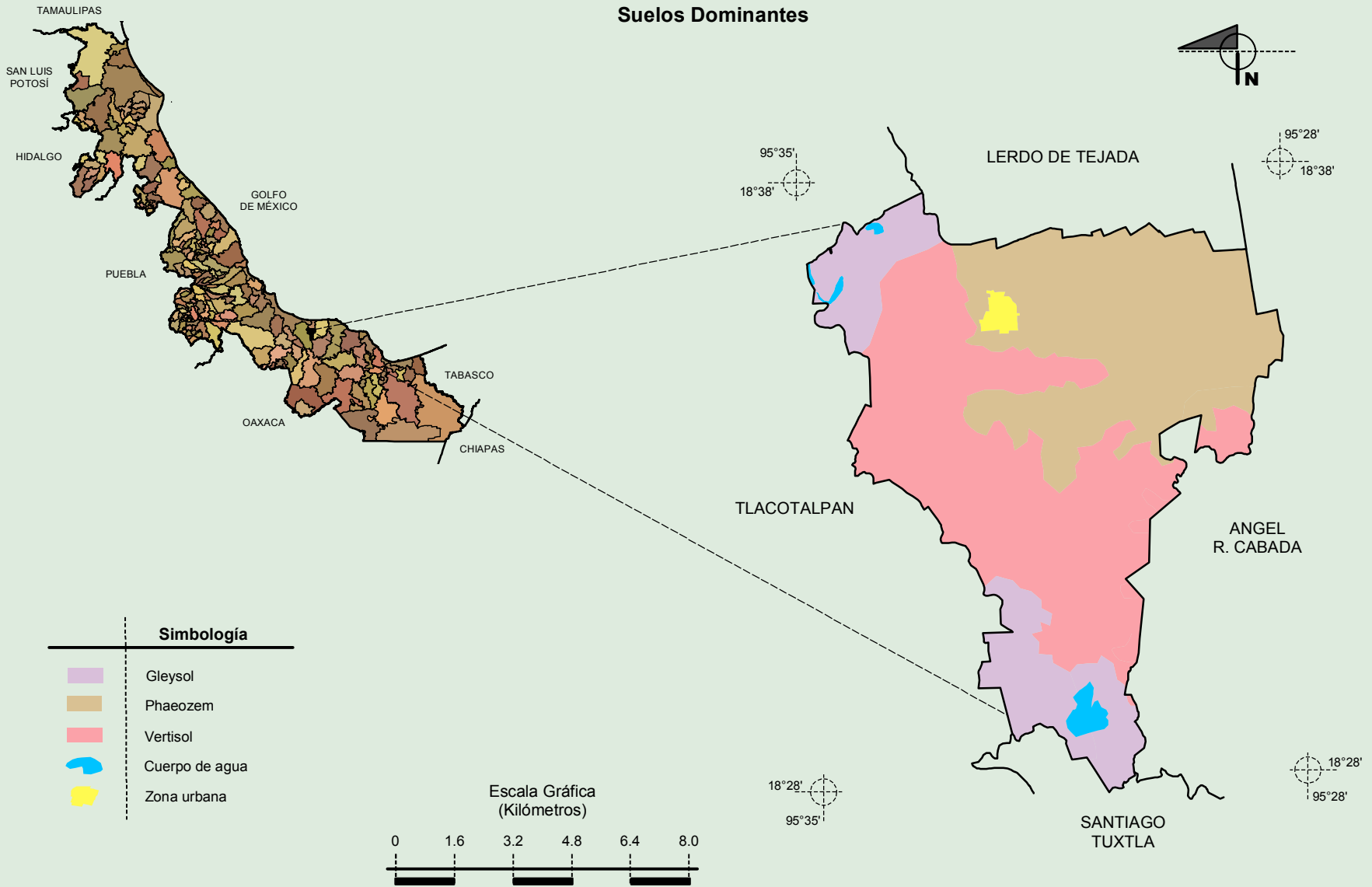


Fuente: INEGI. *Marco Geoestadístico 2010, versión 4.3.*

INEGI. Información Topográfica Digital Escala 1:250 000 serie II .

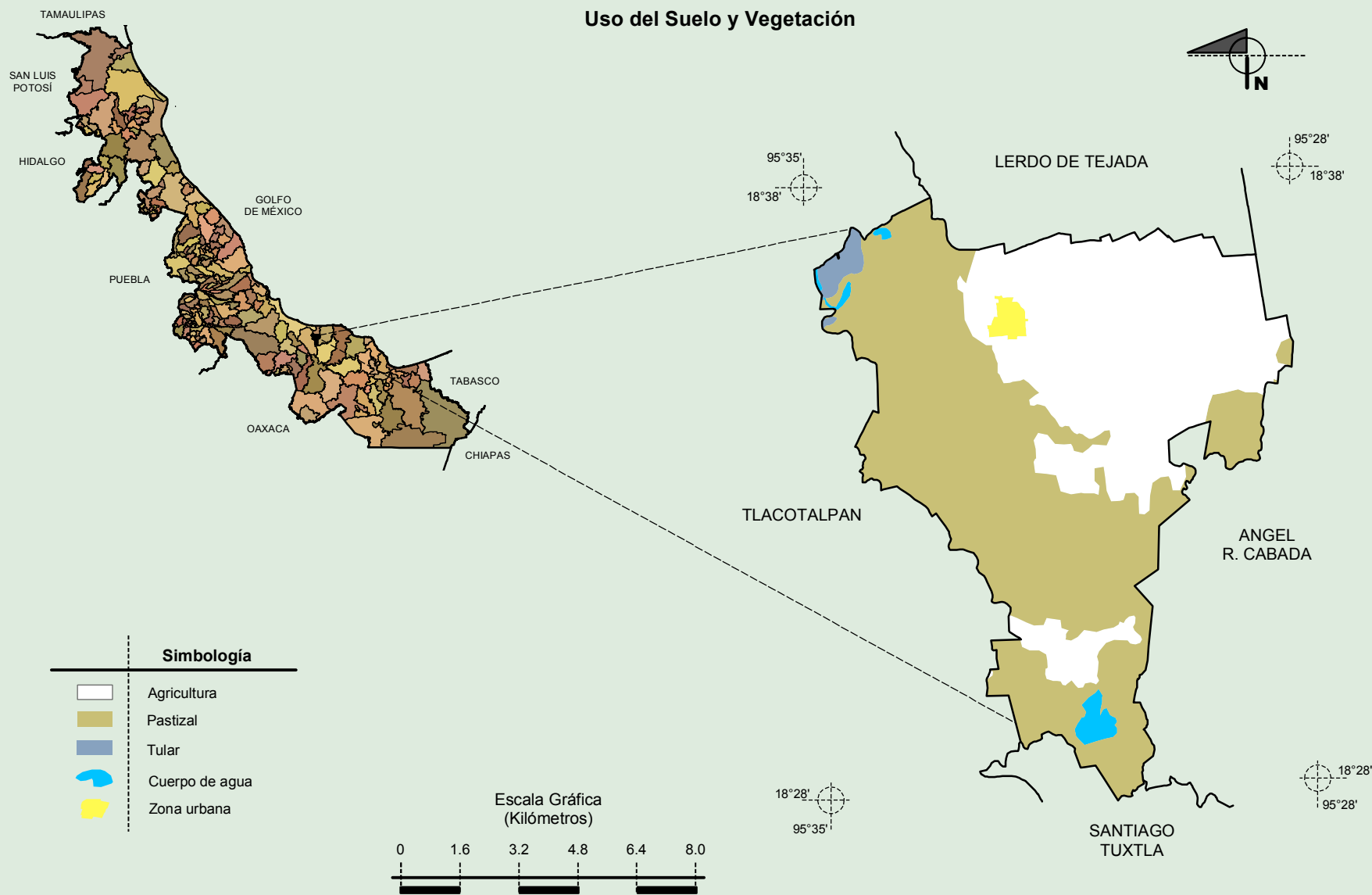
INEGI. Continuo Nacional del Conjunto de Datos Geográficos de la Carta Geológica 1:250 000, serie I.

**Compendio de información geográfica municipal de los Estados Unidos Mexicanos
Saltabarranca, Veracruz de Ignacio de la Llave**



Fuente: INEGI. *Marco Geoestadístico 2010, versión 4.3.*
 INEGI. Información Topográfica Digital Escala 1:250 000 serie II.
 INEGI. Conjunto de Datos Vectorial Edafológico, Escala 1:250 000, Serie II (Continuo Nacional).

**Compendio de información geográfica municipal de los Estados Unidos Mexicanos
Saltabarranca, Veracruz de Ignacio de la Llave**



Fuente: INEGI. *Marco Geoestadístico 2010, versión 4.3.*
 INEGI. Información Topográfica Digital Escala 1:250 000 serie II.
 INEGI. Conjunto de Datos Vectoriales de Uso del Suelo y Vegetación Serie III Escala 1:250 000.