



# Compendio de información geográfica municipal 2010

San Juan Evangelista

Veracruz de Ignacio de la Llave



**Compendio de información geográfica municipal de los  
Estados Unidos Mexicanos  
San Juan Evangelista, Veracruz de Ignacio de la Llave  
clave geoestadística 30142**

	Coordenadas y altitud	Colindancias	Otros datos
<b>Ubicación geográfica</b>	Entre los paralelos 17° 32' y 17° 59' de latitud norte; los meridianos 94° 53' y 95° 26' de longitud oeste; altitud entre 10 y 160 m.	Colinda al norte con los municipios de Juan Rodríguez Clara, Acayucan y Sayula de Alemán; al este con el municipio de Sayula de Alemán; al sur con los municipios de Sayula de Alemán, Jesús Carranza y el estado de Oaxaca; al oeste con el estado de Oaxaca y los municipios de Playa Vicente y Juan Rodríguez Clara.	Ocupa el 1.76% de la superficie del estado. Cuenta con 310 localidades y una población total de 33 435 habitantes <a href="http://mapserver.inegi.org.mx/mg_n2k/">http://mapserver.inegi.org.mx/mg_n2k/</a> ; resultado del censo 2010.

	Provincia	Subprovincia	Sistemas de topoformas
<b>Fisiografía</b>	Llanura Costera del Golfo Sur (100.00%)	Llanura Costera Veracruzana (100.00%)	Lomerío típico (87.58%), Llanura aluvial con lomerío (8.16%) y Llanura aluvial costera inundable (4.26%)

	Rango de temperatura	Rango de precipitación	Clima
<b>Clima</b>	24 – 28°C	1 400 – 1 600 mm	Cálido subhúmedo con lluvias en verano, de mayor humedad (91.13%), cálido subhúmedo con lluvias en verano, de humedad media (8.58%) y cálido húmedo con abundantes lluvias en verano (0.29%)

	Periodo	Roca	Sitios de interés
<b>Geología</b>	Neógeno (90.09%) y Cuaternario (9.25%)	Sedimentaria: arenisca (79.07%), conglomerado (10.59%) y lutita-arenisca (0.43%) Suelo: aluvial (9.25%)	Banco de material: industrial y agregados

*Nota: el porcentaje faltante corresponde a Zona Urbana con (0.33%) y Cuerpos de Agua con (0.33%).*

<b>Edafología</b>	Suelo dominante
	Luvisol (58.24%), Regosol (14.99%), Fluvisol (9.08%), Vertisol (6.94%), Arenosol (6.31%), Cambisol (1.88%), Gleysol (0.78%) y Phaeozem (0.95%)

*Nota: el porcentaje faltante corresponde a Zona Urbana con (0.33%), Cuerpos de Agua con (0.33%) y NA con (0.17 %).*

	Región hidrológica	Cuenca	Subcuenca	Corrientes de agua	Cuerpos de agua
<b>Hidrografía</b>	Papaloapan (86.11%) y Coatzacoalcos (13.89%)	R. Papaloapan (86.11%) y Coatzacoalcos (13.89%)	R. Trinidad (31.99%), R. San Juan (28.18%), R. de la Lana (25.94%) y R. Coatzacoalcos (13.89%)	Perennes: Escopilla, La Trinidad, Boca de Tomas, Villa Alta, San Sebastián, Chapopoapan, San Juan, San Pedro, Michapan, El Potrero y Tizada Intermitentes: Tepexcuintle, Mundico, Santa Rosita, Azuzul, El Sitio, El Pozole y Monte Oscuro	Perenne (0.33%): San Juan

<b>Uso del suelo y vegetación</b>	Uso del suelo	Vegetación
	Agricultura (6.97%) y zona urbana (0.33%)	Pastizal (83.53%), bosque (5.76%) y selva (2.49%)

*Nota: el porcentaje faltante corresponde a Cuerpos de Agua con (0.33%) y NA (0.59%).*

<b>Uso potencial de la tierra</b>	Agrícola	Pecuario
	Para la agricultura mecanizada continua (78.82%) Para la agricultura mecanizada estacional (3.52%) Para la agricultura con tracción animal continua (11.40%) Para la agricultura manual continua (5.43%) No apta para la agricultura (0.83%)	Para el establecimiento de praderas cultivadas con maquinaria agrícola (78.82%) Para el establecimiento de praderas cultivadas con tracción animal (11.40%) Para el aprovechamiento de la vegetación de pastizal (8.30%) Para el aprovechamiento de la vegetación natural diferente del pastizal (0.65%) No apta para uso pecuario (0.83%)

<b>Zona urbana</b>	Las zonas urbanas están creciendo sobre rocas sedimentarias del Neógeno, en lomerío típico y llanura aluvial costera inundable; sobre áreas donde originalmente había suelos denominados Fluvisol y Arenosol; tienen clima cálido subhúmedo con lluvias en verano, y están creciendo sobre terrenos previamente ocupados por pastizal.
--------------------	--

<b>Zonas arqueológicas y monumentos históricos</b>	No disponible
--	---------------

Fuente: [www.inafed.gob.mx/wb2/ELOCAL/ELOC\\_Enciclopedia](http://www.inafed.gob.mx/wb2/ELOCAL/ELOC_Enciclopedia)

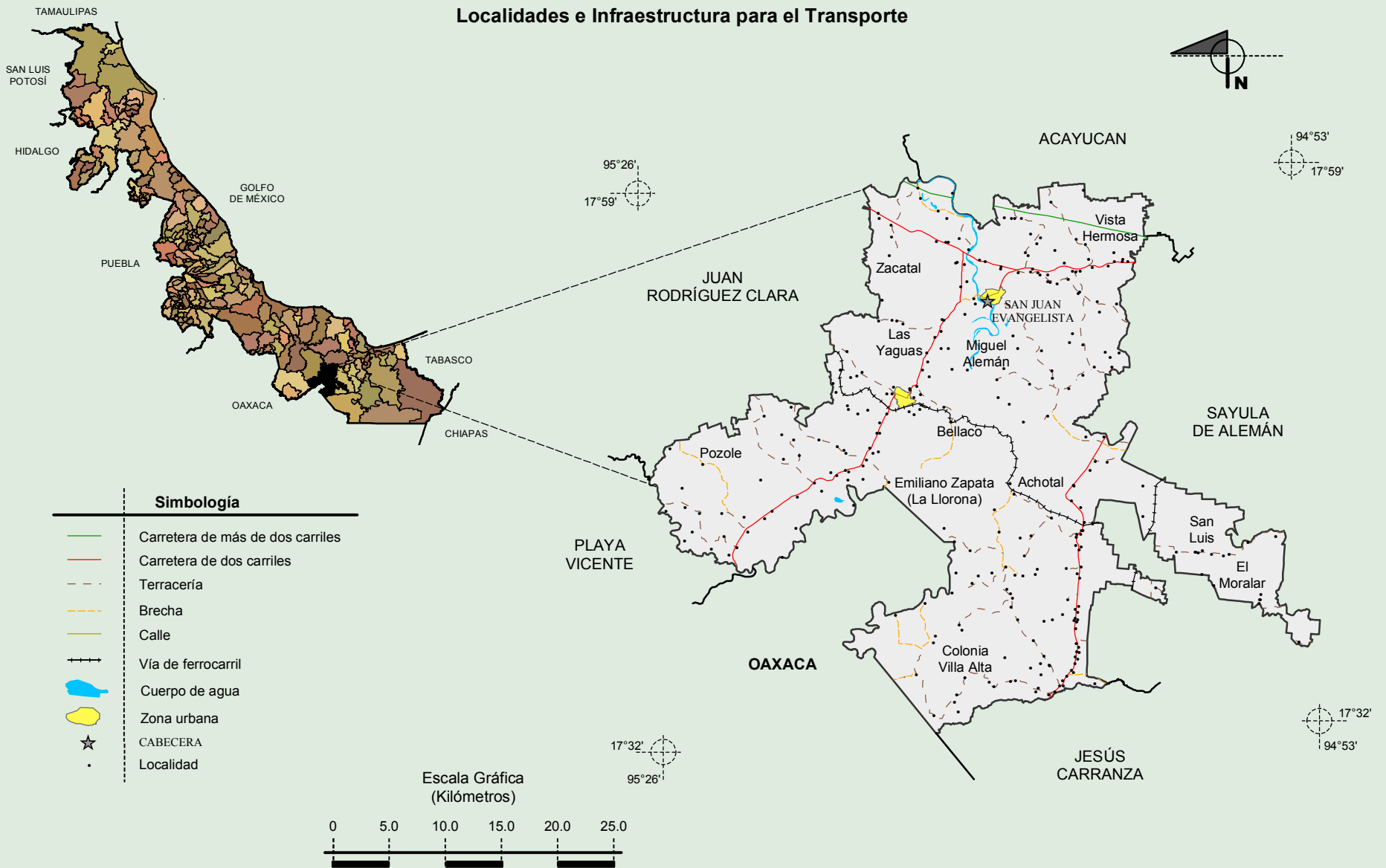
<b>Hablantes de lengua indígena</b>	Dialecto	Número de personas
	Chol, Chontal de Oaxaca, Ixcateco, Chinanteco, Mixteco, Zapoteco, Mayo, Mazateco, Mixe, Náhuatl, Popoluca, Totonaco, Zoque y No especificado.	244

Fuente: INEGI. Veracruz de Ignacio de la Llave. *II Censo de Población y Vivienda, 2005. Tabulados básicos*

<b>Cultura popular</b>	Artesanías	Gastronomía	Música
	No disponible	Popo (cacao, azúcar, chupipe, agua), tamal (masa, carne de cerdo, chile).	No disponible

Fuente: [www.inafed.gob.mx/wb2/ELOCAL/ELOC\\_Enciclopedia](http://www.inafed.gob.mx/wb2/ELOCAL/ELOC_Enciclopedia)

## Compendio de información geográfica municipal de los Estados Unidos Mexicanos San Juan Evangelista, Veracruz de Ignacio de la Llave

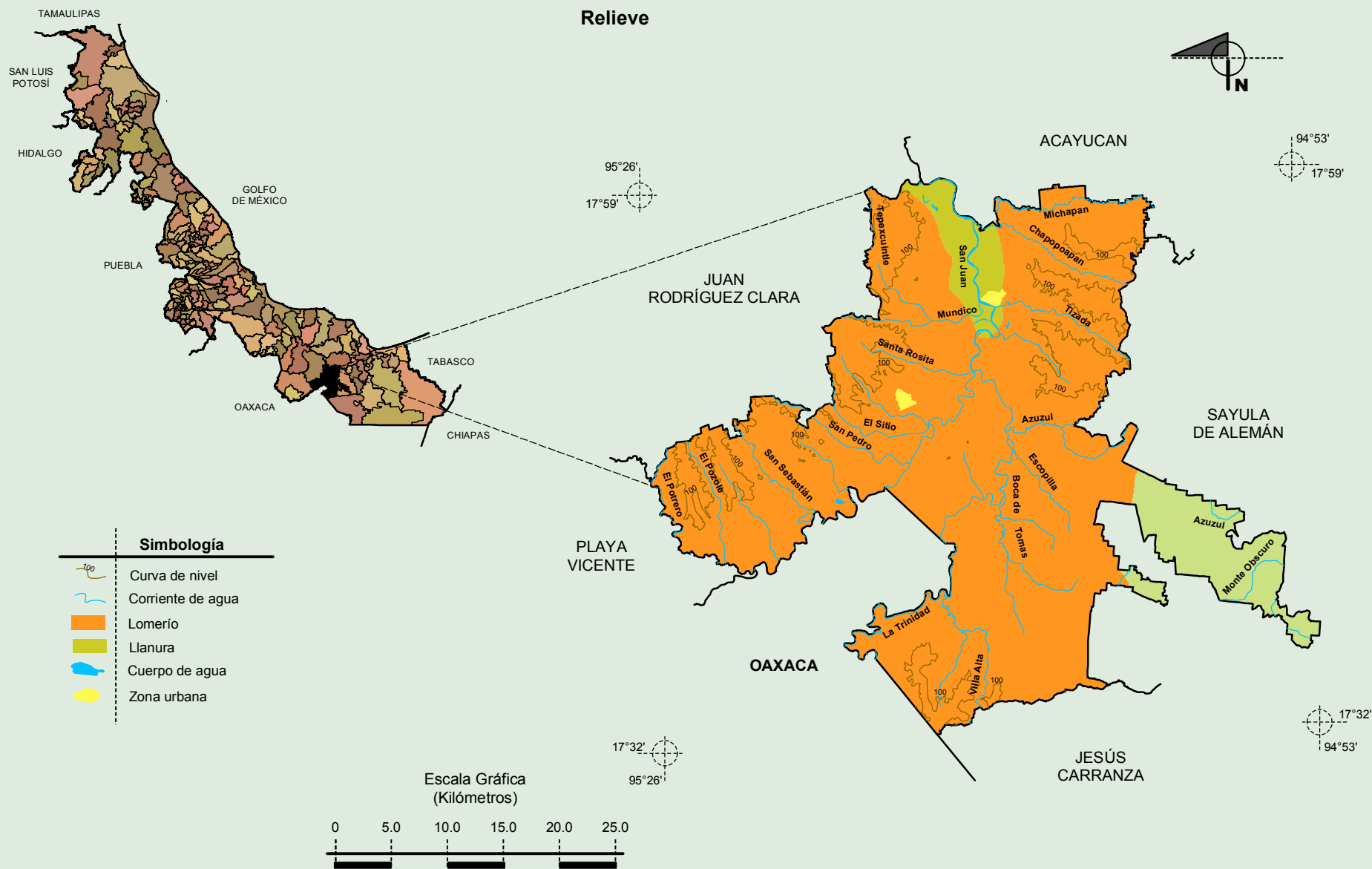


Fuente: INEGI. *Marco Geoestadístico 2010, versión 4.3.*

INEGI. Información Topográfica Digital Escala 1:250 000 serie II y III.

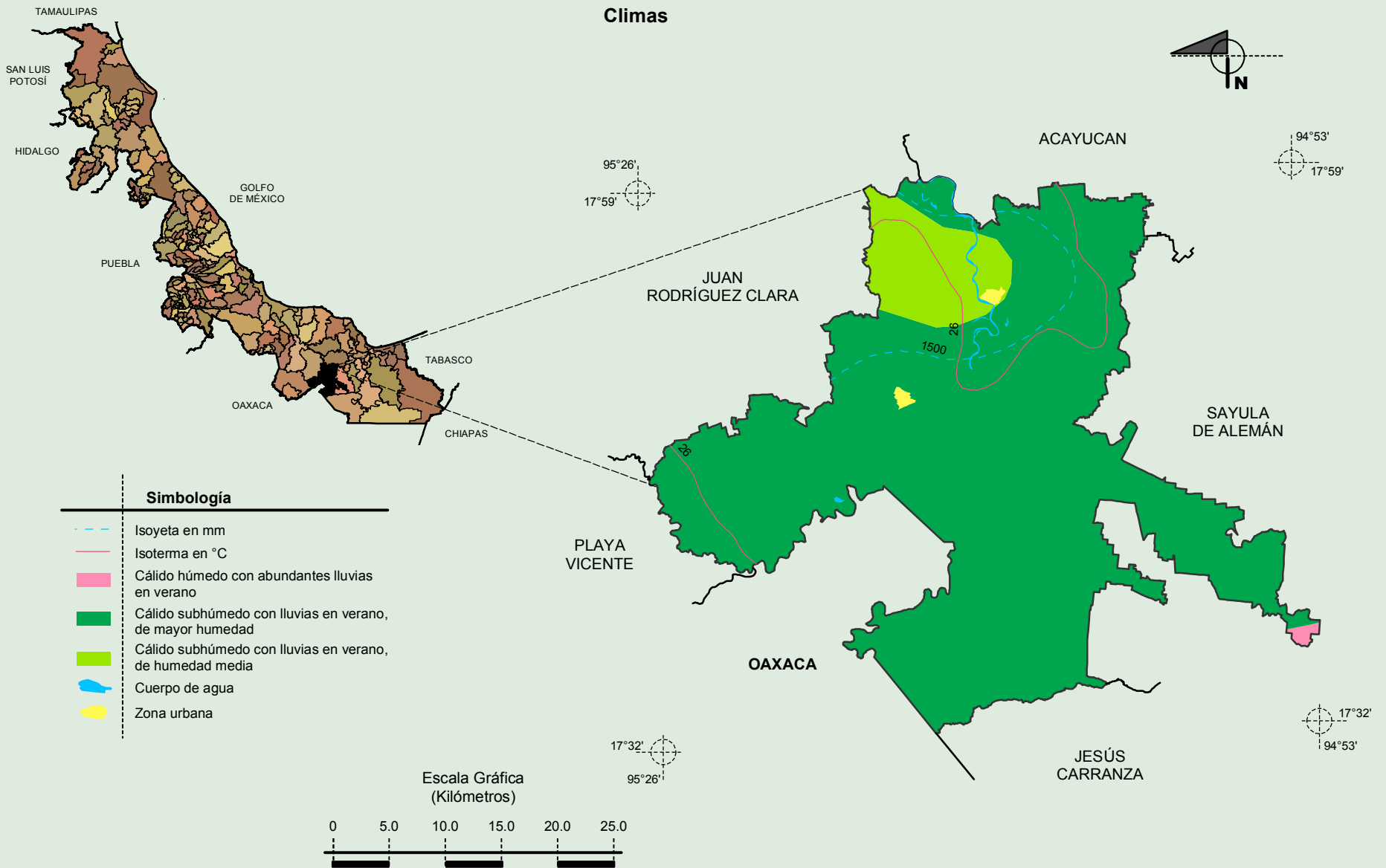
# Compendio de información geográfica municipal de los Estados Unidos Mexicanos

## San Juan Evangelista, Veracruz de Ignacio de la Llave



Fuente: INEGI. *Marco Geoestadístico 2010, versión 4.3.*  
 INEGI. Información Topográfica Digital Escala 1:250 000 serie II y III.  
 INEGI. Continuo Nacional del Conjunto de Datos Geográficos de la Carta Fisiográfica 1:1 000 000, serie I.  
 INEGI-CONAGUA. 2007. Mapa de la Red Hidrográfica Digital de México escala 1:250 000. México.

## Compendio de información geográfica municipal de los Estados Unidos Mexicanos San Juan Evangelista, Veracruz de Ignacio de la Llave

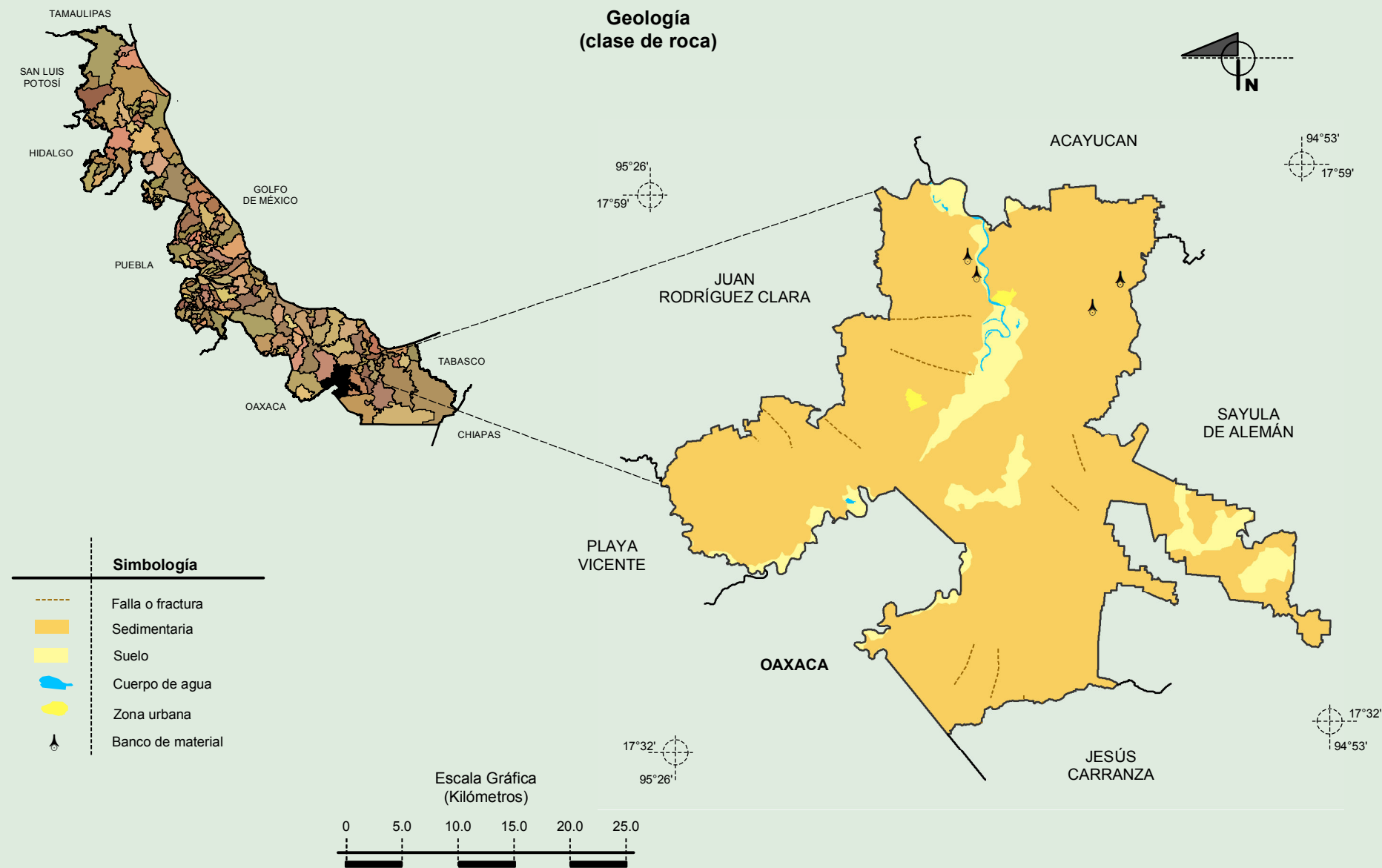


Fuente: INEGI. *Marco Geoestadístico 2010, versión 4.3.*

INEGI. Información Topográfica Digital Escala 1:250 000 serie II.

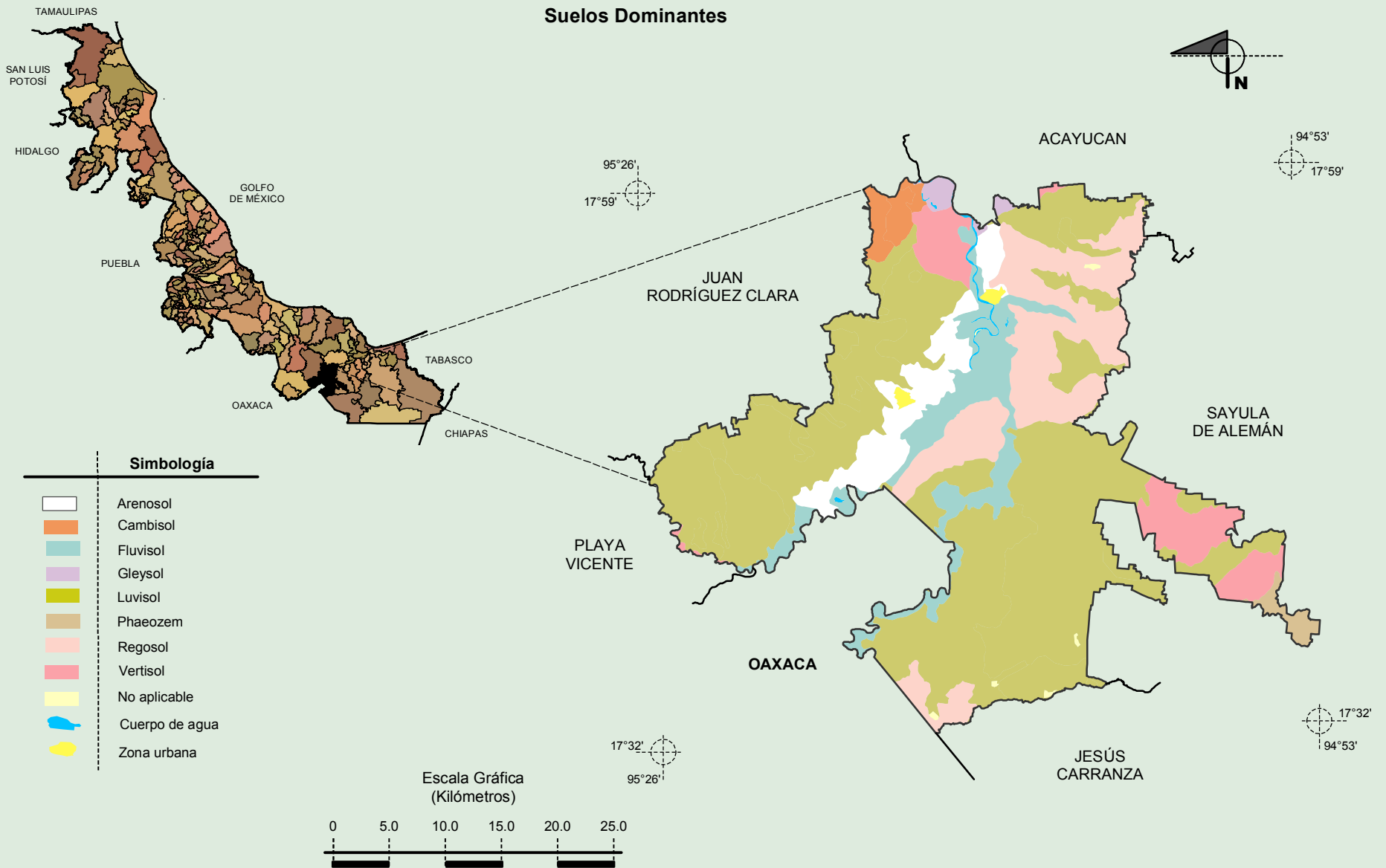
INEGI. Continuo Nacional del Conjunto de Datos Geográficos de las Cartas de Climas, Precipitación Total Anual y Temperatura Media Anual 1:1 000 000, serie I.

**Compendio de información geográfica municipal de los Estados Unidos Mexicanos  
San Juan Evangelista, Veracruz de Ignacio de la Llave**



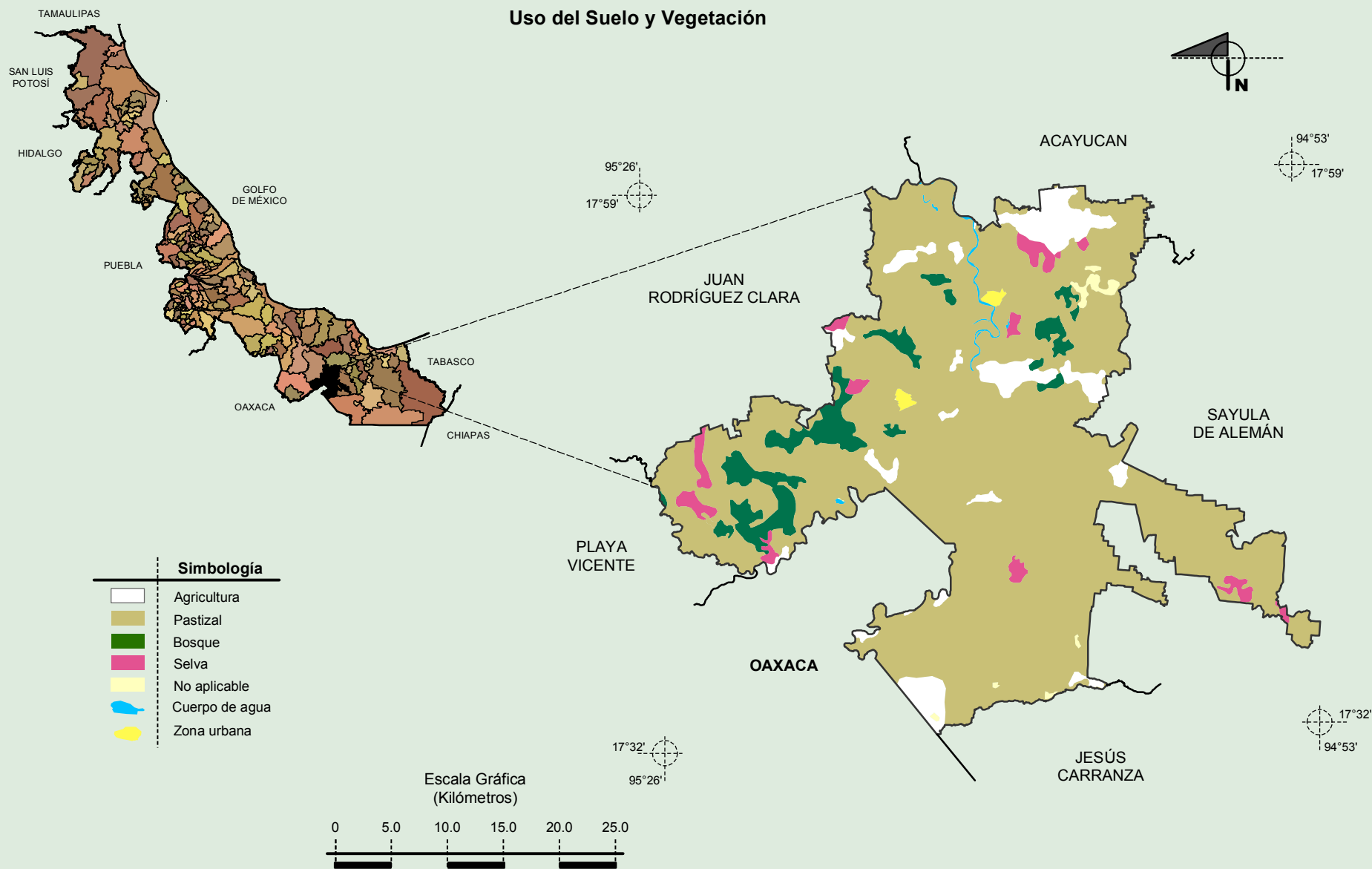
Fuente: INEGI. *Marco Geoestadístico 2010, versión 4.3.*  
 INEGI. Información Topográfica Digital Escala 1:250 000 serie II.  
 INEGI. Continuo Nacional del Conjunto de Datos Geográficos de la Carta Geológica 1:250 000, serie I.

## Compendio de información geográfica municipal de los Estados Unidos Mexicanos San Juan Evangelista, Veracruz de Ignacio de la Llave



Fuente: INEGI. *Marco Geoestadístico 2010, versión 4.3.*  
 INEGI. Información Topográfica Digital Escala 1:250 000 serie II.  
 INEGI. Conjunto de Datos Vectorial Edafológico, Escala 1:250 000, Serie II (Continuo Nacional).

**Compendio de información geográfica municipal de los Estados Unidos Mexicanos  
San Juan Evangelista, Veracruz de Ignacio de la Llave**



Fuente: INEGI. *Marco Geoestadístico 2010, versión 4.3.*  
 INEGI. Información Topográfica Digital Escala 1:250 000 serie II.  
 INEGI. Conjunto de Datos Vectoriales de Uso del Suelo y Vegetación Serie III Escala 1:250 000.