Instituto Nacional de Estadística y Geografía



Compendio de información geográfica municipal 2010

Santiago Tuxtla

Veracruz de Ignacio de la Llave

INEGI
INSTITUTO NACIONAL
DE ESTADÍSTICA Y GEOGRAFÍA

Compendio de información geográfica municipal de los Estados Unidos Mexicanos
Santiago Tuxtla, Veracruz de Ignacio de la Llave
clave geoestadística 30143

	Coordenadas y altitud	Colindancias	Otros datos
Ubicación geográfica	Entre los paralelos 18° 14' y 18° 34' de latitud norte; los meridianos 95° 14' y 95° 33' de longitud oeste; altitud entre 10 y 800 m.	Colinda al norte con los municipios de Ángel R. Cabada y San Andrés Tuxtla; al este con el municipio de San Andrés Tuxtla; al sur con los municipios de San Andrés Tuxtla e Isla; al oeste con los municipios de Isla, Tlacotalpan, Saltabarranca y Ángel R. Cabada.	Ocupa el 0.86% de la superficie del estado. Cuenta con 297 localidades y una población total de 56 427 habitantes http://mapserver.inegi.org.mx/mgn2k/ ; resultado del censo 2010.

	Provincia	Subprovincia	Sistemas de topoformas
Fisiografía	Llanura Costera del Golfo Sur (100.00%)	Llanura Costera Veracruzana (72.40%) y Sierra de los Tuxtlas (27.60%)	Llanura aluvial costera inundable (51.50%), Sierra volcánica con laderas (27.60%) y Lomerío típico (20.90%)

	Rango de temperatura	Rango de precipitación	Clima
Clima	24 – 26°C	1 400 – 3 600 mm	Cálido húmedo con abundantes lluvias en verano (32.35%), cálido subhúmedo con lluvias en verano, de mayor humedad (32.10%), cálido subhúmedo con lluvias en verano, de humedad media (29.83%), cálido húmedo con lluvias todo el año (5.07%) y semicálido húmedo con abundantes lluvias en verano (0.65%)

	Periodo	Roca	Sitios de interés
Geología	Neógeno (77.02%) y Cuaternario (22.15%)	Ígnea extrusiva: basalto- toba básica (22.90%) y brecha volcánica básica (5.50%) Sedimentaria: conglomerado (39.04%), arenisca (9.10%) y lutita-arenisca (0.48%) Suelo: aluvial (21.61%) y residual (0.54%)	No disponible

Nota: el porcentaje faltante corresponde a Zona Urbana con (0.70%) y Cuerpos de Agua con (0.13%).

INEGI. Compendio de información geográfica municipal 2010. Santiago Tuxtla, Veracruz de Ignacio de la Llave. 2010

Edafología	Suelo dominante
	Vertisol (43.83%), Luvisol (18.68%), Gleysol (18.56%), Phaeozem (10.14%) y Andosol (7.96%)

Nota: el porcentaje faltante corresponde a Zona Urbana con (0.70%) y Cuerpos de Agua con (0.13%).

Hidrografía	Región hidrológica	Cuenca	Subcuenca	Corrientes de agua	Cuerpos de agua
	Papaloapan (100.00%)	R. Papaloapan (100.00%)	R. Blanco (72.62%), R. San Andrés (24.67%) y R. San Juan (2.71%)	Perennes: Hueyapan, San Juan, El Potrero Intermitentes: Tibernal	Perenne (0.13%): Guasimal

Uso del suelo y vegetación	Uso del suelo	Vegetación
	Agricultura (53.40%) y zona urbana (0.70%)	Pastizal (44.40%), selva (1.27%) y Tular (0.10%)

Nota: el porcentaje faltante corresponde a Cuerpos de Agua con (0.13%).

Uso potencial de la tierra	Agrícola	Pecuario
	Para la agricultura mecanizada continua (46.16%) Para la agricultura mecanizada estacional (1.80%) Para la agricultura con tracción animal continua (28.23%) Para la agricultura manual continua (9.39%) No apta para la agricultura (14.42%)	Para el establecimiento de praderas cultivadas con maquinaria agrícola (46.16%) Para el establecimiento de praderas cultivadas con tracción animal (28.23%) Para el aprovechamiento de la vegetación de pastizal (22.33%) No apta para uso pecuario (3.28%)

Zona urbana	Las zonas urbanas están creciendo sobre rocas ígneas extrusivas del Neógeno y suelo aluvial del Cuaternario, en sierras volcánicas con laderas, lomerío típico y llanura aluvial costera inundable; sobre áreas donde originalmente había suelos denominados Phaeozem, Vertisol y Luvisol; tienen clima cálido húmedo con abundantes lluvias en verano, y están creciendo sobre terrenos previamente ocupados por agricultura y pastizal.

Zonas arqueológicas y monumentos históricos	Las Ruinas Arqueológicas de 3 Zapotes.

Fuente: ***www.inafed.gob.mx/wb2/ELOCAL/ELOC_Enciclopedia***

INEGI. Compendio de información geográfica municipal 2010. Santiago Tuxtla, Veracruz de Ignacio de la Llave. 2010

Hablantes de lengua indígena	Dialecto	Número de personas
	Chinanteco, Mixteco, Zapoteco, Mazateco, Náhuatl, Otomí, Popoluca, Totonaco y No especificado.	236

Fuente: **INEGI. Veracruz de Ignacio de la Llave.** ***II Conteo de Población y Vivienda, 2005. Tabulados básicos***

Cultura popular	Artesanías	Gastronomía	Música
	No disponible.	Chochos en tomachile (espiga de una palmera con tomate y chile), pan de marquesote (masa mezclada de trigo y maíz), bebida de chochogo, fruta agria (sacado de una uva silvestre), pescado empapelado, mojarra frita, chonegui con frijoles, huesos de cerdo asados con chilpachole aderezado con acuyo, tapite de topotes (peces envueltos en hojas de plátano con tomachile), tecoyotes (galletas de maíz con manteca de res y canela), totopostes, iguana en escabeche, crema de chinini.	Jaranas.

Fuente: ***www.inafed.gob.mx/wb2/ELOCAL/ELOC_Enciclopedia***

INEGI. Compendio de información geográfica municipal 2010. Santiago Tuxtla, Veracruz de Ignacio de la Llave. 2010

Localidades e Infraestructura para el Transporte

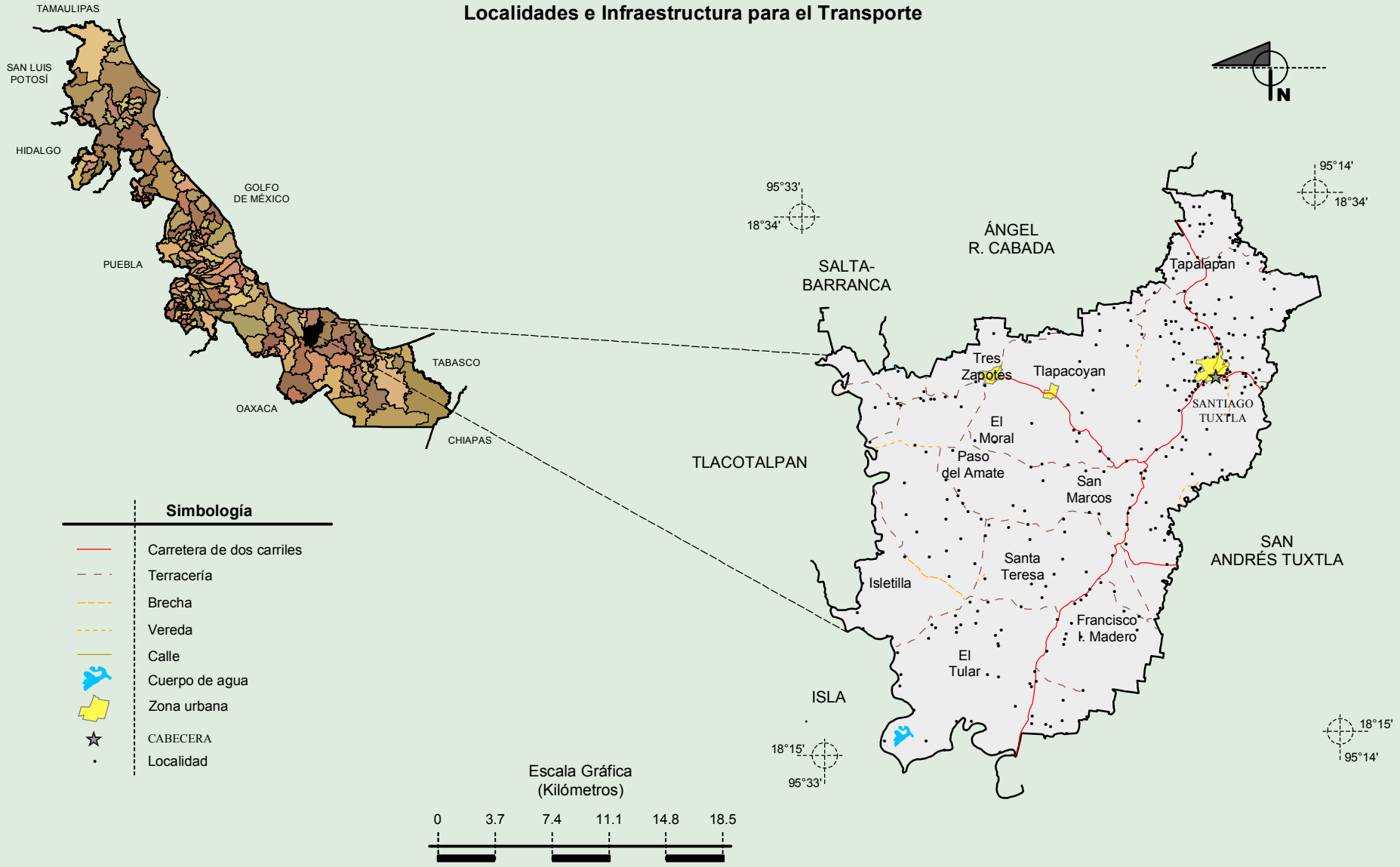

Fuente: INEGI. *Marco Geoestadístico 2010, versión 4.3.*
INEGI. Información Topográfica Digital Escala 1:250 000 serie II y III.

INEGI. Compendio de información geográfica municipal 2010. Santiago Tuxtla, Veracruz de Ignacio de la Llave. 2010

Relieve

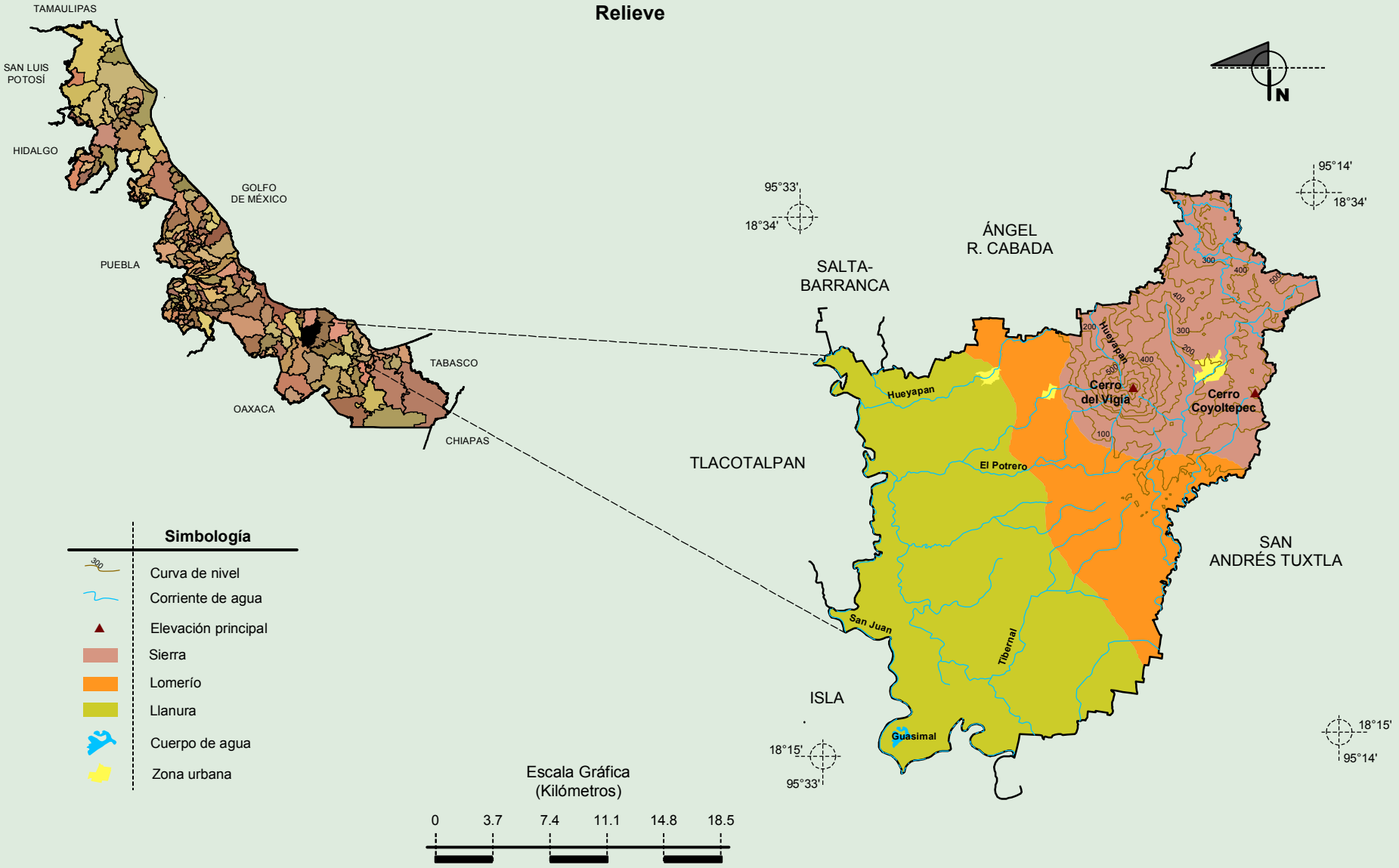

Fuente: INEGI. *Marco Geoestadístico 2010, versión 4.3.*
INEGI. Información Topográfica Digital Escala 1:250 000 serie II y III.
INEGI. Continuo Nacional del Conjunto de Datos Geográficos de la Carta Fisiográfica 1:1 000 000, serie I.
INEGI-CONAGUA. 2007. Mapa de la Red Hidrográfica Digital de México escala 1:250 000. México.

INEGI. Compendio de información geográfica municipal 2010. Santiago Tuxtla, Veracruz de Ignacio de la Llave. 2010

INEGI. Compendio de información geográfica municipal 2010. Santiago Tuxtla, Veracruz de Ignacio de la Llave. 2010

Climas

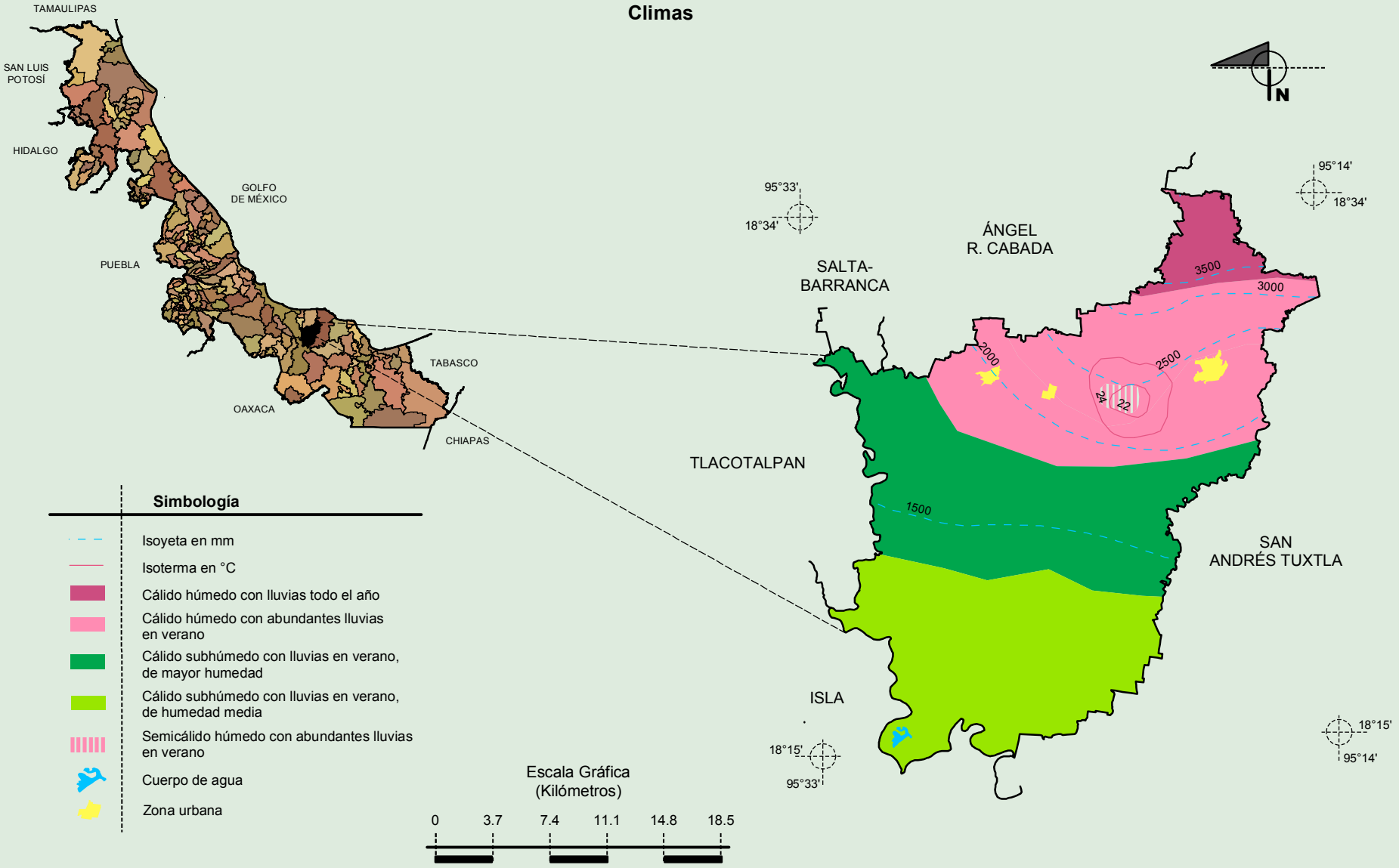

Fuente: INEGI. *Marco Geoestadístico 2010, versión 4.3.*
INEGI. Información Topográfica Digital Escala 1:250 000 serie II.
INEGI. Continuo Nacional del Conjunto de Datos Geográficos de las Cartas de Climas, Precipitación Total Anual y Temperatura Media Anual 1:1 000 000, serie I.

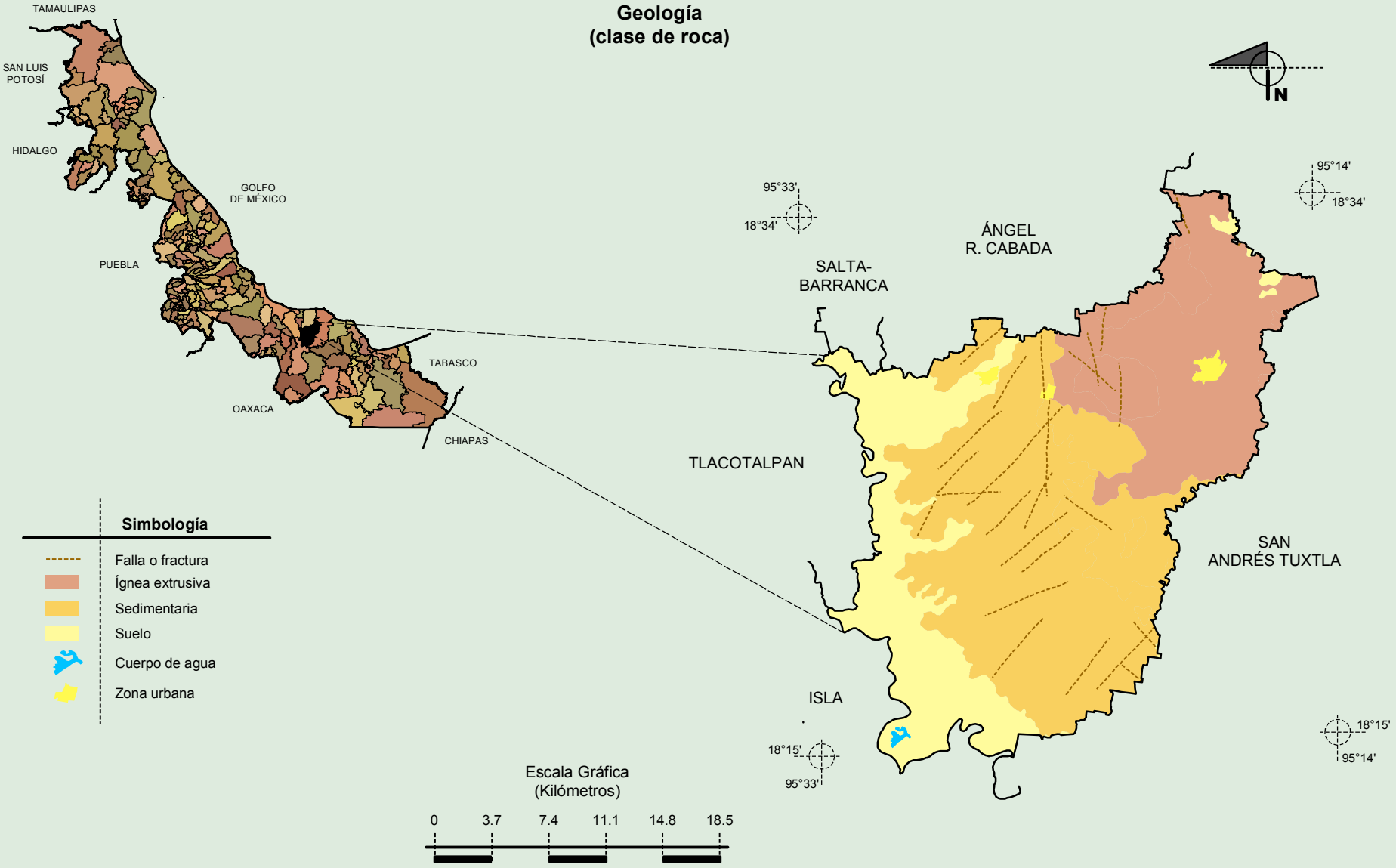

Fuente: INEGI. *Marco Geoestadístico 2010, versión 4.3.*
INEGI. Información Topográfica Digital Escala 1:250 000 serie II.
INEGI. Continuo Nacional del Conjunto de Datos Geográficos de la Carta Geológica 1:250 000, serie I.

INEGI. Compendio de información geográfica municipal 2010. Santiago Tuxtla, Veracruz de Ignacio de la Llave. 2010

INEGI. Compendio de información geográfica municipal 2010. Santiago Tuxtla, Veracruz de Ignacio de la Llave. 2010

Suelos Dominantes

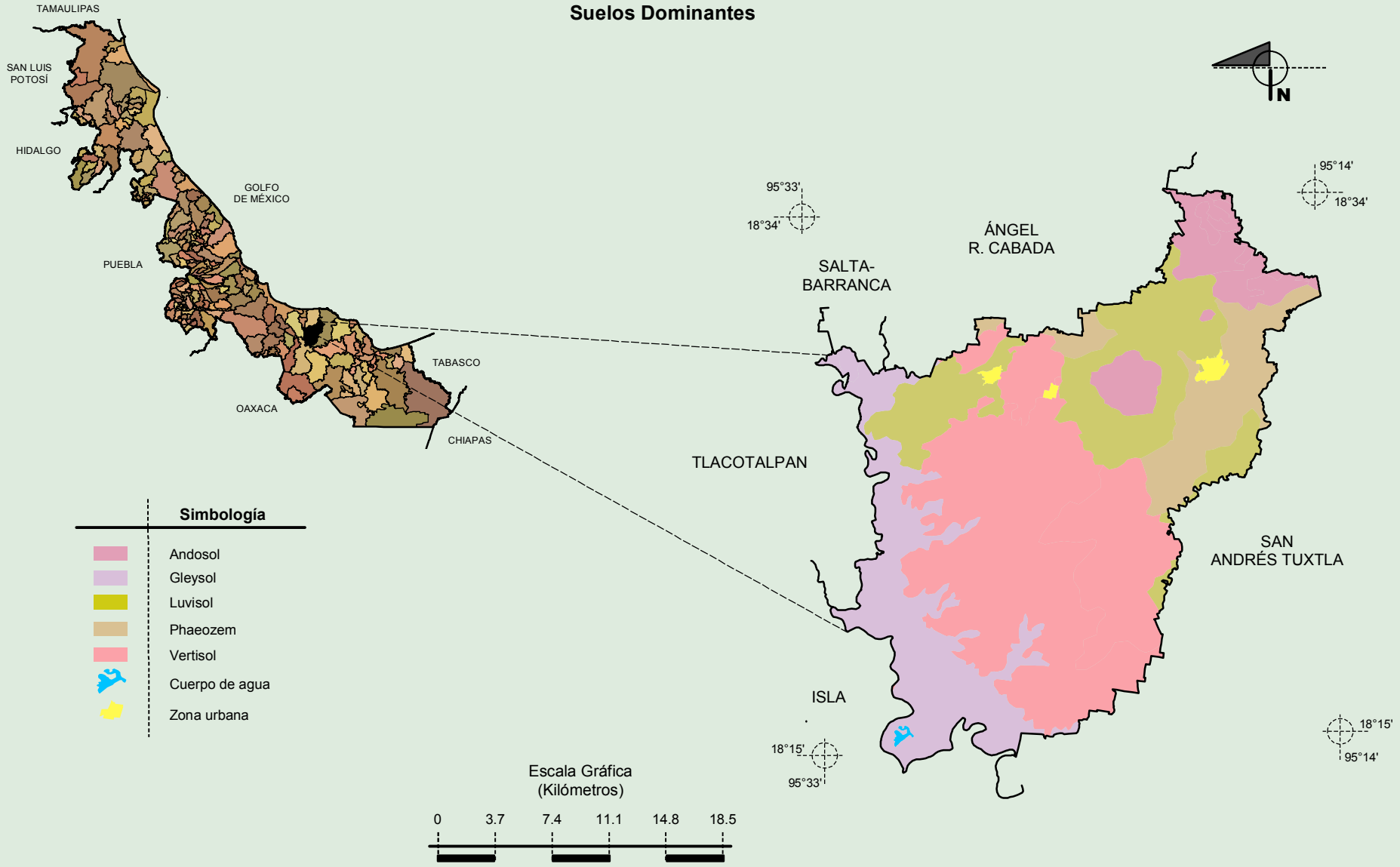

Fuente: INEGI. *Marco Geoestadístico 2010, versión 4.3.*
INEGI. Información Topográfica Digital Escala 1:250 000 serie II.
INEGI. Conjunto de Datos Vectorial Edafológico, Escala 1:250 000, Serie II (Continuo Nacional).

Uso del Suelo y Vegetación

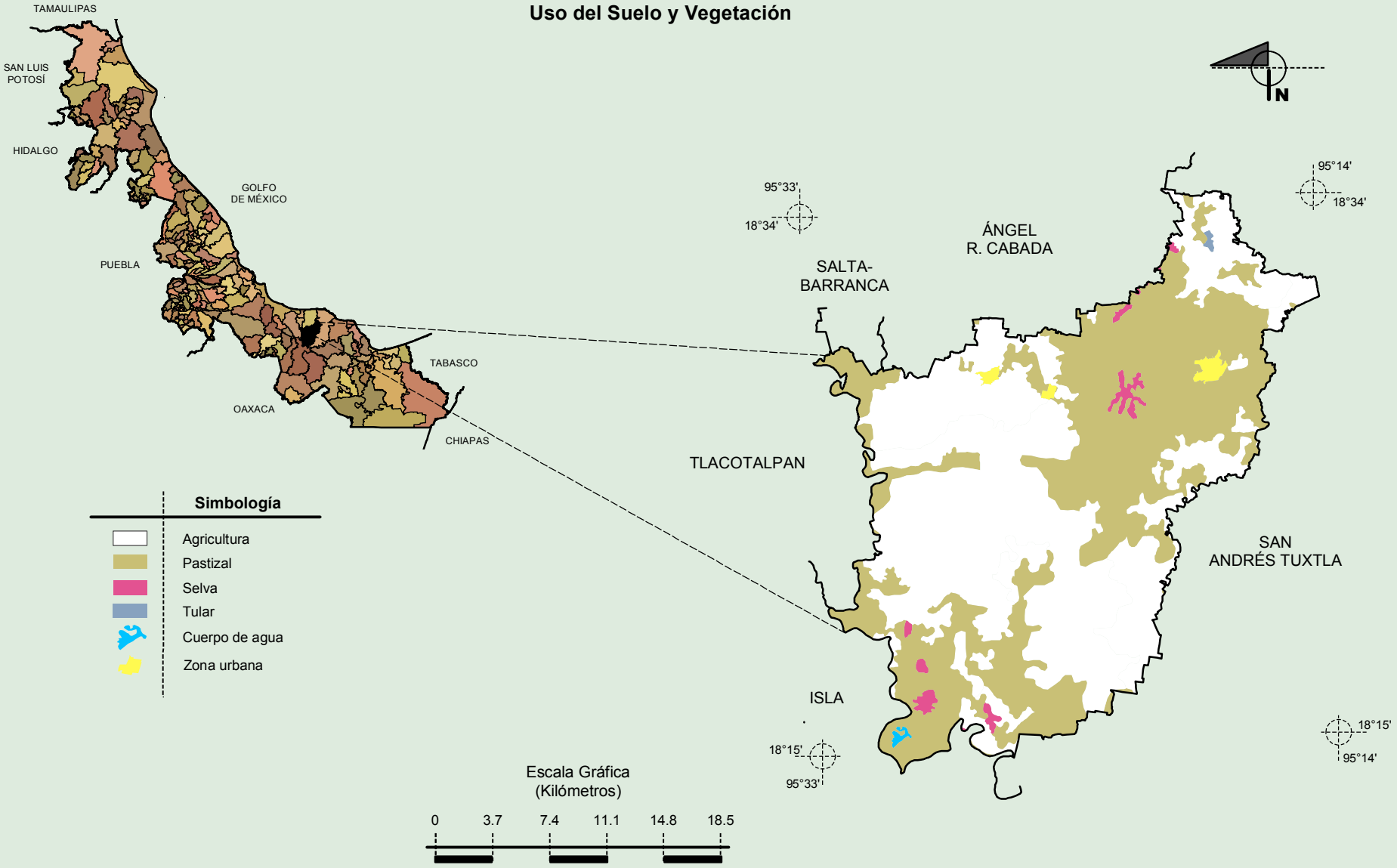

Fuente: INEGI. *Marco Geoestadístico 2010, versión 4.3.*
INEGI. Información Topográfica Digital Escala 1:250 000 serie II.
INEGI. Conjunto de Datos Vectoriales de Uso del Suelo y Vegetación Serie III Escala 1:250 000.

INEGI. Compendio de información geográfica municipal 2010. Santiago Tuxtla, Veracruz de Ignacio de la Llave. 2010