



# Compendio de información geográfica municipal 2010

Castillo de Teayo

Veracruz de Ignacio de la Llave



**Compendio de información geográfica municipal de los  
Estados Unidos Mexicanos  
Castillo de Teayo, Veracruz de Ignacio de la Llave  
clave geoestadística 30157**

Ubicación geográfica	Coordenadas y altitud	Colindancias	Otros datos
	Entre los paralelos 20° 38' y 20° 50' de latitud norte; los meridianos 97° 34' y 97° 46' de longitud oeste; altitud entre 60 y 400 m.	Colinda al norte con el estado de Puebla y el municipio de Álamo Temapache; al este con los municipios de Álamo Temapache y Tihuatlán; al sur con el municipio de Tihuatlán y el estado de Puebla; al oeste con el estado de Puebla y el municipio de Álamo Temapache.	Ocupa el 0.38% de la superficie del estado. Cuenta con 80 localidades y una población total de 18 663 habitantes <a href="http://mapserver.inegi.org.mx/mgn2k/">http://mapserver.inegi.org.mx/mgn2k/</a> ; resultado del censo 2010.

Fisiografía	Provincia	Subprovincia	Sistemas de topoformas
	Sierra Madre Oriental (54.31%) y Llanura Costera del Golfo Norte (45.69%)	Carso Huasteco (54.31%) y Llanura y Lomeríos (45.69%)	Sierra Baja (54.31%) y Lomerío típico (45.69%)

Clima	Rango de temperatura	Rango de precipitación	Clima
	24 – 26°C	1 200 – 1 500 mm	Cálido subhúmedo con lluvias en verano (100.00%)

Geología	Periodo	Roca	Sitios de interés
	Paleógeno (96.44%) y Cuaternario (2.67%)	Sedimentaria: lutita-arenisca (96.44%) Suelo: aluvial (2.67%)	Campo petrolero

*Nota: el porcentaje faltante corresponde a Zona Urbana con (0.89%).*

Edafología	Suelo dominante
	Regosol (87.75%) y Vertisol (11.36%)

*Nota: el porcentaje faltante corresponde a Zona Urbana con (0.89%).*

	Región hidrológica	Cuenca	Subcuenca	Corrientes de agua	Cuerpos de agua
<b>Hidrografía</b>	Tuxpan-Nautla (100.00%)	R. Tuxpan (76.91%) y R. Cazonas (23.09%)	R. Tecomate (60.61%), R. Cazonas (23.09%) y R. Tuxpan (16.30%)	Perennes: Las Cañas, Miquetla y Tecomate Intermitentes: Acuatempa, El Caliche, El Mamey, El Naranjo, Grande y La Merced	No disponible

<b>Uso del suelo y vegetación</b>	Uso del suelo	Vegetación
	Agricultura (82.11%) y zona urbana (0.89%)	Selva (11.51%) y pastizal (5.49%)

<b>Uso potencial de la tierra</b>	Agrícola	Pecuario
	Para la agricultura mecanizada continua (21.11%) Para la agricultura con tracción animal continua (12.28%) Para la agricultura manual continua (65.62%) No apta para la agricultura (0.99%)	Para el establecimiento de praderas cultivadas con maquinaria agrícola (21.11%) Para el establecimiento de praderas cultivadas con tracción animal (12.28%) Para el aprovechamiento de la vegetación de pastizal (52.22%) Para el aprovechamiento de la vegetación natural diferente del pastizal (13.40%) No apta para uso pecuario (0.99%)

<b>Zona urbana</b>	La zona urbana está creciendo sobre rocas sedimentarias del Paleógeno, en lomerío típico; sobre áreas donde originalmente había suelo denominado Vertisol; tiene clima cálido subhúmedo con lluvias en verano, y está creciendo sobre terrenos previamente ocupados por agricultura.
--------------------	--

<b>Zonas arqueológicas y monumentos históricos</b>	La pirámide del Castillo de Teayo es una construcción prehispánica de origen tolteca, se ubica en la plaza principal y está formada por un basamento y vestigios de un santuario en la parte superior. La base tiene tres cuerpos superpuestos y una escalinata flanqueada por alfardas. Las características arquitectónicas y estilísticas que presenta esta pirámide revelan la influencia de la cultura Huasteca y mexicana sobre la zona en el siglo XV. La pirámide principal está en un parque público del poblado actual, rodeado por treinta esculturas monolíticas de gran importancia documental y por sus cualidades plásticas.
--	--

Fuente: [www.inafed.gob.mx/wb2/ELOCAL/ELOC\\_Enciclopedia](http://www.inafed.gob.mx/wb2/ELOCAL/ELOC_Enciclopedia)

Hablantes de lengua indígena	Dialecto	Número de personas
	Huasteco, Náhuatl, Otomí, Tepehua, Totonaco y No especificado	1 554

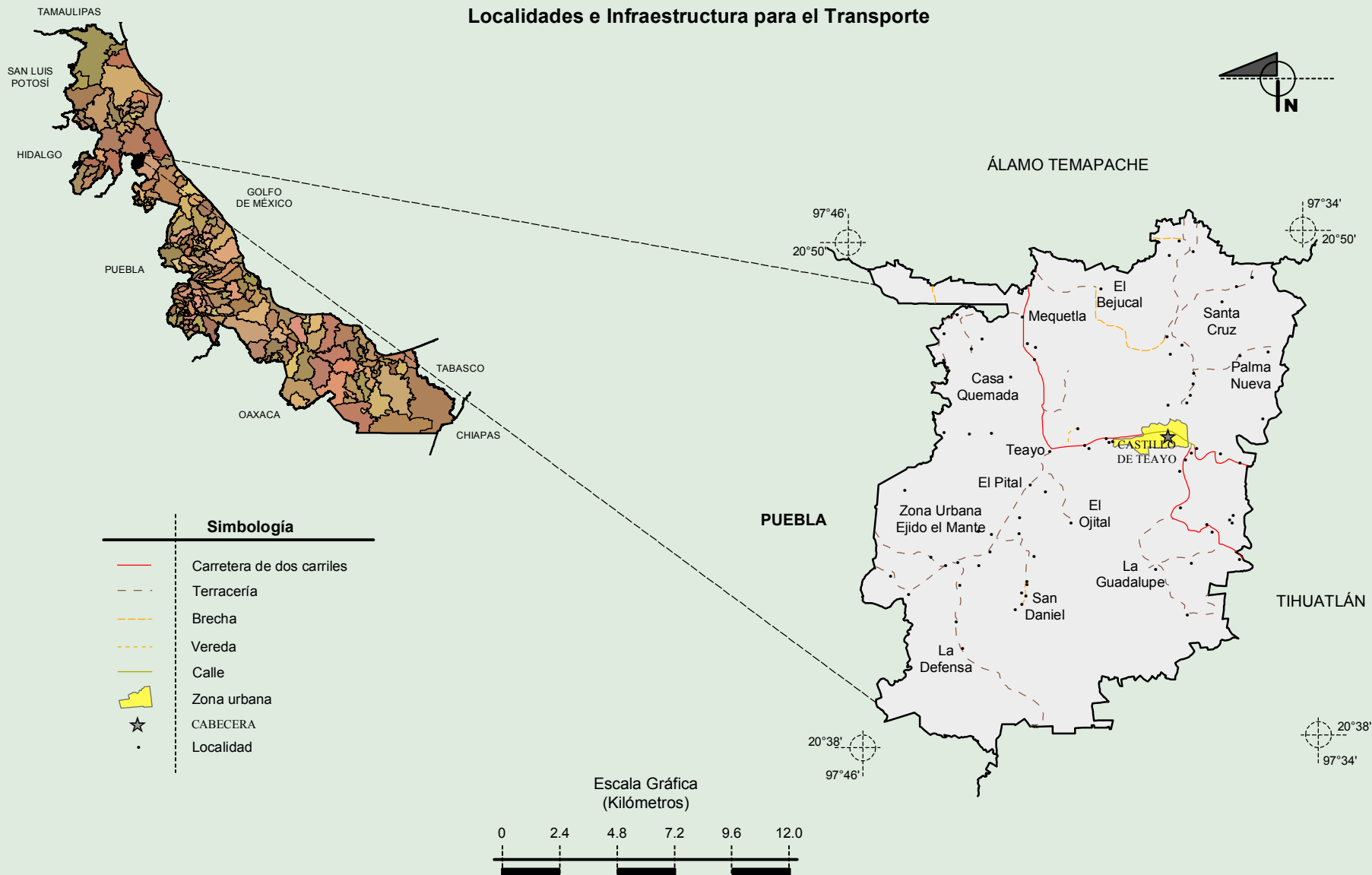
Fuente: INEGI. Veracruz de Ignacio de la Llave. *II Censo de Población y Vivienda, 2005. Tabulados básicos*

Cultura popular	Artesanías	Gastronomía	Música
	En el Municipio se dedican a la elaboración de muebles de madera de cedro.	En este rubro, el Municipio cuenta con los platillos típicos como son: El mole, los tamales, las enchiladas, los bocoles y los chilaquiles.	No disponible

Fuente: [www.inafed.gob.mx/wb2/ELOCAL/ELOC](http://www.inafed.gob.mx/wb2/ELOCAL/ELOC) Enciclopedia

**Compendio de información geográfica municipal de los Estados Unidos Mexicanos  
Castillo de Teayo, Veracruz de Ignacio de la Llave**

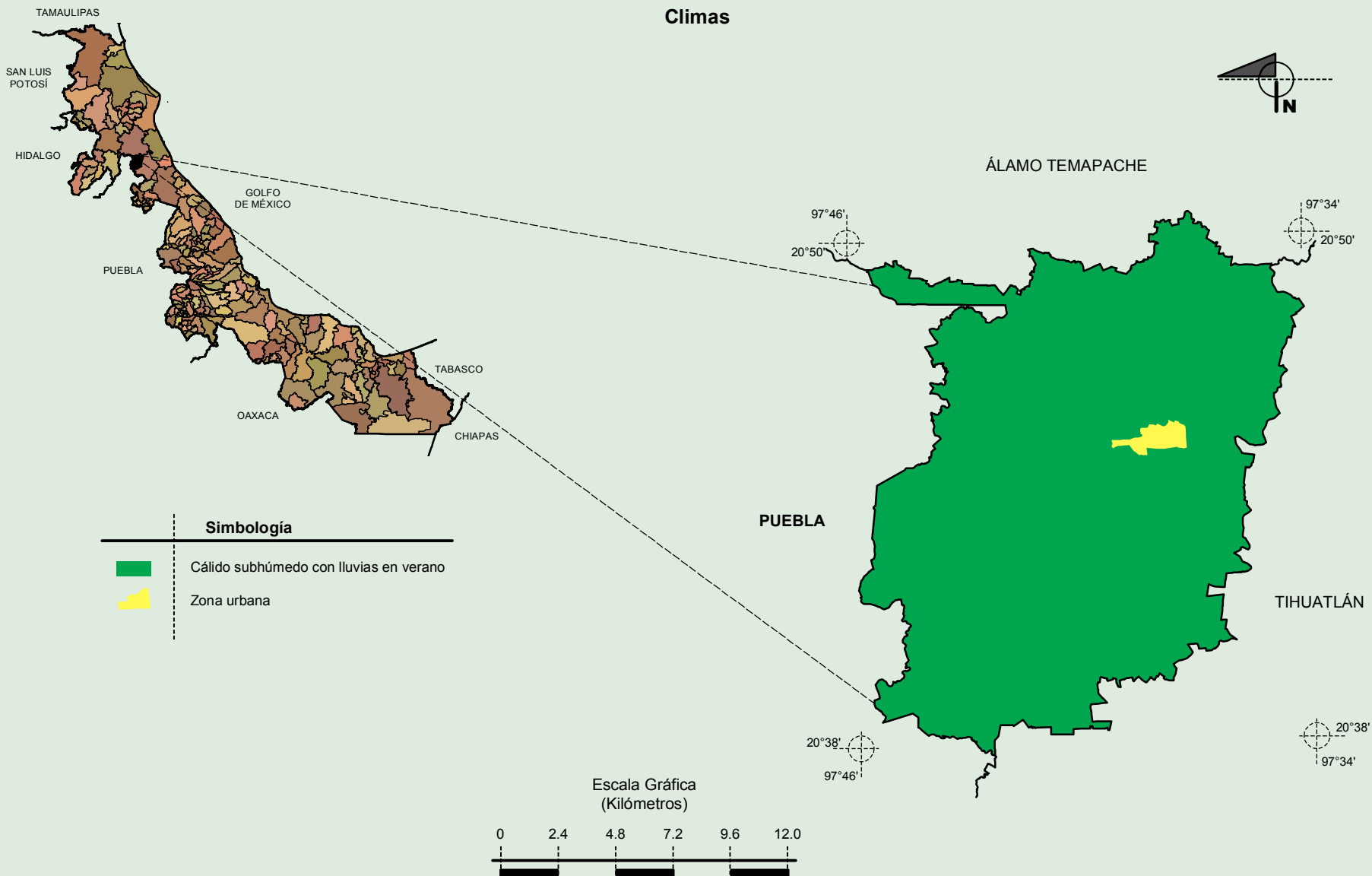
**Localidades e Infraestructura para el Transporte**



Fuente: INEGI. Marco Geoestadístico 2010, versión 4.3.  
INEGI. Información Topográfica Digital Escala 1:250 000 serie III.

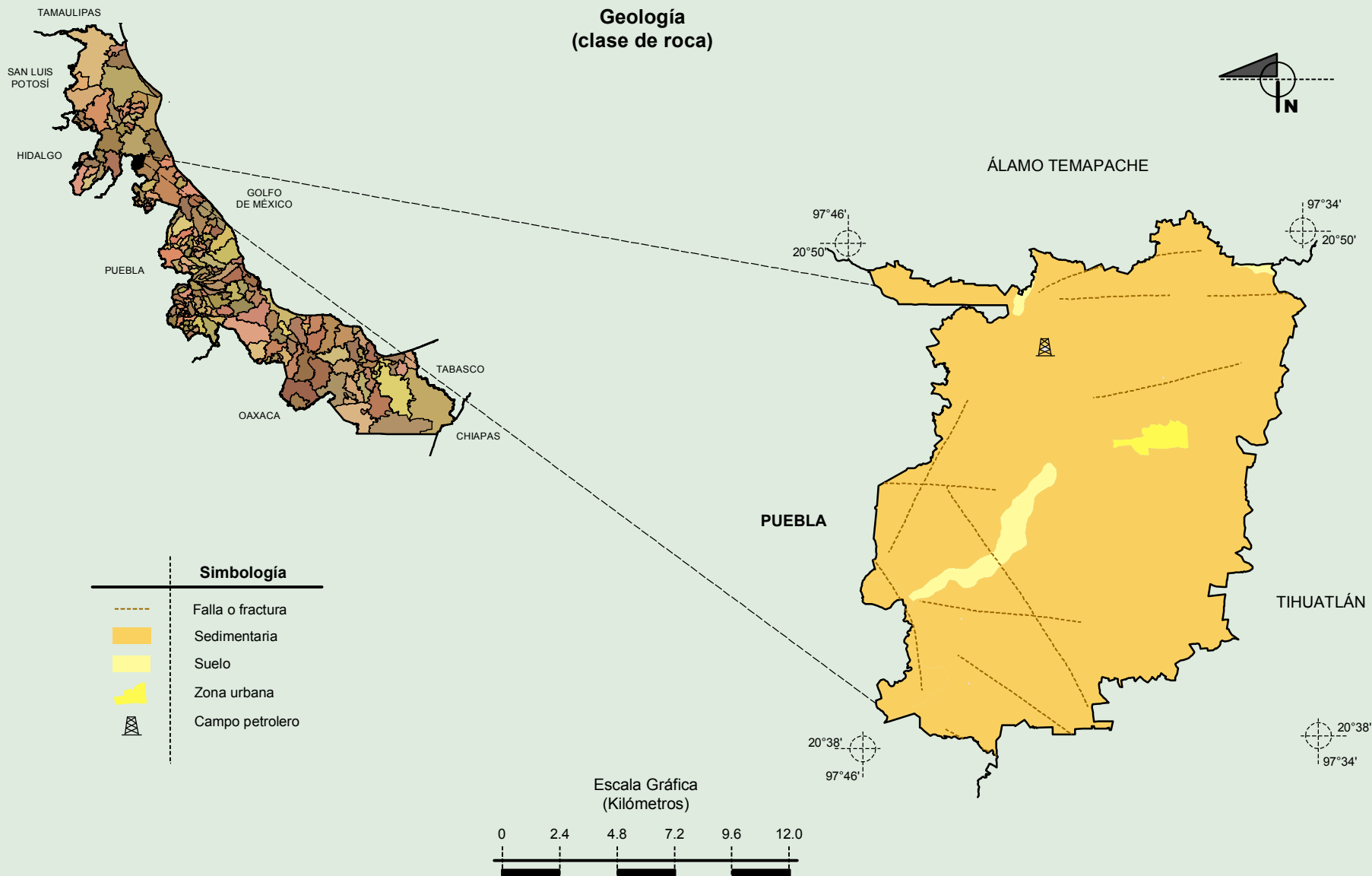


# Compendio de información geográfica municipal de los Estados Unidos Mexicanos Castillo de Teayo, Veracruz de Ignacio de la Llave



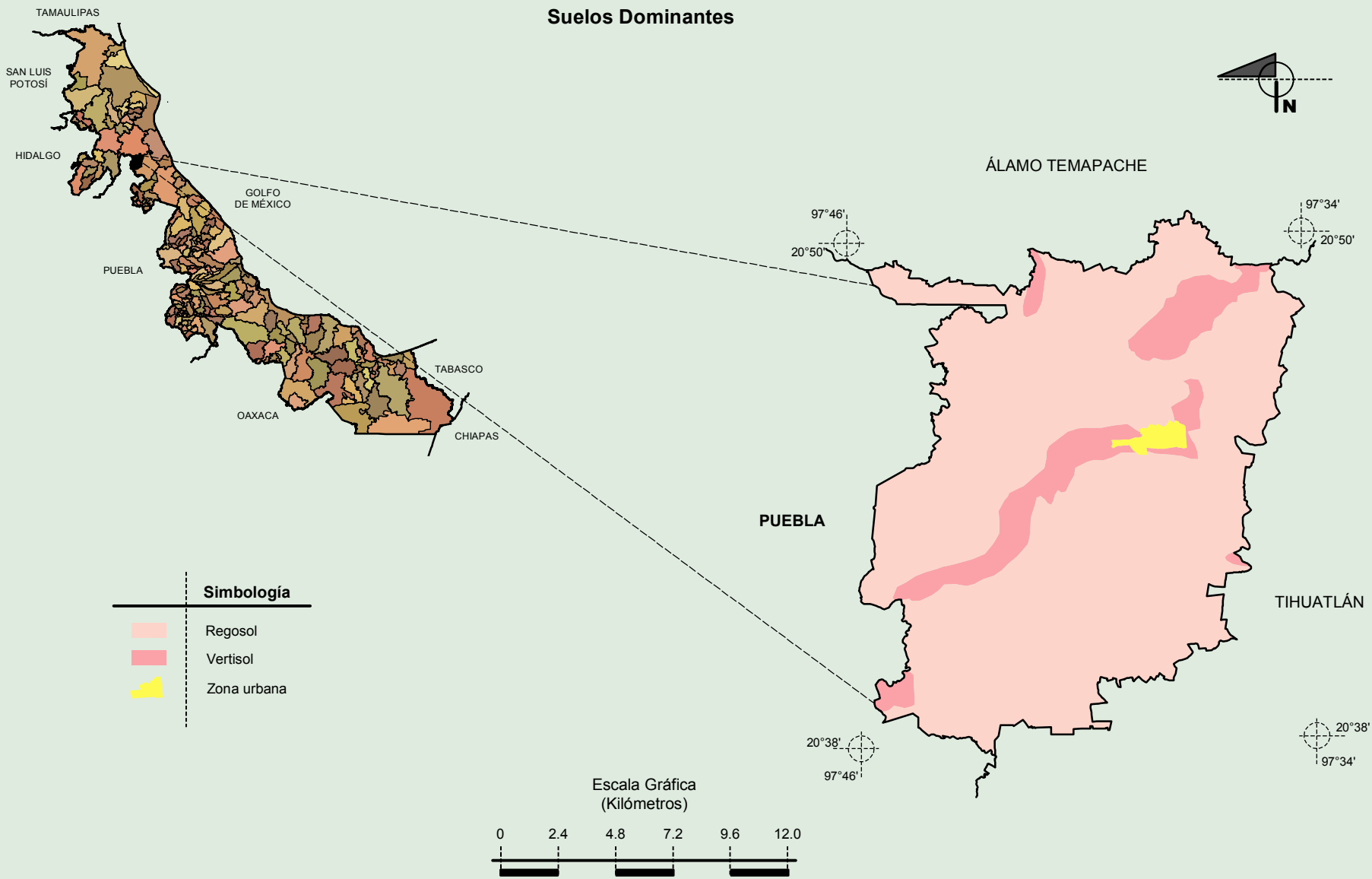
Fuente: INEGI. *Marco Geoestadístico 2010, versión 4.3.*  
INEGI. Continuo Nacional del Conjunto de Datos Geográficos de la Carta de Climas 1:1 000 000, serie I.

**Compendio de información geográfica municipal de los Estados Unidos Mexicanos  
Castillo de Teayo, Veracruz de Ignacio de la Llave**



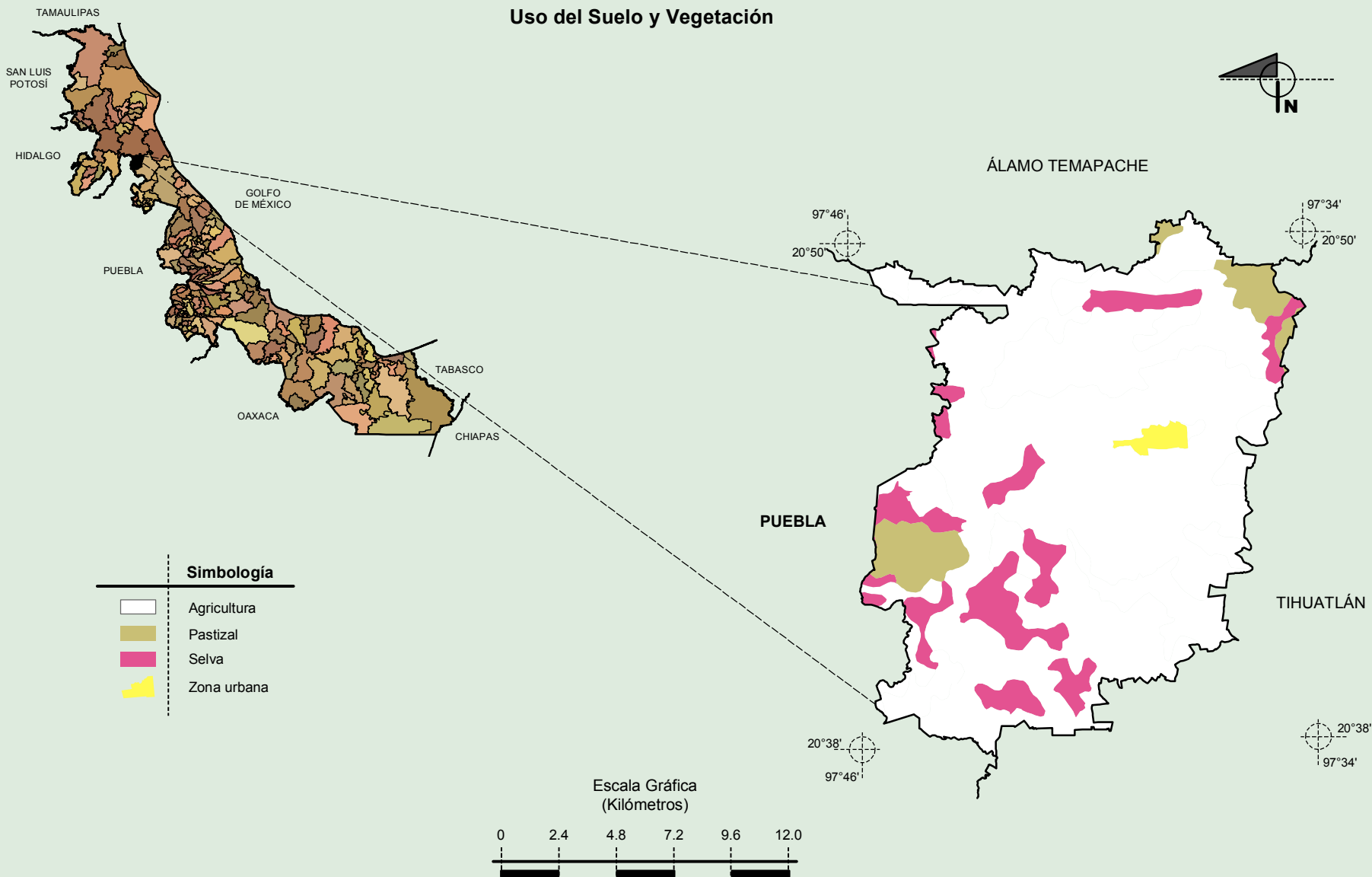
Fuente: INEGI. *Marco Geoestadístico 2010, versión 4.3.*  
INEGI. Continuo Nacional del Conjunto de Datos Geográficos de la Carta Geológica 1:250 000, serie I.

**Compendio de información geográfica municipal de los Estados Unidos Mexicanos  
Castillo de Teayo, Veracruz de Ignacio de la Llave**



Fuente: INEGI. *Marco Geoestadístico 2010, versión 4.3.*  
INEGI. Conjunto de Datos Vectorial Edafológico, Escala 1:250 000, Serie II (Continuo Nacional).

**Compendio de información geográfica municipal de los Estados Unidos Mexicanos  
Castillo de Teayo, Veracruz de Ignacio de la Llave**



Fuente: INEGI. *Marco Geoestadístico 2010, versión 4.3.*  
INEGI. Conjunto de Datos Vectoriales de Uso del Suelo y Vegetación Serie III Escala 1:250 000.