



# Compendio de información geográfica municipal 2010

Cantamayec

Yucatán



INSTITUTO NACIONAL  
DE ESTADÍSTICA Y GEOGRAFÍA

## Compendio de información geográfica municipal de los Estados Unidos Mexicanos Cantamayec, Yucatán clave geoestadística 31010

	Coordenadas y altitud	Colindancias	Otros datos
<b>Ubicación geográfica</b>	Entre los paralelos 20°17' y 20°33' de latitud norte; los meridianos 88°56' y 89°11' de longitud oeste; altitud entre 0 y 100 m.	Colinda al norte con los municipios de Mayapán y Sotuta; al este con los municipios de Sotuta, Yaxcabá y Tahdziú; al sur con los municipios de Tahdziú, Chacsinkín, Tixméhuac y Tekax y al oeste con los municipios de Tekax, Teabo y Mayapán.	Ocupa el 0.89% de la superficie del estado. Cuenta con 66 localidades y una población total de 2 407 habitantes. <a href="http://mapserver.inegi.org.mx/mgn2k/">http://mapserver.inegi.org.mx/mgn2k/</a> ; resultado del Censo de Población y Vivienda 2010.

	Provincia	Subprovincia	Sistemas de topoformas
<b>Fisiografía</b>	Península de Yucatán (100%)	Carso Yucateco (100%)	Llanura rocosa con hondonadas someras de piso rocoso o cementado (100%)

	Rango de temperatura	Rango de precipitación	Clima
<b>Clima</b>	24 - 28°C	1 000 – 1 100 mm	Cálido subhúmedo con lluvias en verano, de menor humedad (100%)

	Periodo	Roca	Sitios de interés
<b>Geología</b>	Paleógeno (99.61%)	Sedimentaria: caliza (99.61%)	No disponible

*Nota: el porcentaje faltante corresponde a Zona Urbana con 0.39%.*

	Suelo dominante
<b>Edafología</b>	Cambisol (89.25%), Leptosol (10.33%) y Luvisol (0.03%)

*Nota: el porcentaje faltante corresponde a Zona Urbana con 0.39%.*

Hidrografía	Región hidrológica	Cuenca	Subcuenca	Corrientes de agua	Cuerpos de agua
	Yucatán Norte (Yucatán) (100%)	Yucatán (100%)	No aplicable (100%)	No disponible	No disponible

Uso del suelo y vegetación	Uso del suelo	Vegetación
	Zona urbana (0.39%)	Selva (99.61%)

Uso potencial de la tierra	Agrícola	Pecuario
	No aptas para la agricultura (100%)	Para el aprovechamiento de la vegetación del pastizal (2.36%) Para el aprovechamiento de la vegetación natural diferente del pastizal (96.49%) No aptas para el aprovechamiento pecuario (1.15%)

Zona urbana
La zona urbana está creciendo sobre roca sedimentaria del Paleógeno, en llanura; sobre área donde originalmente había suelo denominado Cambisol; tiene clima cálido subhúmedo con lluvias en verano, de menor humedad, y está creciendo sobre terreno previamente ocupado por selva.

Zonas arqueológicas y monumentos históricos
El templo en honor a San Luis, en la cabecera municipal; templo en honor a San Miguel Arcángel, zona arqueológica denominada Ohicam, localizada en los límites del municipio.

Fuente: [www.inafed.gob.mx/wb2/ELOCAL/ELOC\\_Enciclopedia](http://www.inafed.gob.mx/wb2/ELOCAL/ELOC_Enciclopedia)

Hablantes de lengua indígena	Dialecto	Número de personas
	Maya, Mayo y Tzeltal	1 868

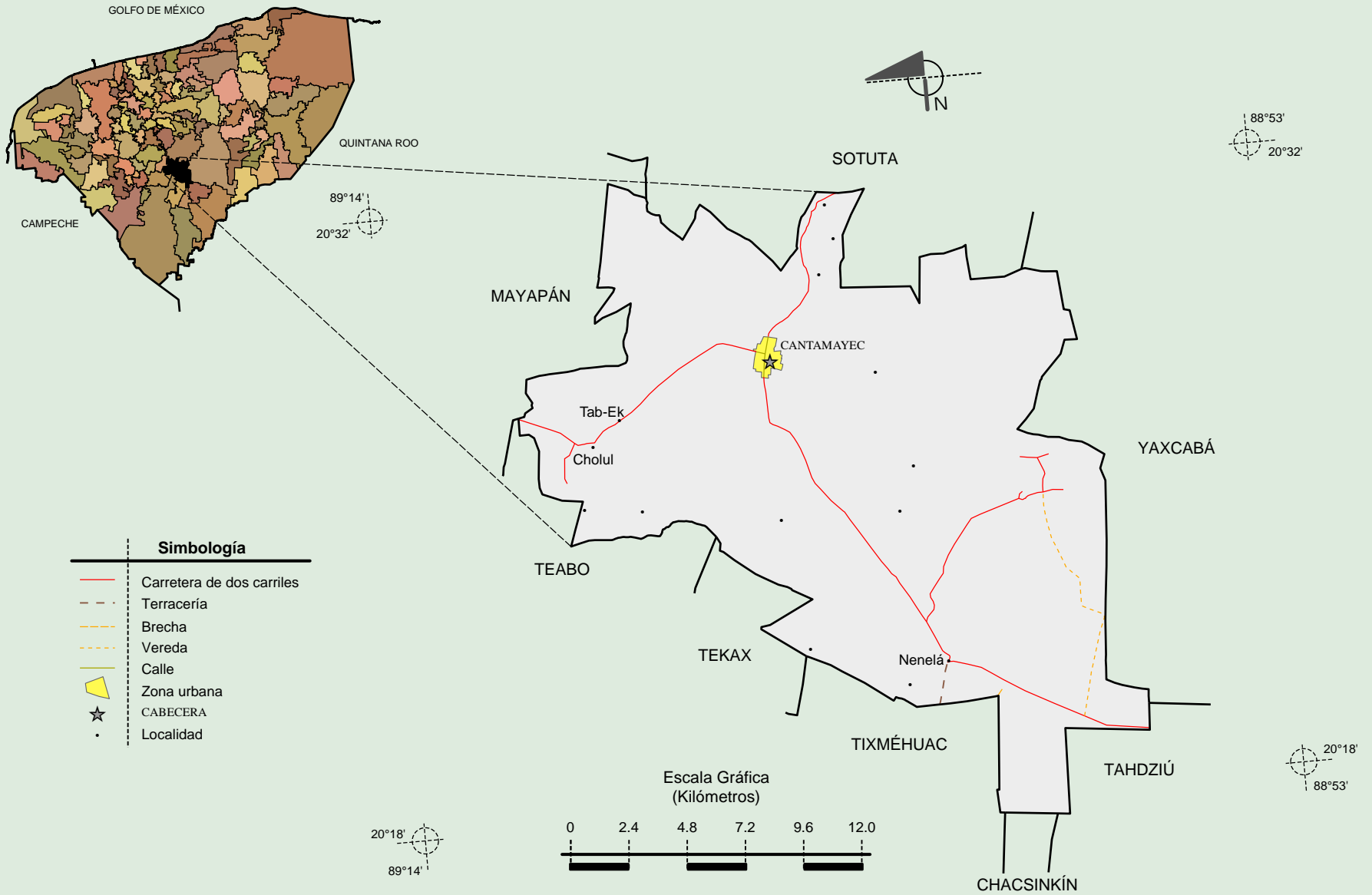
Fuente: INEGI. Yucatán. II Censo de Población y Vivienda, 2005. Tabulados básicos

	Artesanías	Gastronomía	Música
<b>Cultura popular</b>	El urdido de hamacas.	Los principales son: Frijol con puerco, chaya con huevo, puchero de gallina, queso relleno, salbutes, panuchos, pipián de venado, papadzules, longaniza, cochinita pibil, joroques, mucbil pollos, pimes y tamales. Dulces: Yuca con miel, calabaza melada, camote con coco, cocoyol en almíbar, mazapán de pepita de calabaza, melcocha, arepas, tejocotes en almíbar y dulce de ciricote. Bebidas: Xtabentún, balché, bebida de anís, pozole con coco, horchata, atole de maíz nuevo y refrescos de frutas de la región.	No disponible.

Fuente: [www.inafed.gob.mx/wb2/ELOCAL/ELOC](http://www.inafed.gob.mx/wb2/ELOCAL/ELOC) Enciclopedia

**Compendio de información geográfica municipal de los Estados Unidos Mexicanos  
Cantamayec, Yucatán**

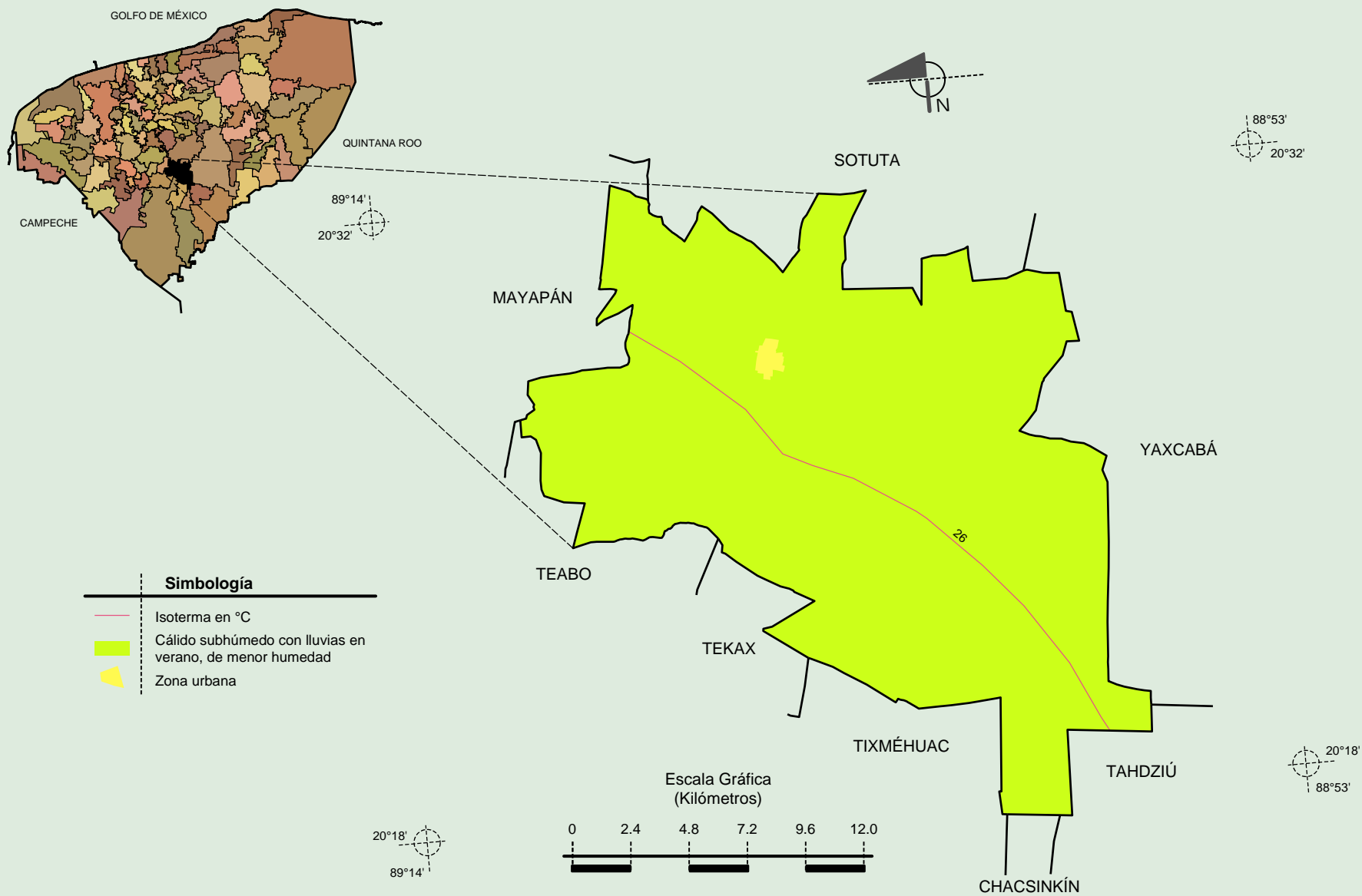
**Localidades e Infraestructura para el Transporte**



Fuente: INEGI. *Marco Geoestadístico 2010, versión 4.3.*  
INEGI. Información Topográfica Digital Escala 1:250 000 serie III.

**Compendio de información geográfica municipal de los Estados Unidos Mexicanos  
Cantamayec, Yucatán**

**Climas**

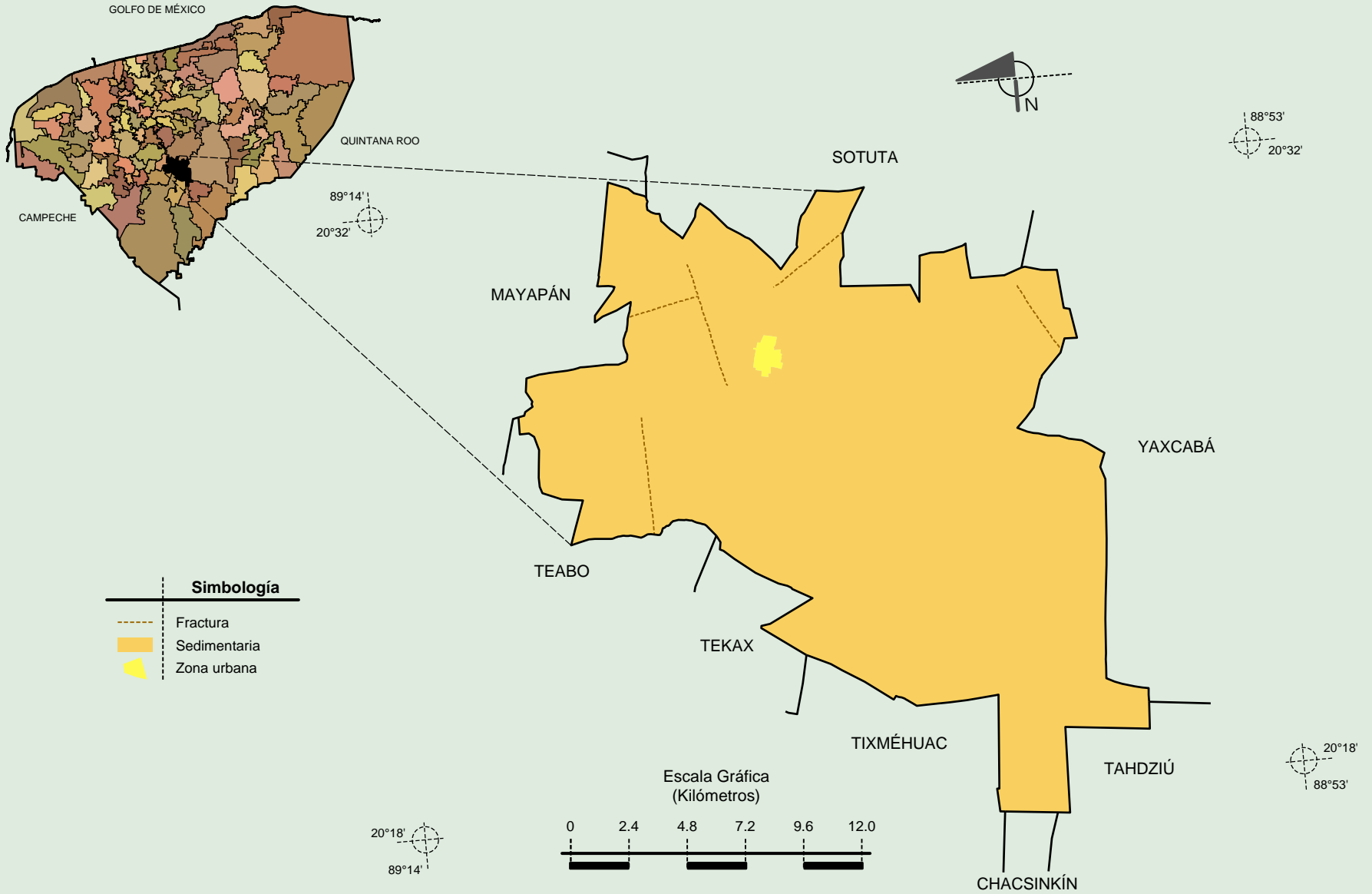


Fuente: INEGI. *Marco Geoestadístico 2010, versión 4.3.*

INEGI. Continuo Nacional del Conjunto de Datos Geográficos de las Cartas de Climas, Temperaturas Medias Anuales 1:1 000 000, serie I.

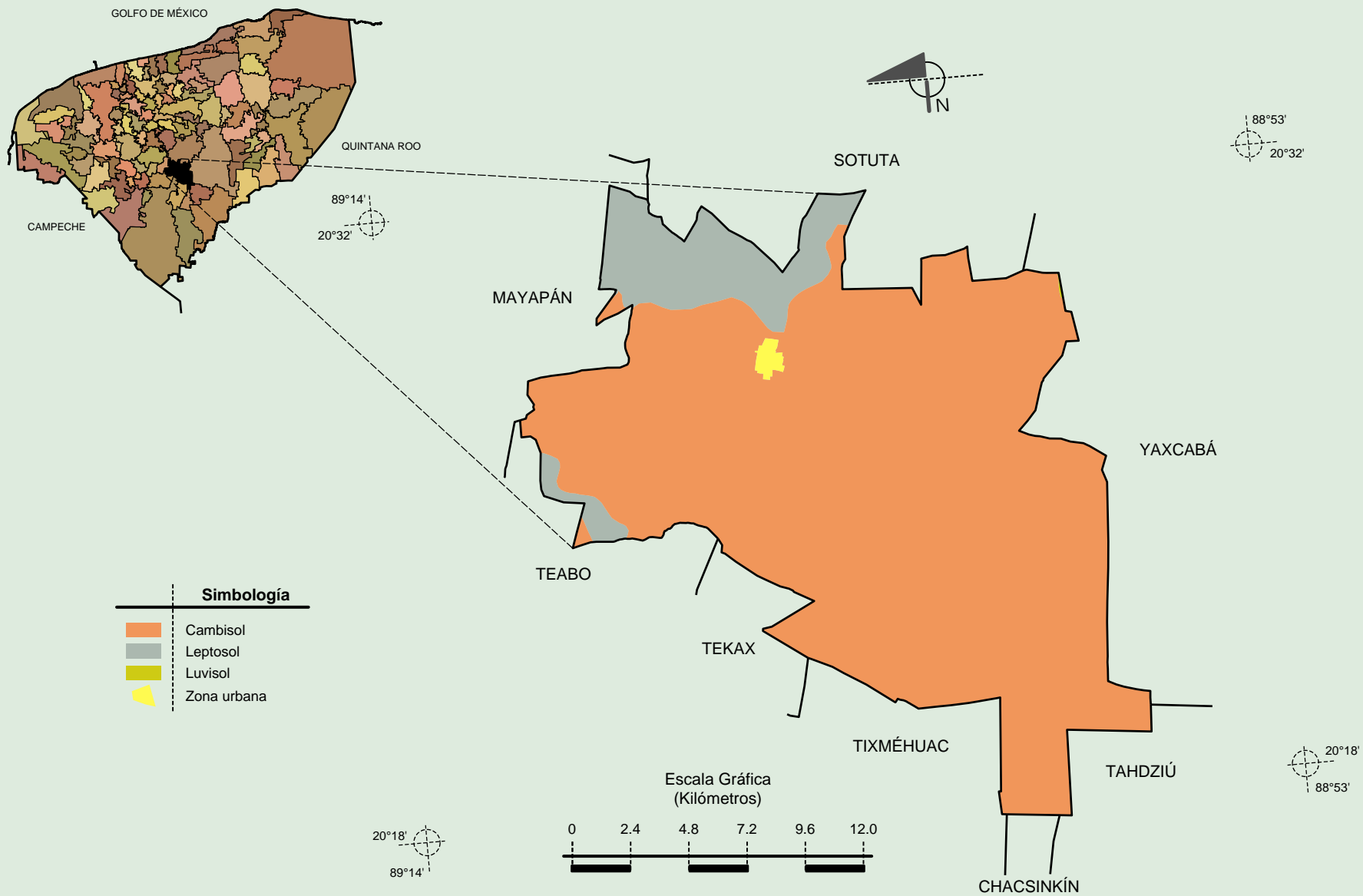
# Compendio de información geográfica municipal de los Estados Unidos Mexicanos Cantamayec, Yucatán

## Geología (clase de roca)



Fuente: INEGI. *Marco Geoestadístico 2010, versión 4.3.*  
INEGI. Continuo Nacional del Conjunto de Datos Geográficos de la Carta Geológica, 1:250 000, serie I.

**Suelos Dominantes**



Fuente: INEGI. *Marco Geoestadístico 2010, versión 4.3.*  
INEGI. Conjunto de Datos Vectorial Edafológico, Escala 1:250 000, Serie II (Continuo Nacional).