



# Compendio de información geográfica municipal 2010

Chankom

Yucatán



**Compendio de información geográfica municipal de los  
Estados Unidos Mexicanos  
Chankom, Yucatán  
clave geoestadística 31017**

Ubicación geográfica	Coordenadas y altitud	Colindancias	Otros datos
	Entre los paralelos 20°16' y 20°39' de latitud norte; los meridianos 88°25' y 88°40' de longitud oeste; altitud entre 0 y 100 m.	Colinda al norte con los municipios de Tinum y Kaua; al este con los municipios de Kaua, Cuncunul y Tekom; al sur con los municipios de Tekom, Chikindzonot y Yaxcabá y al oeste con los municipios de Yaxcabá y Tinum.	Ocupa el 1.11% de la superficie del estado. Cuenta con 30 localidades y una población total de 4 464 habitantes. <a href="http://mapserver.inegi.org.mx/mgn2k/">http://mapserver.inegi.org.mx/mgn2k/</a> ; resultado del Censo de Población y Vivienda 2010.

Fisiografía	Provincia	Subprovincia	Sistemas de topoformas
	Península de Yucatán (100%)	Carso Yucateco (100%)	Llanura rocosa con hondonadas someras de piso rocoso o cementado (100%)

Clima	Rango de temperatura	Rango de precipitación	Clima
	26 - 28°C	1 100 – 1 300 mm	Cálido subhúmedo con lluvias en verano, de humedad media (100%)

Geología	Periodo	Roca	Sitios de interés
	Paleógeno (99.71%) y Neógeno (0.15%)	Sedimentaria: caliza (99.86%)	No disponible

*Nota: el porcentaje faltante corresponde a Zona Urbana con 0.14%.*

Edafología	Suelo dominante
	Leptosol (81.72%), Luvisol (9.49%) y Cambisol (8.40%)

*Nota: el porcentaje faltante corresponde a Zona Urbana con 0.14% y NA con 0.25%.*

Hidrografía	Región hidrológica	Cuenca	Subcuenca	Corrientes de agua	Cuerpos de agua
	Yucatán Norte (Yucatán) (100%)	Yucatán (100%)	No aplicable (100%)	No disponible	No disponible

Uso del suelo y vegetación	Uso del suelo	Vegetación
	Agricultura (15.58%), Pastizal (0.61%) y Zona urbana (0.14%)	Selva (83.42%)

*Nota: el porcentaje faltante corresponde a NA con 0.25%.*

Uso potencial de la tierra	Agrícola	Pecuario
	Para la agricultura manual estacional (14.79%) No aptas para la agricultura (85.21%)	Para el aprovechamiento de la vegetación natural diferente del pastizal (87.05%) No aptas para el aprovechamiento pecuario (12.95%)

Zona urbana
La zona urbana está creciendo sobre roca sedimentaria del Paleógeno, en llanura; sobre área donde originalmente había suelos denominados Leptosol y Cambisol; tiene clima cálido subhúmedo con lluvias en verano, de humedad media, y está creciendo sobre terreno previamente ocupado por agricultura.

Zonas arqueológicas y monumentos históricos
Monumentos arqueológicos: Ticimul, Xcocail, Cosil y Kochilá.

Fuente: [www.inafed.gob.mx/wb2/ELOCAL/ELOC](http://www.inafed.gob.mx/wb2/ELOCAL/ELOC) Enciclopedia

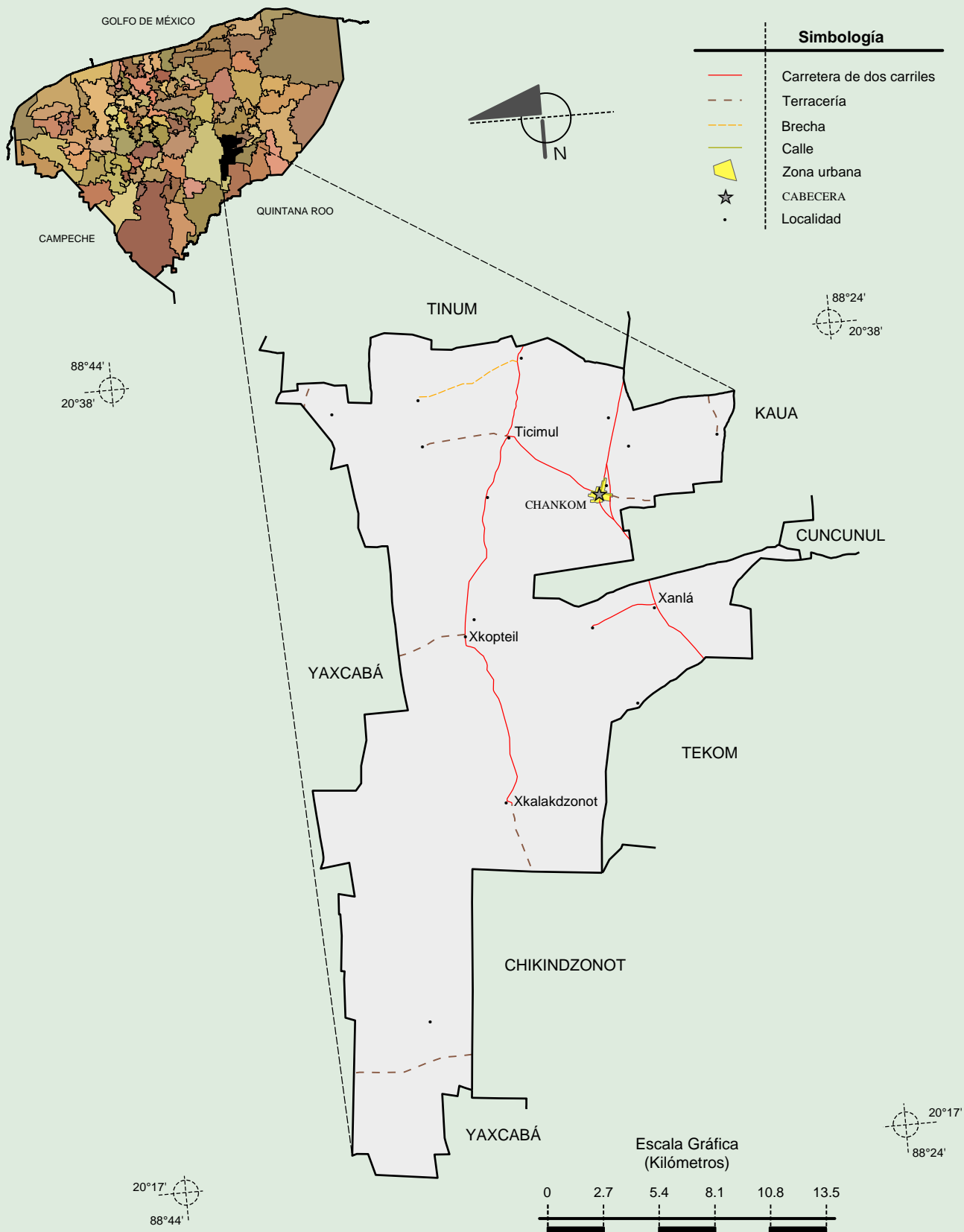
Hablantes de lengua indígena	Dialecto	Número de personas
	Maya, Mame y Mixe.	3 791

Fuente: INEGI. Yucatán. II Censo de Población y Vivienda, 2005. Tabulados básicos

	Artesanías	Gastronomía	Música
<b>Cultura popular</b>	El urdido de hamacas.	Los principales alimentos son: Frijol con puerco, chaya con huevo, puchero de gallina, queso relleno, salbutes, panuchos, pipián de venado, papadzules, longaniza, cochinita pibil, joroches, mucbil pollos, pimes y tamales. Dulces: Yuca con miel, calabaza melada, camote con coco, cocoyol en almíbar, mazapán de pepita de calabaza, melcocha, arepas, tejecotes en almíbar y dulce de ciricote. Bebidas: Xtabentún, balché, bebida de anís, pozole con coco, horchata, atole de maíz nuevo y refrescos de frutas de la región.	No disponible.

Fuente: [www.inafed.gob.mx/wb2/ELOCAL/ELOC](http://www.inafed.gob.mx/wb2/ELOCAL/ELOC) Enciclopedia

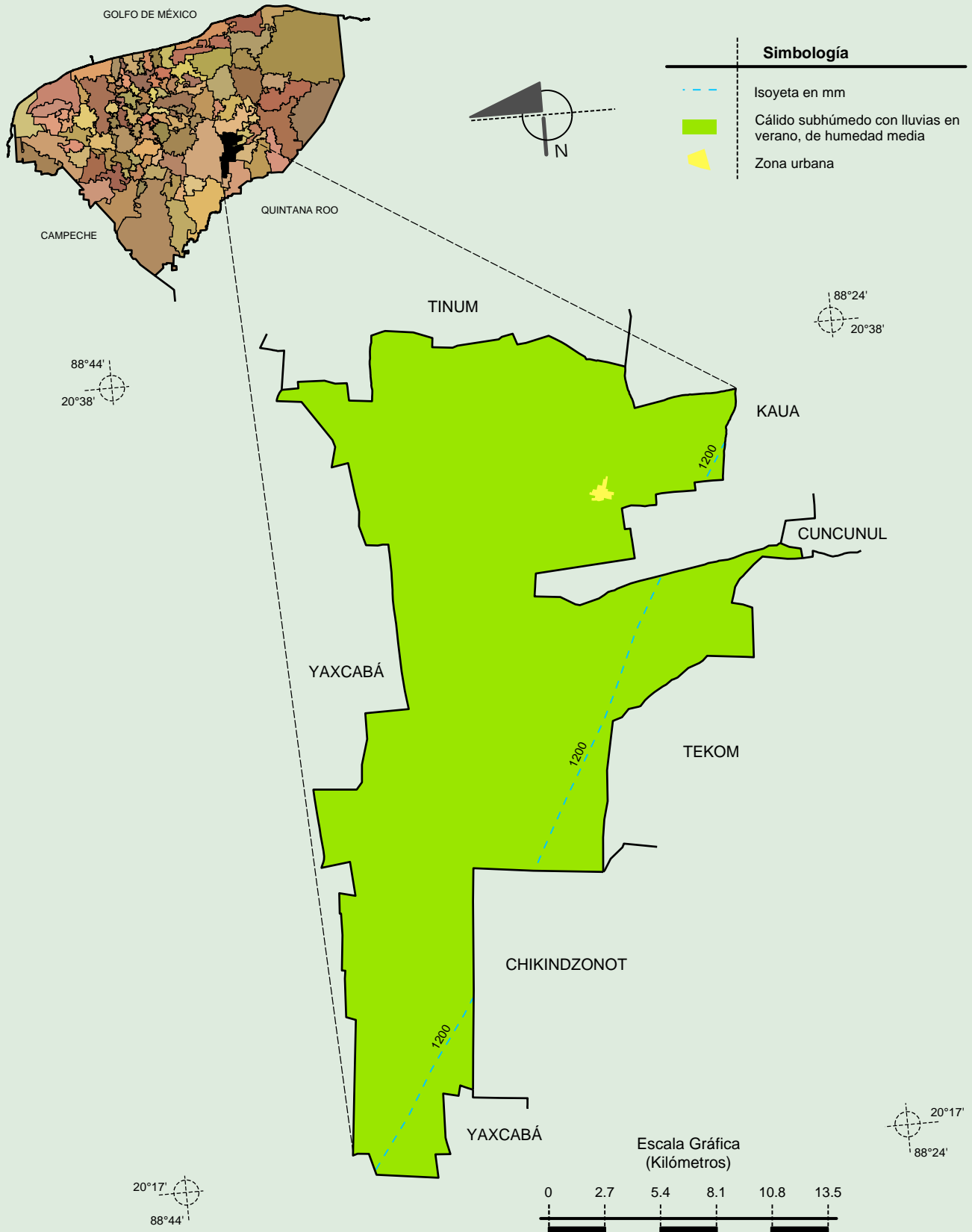
Localidades e Infraestructura para el Transporte



Fuente: INEGI. Marco Geoestadístico 2010, versión 4.3.  
 INEGI. Información Topográfica Digital Escala 1:250 000 serie III.

**Compendio de información geográfica municipal de los Estados Unidos Mexicanos**  
**Chankom, Yucatán**

**Climas**

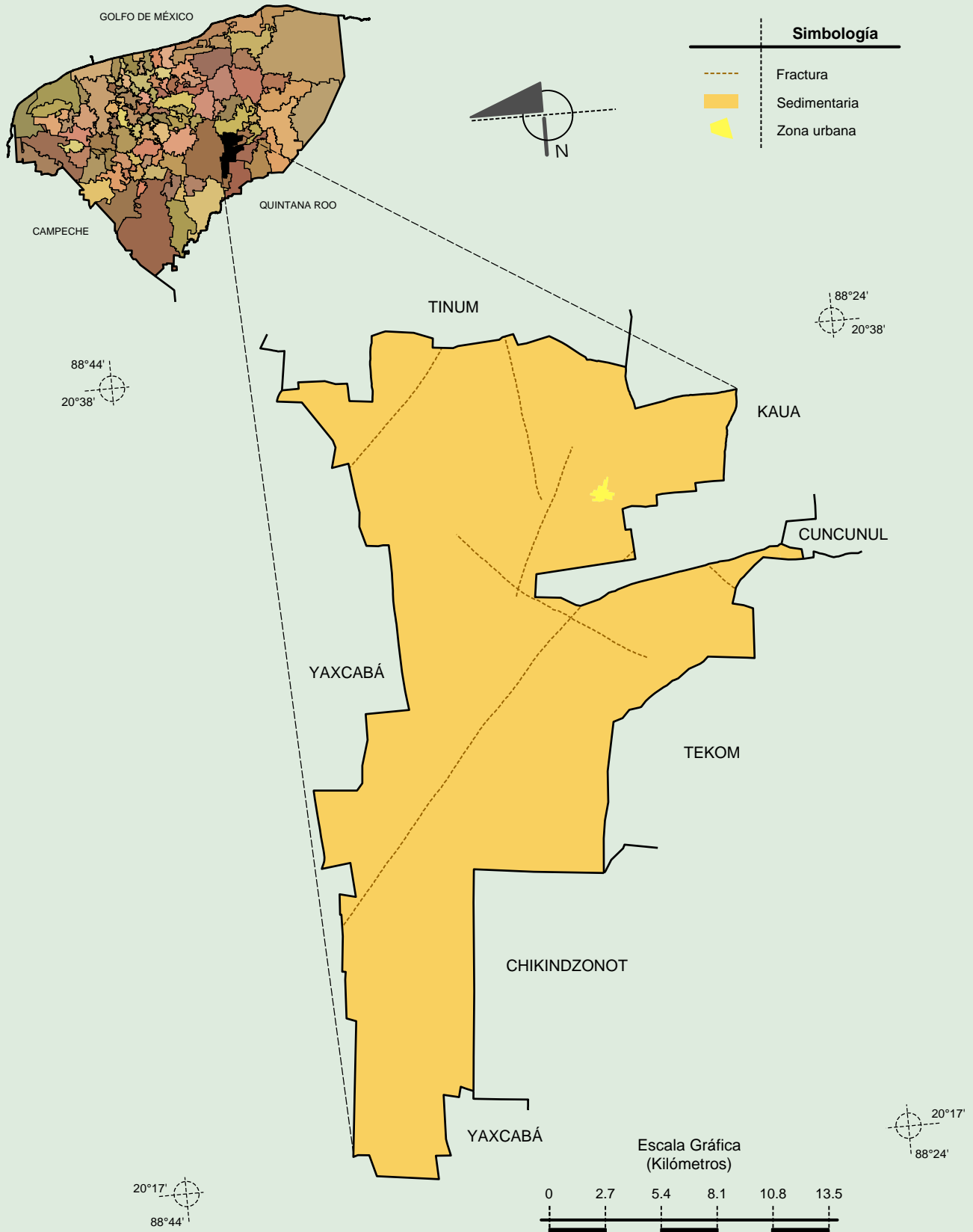


Fuente: INEGI. *Marco Geoestadístico 2010, versión 4.3.*

INEGI. Continuo Nacional del Conjunto de Datos Geográficos de las Cartas de Climas y Precipitación Total Anual, 1:1 000 000, serie I.

**Compendio de información geográfica municipal de los Estados Unidos Mexicanos**  
**Chankom, Yucatán**

**Geología**  
**(clase de roca)**

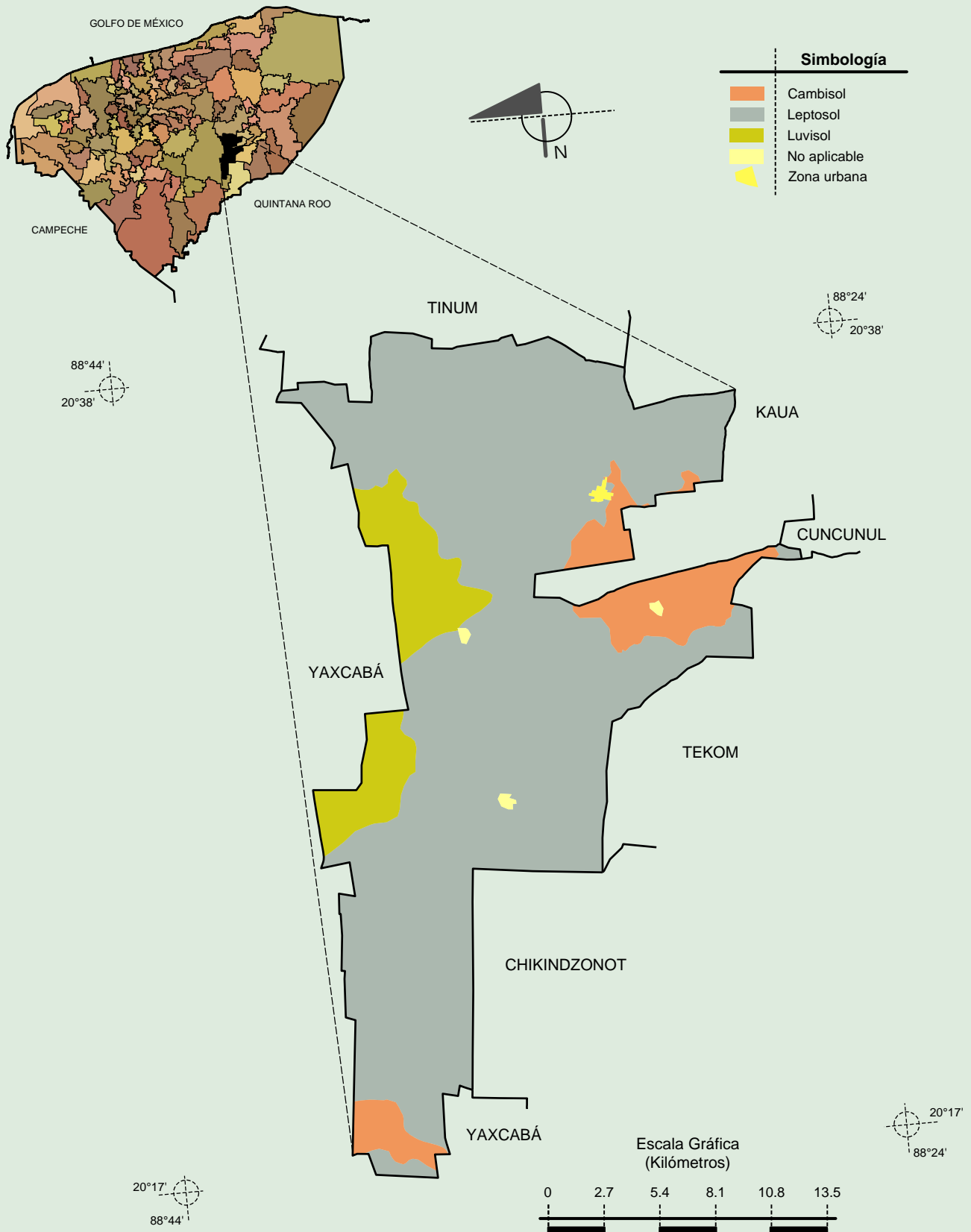


INEGI. Compendio de información geográfica municipal 2010. Chankom, Yucatán 2010

Fuente: INEGI. *Marco Geoestadístico 2010, versión 4.3.*

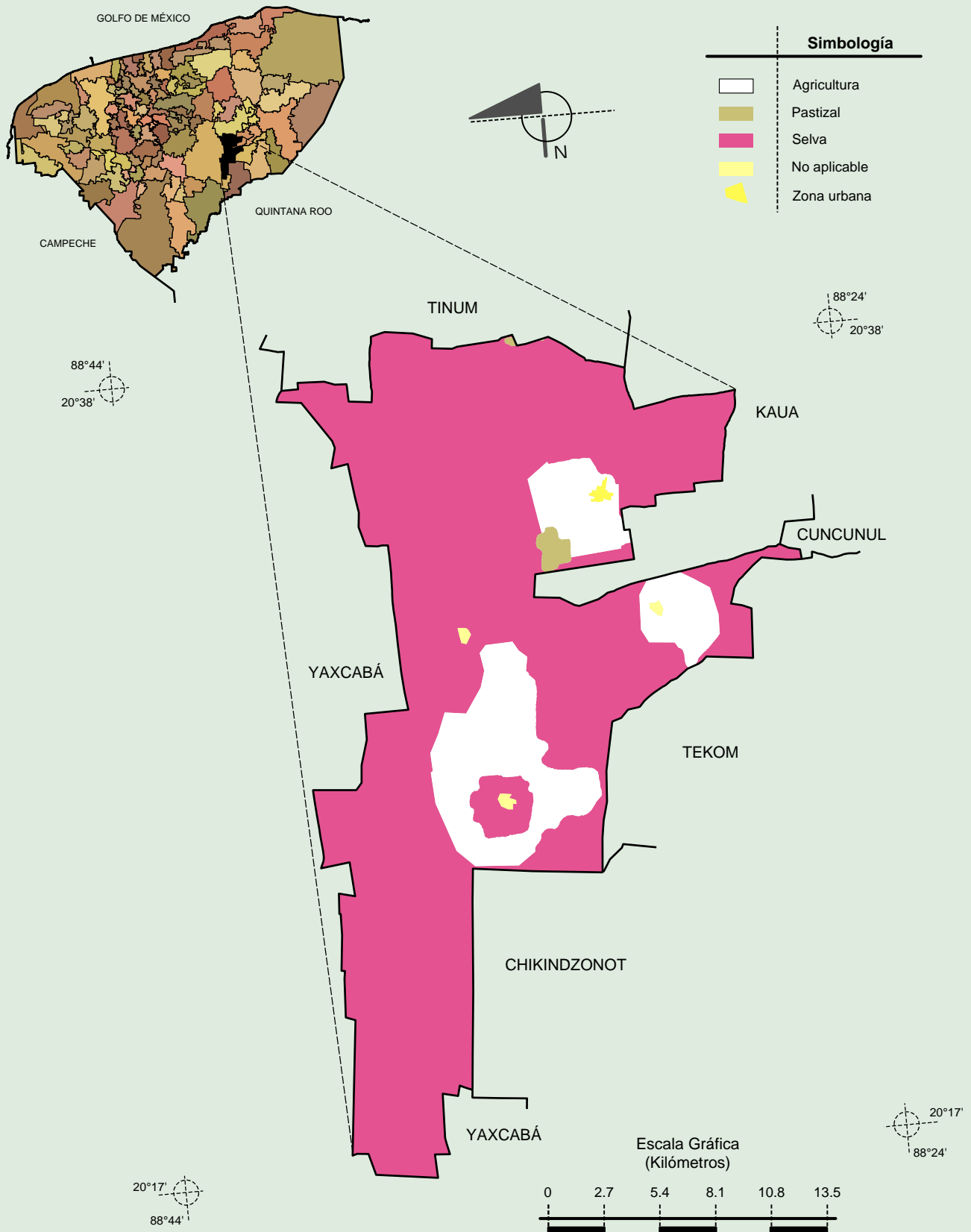
INEGI. Continuo Nacional del Conjunto de Datos Geográficos de la Carta Geológica, 1:250 000, serie I.

Suelos Dominantes



Fuente: INEGI. Marco Geoestadístico 2010, versión 4.3.  
 INEGI. Conjunto de Datos Vectorial Edafológico, Escala 1:250 000, Serie II (Continuo Nacional).

Uso del Suelo y Vegetación



Fuente: INEGI. Marco Geoestadístico 2010, versión 4.3.

INEGI. Conjunto de Datos Vectoriales de Uso de Suelo y Vegetación Serie III Escala 1:250 000.