



Compendio de información geográfica municipal 2010

Chemax

Yucatán



Compendio de información geográfica municipal de los Estados Unidos Mexicanos Chemax, Yucatán clave geoestadística 31019

Ubicación geográfica	Coordenadas y altitud	Colindancias	Otros datos
	Entre los paralelos 20°28' y 21°00' de latitud norte; los meridianos 87°35' y 88°03' de longitud oeste; altitud entre 0 y 100 m.	Colinda al norte con los municipios de Temozón y Tizimín; al este con el municipio de Tizimín y el Estado de Quintana Roo; al sur con el Estado de Quintana Roo y el municipio de Valladolid y al oeste con los municipios de Valladolid y Temozón.	Ocupa el 3.51% de la superficie del estado. Cuenta con 282 localidades y una población total de 33 490 habitantes. http://mapserver.inegi.org.mx/mqn2k/ ; resultado del Censo de Población y Vivienda 2010.

Fisiografía	Provincia	Subprovincia	Sistemas de topoformas
	Península de Yucatán (100%)	Carso Yucateco (100%)	Llanura rocosa con hondonadas someras de piso rocoso o cementado (93.95%) y Llanura rocosa de transición de piso rocoso o cementado (6.05%)

Clima	Rango de temperatura	Rango de precipitación	Clima
	24 - 26°C	1 200 – 1 500 mm	Cálido subhúmedo con lluvias en verano, de mayor humedad (78.12%) y cálido subhúmedo con lluvias en verano, de humedad media (21.88%)

Geología	Periodo	Roca	Sitios de interés
	Neógeno (99.57%)	Sedimentaria: caliza (99.57%)	Banco de material.

Nota: el porcentaje faltante corresponde a Zona Urbana con 0.43%.

Edafología	Suelo dominante
	Leptosol (79.04%), Phaeozem (20.08%) y Luvisol (0.34%).

Nota: el porcentaje faltante corresponde a Zona Urbana con 0.43% y NA con 0.11%.

Hidrografía	Región hidrológica	Cuenca	Subcuenca	Corrientes de agua	Cuerpos de agua
	Yucatán Norte (Yucatán) (100%)	Yucatán (85.85%) y Quintana Roo (14.15%)	No aplicable (100%)	No disponible	No disponible

Uso del suelo y vegetación	Uso del suelo	Vegetación
	Pastizal (4.86%) y Zona urbana (0.43%)	Selva (94.56%)

Nota: el porcentaje faltante corresponde a NA con 0.15%.

Uso potencial de la tierra	Agrícola	Pecuario
	Para la agricultura manual estacional (65.18%) No aptas para la agricultura (34.82%)	Para el aprovechamiento de la vegetación del pastizal (0.13%) Para el aprovechamiento de la vegetación natural diferente del pastizal (55.33%) No aptas para el aprovechamiento pecuario (44.54%)

Zona urbana	
	Las zonas urbanas están creciendo sobre rocas sedimentarias del Neógeno, en llanuras; sobre áreas donde originalmente había suelo denominado Leptosol; tienen clima cálido subhúmedo con lluvias en verano, de mayor humedad y cálido subhúmedo con lluvias en verano, de humedad media, y están creciendo sobre terrenos previamente ocupados por selva y pastizal.

Zonas arqueológicas y monumentos históricos	
	Las iglesias de San Antonio de Padua, Purísima Concepción y San Pedro (siglos XVI y XVII), el Palacio Municipal (siglo XIX); monumentos arqueológicos: Xalau, Tamba, Bolmay, Petul, Sotpol, Xuyap, Poxil, Xcoom, Palaban, Xmaos y Xcán.

Fuente: www.inafed.gob.mx/wb2/ELOCAL/ELOC_Enciclopedia

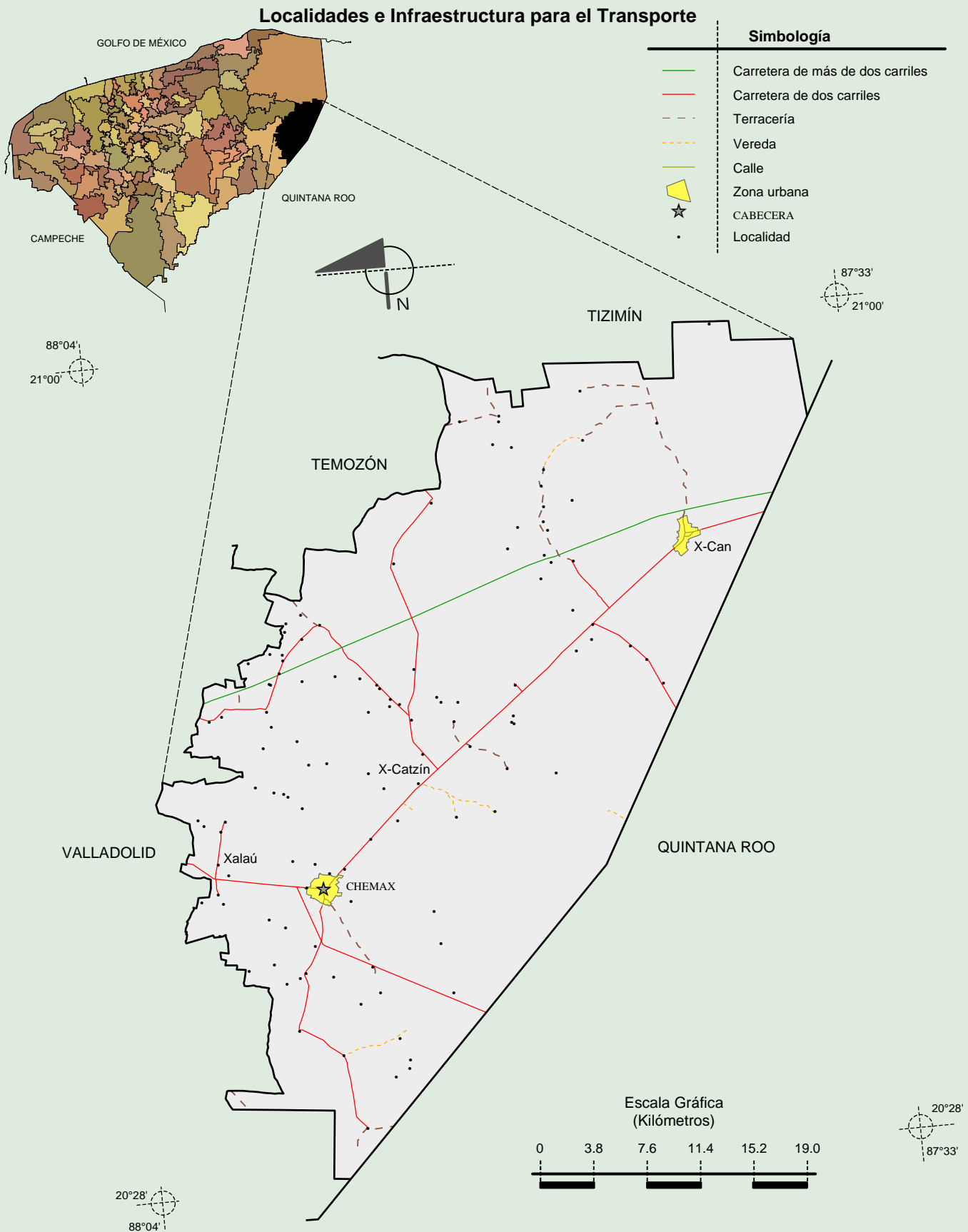
Hablantes de lengua indígena	Dialecto	Número de personas
	Maya, Mame, Mayo, Tzeltal y Tzotzil.	24 193

Fuente: INEGI. Yucatán. II Censo de Población y Vivienda, 2005. Tabulados básicos.

	Artesanías	Gastronomía	Música
Cultura popular	El urdido de hamacas.	Los principales alimentos son: Frijol con puerco, chaya con huevo, puchero de gallina, queso relleno, salbutes, panuchos, pipián de venado, papadzules, longaniza, cochinita pibil, joroches, mucbil pollos, pimes y tamales. Dulces: Yuca con miel, calabaza melada, camote con coco, cocoyol en almíbar, mazapán de pepita de calabaza, melcocha, arepas, tejocotes en almíbar y dulce de ciricote. Bebidas: Xtabentún, balché, bebida de anís, pozole con coco, horchata, atole de maíz nuevo y refrescos de frutas de la región.	No disponible.

Fuente: www.inafed.gob.mx/wb2/ELOCAL/ELOC_Enciclopedia

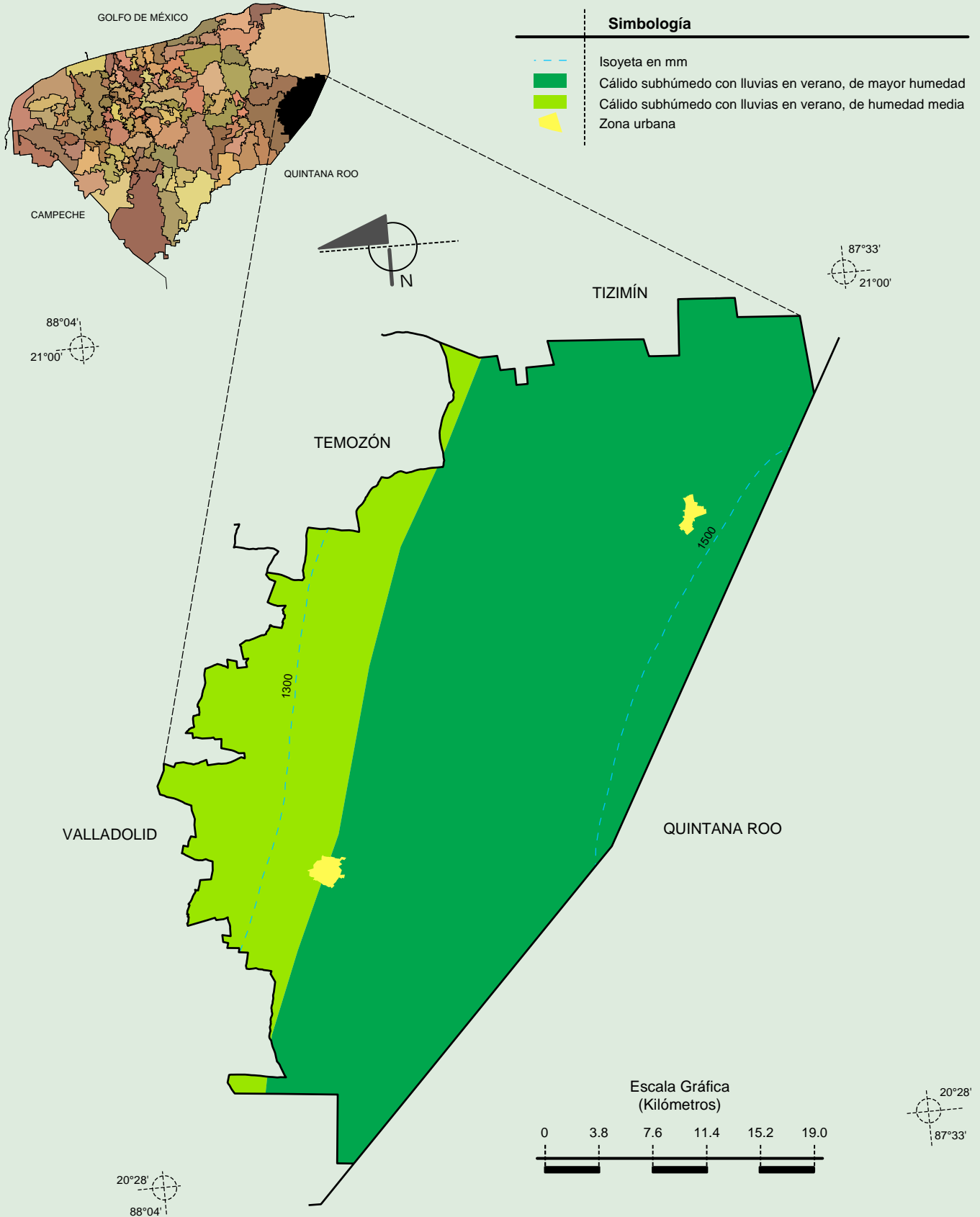
**Compendio de información geográfica municipal de los Estados Unidos Mexicanos
Chemax, Yucatán**



Fuente: INEGI. *Marco Geoestadístico 2010, versión 4.3.*
INEGI. Información Topográfica Digital Escala 1:250 000 serie III.

**Compendio de información geográfica municipal de los Estados Unidos Mexicanos
Chemax, Yucatán**

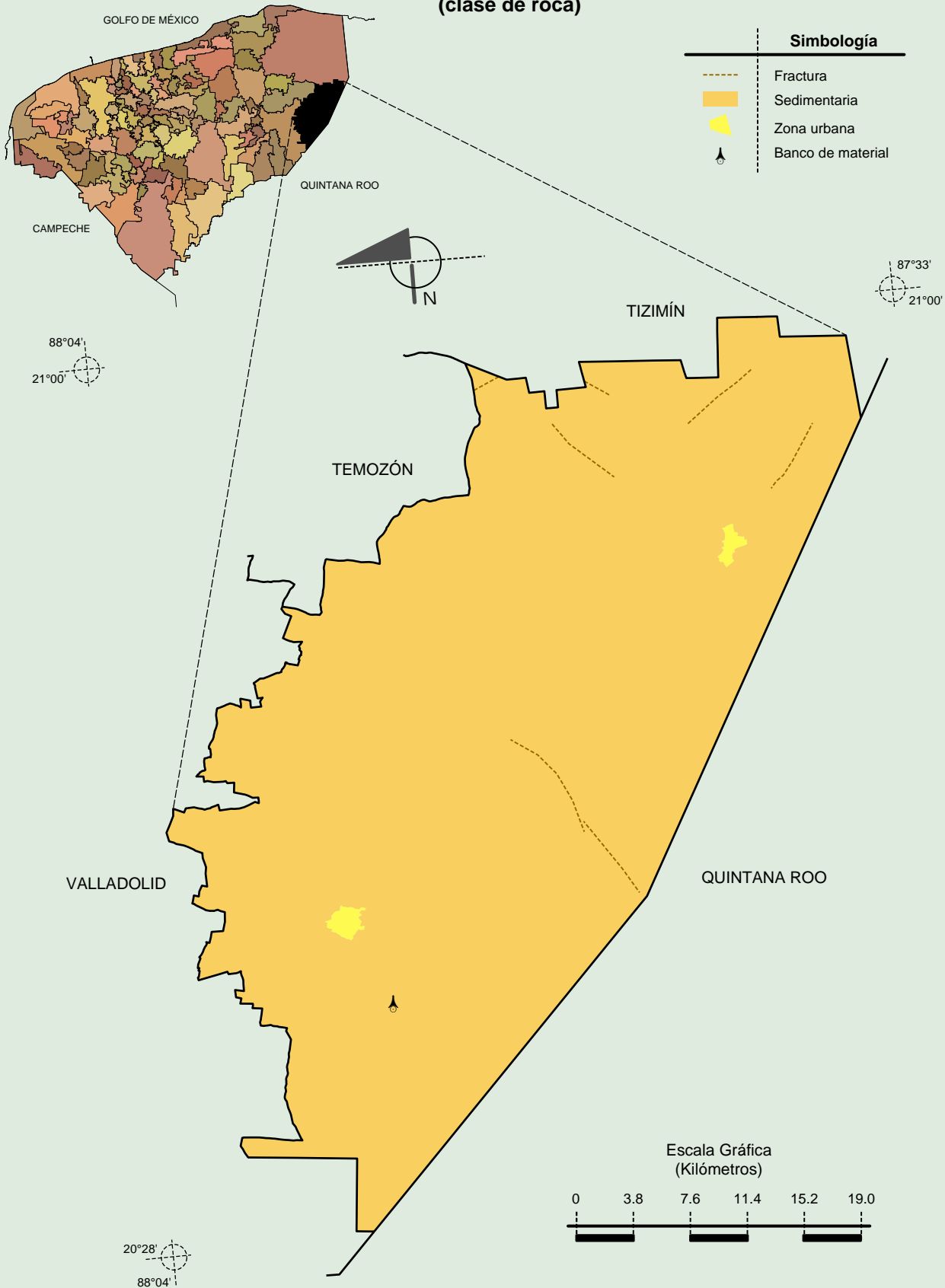
Climas



Fuente: INEGI. *Marco Geoestadístico 2010, versión 4.3.*
INEGI. Continuo Nacional del Conjunto de Datos Geográficos de las Cartas de Climas y Precipitación Total Anual, 1:1 000 000, serie I.

**Compendio de información geográfica municipal de los Estados Unidos Mexicanos
Chemax, Yucatán**

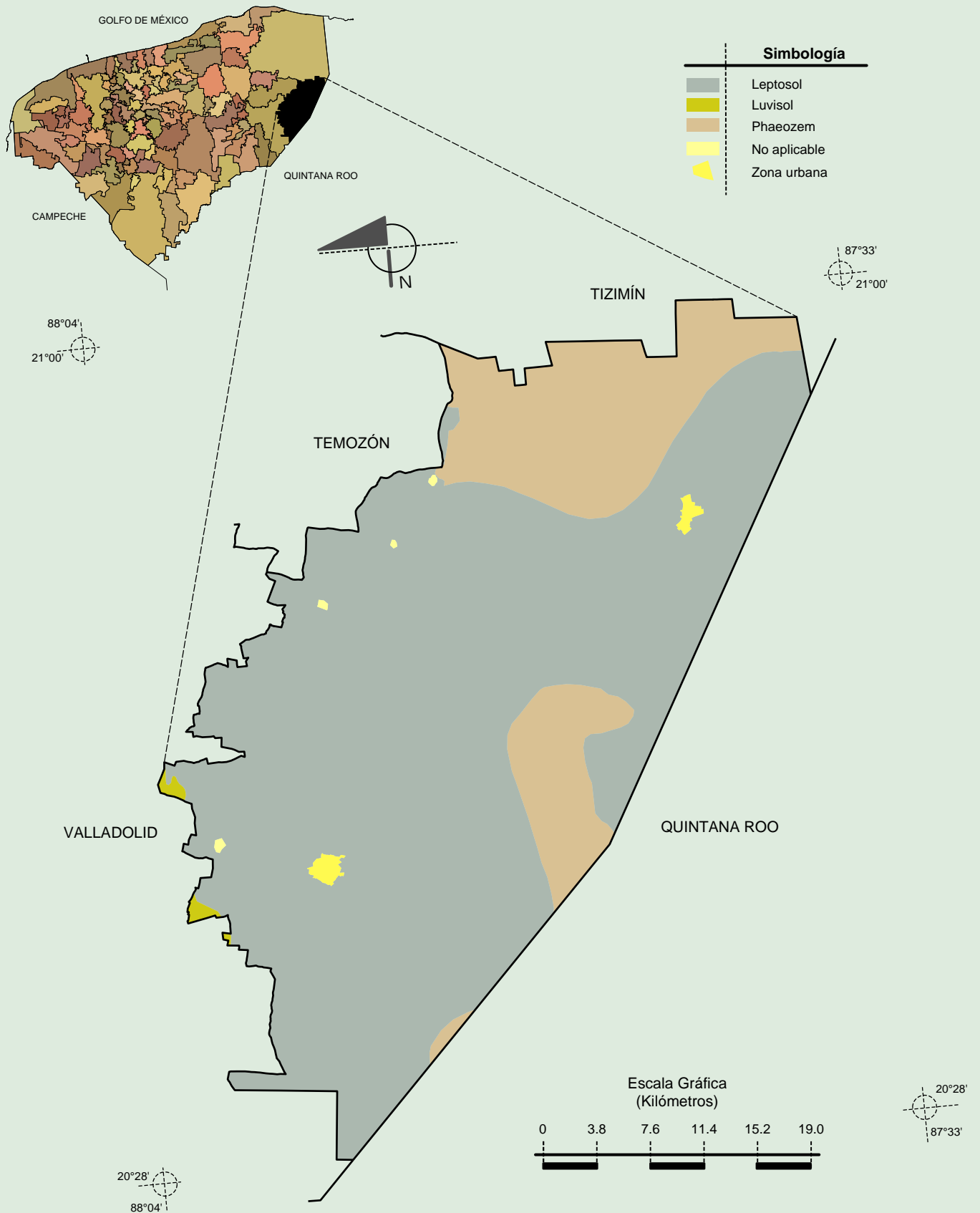
**Geología
(clase de roca)**



Fuente: INEGI. *Marco Geoestadístico 2010, versión 4.3.*

INEGI. Continuo Nacional del Conjunto de Datos Geográficos de la Carta Geológica, 1:250 000, serie I.

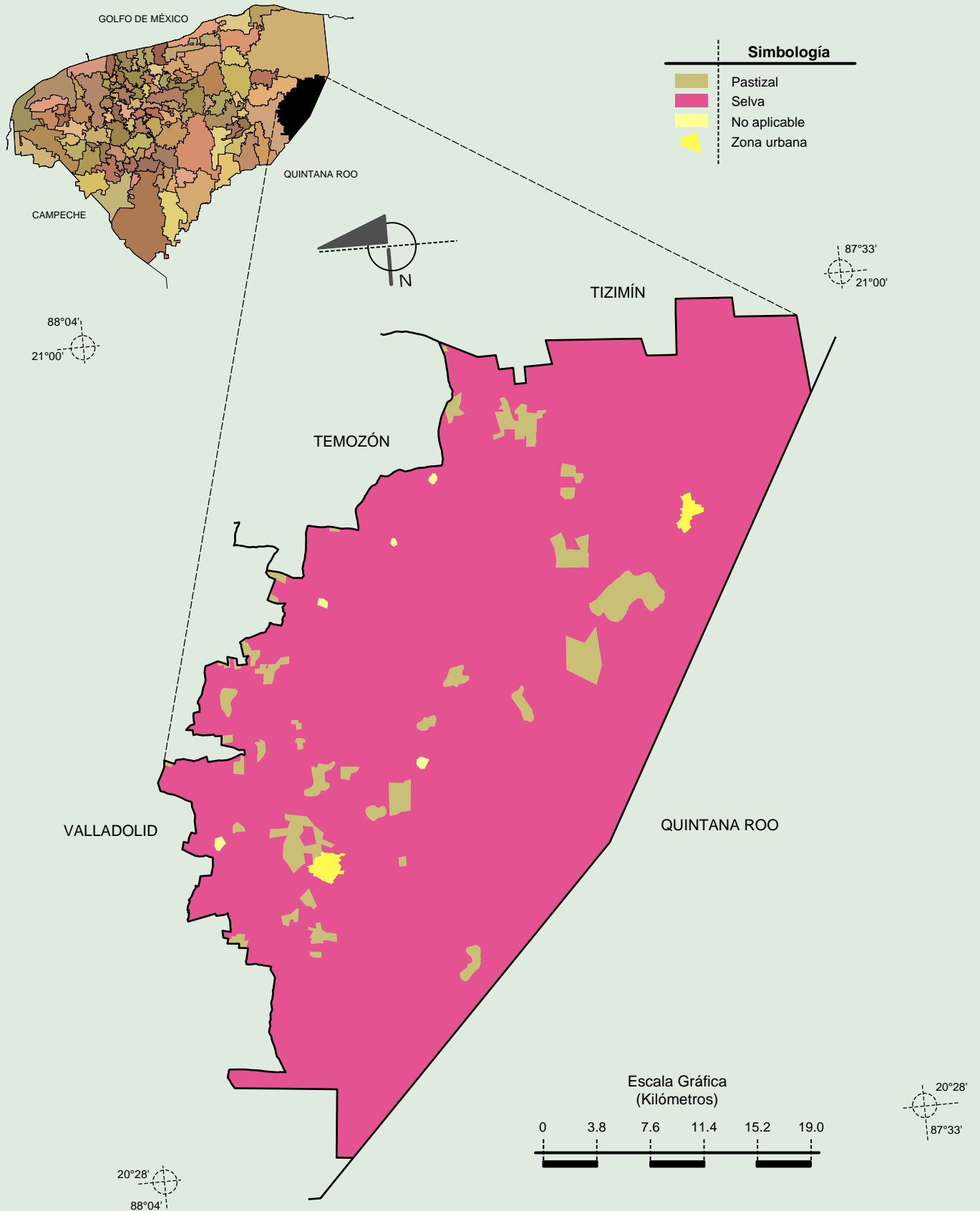
Suelos Dominantes



Fuente: INEGI. Marco Geoestadístico 2010, versión 4.3.

INEGI. Conjunto de Datos Vectorial Edafológico, Escala 1:250 000, Serie II (Continuo Nacional).

Uso del Suelo y Vegetación



Fuente: INEGI. Marco Geoestadístico 2010, versión 4.3.

INEGI. Conjunto de Datos Vectoriales de Uso de Suelo y Vegetación Serie III Escala 1:250 000.