



# Compendio de información geográfica municipal 2010

Tahmek

Yucatán



**Compendio de información geográfica municipal de los  
Estados Unidos Mexicanos  
Tahmek, Yucatán  
clave geoestadística 31074**

Ubicación geográfica	Coordenadas y altitud	Colindancias	Otros datos
	Entre los paralelos 20°50' y 20°58' de latitud norte; los meridianos 89°12' y 89°22' de longitud oeste; altitud entre 0 y 100 m.	Colinda al norte con los municipios de Tixkokob y Cacalchén; al este con los municipios de Cacalchén y Hochtún; al sur con los municipios de Hochtún, Hocabá y Seyé y al oeste con los municipios de Seyé y Tixkokob.	Ocupa el 0.26% de la superficie del estado. Cuenta con 40 localidades y una población total de 3 609 habitantes. <a href="http://mapserver.inegi.org.mx/mgn2k/">http://mapserver.inegi.org.mx/mgn2k/</a> ; resultado del Censo de Población y Vivienda 2010.

Fisiografía	Provincia	Subprovincia	Sistemas de topoformas
	Península de Yucatán (100%)	Carso Yucateco (100%)	Llanura rocosa de piso rocoso o cementado (100%)

Clima	Rango de temperatura	Rango de precipitación	Clima
	26 - 28°C	1 000 – 1 100 mm	Cálido subhúmedo con lluvias en verano, de menor humedad (100%)

Geología	Periodo	Roca	Sitios de interés
	Neógeno (96.57%)	Sedimentaria: caliza (96.57%)	No disponible

*Nota: el porcentaje faltante corresponde a Zona Urbana con 3.43%.*

Edafología	Suelo dominante
	Leptosol (96.57%)

*Nota: el porcentaje faltante corresponde a Zona Urbana con 3.43%.*

Hidrografía	Región hidrológica	Cuenca	Subcuenca	Corrientes de agua	Cuerpos de agua
	Yucatán Norte (Yucatán) (100%)	Yucatán (100%)	No aplicable (100%)	No disponible	No disponible

Uso del suelo y vegetación	Uso del suelo	Vegetación
	Agricultura (17.87%) y Zona urbana (3.43%)	Selva (78.70%)

Uso potencial de la tierra	Agrícola	Pecuario
	No aptas para la agricultura (100%)	Para el aprovechamiento de la vegetación del pastizal (0.02%) Para el aprovechamiento de la vegetación natural diferente del pastizal (24.16%) No aptas para el aprovechamiento pecuario (75.82%)

Zona urbana
La zona urbana está creciendo sobre roca sedimentaria del Neógeno, en llanura; sobre área donde originalmente había suelo denominado Leptosol; tiene clima cálido subhúmedo con lluvias en verano, de menor humedad, y está creciendo sobre terreno previamente ocupado por selva y agricultura.

Zonas arqueológicas y monumentos históricos
En el municipio existe un templo en honor de San Lorenzo, construido probablemente en el siglo XVII y una ex hacienda llamada "Xtabay" construida en el siglo XIX. Se pueden apreciar vestigios arqueológicos en las zonas Xemaa y Sitpach.

Fuente: [www.inafed.gob.mx/wb2/ELOCAL/ELOC](http://www.inafed.gob.mx/wb2/ELOCAL/ELOC) Enciclopedia

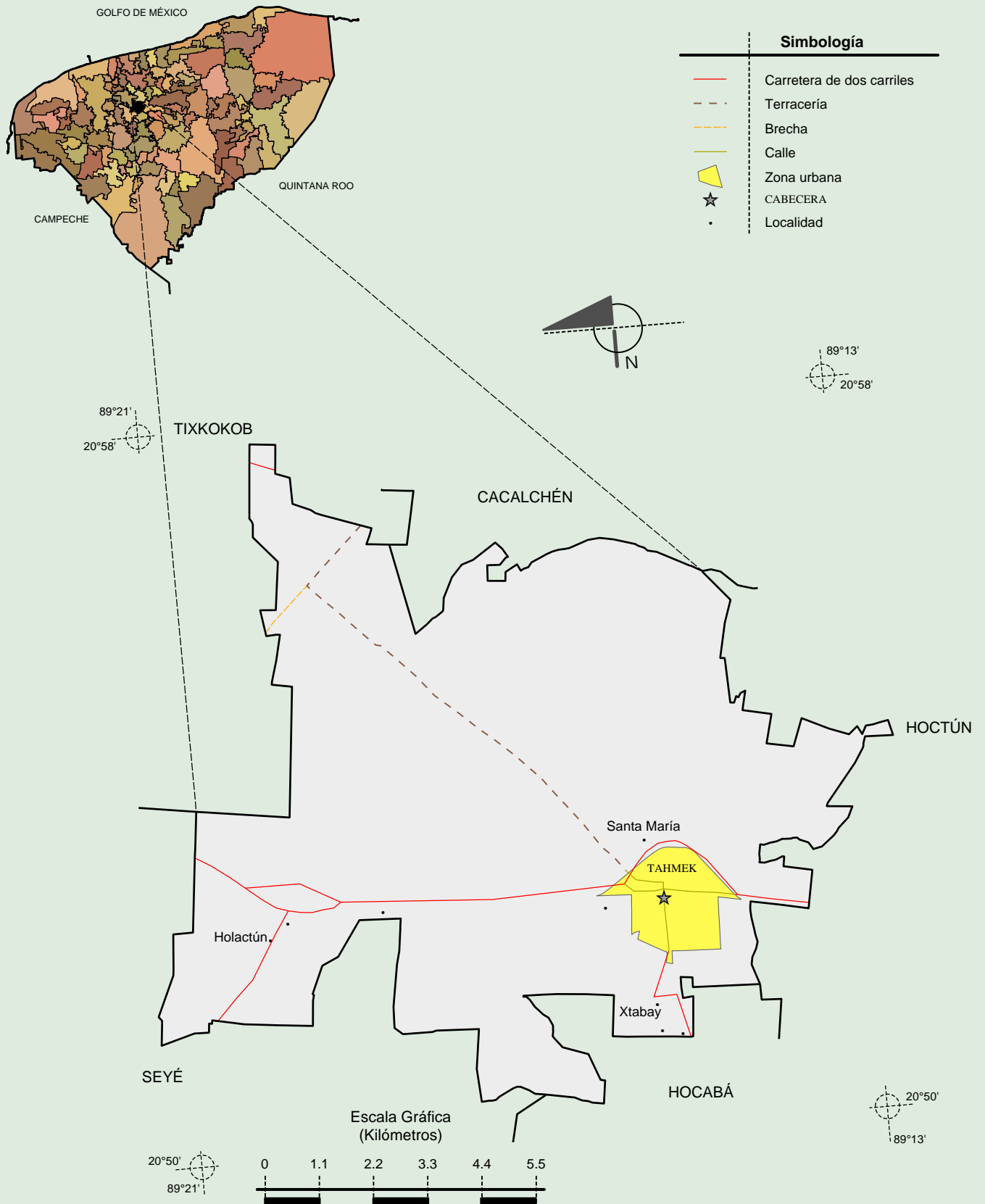
Hablantes de lengua indígena	Dialecto	Número de personas
	Maya, Popoluca y Tzeltal	2 081

Fuente: INEGI. Yucatán. II Censo de Población y Vivienda, 2005. Tabulados básicos

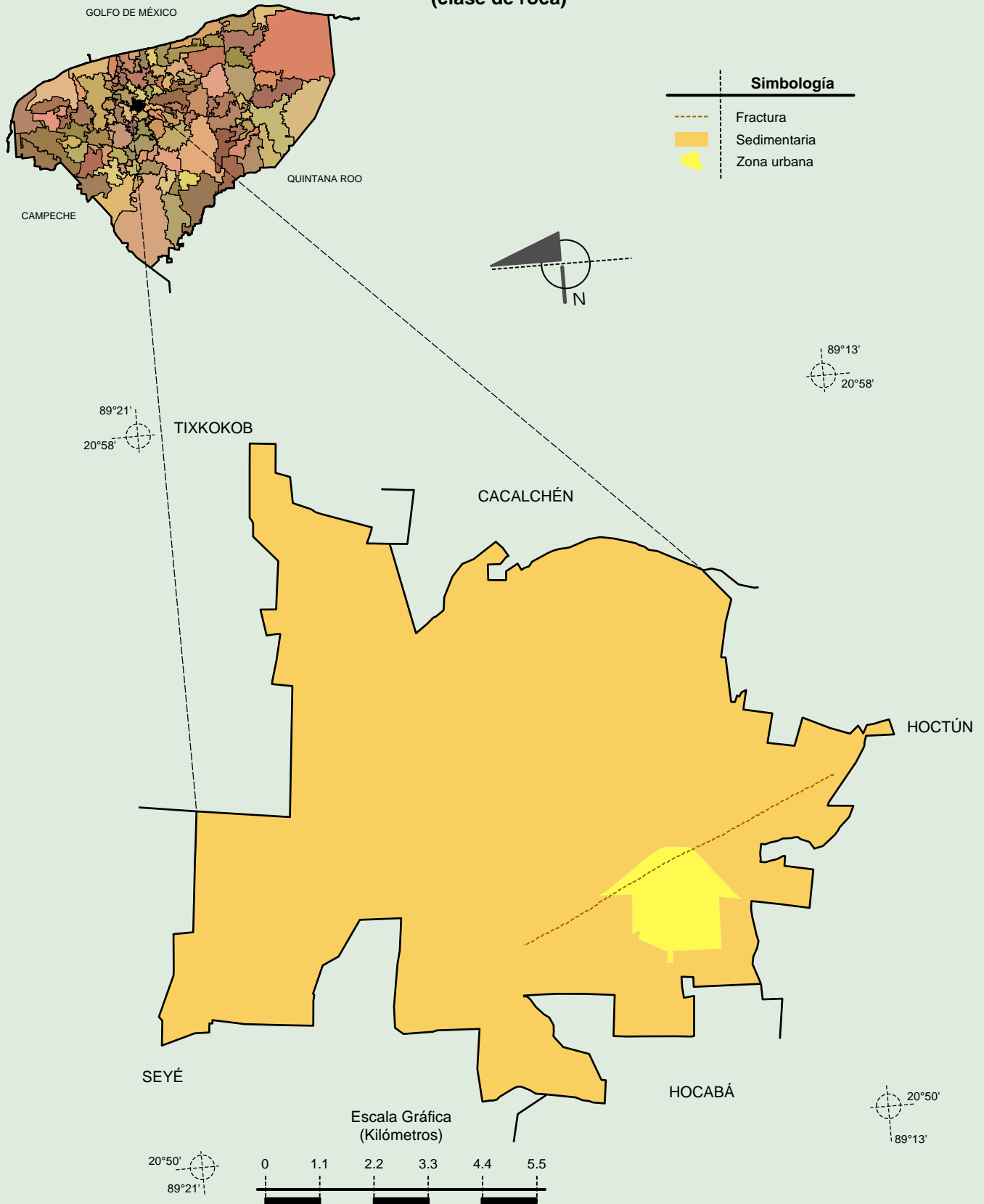
	Artesanías	Gastronomía	Música
<b>Cultura popular</b>	En el municipio se hacen trabajos de talabartería	Los principales alimentos son: Frijol con puerco, chaya con huevo, puchero de gallina, queso relleno, salbutes, panuchos, pipián de venado, papadzules, longaniza, cochinita pibil, joroques, mucbil pollos, pimes y tamales. Dulces: Yuca con miel, calabaza melada, camote con coco, cocoyol en almíbar, mazapán de pepita de calabaza, melcocha, arepas, tejocotes en almíbar y dulce de ciricote. Bebidas: Xtabentún, balché, bebida de anís, pozole con coco, horchata, atole de maíz nuevo y refrescos de frutas de la región.	No disponible.

Fuente: [www.inafed.gob.mx/wb2/ELOCAL/ELOC](http://www.inafed.gob.mx/wb2/ELOCAL/ELOC) Enciclopedia

Localidades e Infraestructura para el Transporte

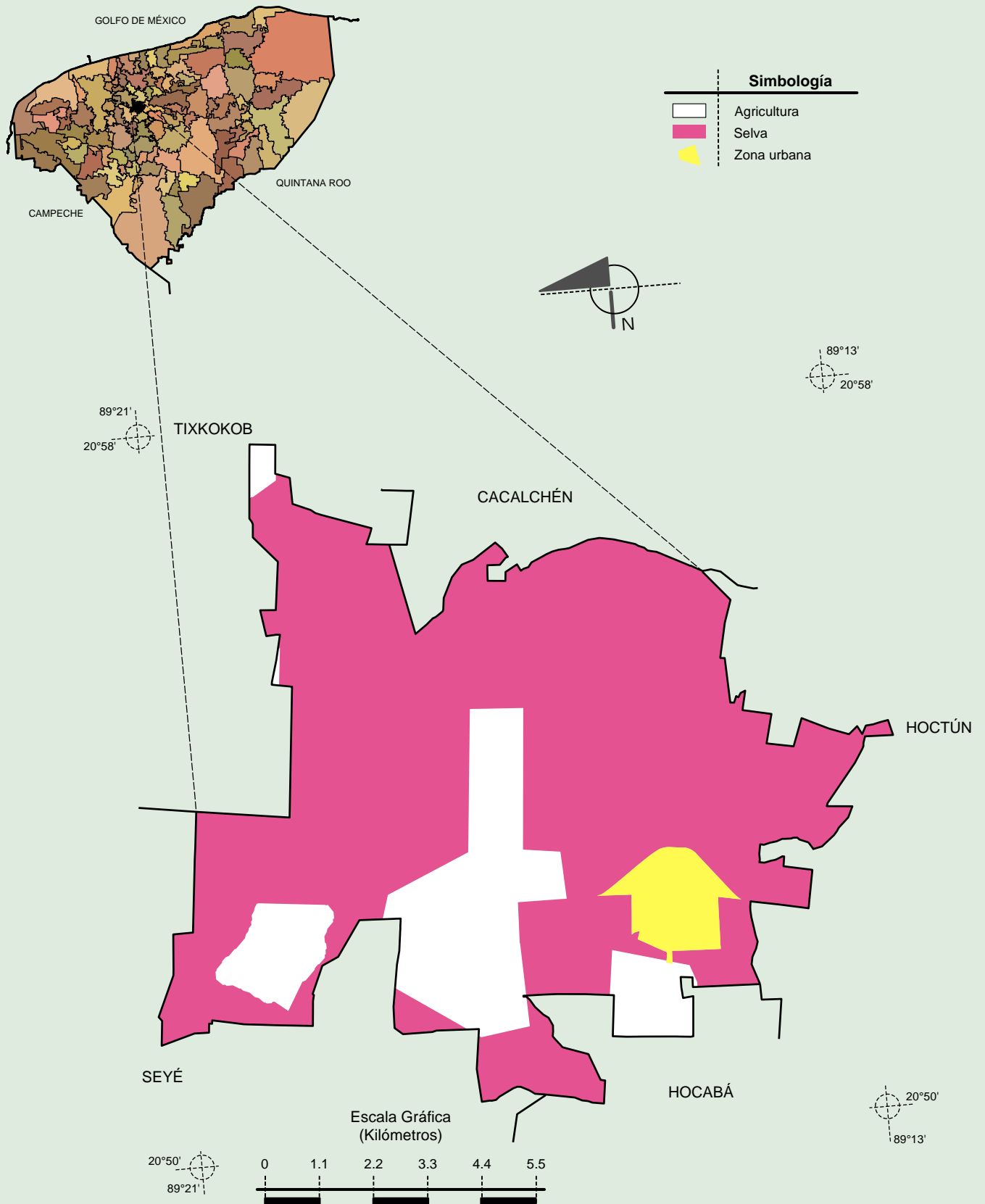


Geología  
(clase de roca)



Fuente: INEGI. *Marco Geoestadístico 2010, versión 4.3.*  
INEGI. Continuo Nacional del Conjunto de Datos Geográficos de la Carta Geológica, 1:250 000, serie I.

Uso del Suelo y Vegetación



Fuente: INEGI. Marco Geoestadístico 2010, versión 4.3.  
INEGI. Conjunto de Datos Vectoriales de Uso de Suelo y Vegetación Serie III Escala 1:250 000.