Instituto Nacional de Estadística y Geografía



Compendio de información geográfica municipal 2010

Tekantó

Yucatán

INEGI
INSTITUTO NACIONAL
DE ESTADÍSTICA Y GEOGRAFÍA

Compendio de información geográfica municipal de los Estados Unidos Mexicanos
Tekantó, Yucatán
clave geoestadística 31078

	Coordenadas y altitud	Colindancias	Otros datos
Ubicación geográfica	Entre los paralelos 20°57' y 21°04' de latitud norte; los meridianos 89°01' y 89°10' de longitud oeste; altitud entre 0 y 100 m.	Colinda al norte con los municipios de Suma y Teya; al este con los municipios de Teya e Izamal; al sur con los municipios de Izamal y al oeste con los municipios de Izamal, Bokobá y Suma.	Ocupa el 0.20% de la superficie del estado. Cuenta con 33 localidades y una población total de 3 683 habitantes. http://mapserver.inegi.org.mx/mgn2k/; resultado del Censo de Población y Vivienda 2010.

	Provincia	Subprovincia	Sistemas de topoformas
Fisiografía	Península de Yucatán (100%)	Carso Yucateco (100%)	Llanura rocosa de piso rocoso o cementado (100%)

	Rango de temperatura	Rango de precipitación	Clima
Clima	24 - 28°C	1 000 – 1 100 mm	Cálido subhúmedo con lluvias en verano, de menor humedad (100%)

	Periodo	Roca	Sitios de interés
Geología	Neógeno (96.24%)	Sedimentaria: caliza (96.24%)	No disponible

Nota: el porcentaje faltante corresponde a Zona Urbana con 3.76%.

	Suelo dominante
Edafología	Leptosol (95.97%) y Chernozem (0.27%)

Nota: el porcentaje faltante corresponde a Zona Urbana con 3.76%.

INEGI. Compendio de información geográfica municipal 2010. Tekantó, Yucatán 2010

Hidrografía	Región hidrológica	Cuenca	Subcuenca	Corrientes de agua	Cuerpos de agua
	Yucatán Norte (Yucatán) (100%)	Yucatán (100%)	No aplicable (100%)	No disponible	No disponible

Uso del suelo y vegetación	Uso del suelo	Vegetación
	Agricultura (36.98%), Pastizal cultivado (6.66%) y Zona urbana (3.76%)	Selva (50.43%)

Nota: el porcentaje faltante corresponde a NA con 2.17%.

Uso potencial de la tierra	Agrícola	Pecuario
	Para la agricultura manual estacional (9.77%) No aptas para la agricultura (90.23%)	Para el aprovechamiento de la vegetación natural diferente del pastizal (11.92%) No aptas para el aprovechamiento pecuario (88.08%)

Zona urbana	La zona urbana está creciendo sobre roca sedimentaria del Neógeno, en llanura; sobre área donde originalmente había suelo denominado Leptosol; tiene clima cálido subhúmedo con lluvias en verano, de menor humedad, y está creciendo sobre terreno previamente ocupado por agricultura y selva.

Zonas arqueológicas y monumentos históricos	En el municipio existe una parroquia en honor de San Agustín, construida en el siglo XVIII; una capilla en honor de San, data de la época de la colonia; y las ex haciendas: Mucuyché y Sonlatah. Vestigios arqueológicos en Chumula.

Fuente: ***www.inafed.gob.mx/wb2/ELOCAL/ELOC_Enciclopedia***

Hablantes de lengua indígena	Dialecto	Número de personas
	Maya, Lenguas Zapotecas, Mame, y Tzotzil	1 370

Fuente: **INEGI.** ***Yucatán. II Conteo de Población y Vivienda, 2005. Tabulados básicos.***

INEGI. Compendio de información geográfica municipal 2010. Tekantó, Yucatán 2010

	Artesanías	Gastronomía	Música
Cultura popular	Principalmente se confeccionan guayaberas, blusas y huipiles de algodón, también el urdido de hamacas y la elaboración de artículos de cuero.	Los alimentos principales son: Frijol con puerco, chaya con huevo, puchero de gallina, queso relleno, salbutes, panuchos, pipián de venado, papadzules, longaniza, cochinita pibil, joroches, mucbil pollos, pimes y tamales. Dulces: Yuca con miel, calabaza melada, camote con coco, cocoyol en almíbar, mazapán de pepita de calabaza, melcocha, arepas, tejocotes en almíbar y dulce de ciricote. Bebidas: Xtabentún, balché, bebida de anís, pozole con coco, horchata, atole de maíz nuevo y refrescos de frutas de la región.	No disponible.

Fuente: ***www.inafed.gob.mx/wb2/ELOCAL/ELOC_Enciclopedia***

Localidades e Infraestructura para el Transporte

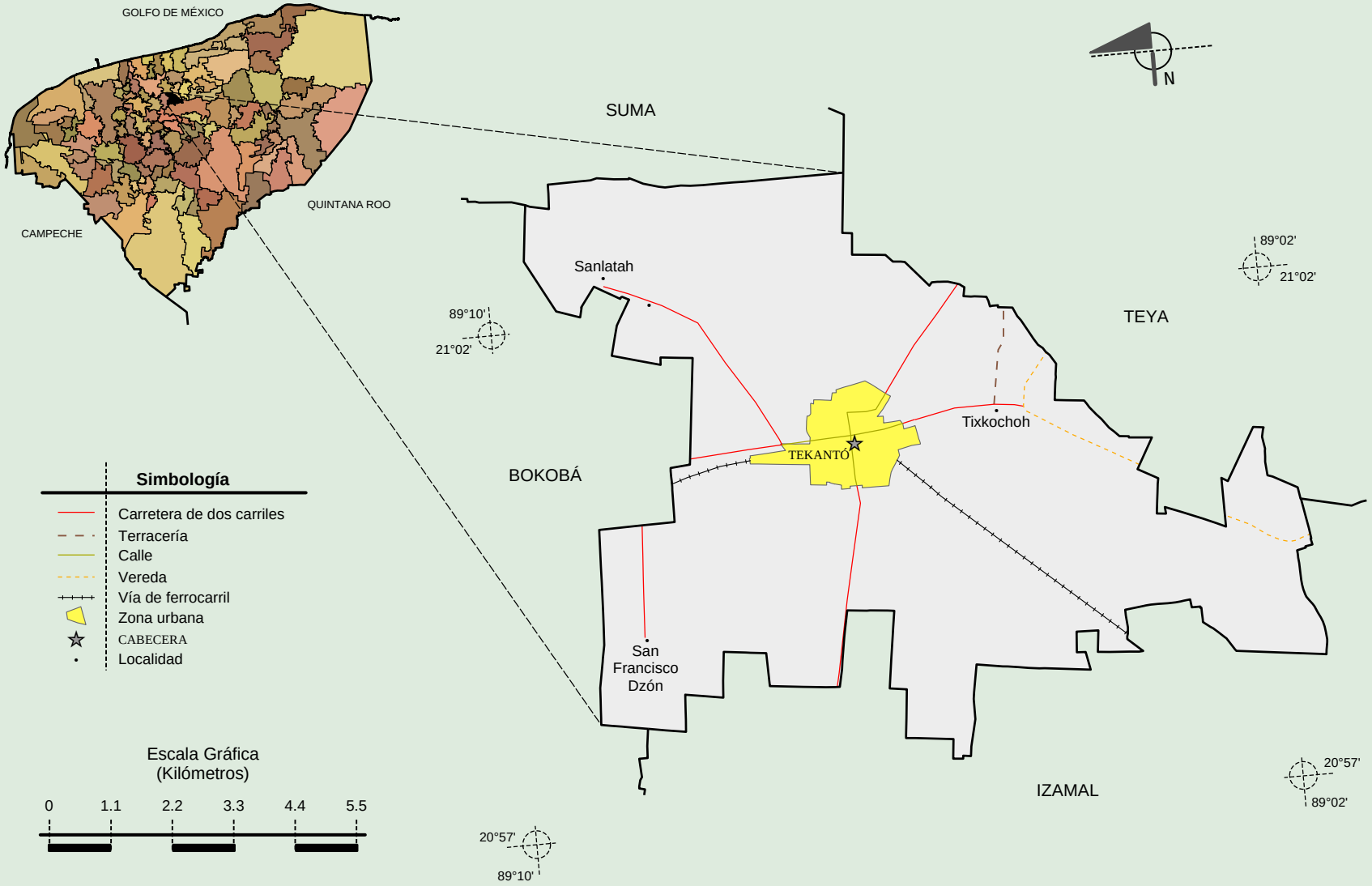

Fuente: INEGI. *Marco Geoestadístico 2010, versión 4.3.*
INEGI. Información Topográfica Digital Escala 1:250 000 serie III.

INEGI. Compendio de información geográfica municipal 2010. Tekantó, Yucatán 2010

Climas

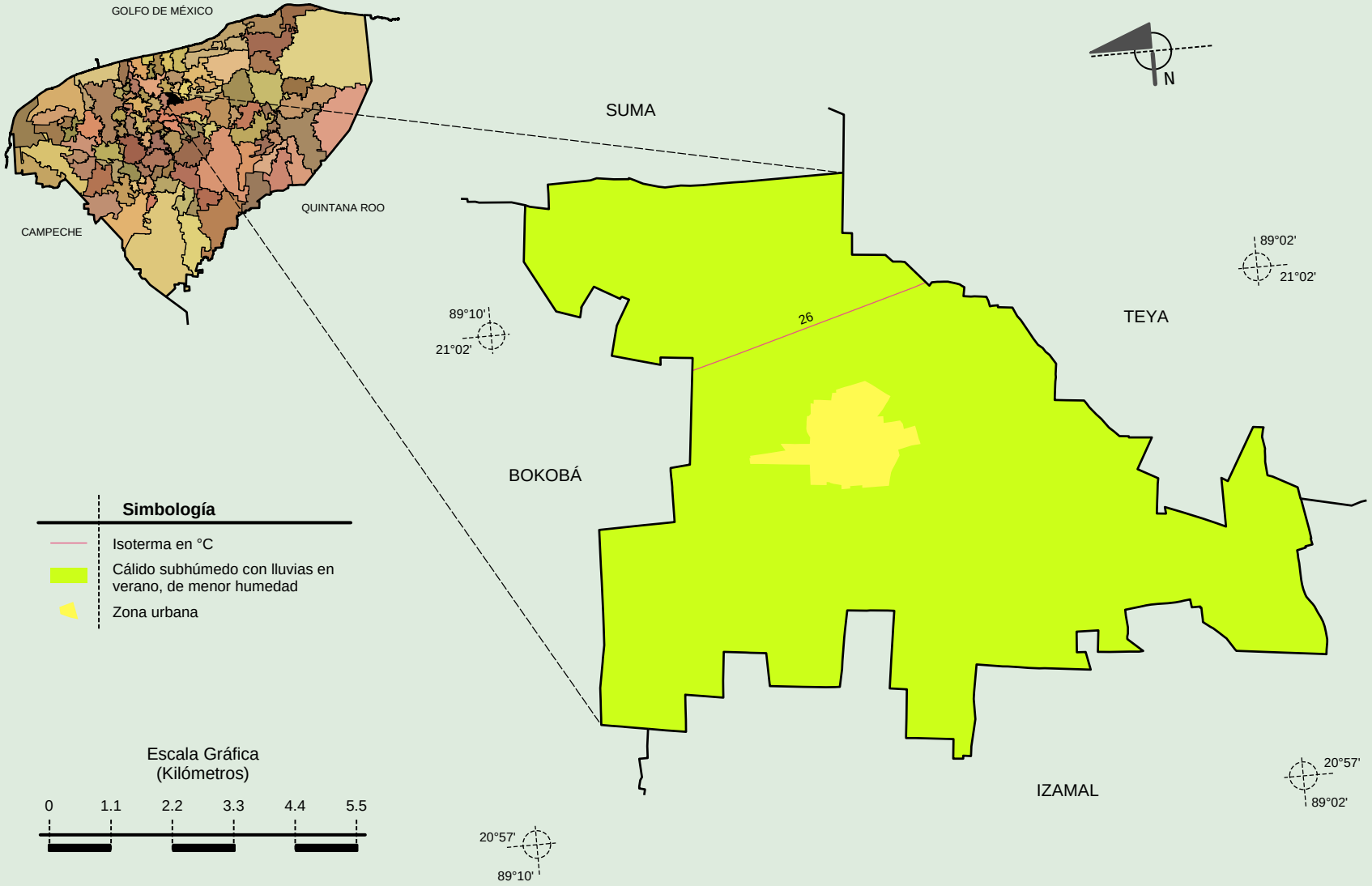

Fuente: INEGI. *Marco Geoestadístico 2010, versión 4.3.*
INEGI. Continuo Nacional del Conjunto de Datos Geográficos de las Cartas de Climas y Temperaturas Medias Anuales, 1:1 000 000, serie I.

INEGI. Compendio de información geográfica municipal 2010. Tekantó, Yucatán 2010

Suelos Dominantes

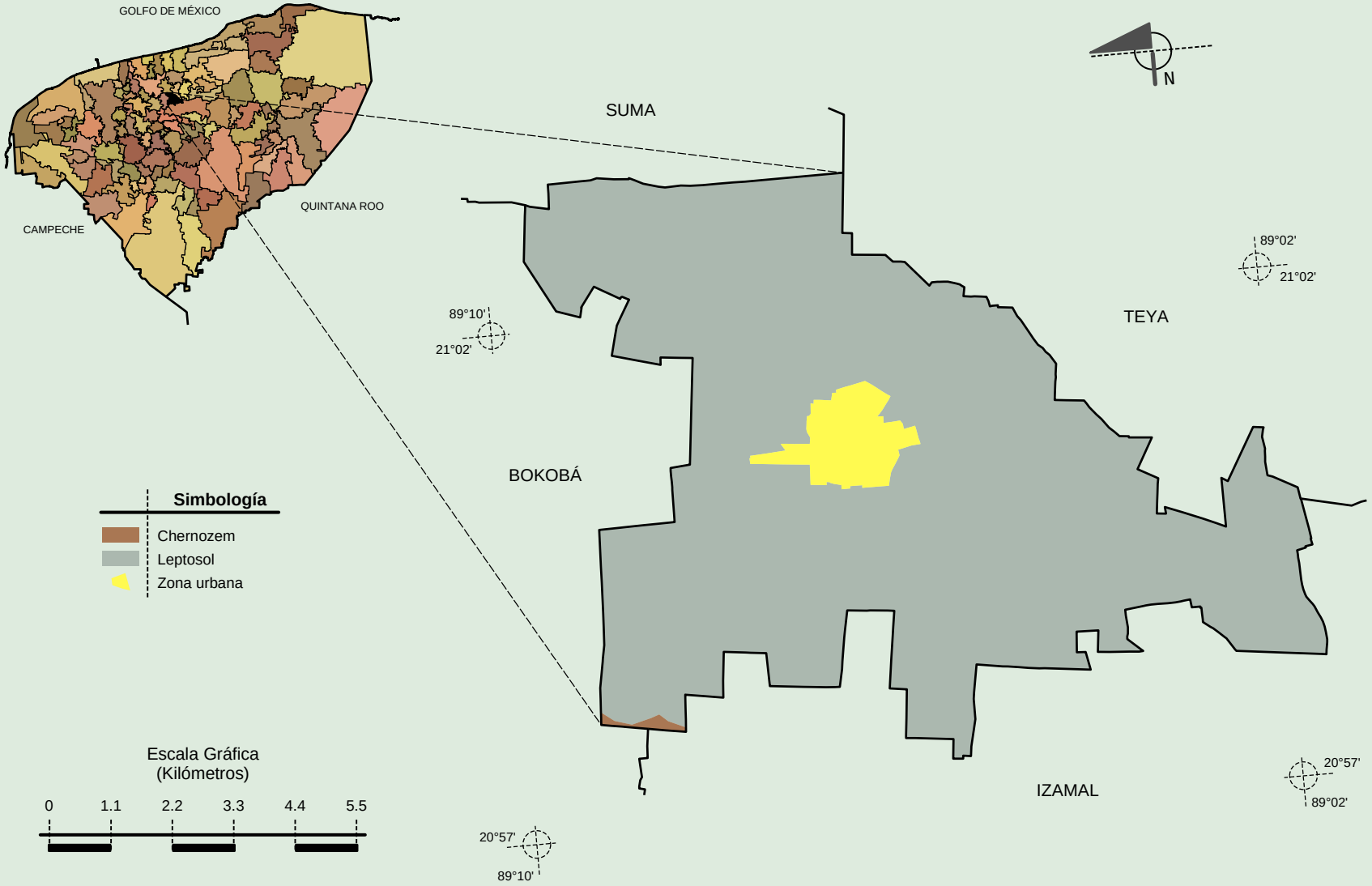

Fuente: INEGI. *Marco Geoestadístico 2010, versión 4.3.*
INEGI. Conjunto de Datos Vectorial Edafológico, Escala 1:250 000, Serie II (Continuo Nacional).

INEGI. Compendio de información geográfica municipal 2010. Tekantó, Yucatán 2010

Uso del Suelo y Vegetación

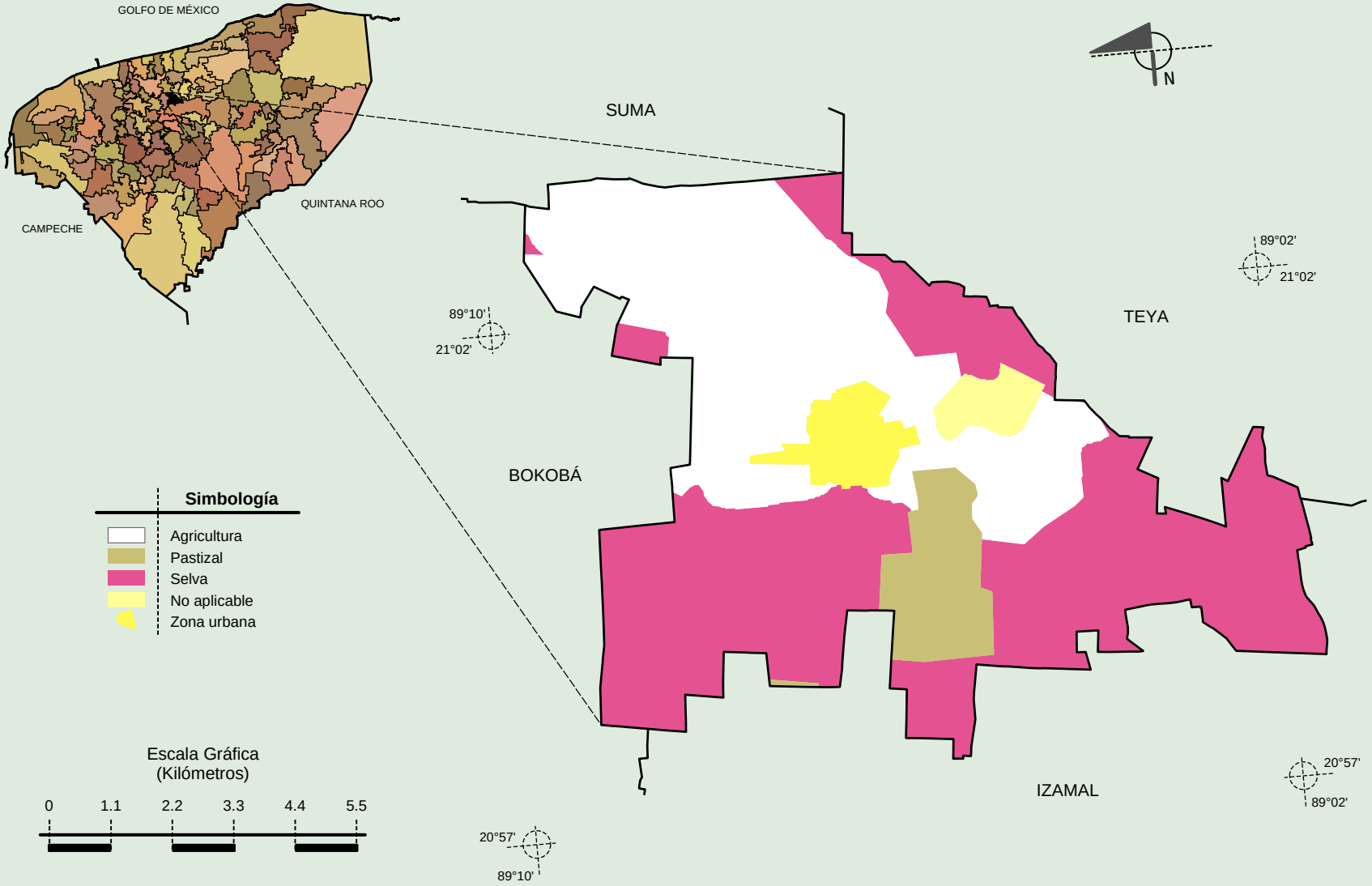

Fuente: INEGI. *Marco Geoestadístico 2010, versión 4.3.*
INEGI. Conjunto de Datos Vectoriales de Uso de Suelo y Vegetación Serie III Escala 1:250 000.

INEGI. Compendio de información geográfica municipal 2010. Tekantó, Yucatán 2010