



# Compendio de información geográfica municipal 2010

Tekit

Yucatán



INSTITUTO NACIONAL  
DE ESTADÍSTICA Y GEOGRAFÍA

**Compendio de información geográfica municipal de los  
Estados Unidos Mexicanos  
Tekit, Yucatán  
clave geoestadística 31080**

Ubicación geográfica	Coordenadas y altitud	Colindancias	Otros datos
	Entre los paralelos 20°29' y 20°40' de latitud norte; los meridianos 89°08' y 89°24' de longitud oeste; altitud entre 0 y 100 m.	Colinda al norte con el municipio de Homún; al este con los municipios de Homún y Mayapán; al sur con los municipios de Mayapán, Chumayel y Mama y al oeste con los municipios de Mama, Tecoh y Homún.	Ocupa el 0.70% de la superficie del estado. Cuenta con 79 localidades y una población total de 9 884 habitantes. <a href="http://mapserver.inegi.org.mx/mgn2k/">http://mapserver.inegi.org.mx/mgn2k/</a> ; resultado del Censo de Población y Vivienda 2010.

Fisiografía	Provincia	Subprovincia	Sistemas de topofomas
	Península de Yucatán (100%)	Carso Yucateco (100%)	Llanura rocosa de transición de piso rocoso o cementado (98.22%) y Llanura rocosa con hondonadas someras de piso rocoso o cementado (1.78%)

Clima	Rango de temperatura	Rango de precipitación	Clima
	24 - 28°C	1 000 – 1 100 mm	Cálido subhúmedo con lluvias en verano, de menor humedad (100%)

Geología	Periodo	Roca	Sitios de interés
	Paleógeno (98.73%)	Sedimentaria: caliza (98.73%)	No disponible

*Nota: el porcentaje faltante corresponde a Zona Urbana con 1.24% y Cuerpos de Agua con 0.03%.*

Edafología	Suelo dominante
	Leptosol (98.73%)

*Nota: el porcentaje faltante corresponde a Zona Urbana con 1.24% y Cuerpos de Agua con 0.03%.*

Hidrografía	Región hidrológica	Cuenca	Subcuenca	Corrientes de agua	Cuerpos de agua
	Yucatán Norte (Yucatán) (100%)	Yucatán (100%)	No aplicable (100%)	No disponible	Perennes (0.03%): Cenote Cumpich

Uso del suelo y vegetación	Uso del suelo	Vegetación
	Agricultura (17.40%), Zona urbana (1.24%) y Pastizal cultivado (0.93%)	Selva (80.40%)

*Nota: el porcentaje faltante corresponde a Cuerpos de Agua con 0.03%.*

Uso potencial de la tierra	Agrícola	Pecuario
	No aptas para la agricultura (100%)	Para el aprovechamiento de la vegetación del pastizal (2.08%) Para el aprovechamiento de la vegetación natural diferente del pastizal (82.73%) No aptas para el aprovechamiento pecuario (15.19%)

Zona urbana	
La zona urbana está creciendo sobre roca sedimentaria del Paleógeno, en llanura; sobre área donde originalmente había suelo denominado Leptosol; tiene clima cálido subhúmedo con lluvias en verano, de menor humedad, y está creciendo sobre terreno previamente ocupado por selva.	

Zonas arqueológicas y monumentos históricos	
El ex convento San Antonio de Padua, construido en el siglo XVI y la capilla de San Cristóbal. Vestigios arqueológicos en Chumula.	

*Fuente: [www.inafed.gob.mx/wb2/ELOCAL/ELOC](http://www.inafed.gob.mx/wb2/ELOCAL/ELOC) Enciclopedia*

Hablantes de lengua indígena	Dialecto	Número de personas
	Maya, Chol, Mame y Mixe.	4 438

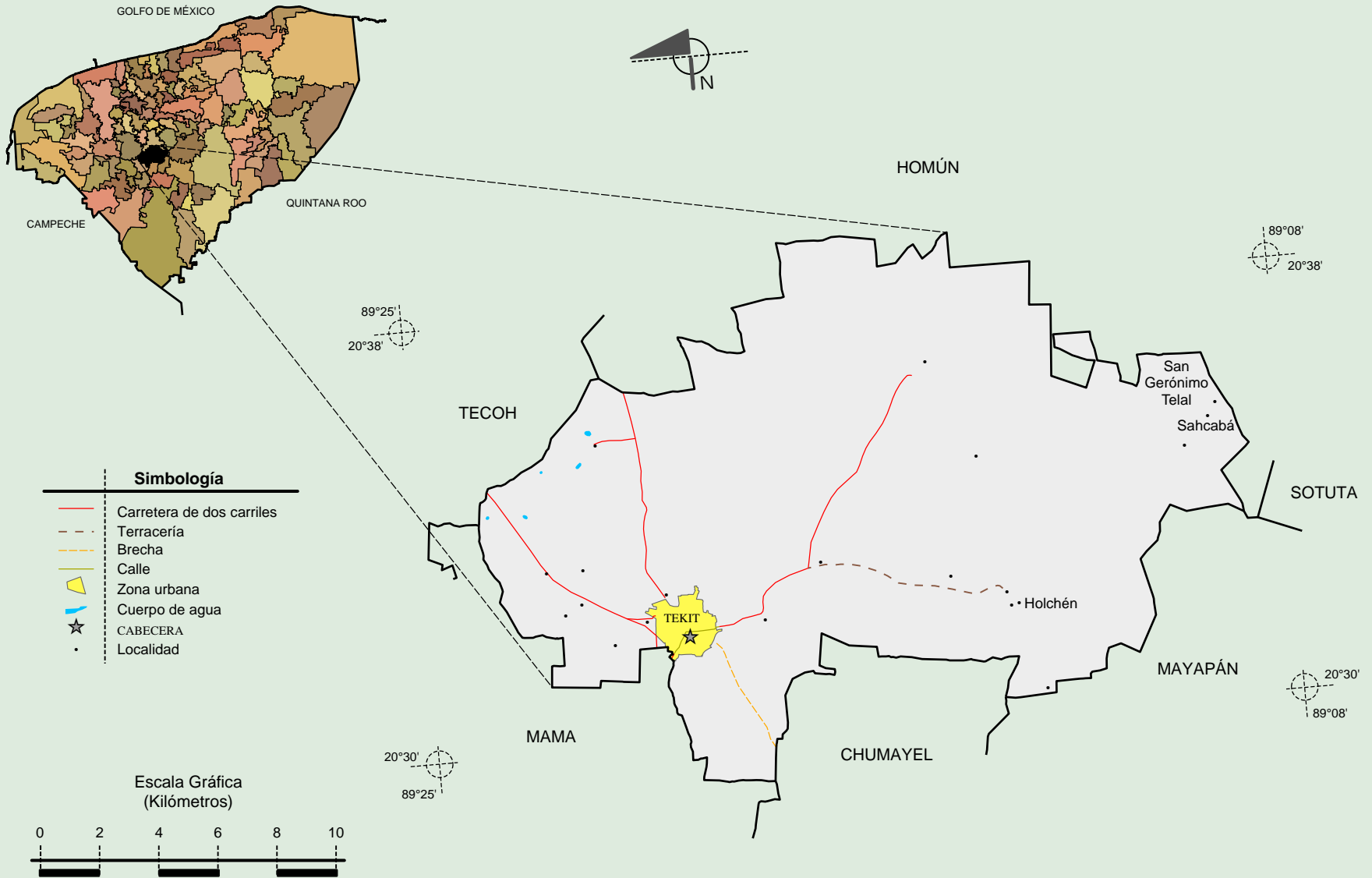
*Fuente: INEGI. Yucatán. II Censo de Población y Vivienda, 2005. Tabulados básicos*

	Artesanías	Gastronomía	Música
<b>Cultura popular</b>	Principalmente se confeccionan guayaberas, blusas y huipiles de algodón, también el urdido de hamacas y la elaboración de artículos de cuero.	Los alimentos principales son: Frijol con puerco, chaya con huevo, puchero de gallina, queso relleno, salbutes, panuchos, pipián de venado, papadzules, longaniza, cochinita pibil, joroques, mucbil pollos, pimes y tamales. Dulces: Yuca con miel, calabaza melada, camote con coco, cocoyol en almíbar, mazapán de pepita de calabaza, melcocha, arepas, tejocotes en almíbar y dulce de ciricote. Bebidas: Xtabentún, balché, bebida de anís, pozole con coco, horchata, atole de maíz nuevo y refrescos de frutas de la región.	No disponible.

Fuente: [www.inafed.gob.mx/wb2/ELOCAL/ELOC](http://www.inafed.gob.mx/wb2/ELOCAL/ELOC) Enciclopedia

# Compendio de información geográfica municipal de los Estados Unidos Mexicanos Tekit, Yucatán

## Localidades e Infraestructura para el Transporte

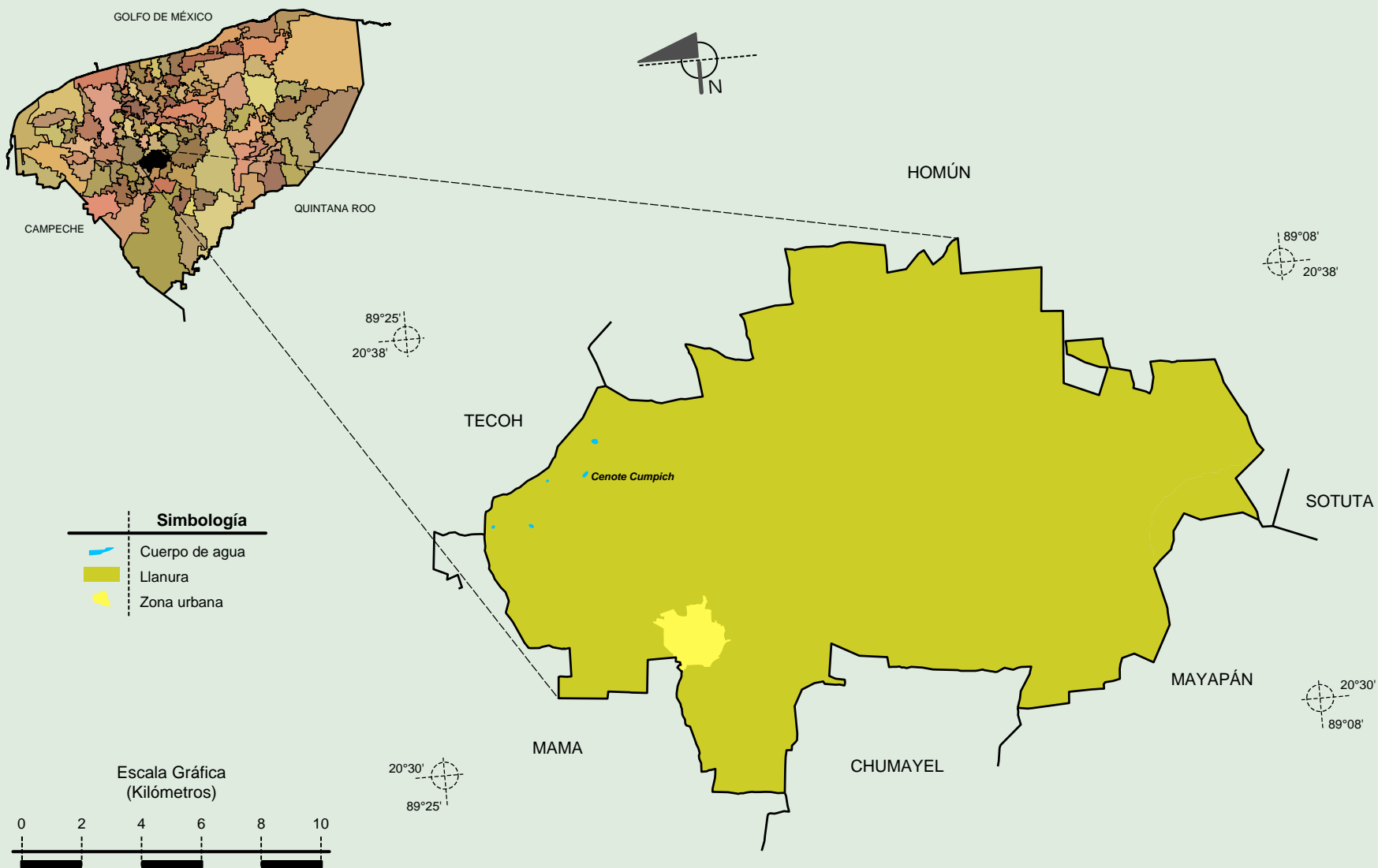


Fuente: INEGI. Marco Geoestadístico 2010, versión 4.3.  
INEGI. Información Topográfica Digital Escala 1:250 000 serie II y serie III.

# Compendio de información geográfica municipal de los Estados Unidos Mexicanos

## Tekit, Yucatán

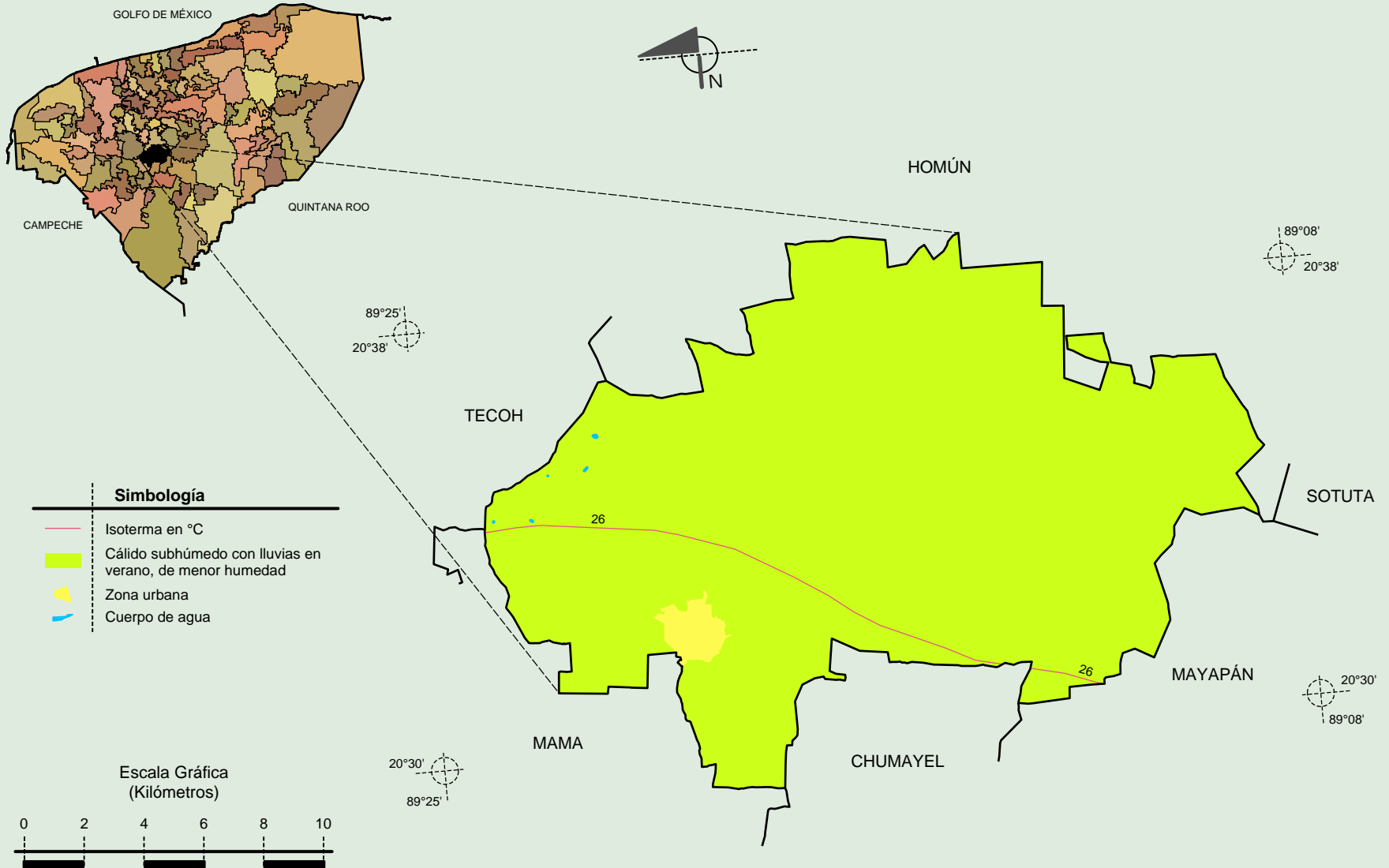
### Relieve



Fuente: INEGI. *Marco Geoestadístico 2010, versión 4.3.*  
INEGI. Información Topográfica Digital Escala 1:250 000 serie II.  
INEGI. Continuo Nacional del Conjunto de Datos Geográficos de la Carta Fisiográfica, 1:1 000 000, serie I.

# Compendio de información geográfica municipal de los Estados Unidos Mexicanos Tekit, Yucatán

## Climas



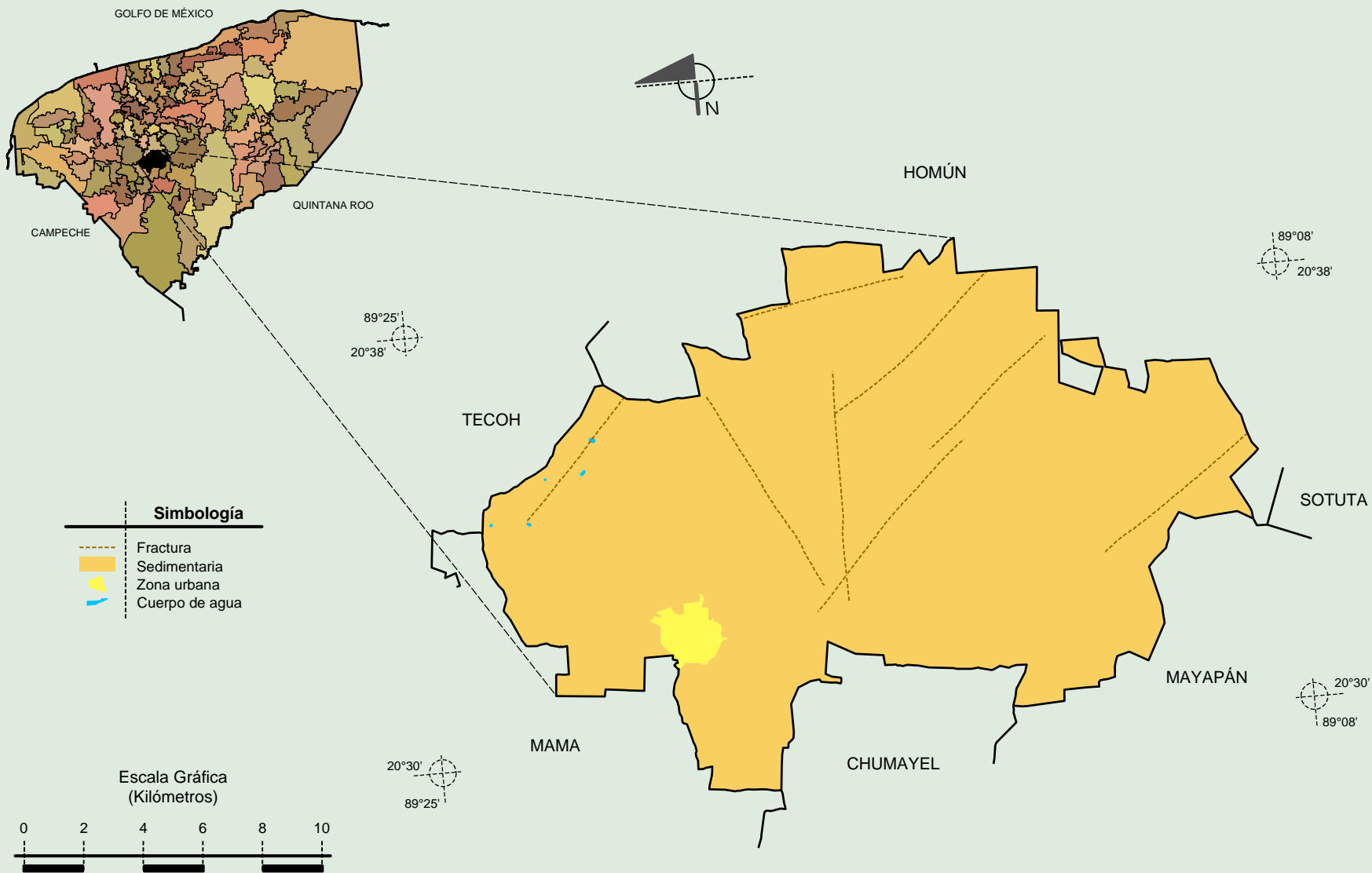
Fuente: INEGI. *Marco Geoestadístico 2010, versión 4.3.*

INEGI. Continuo Nacional del Conjunto de Datos Geográficos de las Cartas de Climas y Temperaturas Medias Anuales, 1:1 000 000, serie I.

INEGI. Información Topográfica Digital Escala 1:250 000 serie II.

Compendio de información geográfica municipal de los Estados Unidos Mexicanos  
Tekit, Yucatán

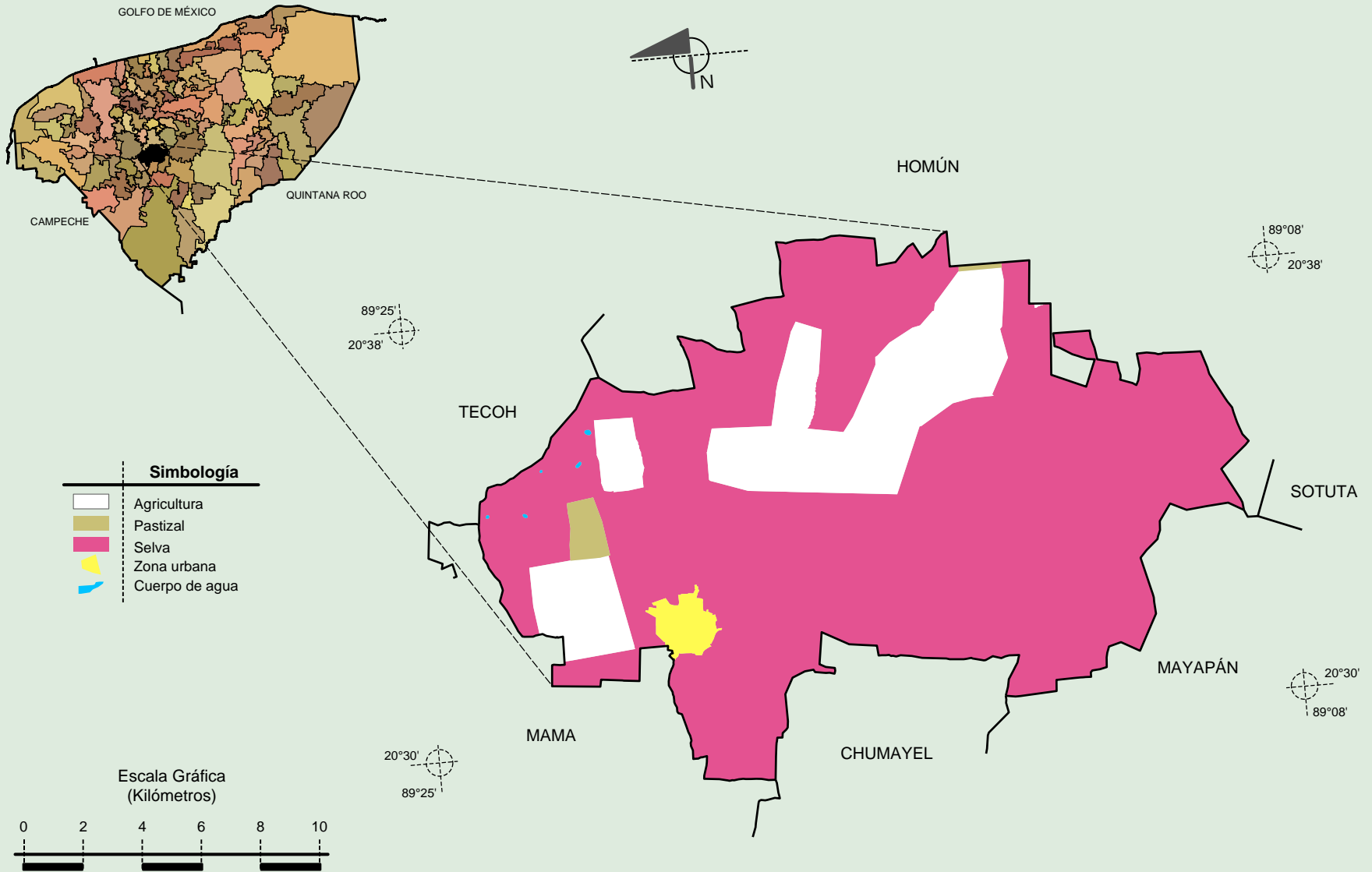
Geología  
(clase de roca)



Fuente: INEGI. *Marco Geoestadístico 2010, versión 4.3.*  
INEGI. Continuo Nacional del Conjunto de Datos Geográficos de la Carta Geológica, 1:250 000, serie I.  
INEGI. Información Topográfica Digital Escala 1:250 000 serie II.

# Compendio de información geográfica municipal de los Estados Unidos Mexicanos Tekit, Yucatán

## Uso del Suelo y Vegetación



Fuente: INEGI. *Marco Geoestadístico 2010, versión 4.3.*  
INEGI. Conjunto de Datos Vectoriales de Uso de Suelo y Vegetación Serie III Escala 1:250 000.  
INEGI. Información Topográfica Digital Escala 1:250 000 serie II.