Instituto Nacional de Estadística y Geografía



Compendio de información geográfica municipal 2010

Temax

Yucatán

INEGI
INSTITUTO NACIONAL
DE ESTADÍSTICA Y GEOGRAFÍA

Compendio de información geográfica municipal de los Estados Unidos Mexicanos
Temax, Yucatán
clave geoestadística 31084

	Coordenadas y altitud	Colindancias	Otros datos
Ubicación geográfica	Entre los paralelos 21°03' y 21°18' de latitud norte; los meridianos 88°41' y 89°02' de longitud oeste; altitud entre 0 y 100 m.	Colinda al norte con los municipios de Dzilam González y Buctzotz; al este con los municipios de Buctzotz, Cenotillo y Tekal de Venegas; al sur con los municipios de Tekal de Venegas, Dzoncauich y Tepakán y al oeste con los municipios de Tepakán, Cansahcab, Dzidzantún y Dzilam González.	Ocupa el 0.85% de la superficie del estado. Cuenta con 90 localidades y una población total de 6 817 habitantes. http://mapserver.inegi.org.mx/mgn2k/; resultado del Censo de Población y Vivienda 2010.

	Provincia	Subprovincia	Sistemas de topoformas
Fisiografía	Península de Yucatán (100%)	Carso Yucateco (100%)	Llanura rocosa de piso rocoso o cementado (100%)

	Rango de temperatura	Rango de precipitación	Clima
Clima	24 - 28°C	700 – 1 100 mm	Cálido subhúmedo con lluvias en verano, de menor humedad (95.89%) y semiseco muy cálido y cálido (4.11%)

	Periodo	Roca	Sitios de interés
Geología	Neógeno (98.78%)	Sedimentaria: caliza (98.78%)	No disponible

Nota: el porcentaje faltante corresponde a Zona Urbana con 1.21% y Cuerpo de Agua con 0.01%.

	Suelo dominante
Edafología	Leptosol (98.78%)

Nota: el porcentaje faltante corresponde a Zona Urbana con 1.21% y Cuerpo de Agua con 0.01%.

INEGI. Compendio de información geográfica municipal 2010. Temax, Yucatán 2010

Hidrografía	Región hidrológica	Cuenca	Subcuenca	Corrientes de agua	Cuerpos de agua
	Yucatán Norte (Yucatán) (100%)	Yucatán (100%)	No aplicable (100%)	No disponible	Perenne (0.01%)

Uso del suelo y vegetación	Uso del suelo	Vegetación
	Pastizal cultivado (49.92%), Agricultura (3.72%) y Zona urbana (1.21%)	Selva (45.14%)

Nota: el porcentaje faltante corresponde a Cuerpo de Agua con 0.01%.

Uso potencial de la tierra	Agrícola	Pecuario
	Para la agricultura manual estacional (65.31%) No apta para la agricultura (34.69%)	Para el aprovechamiento natural del pastizal (0.35%) Para el aprovechamiento de la vegetación natural diferente del pastizal (64.96%) Para el aprovechamiento de la vegetación natural únicamente por el ganado caprino (34.69%)

Zona urbana	La zona urbana está creciendo sobre rocas sedimentarias del Neógeno, en llanuras; sobre áreas donde originalmente había suelo denominado Leptosol; tiene clima cálido subhúmedo con lluvias en verano, de menor humedad, y está creciendo sobre terrenos previamente ocupado por selvas.

Zonas arqueológicas y monumentos históricos	En la cabecera del municipio se encuentran la parroquia y ex convento de San Miguel Arcángel construido en el siglo XVII y las capillas de San José, Santa Bárbara, San Román y la Ermita construidas en el siglo XVIII.

Fuente: ***www.inafed.gob.mx/wb2/ELOCAL/ELOC_Enciclopedia***

Hablantes de lengua indígena	Dialecto	Número de personas
	Maya y mame	1 916

Fuente: **INEGI. Yucatán.** ***II Conteo de Población y Vivienda, 2005. Tabulados básicos***

INEGI. Compendio de información geográfica municipal 2010. Temax, Yucatán 2010

	Artesanías	Gastronomía	Música
Cultura popular	La confección de ropa típica es la principal actividad artesanal de los pobladores del municipio de Temax.	Los principales son: fríjol con puerco, chaya con huevo, puchero de gallina, queso relleno, salbutes, panuchos, pipián de venado, papadzules, longaniza, cochinita pibil, joroches, mucbil pollos, pimes y tamales. Los dulces tradicionales que se elaboran son el de yuca con miel, calabaza melada, camote con coco, cocoyol en almíbar, mazapán de pepita de calabaza, melcocha, arepas, tejocotes en almíbar y dulce de ciricote. Las bebidas típicas del municipio son el xtabentún, balché, bebida de anís, pozole con coco, horchata, atole de maíz nuevo y refrescos de frutas de la región.	No disponible

Fuente: ***www.inafed.gob.mx/wb2/ELOCAL/ELOC_Enciclopedia***

Localidades e Infraestructura para el Transporte

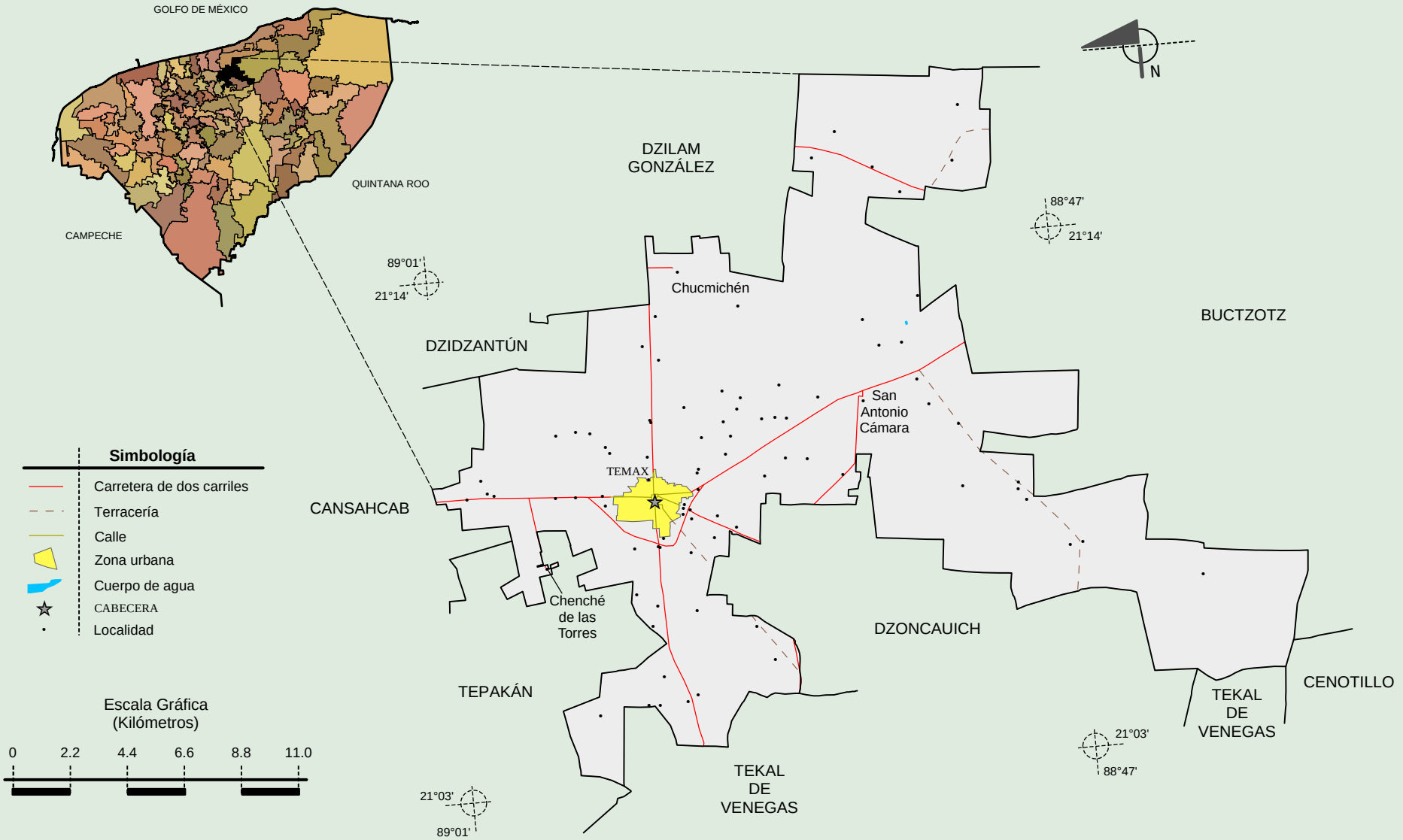

Fuente: INEGI. *Marco Geoestadístico 2010, versión 4.3.*
INEGI. Información Topográfica Digital Escala 1:250 000 serie II y serie III.

INEGI. Compendio de información geográfica municipal 2010. Temax, Yucatán 2010

Compendio de información geográfica municipal de los Estados Unidos Mexicanos
Temax, Yucatán

Relieve

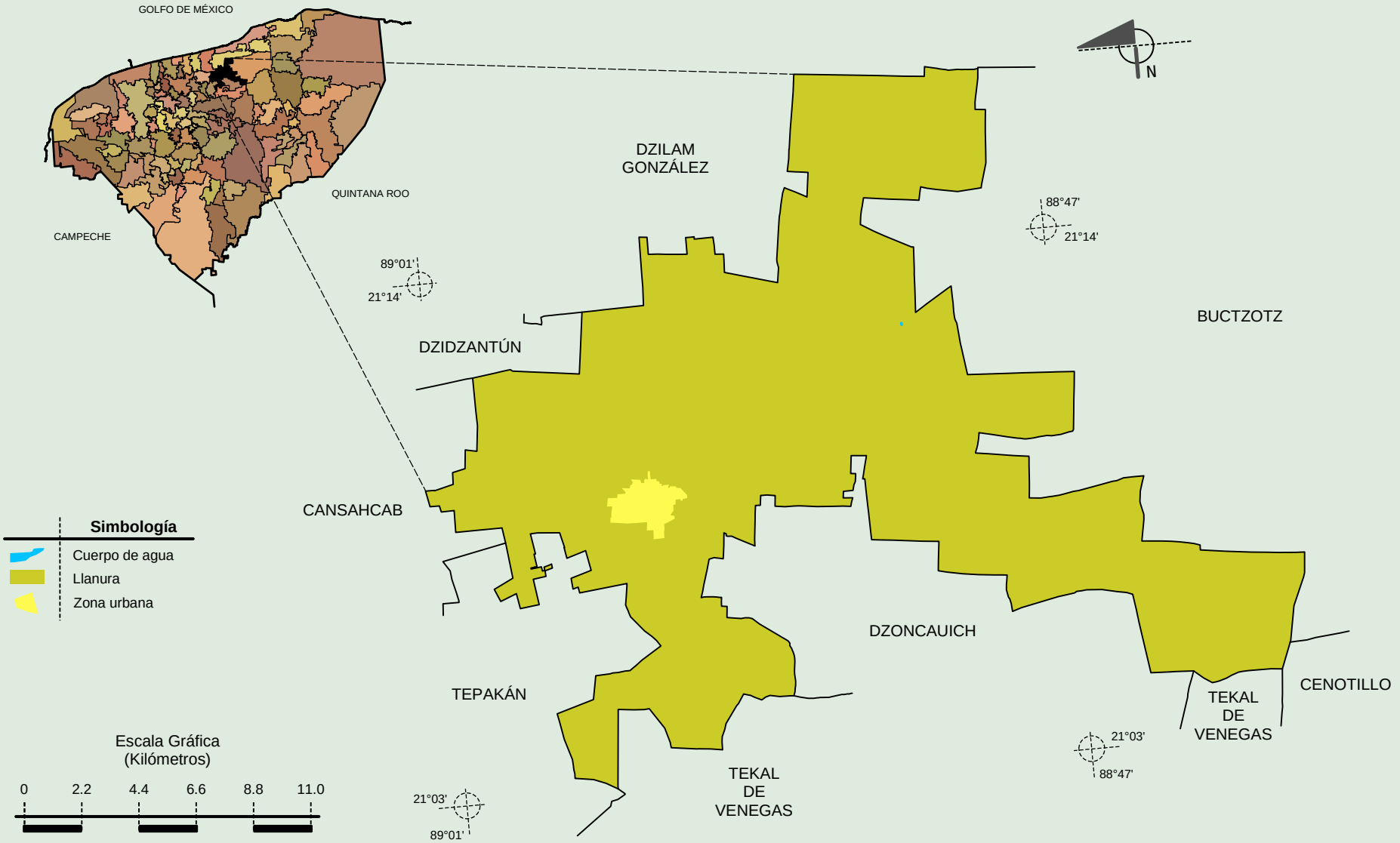

Fuente: INEGI. *Marco Geoestadístico 2010, versión 4.3.*
INEGI. Información Topográfica Digital Escala 1:250 000 serie II.
INEGI. Continuo Nacional del Conjunto de Datos Geográficos de la Carta Fisiográfica, 1:1 000 000, serie I.

INEGI. Compendio de información geográfica municipal 2010. Temax, Yucatán 2010

Climas

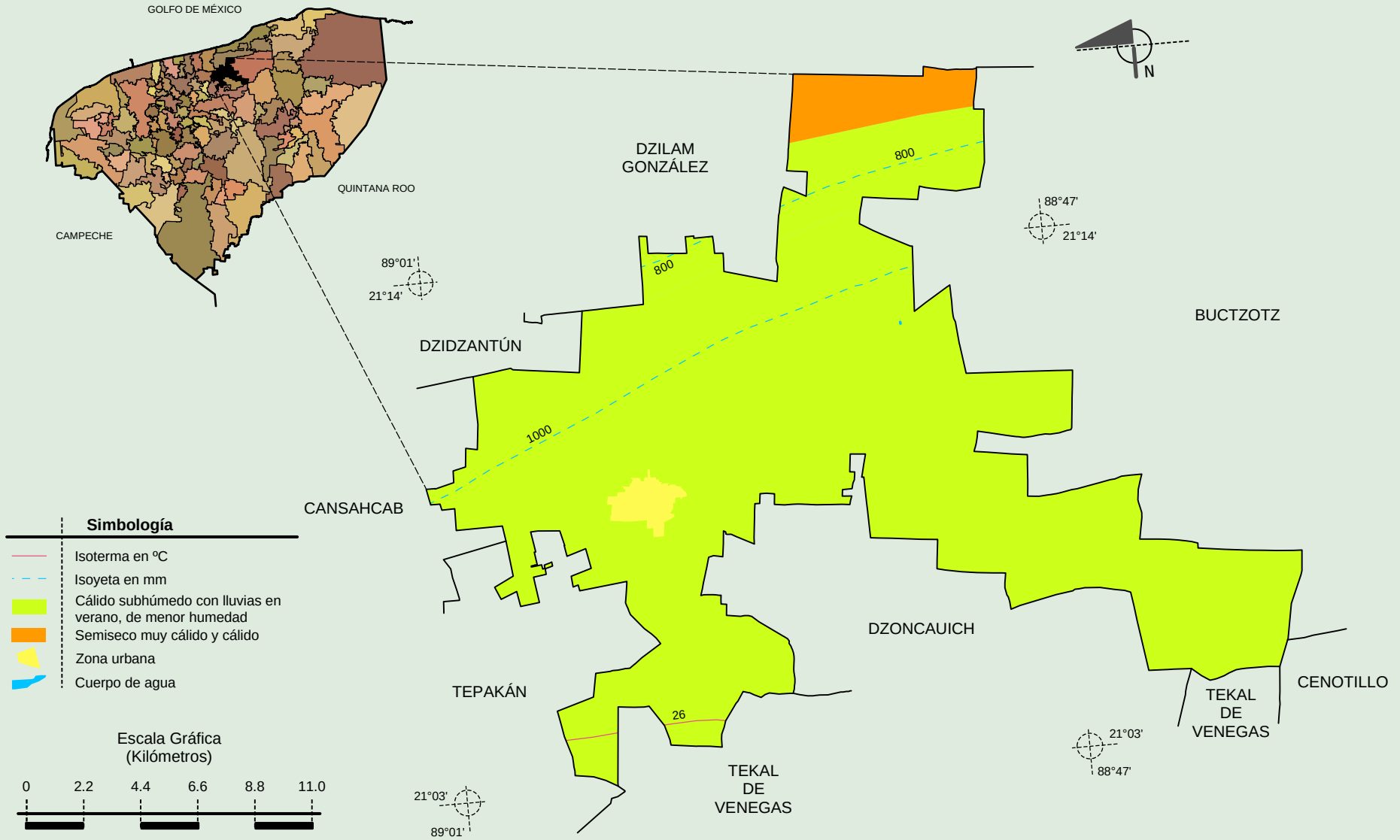

Fuente: INEGI. *Marco Geoestadístico 2010, versión 4.3.*
INEGI. Continuo Nacional del Conjunto de Datos Geográficos de las Cartas de Climas, Precipitación Total Anual y Temperaturas Medias Anuales, 1:1 000 000, serie I.
INEGI. Información Topográfica Digital Escala 1:250 000 serie II.

Compendio de información geográfica municipal de los Estados Unidos Mexicanos
Temax, Yucatán

Geología
(clase de roca)

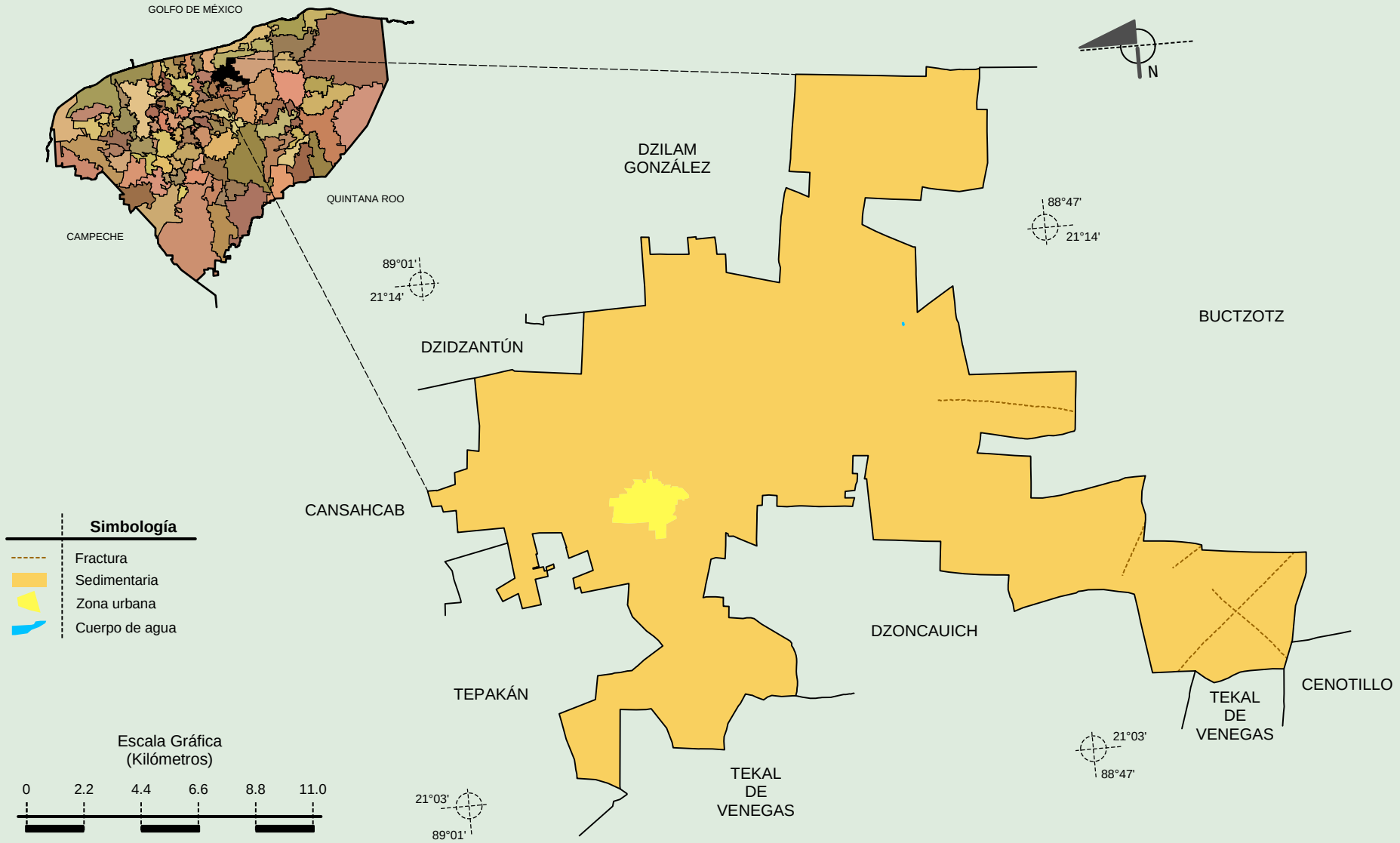

Fuente: INEGI. *Marco Geoestadístico 2010, versión 4.3.*
INEGI. Continuo Nacional del Conjunto de Datos Geográficos de la Carta Geológica 1:250 000, serie I.
INEGI. Información Topográfica Digital Escala 1:250 000 serie II.

INEGI. Compendio de información geográfica municipal 2010. Temax, Yucatán 2010

Uso del Suelo y Vegetación

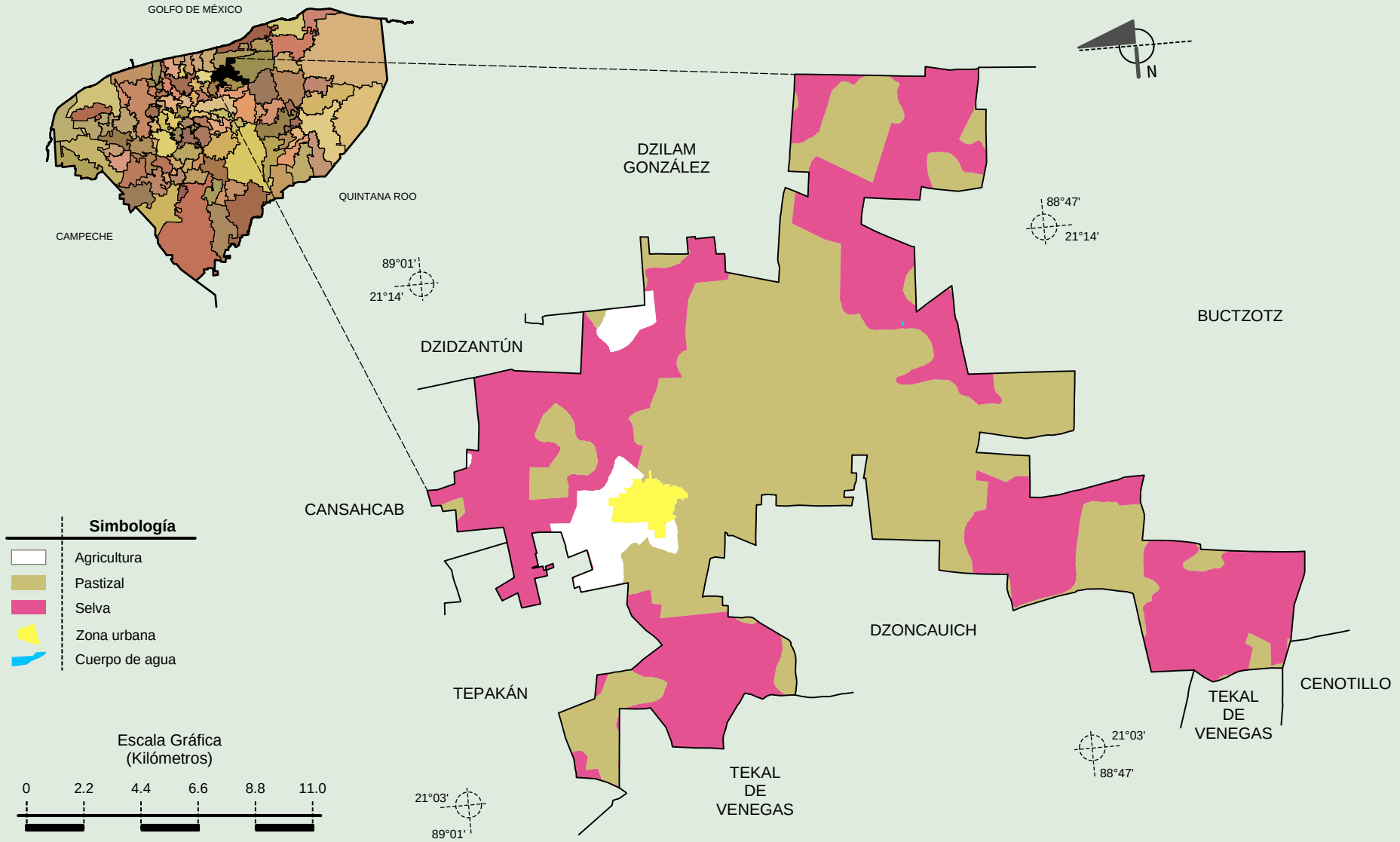

Fuente: INEGI. *Marco Geoestadístico 2010, versión 4.3.*
INEGI. Conjunto de Datos Vectoriales de Uso de Suelo y Vegetación Serie III Escala 1:250 000.
INEGI. Información Topográfica Digital Escala 1:250 000 serie II.

INEGI. Compendio de información geográfica municipal 2010. Temax, Yucatán 2010