



Compendio de información geográfica municipal 2010

Tetiz

Yucatán



**Compendio de información geográfica municipal de los
Estados Unidos Mexicanos
Tetiz, Yucatán
clave geoestadística 31087**

Ubicación geográfica	Coordenadas y altitud	Colindancias	Otros datos
	Entre los paralelos 20°53' y 21°02' de latitud norte; los meridianos 89°52' y 90°15' de longitud oeste; altitud entre 0 y 100 m.	Colinda al norte con el municipio de Hunucmá; al este con los municipios de Hunucmá, Samahil y Kinchil; al sur con el municipio de Kinchil y al oeste con los municipios de Kinchil, Celestún y Hunucmá.	Ocupa el 0.85% de la superficie del estado. Cuenta con 45 localidades y una población total de 4 725 habitantes. http://mapserver.inegi.org.mx/mgn2k/ ; resultado del Censo de Población y Vivienda 2010.

Fisiografía	Provincia	Subprovincia	Sistemas de topofomas
	Península de Yucatán (100%)	Carso Yucateco (100%)	Llanura aluvial costera inundable y salina (66.16%), Llanura rocosa de piso rocoso o cementado (33.74%) y Llanura rocosa de transición de piso rocoso o cementado (0.10%)

Clima	Rango de temperatura	Rango de precipitación	Clima
	24 - 28°C	600 – 800 mm	Seco muy cálido y cálido (100%)

Geología	Periodo	Roca	Sitios de interés
	Neógeno (95.74%) y Cuaternario (3.15%)	Sedimentaria: caliza (95.74%) Suelo: lacustre (3.15%)	No disponible

Nota: el porcentaje faltante corresponde a Zona Urbana con 1.11%.

Edafología	Suelo dominante
	Leptosol (95.83%), Regosol (2.88%) e Histosol (0.17%)

Nota: el porcentaje faltante corresponde a Zona Urbana con 1.11% y NA con 0.01%.

Hidrografía	Región hidrológica	Cuenca	Subcuenca	Corrientes de agua	Cuerpos de agua
	Yucatán Norte (Yucatán) (100%)	Yucatán (100%)	No aplicable (100%)	No disponible	No disponible

Uso del suelo y vegetación	Uso del suelo	Vegetación
	Agricultura (7.96%), Zona urbana (1.11%), Pastizal cultivado (0.34%) y Pastizal inducido (0.21%)	Selva (88.17%), Sabana (1.15%) y Manglar (1.05%)

Nota: el porcentaje faltante corresponde a NA con 0.01%.

Uso potencial de la tierra	Agrícola	Pecuario
	Para la agricultura manual estacional (74.92%) No aptas para la agricultura (25.08%)	Para el aprovechamiento de la vegetación natural diferente del pastizal (74.92%) Para el aprovechamiento de la vegetación natural únicamente por el ganado caprino (7.80%) No aptas para el aprovechamiento pecuario (17.28%)

Zona urbana	
	La zona urbana está creciendo sobre rocas sedimentarias del Neógeno y Cuaternario, en llanura, sobre áreas donde originalmente había suelo denominado Leptosol; tiene clima seco muy cálido y cálido, y está creciendo sobre terrenos previamente ocupado por agricultura.

Zonas arqueológicas y monumentos históricos	
	En la cabecera municipal se encuentra el templo de San Bernardino, que data de la época colonial.

Fuente: www.inafed.gob.mx/wb2/ELOCAL/ELOC_Enciclopedia

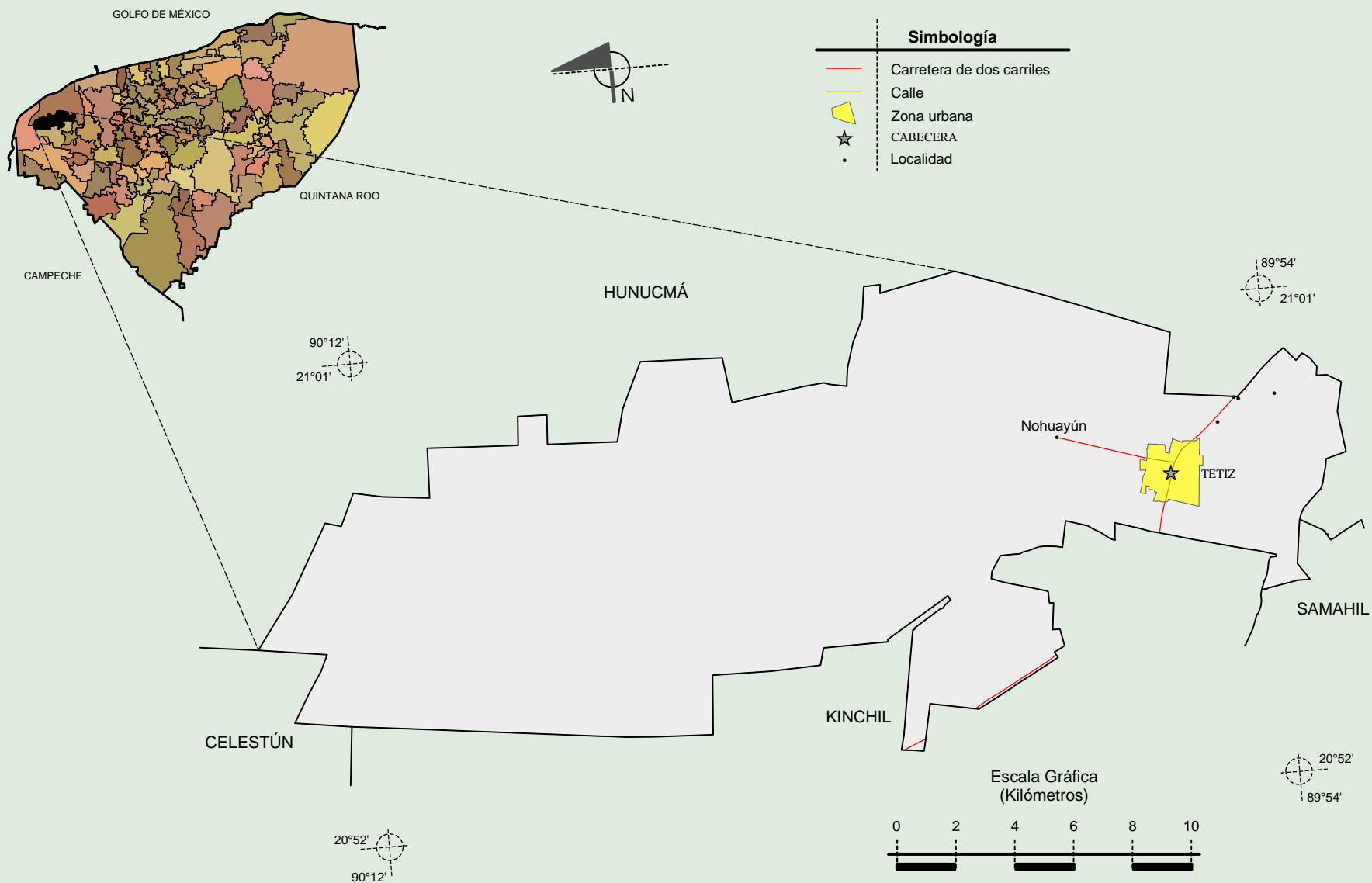
Hablantes de lengua indígena	Dialecto	Número de personas
	Maya, Chontal de Tabasco y Mayo	1 929

Fuente: INEGI. Yucatán. II Censo de Población y Vivienda, 2005. Tabulados básicos

	Artesanías	Gastronomía	Música
Cultura popular	No disponible	<p>Los principales son: frijol con puerco, chaya con huevo, puchero de gallina, queso relleno, salbutes, panuchos, pipián de venado, papadzules, longaniza, cochinita pibil, joroques, mucbil pollos, pimes y tamales. Los dulces tradicionales que se elaboran son el de yuca con miel, calabaza melada, camote con coco, cocoyol en almíbar, mazapán de pepita de calabaza, melcocha, arepas, tejocotes en almíbar y dulce de ciricote. Las bebidas típicas del municipio son el xtabentún, balché, bebida de anís, pozole con coco, horchata, atole de maíz nuevo y refrescos de frutas de la región.</p>	No disponible

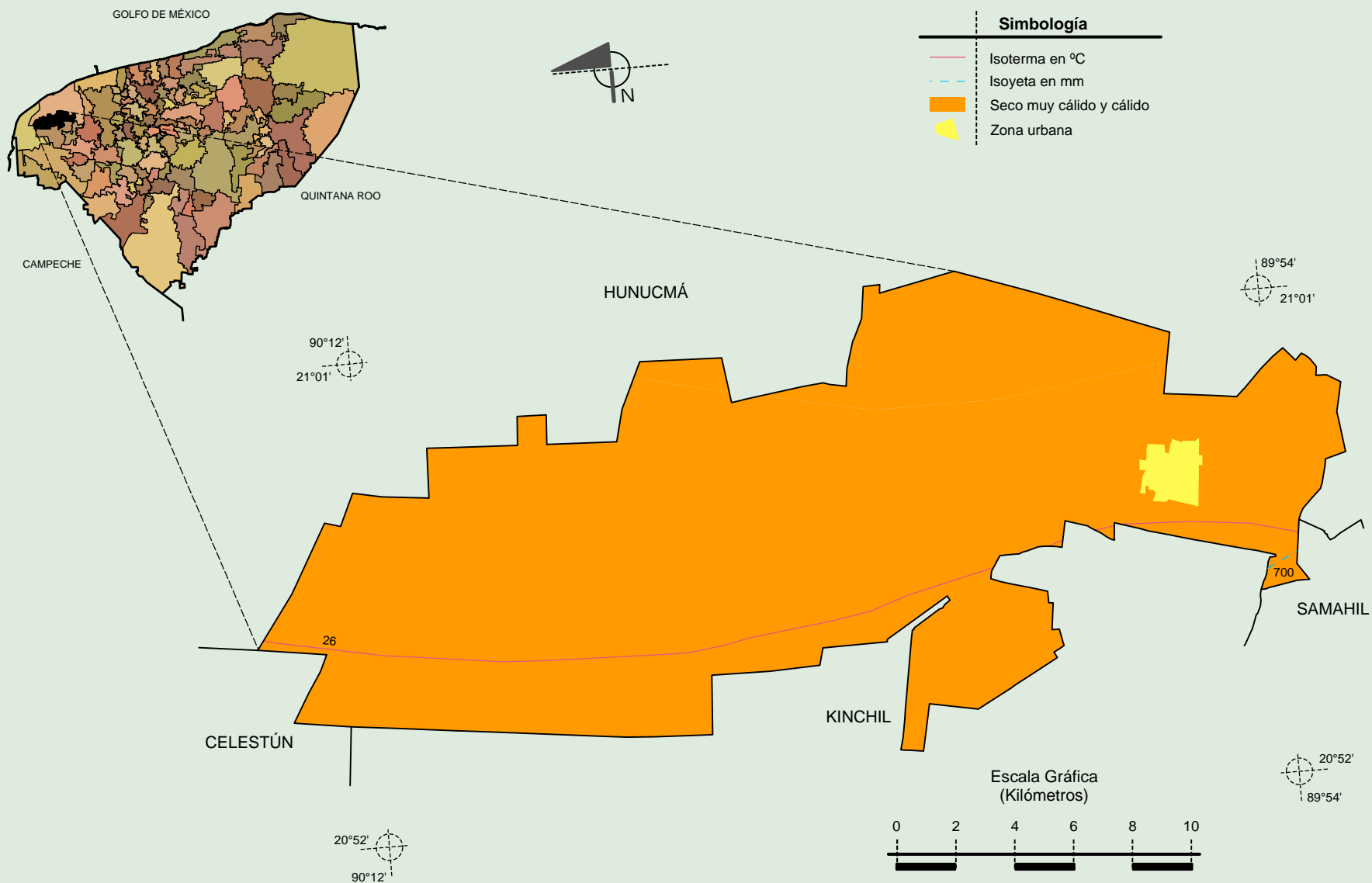
Fuente: www.inafed.gob.mx/wb2/ELOCAL/ELOC Enciclopedia

Localidades e Infraestructura para el Transporte



Compendio de información geográfica municipal de los Estados Unidos Mexicanos Tetiz, Yucatán

Climas

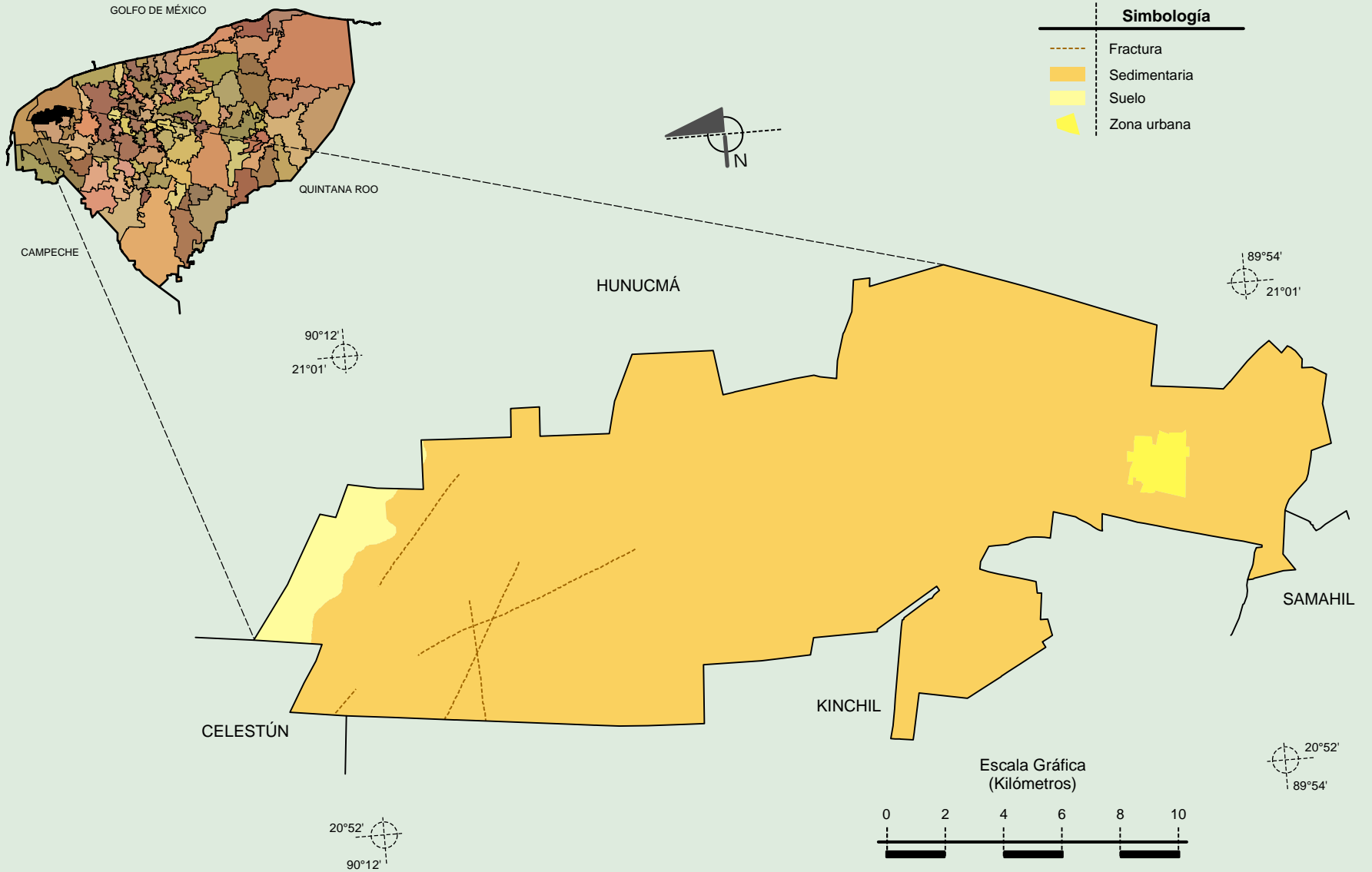


Fuente: INEGI. *Marco Geoestadístico 2010, versión 4.3.*

INEGI. Continuo Nacional del Conjunto de Datos Geográficos de las Cartas de Climas, Precipitación Total Anual y Temperaturas Medias Anuales, 1:1 000 000, serie I.

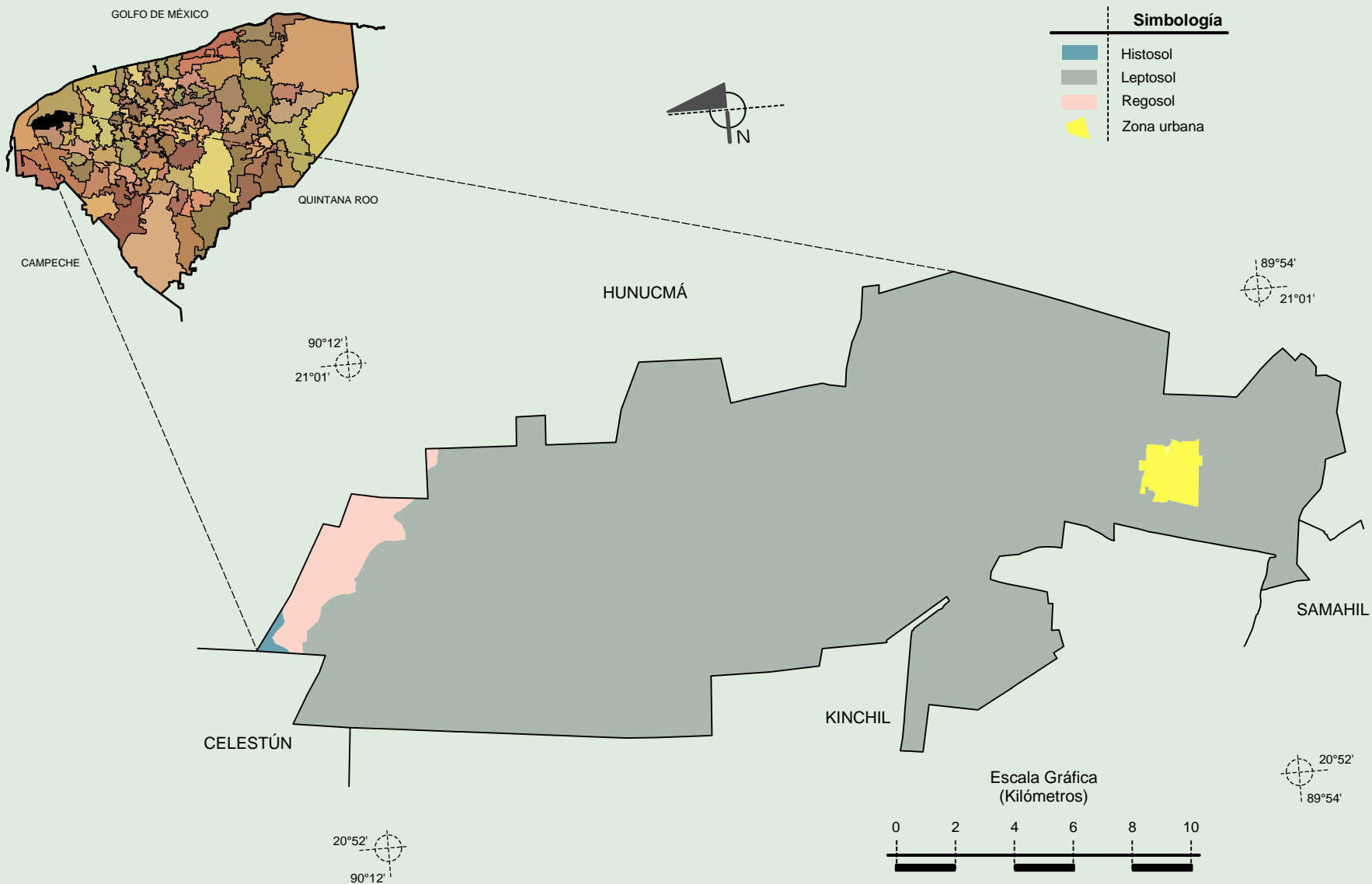
Compendio de información geográfica municipal de los Estados Unidos Mexicanos Tetz, Yucatán

Geología (clase de roca)



Fuente: INEGI. *Marco Geoestadístico 2010, versión 4.3.*
INEGI. Continuo Nacional del Conjunto de Datos Geográficos de la Carta Geológica 1:250 000, serie I.

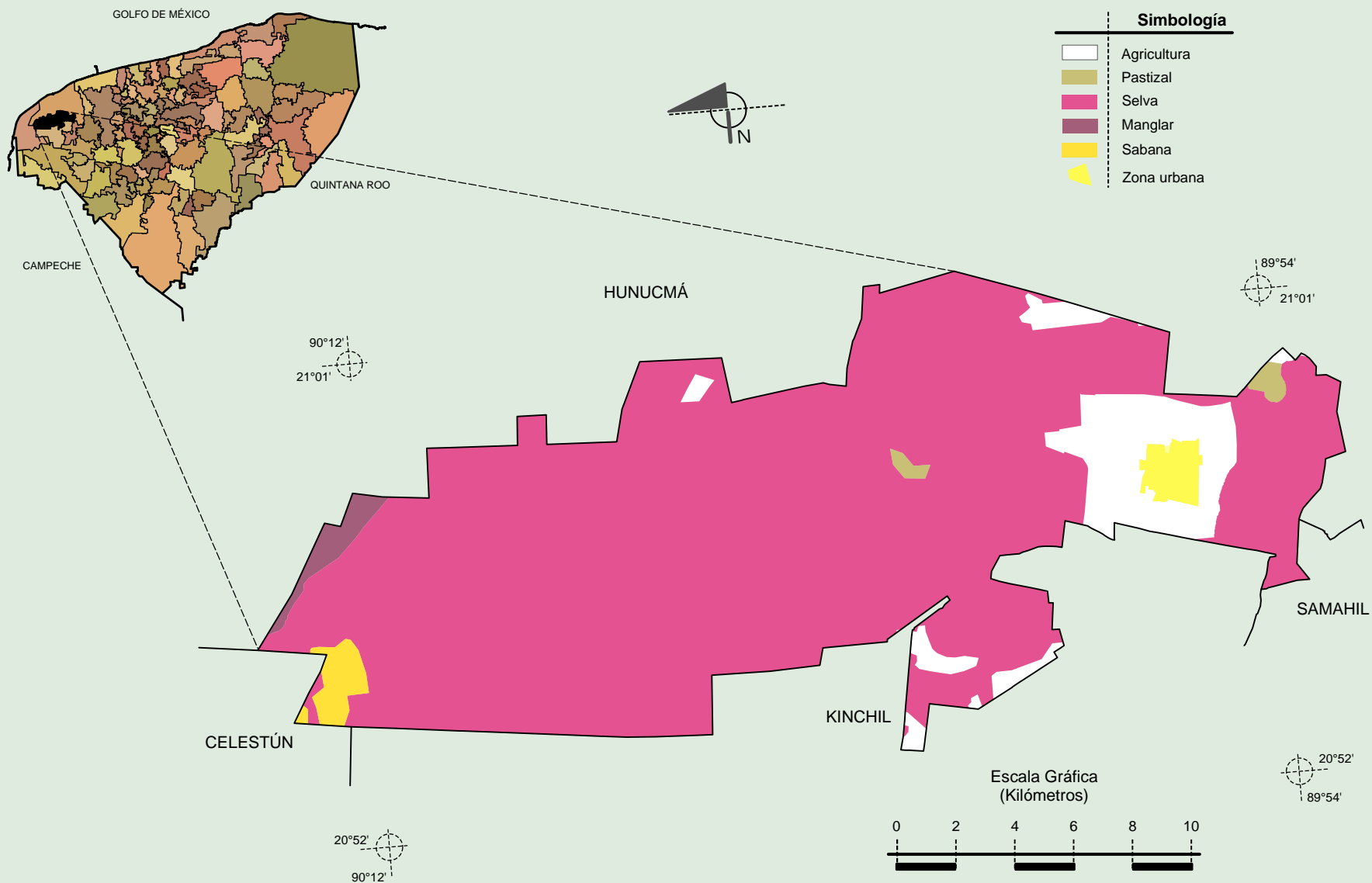
Suelos Dominantes



Fuente: INEGI. Marco Geoestadístico 2010, versión 4.3.
INEGI. Conjunto de Datos Vectorial Edafológico, Escala 1:250 000 Serie II (Continuo Nacional).

Compendio de información geográfica municipal de los Estados Unidos Mexicanos
Tetiz, Yucatán

Uso del Suelo y Vegetación



Fuente: INEGI. Marco Geoestadístico 2010, versión 4.3.
INEGI. Conjunto de Datos Vectoriales de Uso del Suelo y Vegetación Serie III Escala 1:250 000.