Instituto Nacional de Estadística y Geografía



# Compendio de información geográfica municipal 2010

## Tinum

## Yucatán

INEGI
INSTITUTO NACIONAL
DE ESTADÍSTICA Y GEOGRAFÍA

# Compendio de información geográfica municipal de los Estados Unidos Mexicanos
# Tinum, Yucatán
# clave geoestadística 31091

| | Coordenadas y altitud | Colindancias | Otros datos |
|---|---|---|---|
| **Ubicación geográfica** | Entre los paralelos 20°37' y 20°52' de latitud norte; los meridianos 88°20' y 88°42' de longitud oeste; altitud entre 7 y 10 m. | Colinda al norte con los municipios de Dzitás y Uayma; al este con el municipio de Uayma; al sur con los municipios de Uayma, Kaua, Chankom y Yaxcabá y al oeste con los municipios de Yaxcabá y Dzitás. | Ocupa el 1.18% de la superficie del estado. Cuenta con 59 localidades y una población total de 11 421 habitantes. http://mapserver.inegi.org.mx/mgn2k/; resultado del Censo de Población y Vivienda 2010. |

| | Provincia | Subprovincia | Sistemas de topoformas |
|---|---|---|---|
| **Fisiografía** | Península de Yucatán (100%) | Carso Yucateco (100%) | Llanura rocosa con hondonadas someras de piso rocoso o cementado (52.11%) y Llanura rocosa con hondonadas de piso rocoso o cementado (47.89%) |

| | Rango de temperatura | Rango de precipitación | Clima |
|---|---|---|---|
| **Clima** | 24 - 28°C | 1 100 – 1 200 mm | Cálido subhúmedo con lluvias en verano, de humedad media (98.60%) y cálido subhúmedo con lluvias en verano, de menor humedad (1.40%) |

| | Periodo | Roca | Sitios de interés |
|---|---|---|---|
| **Geología** | Paleógeno (67.07%) y Neógeno (32.10%) | Sedimentaria: caliza (99.17%) | No disponible |

***Nota: el porcentaje faltante corresponde a Zonas Urbanas con 0.82% y Cuerpo de Agua con 0.01%.***

| | Suelo dominante |
|---|---|
| **Edafología** | Leptosol (64.56%), Luvisol (28.49%), Phaeozem (6.02%) y No aplicable (0.10%) |

***Nota: el porcentaje faltante corresponde a Zonas Urbanas con 0.82% y Cuerpo de Agua con 0.01%.***

INEGI. Compendio de información geográfica municipal 2010. Tinum, Yucatán. 2010

| | | | | | |
|---|---|---|---|---|---|
| **Hidrografía** | Región hidrológica | Cuenca | Subcuenca | Corrientes de agua | Cuerpos de agua |
| | Yucatán Norte (Yucatán) (100%) | Yucatán (100%) | No aplicable (100%) | No disponible | Perennes (0.01%): Cenote Sagrado |

| | | |
|---|---|---|
| **Uso del suelo y vegetación** | Uso del suelo | Vegetación |
| | Agricultura (3.55%), Pastizal cultivado (1.03%) y Zonas urbanas (0.82%) | Selva (94.49%) |

***Nota: el porcentaje faltante corresponde a Cuerpo de Agua con 0.01% y NA con 0.10%.***

| | | |
|---|---|---|
| **Uso potencial de la tierra** | Agrícola | Pecuario |
| | Para la agricultura manual estacional (36.34%)<br>No aptas para la agricultura (63.66%) | Para el aprovechamiento de la vegetación del pastizal (2.19%)<br>Para el aprovechamiento de la vegetación natural diferente del pastizal (93.15%)<br>No aptas para el aprovechamiento pecuario (4.66%) |

| | |
|---|---|
| **Zona urbana** | Las zonas urbanas están creciendo sobre rocas sedimentarias del Paleógeno y Neógeno, en llanura; sobre área donde originalmente habían suelos denominados Leptosol y Luvisol; tienen clima cálido subhúmedo con lluvias en verano, de humedad media, y están creciendo sobre terreno previamente ocupado por selva y agricultura. |

| | |
|---|---|
| **Zonas arqueológicas y monumentos históricos** | Iglesia de San Antonio de Padua, capilla de Jesús, templo de la Concepción.<br>Zonas arqueológicas: Chichén Itzá, San Juan Holtún, Tikincab, San Francisco Semé, Joya de Erik Thompson, Canahum, Halacal, Xnabá, Dzibiac, Bacancú, La Venta y Pisté. |

***Fuente: www.inafed.gob.mx/wb2/ELOCAL/ELOC_Enciclopedia***

| | | |
|---|---|---|
| **Hablantes de lengua indígena** | Dialecto | Número de personas |
| | Maya y Mame | 6 545 |

***Fuente:*** **INEGI.** ***Yucatán. II Conteo de Población y Vivienda, 2005. Tabulados básicos***

**INEGI. Compendio de información geográfica municipal 2010. Tinum, Yucatán. 2010**

| | Artesanías | Gastronomía | Música |
|---|---|---|---|
| **Cultura popular** | El urdido de hamacas y el tallado de piedra. | Los principales alimentos son: Frijol con puerco, chaya con huevo, puchero de gallina, queso relleno, salbutes, panuchos, pipián de venado, papadzules, longaniza, cochinita pibil, joroches, mucbil pollos, pimes y tamales. Dulces: Yuca con miel, calabaza melada, camote con coco, cocoyol en almíbar, mazapán de pepita de calabaza, melcocha, arepas, tejocotes en almíbar y dulce de ciricote. Bebidas: Xtabentún, balché, bebida de anís, pozole con coco, horchata, atole de maíz nuevo y refrescos de frutas de la región. | No disponible. |

***Fuente: www.inafed.gob.mx/wb2/ELOCAL/ELOC_Enciclopedia***

## Localidades e Infraestructura para el Transporte

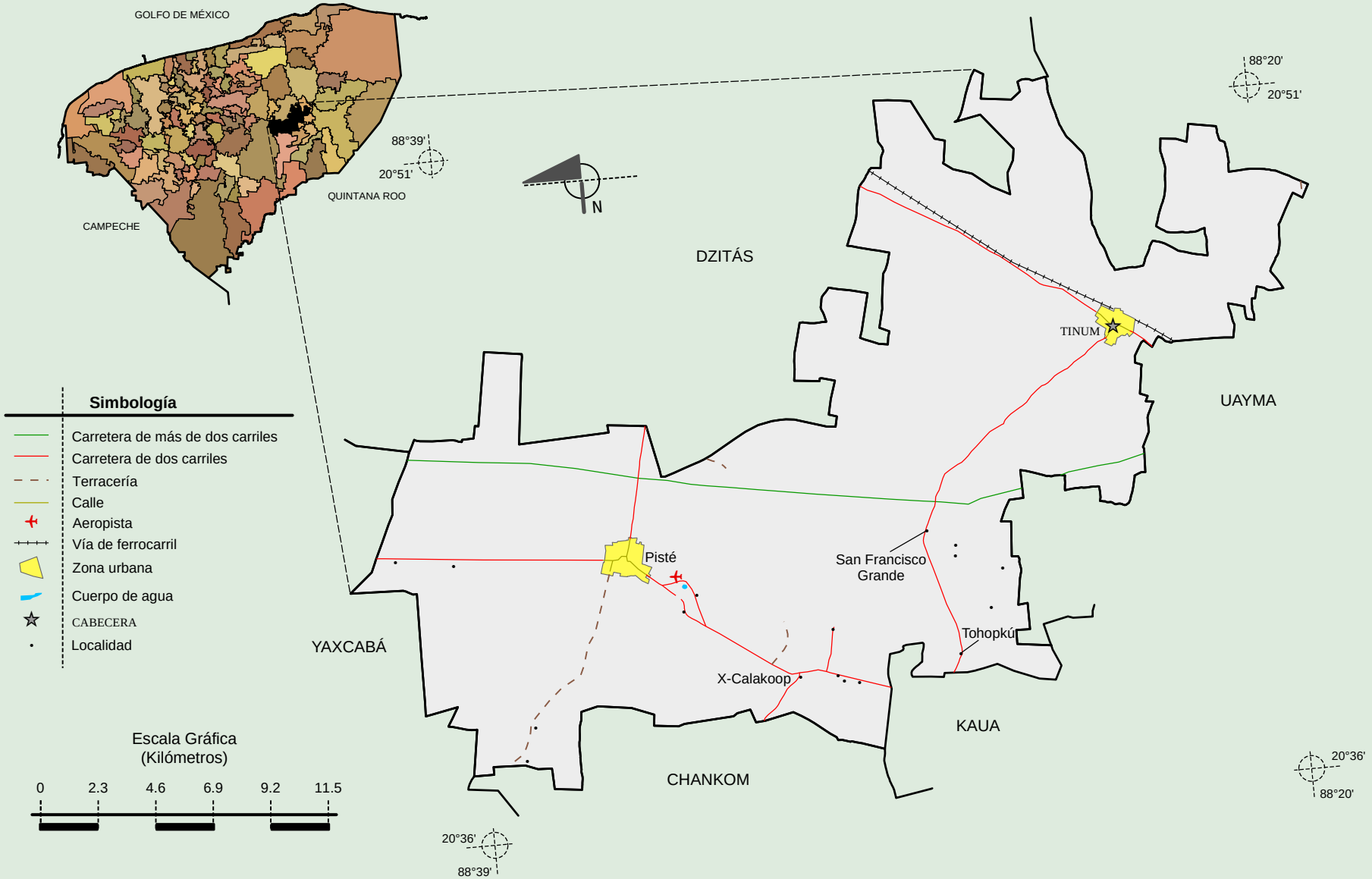


Fuente: INEGI. *Marco Geoestadístico 2010, versión 4.3.*
INEGI. Información Topográfica Digital Escala 1:250 000 serie II y serie III.

INEGI. Compendio de información geográfica municipal 2010. Tinum, Yucatán. 2010

## Relieve

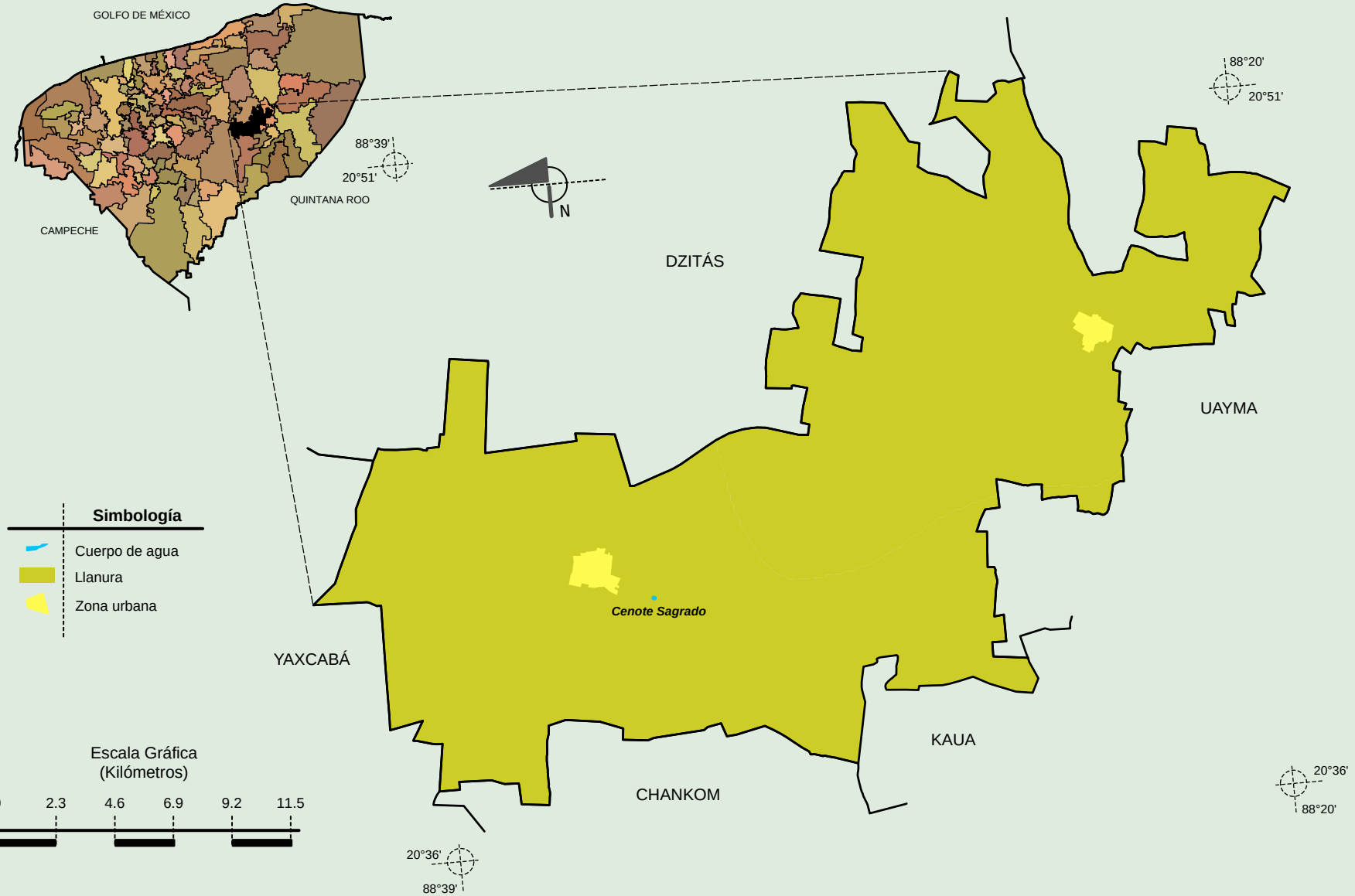


Fuente: INEGI. *Marco Geoestadístico 2010, versión 4.3.*
INEGI. Información Topográfica Digital Escala 1:250 000 serie II.
INEGI. Continuo Nacional del Conjunto de Datos Geográficos de la Carta Fisiográfica, 1:1 000 000, serie I.

INEGI. Compendio de información geográfica municipal 2010. Tinum, Yucatán. 2010

## Climas

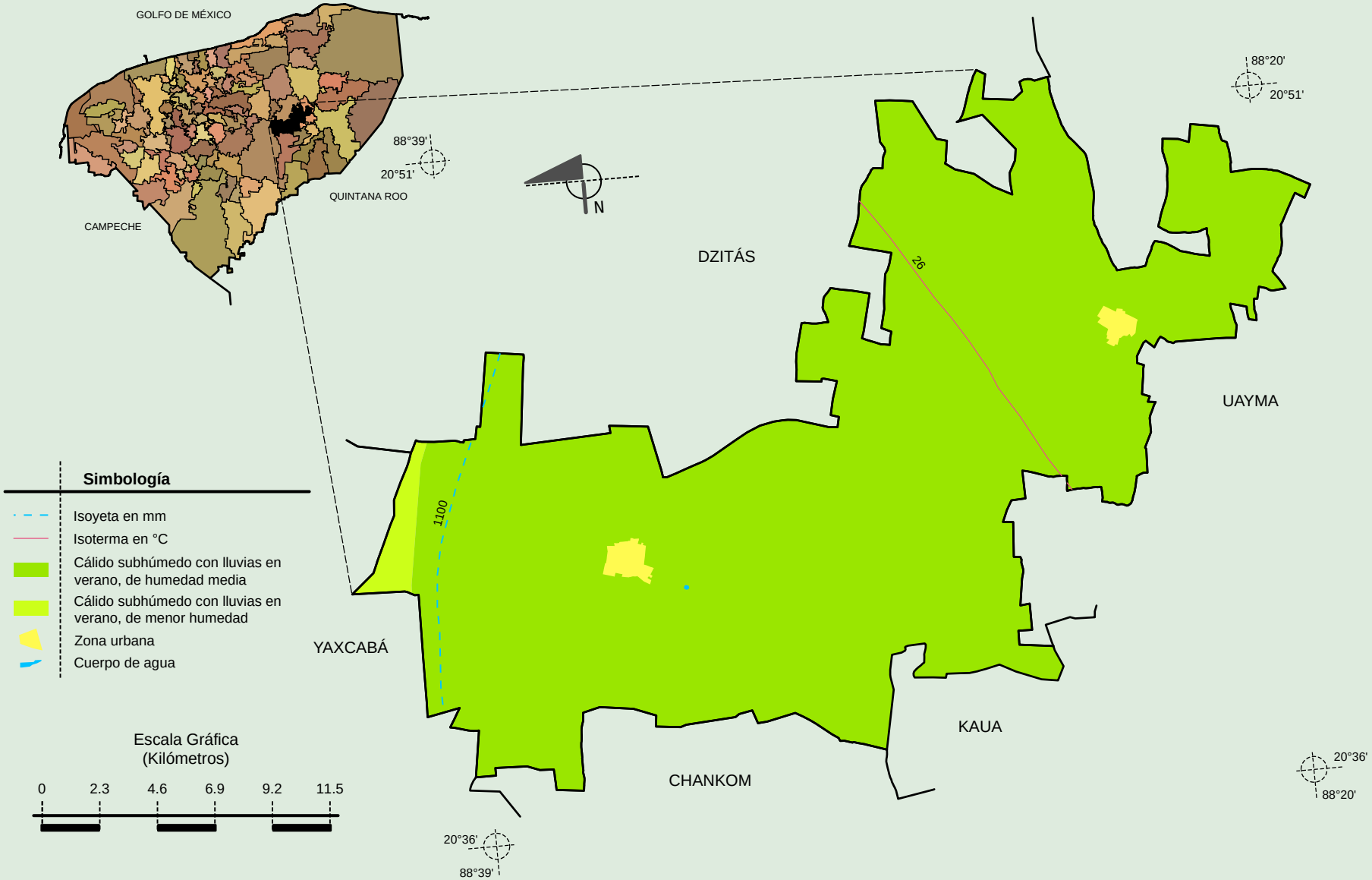


Fuente: INEGI. *Marco Geoestadístico 2010, versión 4.3.*
INEGI. Continuo Nacional del Conjunto de Datos Geográficos de las Cartas de Climas, Precipitación Total Anual y Temperaturas Medias Anuales, 1:1 000 000, serie I.
INEGI. Información Topográfica Digital Escala 1:250 000 serie II.

INEGI. Compendio de información geográfica municipal 2010. Tinum, Yucatán. 2010

## Geología
## (clase de roca)

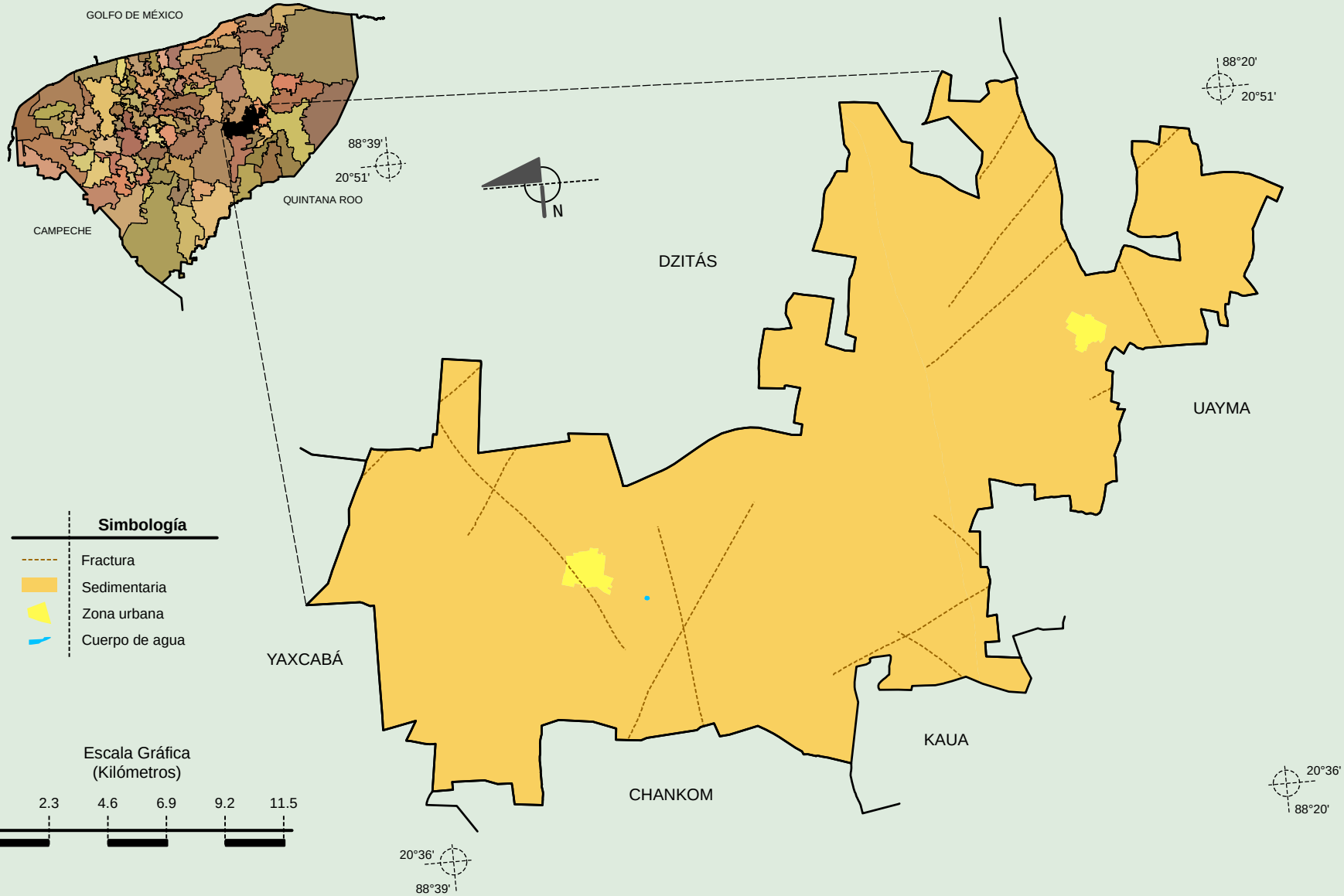


Fuente: INEGI. *Marco Geoestadístico 2010, versión 4.3.*
INEGI. Continuo Nacional del Conjunto de Datos Geográficos de la Carta Geológica, 1:250 000, serie I.
INEGI. Información Topográfica Digital Escala 1:250 000 serie II.

INEGI. Compendio de información geográfica municipal 2010. Tinum, Yucatán. 2010

## Suelos Dominantes

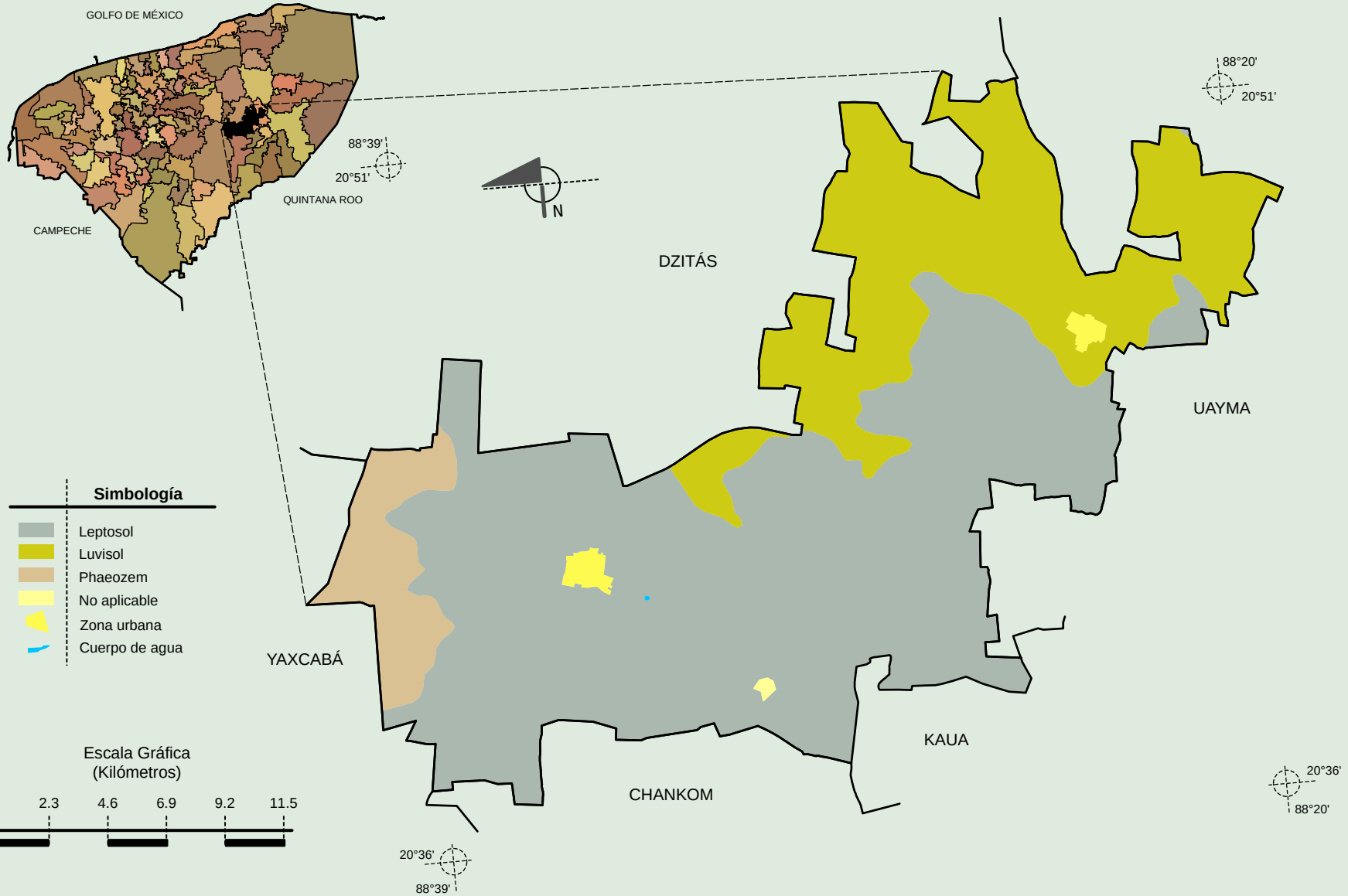


Fuente: INEGI. *Marco Geoestadístico 2010, versión 4.3.*
INEGI. Conjunto de Datos Vectorial Edafológico, Escala 1:250 000, Serie II (Continuo Nacional).
INEGI. Información Topográfica Digital Escala 1:250 000 serie II.

INEGI. Compendio de información geográfica municipal 2010. Tinum, Yucatán. 2010

## Uso del Suelo y Vegetación

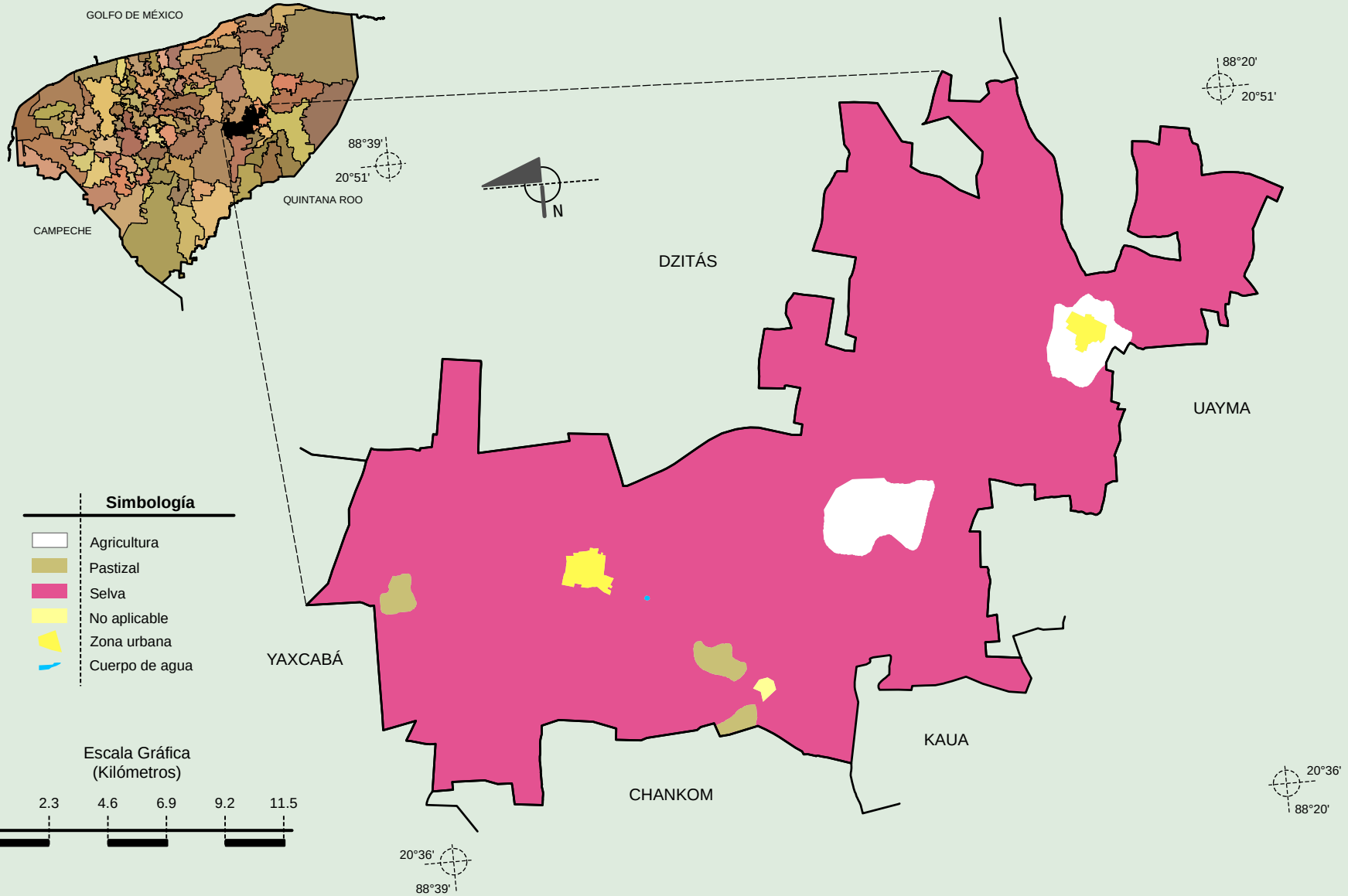


Fuente: INEGI. *Marco Geoestadístico 2010, versión 4.3.*
INEGI. Conjunto de Datos Vectoriales de Uso de Suelo y Vegetación Serie III Escala 1:250 000.
INEGI. Información Topográfica Digital Escala 1:250 000 serie II.

INEGI. Compendio de información geográfica municipal 2010. Tinum, Yucatán. 2010