Instituto Nacional de Estadística y Geografía



Compendio de información geográfica municipal 2010

Tixkokob

Yucatán

INEGI
INSTITUTO NACIONAL
DE ESTADÍSTICA Y GEOGRAFÍA

Compendio de información geográfica municipal de los Estados Unidos Mexicanos
Tixkokob, Yucatán
clave geoestadística 31093

Ubicación geográfica	Coordenadas y altitud	Colindancias	Otros datos
	Entre los paralelos 20°53' y 21°04' de latitud norte; los meridianos 89°16' y 89°30' de longitud oeste; altitud entre 0 y 100 m.	Colinda al norte con los municipios de Yaxkukul, Baca y Muxupip; al este con los municipios de Muxupip, Cacalchén y Tahmek; al sur con los municipios de Tahmek, Seyé y Tixpéhual y al oeste con los municipios de Tixpéhual, Mérida y Yaxkukul.	Ocupa el 0.46% de la superficie del estado. Cuenta con 86 localidades y una población total de 17 176 habitantes. http://mapserver.inegi.org.mx/mgn2k/; resultado Censo de Población y Vivienda 2010.

Fisiografía	Provincia	Subprovincia	Sistemas de topoformas
	Península de Yucatán (100%)	Carso Yucateco (100%)	Llanura rocosa de piso rocoso o cementado (100%)

Clima	Rango de temperatura	Rango de precipitación	Clima
	24 - 28°C	1 000 – 1 100 mm	Cálido subhúmedo con lluvias en verano, de menor humedad (100%)

Geología	Periodo	Roca	Sitios de interés
	Neógeno (96.54%)	Sedimentaria: Caliza (96.54%)	No disponible

Nota: el porcentaje faltante corresponde a Zona Urbana con 3.46%.

Edafología	Suelo dominante
	Leptosol (95.96%)

Nota: el porcentaje faltante corresponde a Zona Urbana con 3.46% y NA con 0.58%.

INEGI. Compendio de información geográfica municipal 2010. Tixkokob, Yucatán 2010

Hidrografía	Región hidrológica	Cuenca	Subcuenca	Corrientes de agua	Cuerpos de agua
	Yucatán Norte (Yucatán)(100%)	Yucatán (100%)	No disponible (100%)	No disponible	No disponible

Uso del suelo y vegetación	Uso del suelo	Vegetación
	Agricultura (18.03%), Zona urbana (3.46%) y Pastizal cultivado (0.32%)	Selva (77.06%)

Nota: el porcentaje faltante corresponde a NA con 0.1.13%.

Uso potencial de la tierra	Agrícola	Pecuario
	Para la agricultura manual estacional (61.74%) No aptas para la agricultura (38.26%)	Para el aprovechamiento de la vegetación natural diferente del pastizal (61.74%) No aptas para el aprovechamiento pecuario (38.26%)

Zona urbana	La zona urbana está creciendo sobre suelo y roca sedimentaria del Neógeno, en llanuras; sobre áreas donde originalmente había suelo denominado Leptosol; tiene clima cálido subhúmedo con lluvias en verano, de menor humedad, y está creciendo sobre terrenos previamente ocupados por agricultura y selvas.

Zonas arqueológicas y monumentos históricos	La Capilla de la comisaría de Ekmul; el Templo de la Candelaria; la Iglesia dedicada a San Antonio, ex convento y parroquia de San Bernardino y capilla de Santa Cruz y la casa principal de las ex haciendas: Kanyunyun, Nohchan, Santa María Chí y Oncan. La zona arqueológica de Aké.

Fuente: ***www.inafed.gob.mx/wb2/ELOCAL/ELOC_Enciclopedia***

Hablantes de lengua indígena	Dialecto	Número de personas
	Maya, Mame, Lengua Mixteca, Tzetzal y Huichol	2 824

Fuente: **INEGI. Yucatán.** ***II Conteo de Población y Vivienda, 2005. Tabulados básicos***

INEGI. Compendio de información geográfica municipal 2010. Tixkokob, Yucatán 2010

	Artesanías	Gastronomía	Música
Cultura popular	Talabartería y urdido de hamacas.	Los principales son: Fríjol con puerco, chaya con huevo, puchero de gallina, queso relleno, salbutes, panuchos, pipián de venado, papadzules, longaniza, cochinita pibil, joroches, mucbil pollos, pimes y tamales. Los dulces tradicionales que se elaboran son el de yuca con miel, calabaza melada, camote con coco, cocoyol en almíbar, mazapán de pepita de calabaza, melcocha, arepas, tejocotes en almíbar y dulce de ciricote. Las bebidas típicas del municipio son el xtabentún, balché, bebida de anís, pozole con coco, horchata, atole de maíz nuevo y refrescos de frutas de la región.	No disponible

Fuente: ***www.inafed.gob.mx/wb2/ELOCAL/ELOC_Enciclopedia***

Localidades e Infraestructura para el Transporte

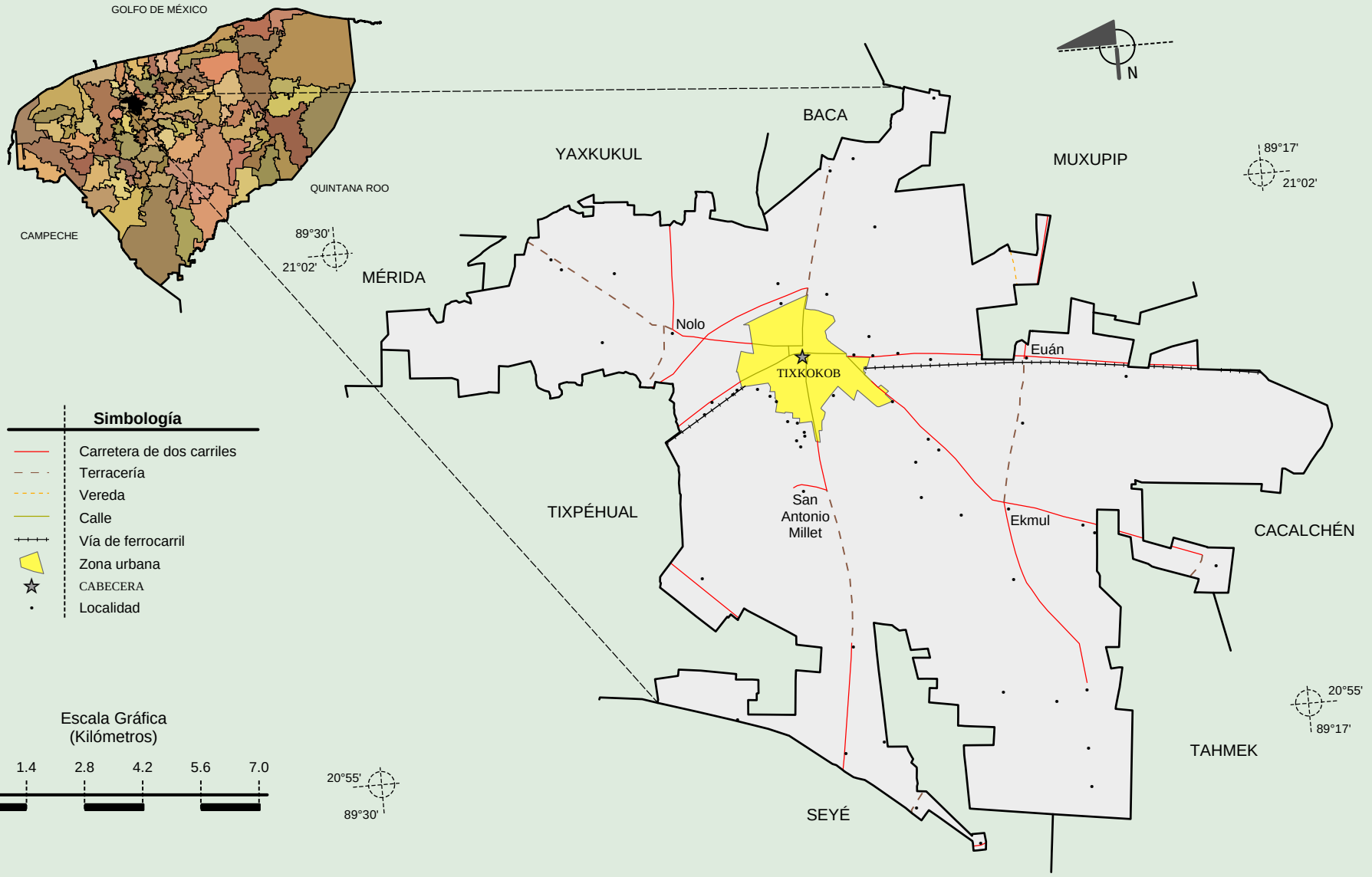

Fuente: INEGI. *Marco Geoestadístico 2010, versión 4.3.*
INEGI. Información Topográfica Digital Escala 1:250 000 serie II.

INEGI. Compendio de información geográfica municipal 2010. Tixkokob, Yucatán 2010

Climas

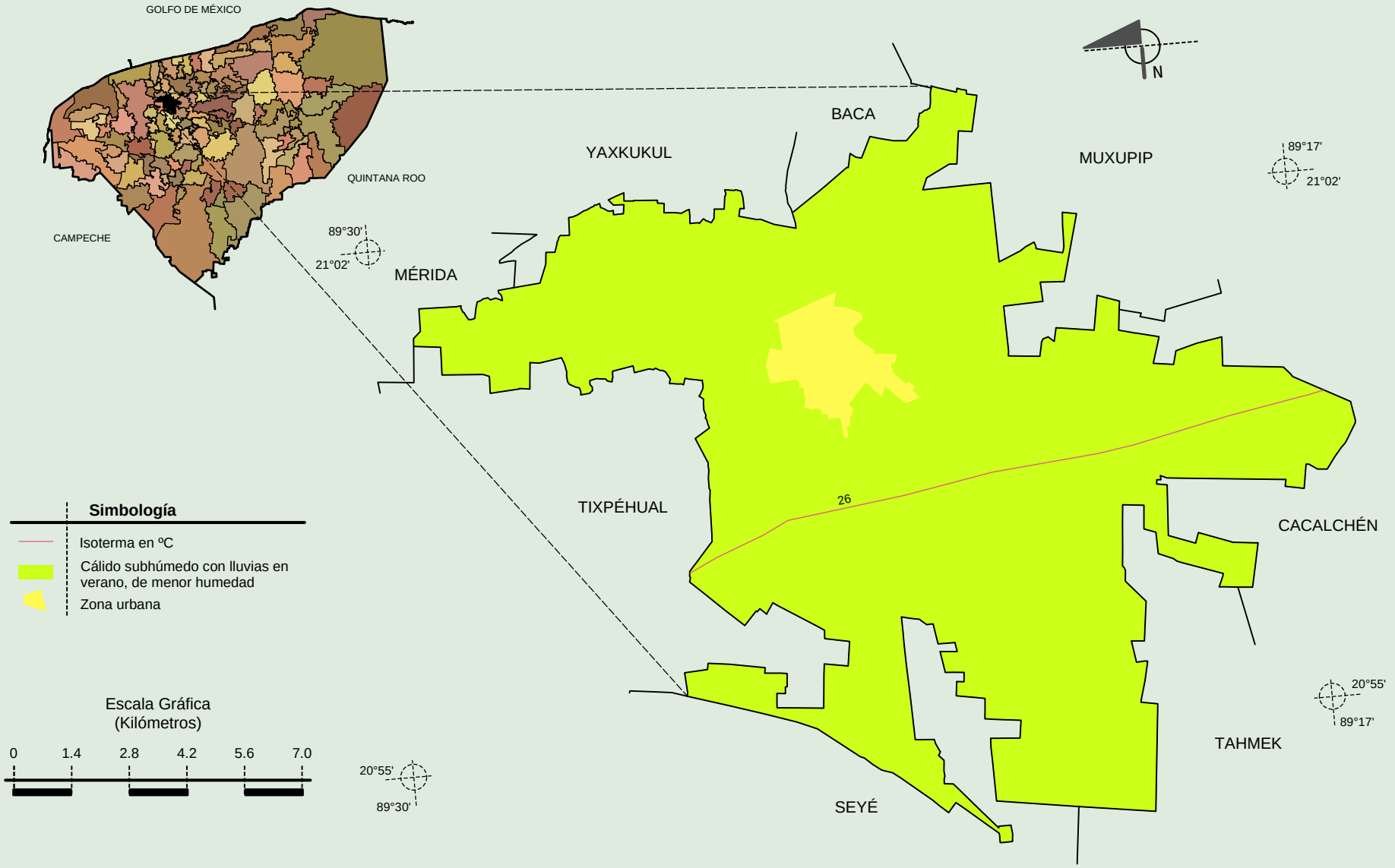

Fuente: INEGI. *Marco Geoestadístico 2010, versión 4.3.*
INEGI. Continuo Nacional del Conjunto de Datos Geográficos de las Cartas de Climas, Precipitación Total Anual y Temperaturas Medias Anuales, 1:1 000 000, serie I.

INEGI. Compendio de información geográfica municipal 2010. Tixkokob, Yucatán 2010

Uso del Suelo y Vegetación

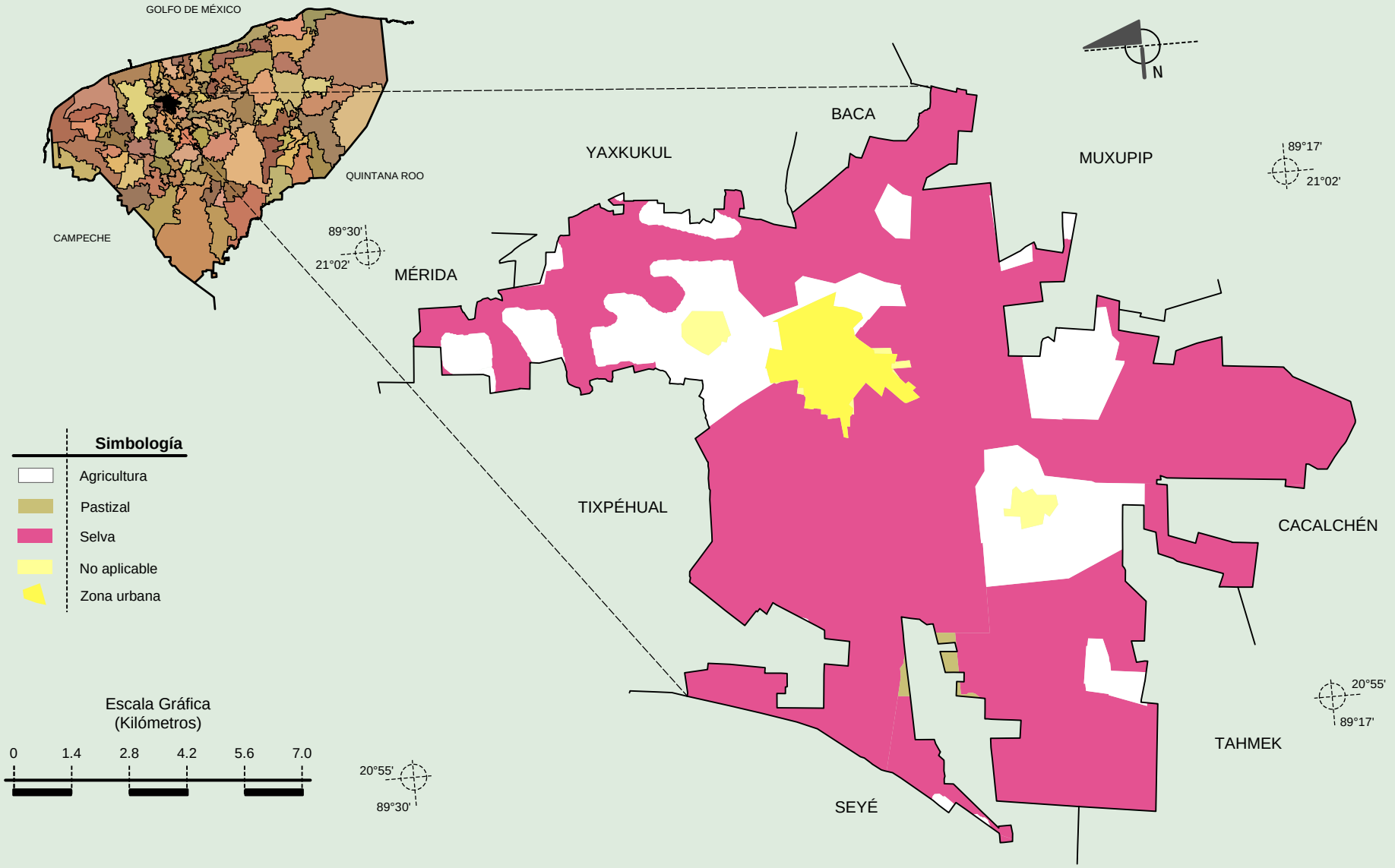

Fuente: INEGI. *Marco Geoestadístico Municipal 2005, versión 3.1.*
INEGI. Conjunto de Datos Vectoriales de Uso del Suelo y Vegetación Serie III Escala 1:250 000.

INEGI. Compendio de información geográfica municipal 2010. Tixkokob, Yucatán 2010