



Compendio de información geográfica municipal 2010

Juchipila

Zacatecas



INSTITUTO NACIONAL
DE ESTADÍSTICA Y GEOGRAFÍA

**Compendio de Información Geográfica Municipal de los
Estados Unidos Mexicanos
Juchipila, Zacatecas
clave geoestadística 32023**

	Coordenadas y altitud	Colindancias	Otros datos
Ubicación geográfica	Entre los paralelos 21°17' y 21°28' de latitud norte; los meridianos 102°58' y 103°16' de longitud oeste; altitud entre 1100 y 2 800 m.	Colinda al norte con los municipios de Santa María de la Paz y Apozol; al este con los municipios de Apozol y Nochistlán de Mejía; al sur con los municipios de Nochistlán de Mejía y Moyahua de Estrada; al oeste con los municipios de Moyahua de Estrada, Mezquital del Oro, Teúl de González Ortega y Santa María de la Paz.	Ocupa el 0.4% de la superficie del estado Cuenta con 34 localidades y una población total de 12 284 habitantes. http://mapserver.inegi.org.mx/mgn2k/ ; resultado del censo 2010.

	Provincia	Subprovincia	Sistemas de topoformas
Fisiografía	Sierra Madre Occidental (100%)	Sierras y Valles Zacatecanos (100%)	Sierra alta con mesetas (53.5%) y Valle intermontano con lomerío (46.5%)

	Rango de temperatura	Rango de precipitación	Clima
Clima	14 – 24°C	700 - 1000 mm	Templado subhúmedo con lluvias en verano, de menor humedad (33.6%), semiseco semicálido (23.0%), semiseco muy cálido y cálido (22.1%), semicálido subhúmedo con lluvias en verano, de menor humedad (21.3%)

	Periodo	Roca	Sitios de interés
Geología	Terciario (58.8%), Neógeno (30.5%) y Cuaternario (10.0%)	Ígneas extrusivas: riolita-toba ácida (46.0%), toba ácida (12.8%) y basalto (3.2%) Sedimentaria: limolita-arenisca (15.3%), arenisca-conglomerado (15.1%) y caliza-limolita (0.1%) Suelo: aluvial (6.8%)	No disponible

Nota: el porcentaje faltante corresponde a Zona Urbana con 0.7%.

Edafología	Suelo dominante
	Regosol (33.1%), Phaeozem (28.6%), Leptosol (22.2%), Luvisol (9.1%), Calcisol (3.6%), Fluvisol (2.6%) y No aplicable (0.1%)

Nota: el porcentaje faltante corresponde a Zona Urbana con 0.7%.

	Región hidrológica	Cuenca	Subcuenca	Corrientes de agua	Cuerpos de agua
Hidrografía	Lerma Santiago (100%)	R. Juchipila (99.6%) y R. Verde Grande (0.4%)	R. Juchipila – Moyahua (99.6%) y R. Verde Grande (0.4%)	Perenne: Juchipila Intermitentes: El Chiquihuitillo, San Miguel, El Laurel, Los Caracoles y Chihuahila	No disponible

	Uso del suelo	Vegetación
Uso del suelo y vegetación	Agricultura (15.8%), zona urbana (0.7%) y no aplicable (0.1%)	Selva (47.4%), bosque (28.9%), pastizal (7.1%)

	Agrícola	Pecuario
Uso potencial de la tierra	Para la agricultura de tracción animal continua (31.0%) Para la agricultura manual estacional (22.9%) No apta para la agricultura (46.1%)	Para el aprovechamiento de la vegetación natural diferente del pastizal (73.3%) Para el aprovechamiento de la vegetación natural únicamente por el ganado caprino (26.0%) No aptas para uso pecuario (0.7%)

Zona urbana	La zona urbana está creciendo sobre roca sedimentaria del Neógeno y suelo del Cuaternario, en valle intermontano con lomerío; sobre áreas originariamente ocupadas por suelos denominados Fluvisol, Regosol y Phaeozem; tiene clima semiseco muy cálido y cálido, y está creciendo sobre terrenos previamente ocupados por agricultura y selva.
--------------------	---

Zonas arqueológicas y monumentos históricos	Zona arqueológica “Las Ventanas”, edificio del Palacio Municipal, Templo de San Francisco de Asís y El Hospital.
--	--

Fuente: www.inafed.gob.mx/wb2/ELOCAL/ELOC Enciclopedia

Fuente: Colección: Enciclopedia de los Municipios de México, Secretaría de Gobernación y Gobierno del Estado de Zacatecas. 1ª Edición 1987.

Hablantes de lengua indígena	Dialecto	Número de personas
	Huasteco, Huichol, Maya, Popoluca y no especificado	17

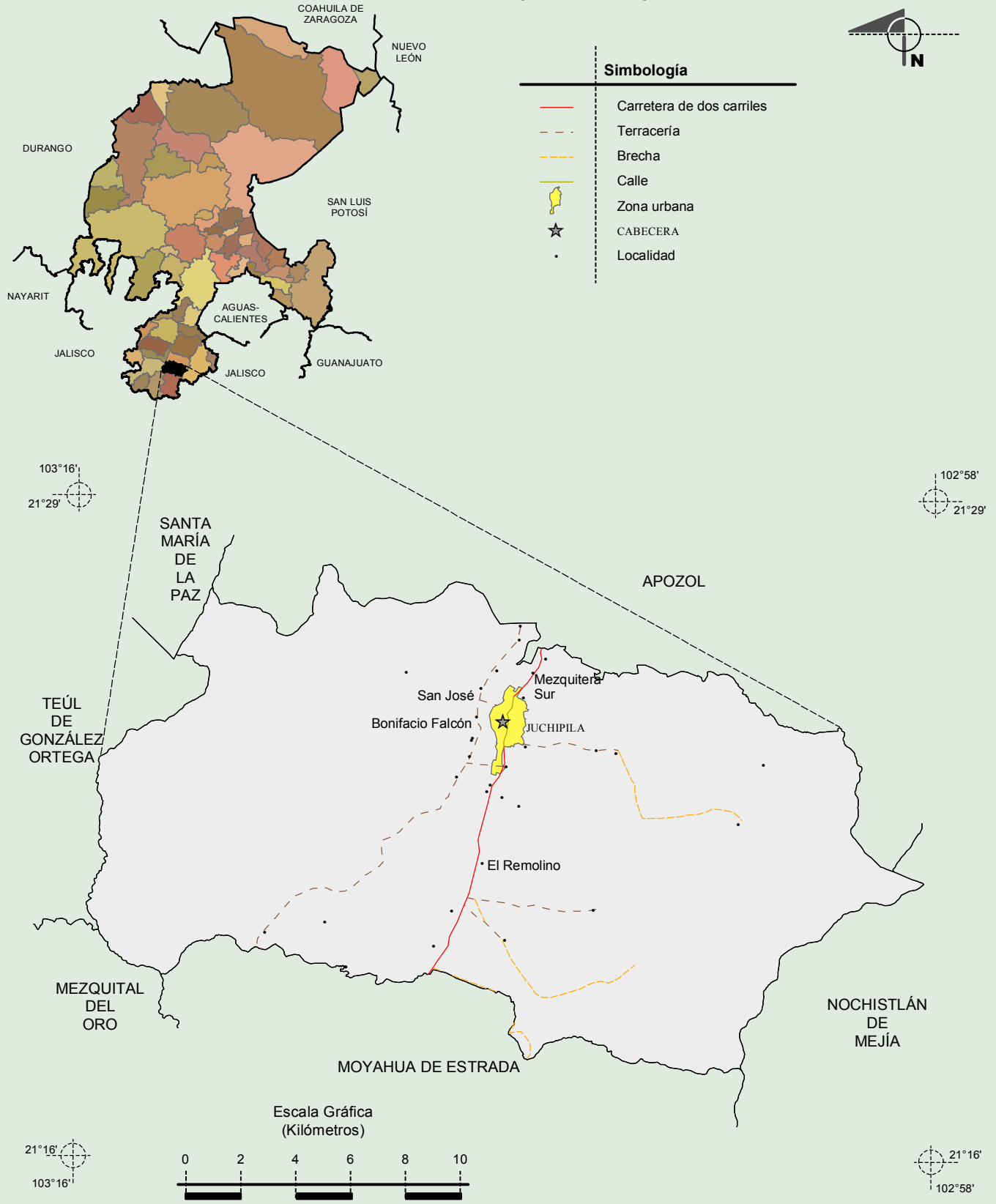
Fuente: INEGI. Zacatecas. *II Censo de Población y Vivienda, 2005. Tabulados básicos*

Cultura popular	Artesanías	Gastronomía	Música
	Orfebrería, alfarería, canastas tejidas de vara, huaraches y bordados.	Gallina rellena, longaniza, pollo, bagre de río y pan de garbanzate.	Xuchil música autóctona de los caxcanes

Fuente: www.inafed.gob.mx/wb2/ELOCAL/ELOC Enciclopedia

Fuente: Colección: *Enciclopedia de los Municipios de México*, Secretaría de Gobernación y Gobierno del Estado de Zacatecas. 1° Edición 1987.

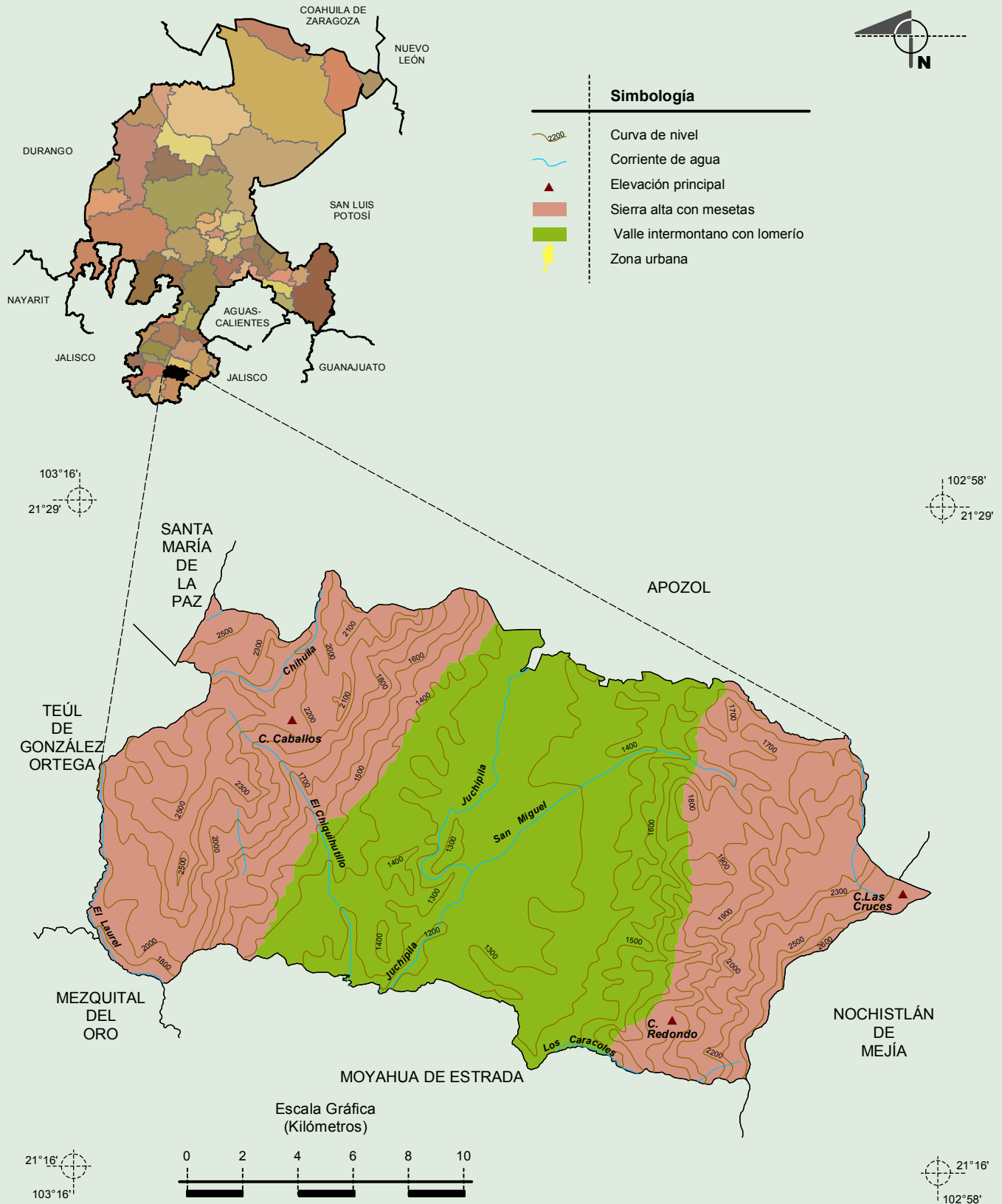
Localidades e Infraestructura para el Transporte



Fuente: INEGI. *Marco Geoestadístico Municipal 2010, versión 4.3.*
 INEGI. Información Topográfica Digital Escala 1:250 000 serie III.

**Compendio de información geográfica municipal de los Estados Unidos Mexicanos
Juchipila, Zacatecas**

Relieve



Fuente: INEGI. Marco Geoestadístico Municipal 2010, versión 4.3.

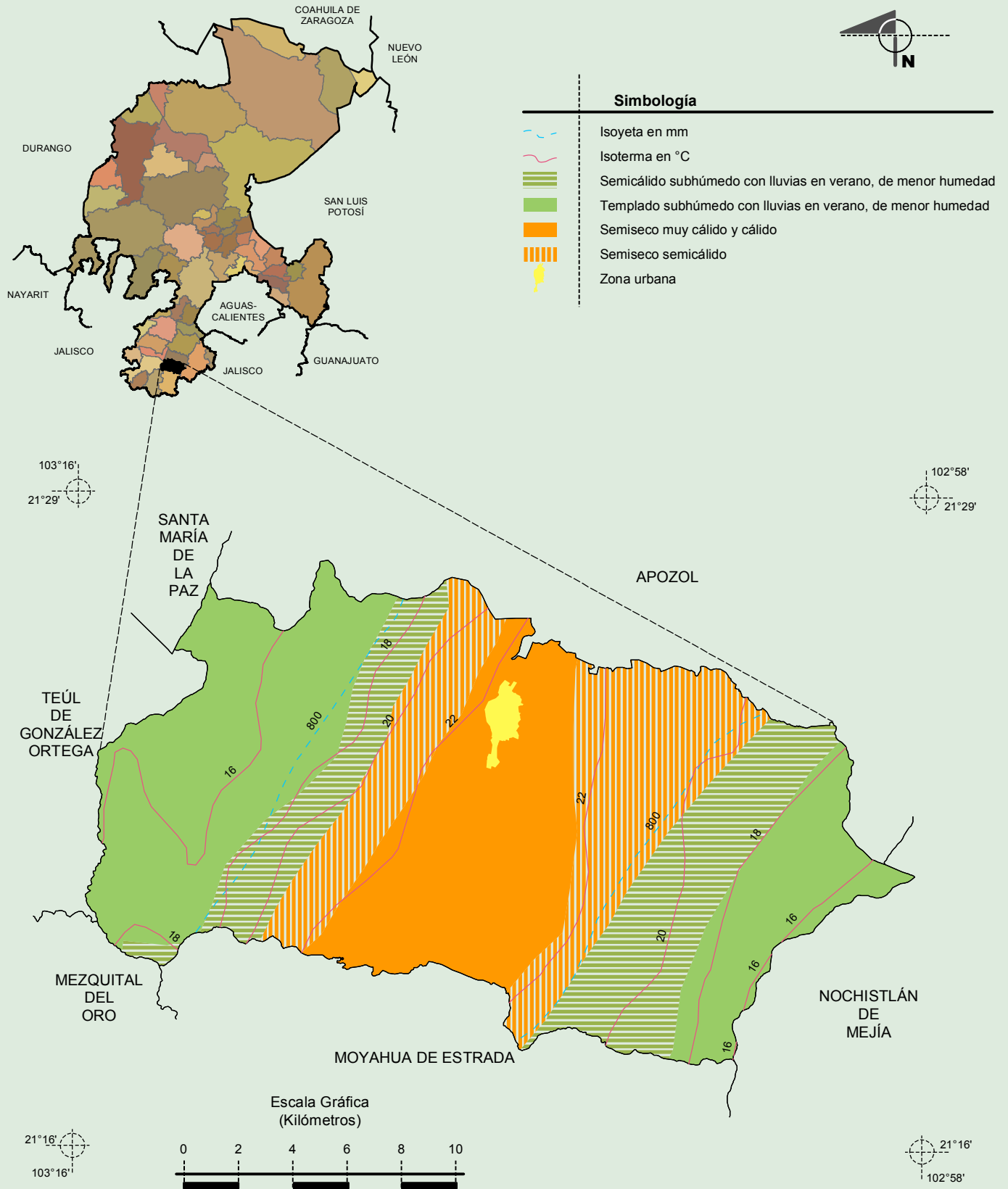
INEGI. Continuo Nacional del Conjunto de Datos Geográficos de la Carta Fisiográfica 1:1 000 000, serie I.

INEGI. Información Topográfica Digital Escala 1:250 000 serie III.

INEGI-CONAGUA. 2007. Mapa de la Red Hidrográfica Digital de México escala 1:250 000. México.

**Compendio de información geográfica municipal de los Estados Unidos Mexicanos
Juchipila, Zacatecas**

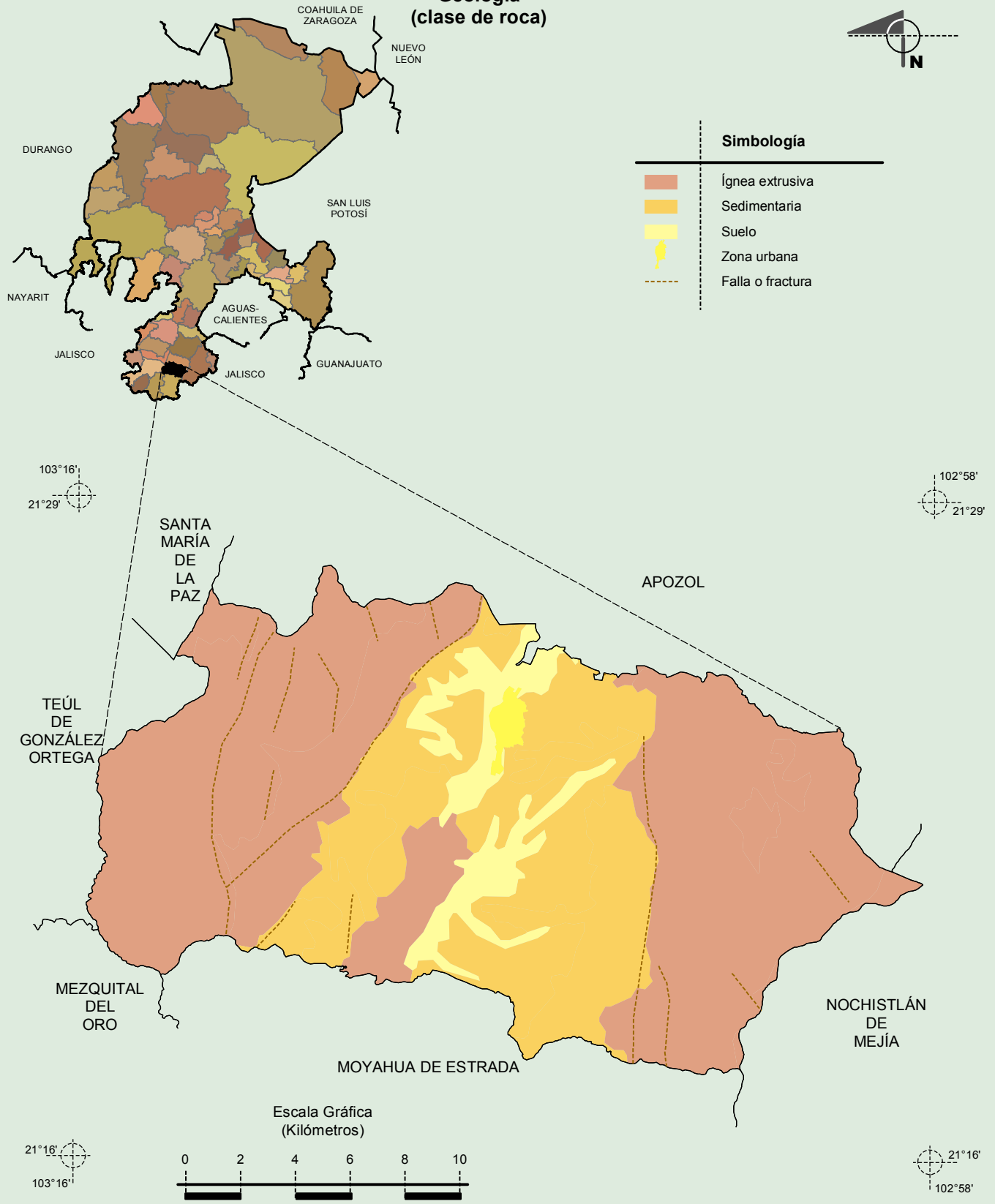
Climas



Fuente: INEGI. *Marco Geoestadístico Municipal 2010, versión 4.3.*

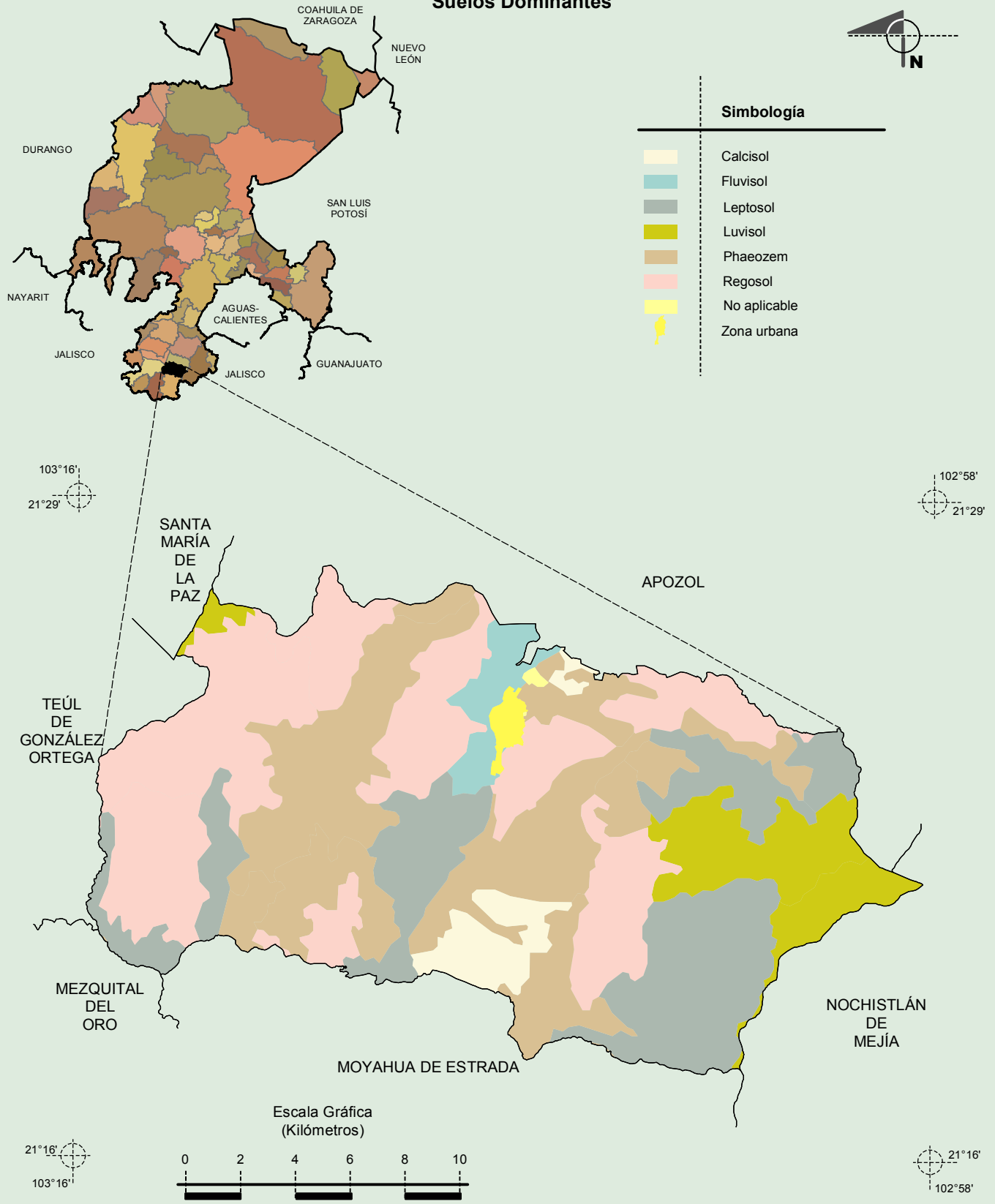
INEGI. Continuo Nacional del Conjunto de Datos Geográficos de las Cartas de Climas, Precipitación Total Anual y Temperatura Media Anual 1:1 000 000, serie I.

**Geología
 (clase de roca)**



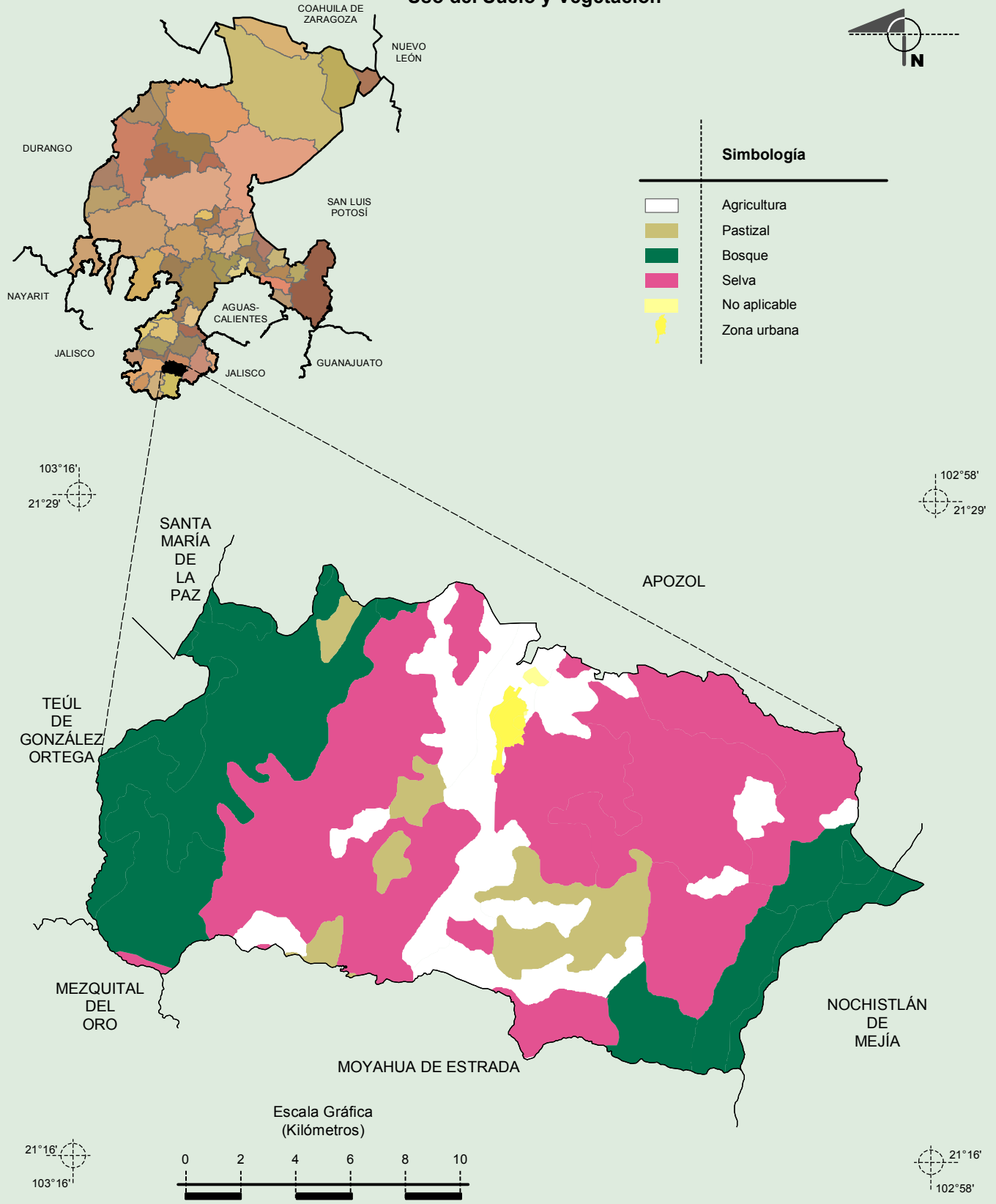
Fuente: INEGI. *Marco Geoestadístico Municipal 2010, versión 4.3.*
 INEGI. Continuo Nacional del Conjunto de Datos Geográficos de la Carta Geológica 1:250 000, serie I.

Suelos Dominantes



Fuente: INEGI. Marco Geoestadístico Municipal 2010, versión 4.3.
 INEGI. Conjunto de Datos Vectorial Edafológico, Escala 1:250 000, Serie II (Continuo Nacional).

Uso del Suelo y Vegetación



Fuente: INEGI. *Marco Geoestadístico Municipal 2010, versión 4.3.*
 INEGI. Conjunto de Datos Vectoriales de Uso del Suelo y Vegetación Serie III Escala 1:250 000.