



Compendio de información geográfica municipal 2010

Tabasco

Zacatecas



INSTITUTO NACIONAL
DE ESTADÍSTICA Y GEOGRAFÍA

**Compendio de Información Geográfica Municipal de los
Estados Unidos Mexicanos
Tabasco, Zacatecas
clave geoestadística 32044**

Ubicación geográfica	Coordenadas y altitud	Colindancias	Otros datos
	Entre los paralelos 21° 48' y 22° 05' de latitud norte; los meridianos 102° 48' y 103° 06' de longitud oeste; altitud entre 1 400 y 2 600 m.	Colinda al norte con los municipios de El Plateado de Joaquín Amaro y Villanueva; al este con el municipio de Villanueva y el estado de Aguascalientes; al sur con el estado de Aguascalientes y el municipio de Huanusco; al oeste con el municipio de Huanusco	Ocupa el 0.5% de la superficie del estado Cuenta con 59 localidades y una población total de 15 656 habitantes http://mapserver.inegi.org.mx/mq_n2k/ ; resultado del censo 2010.

Fisiografía	Provincia	Subprovincia	Sistemas de topoformas
	Sierra Madre Occidental (99.6%) y No aplicable (0.4%)	Sierras y Valles Zacatecanos (99.6%) y No aplicable (0.4%)	Valle intermontano con lomerío (70.2%), Sierra alta con mesetas (18.0%), Meseta típica (5.4%), Meseta con cañadas (3.8%), Meseta escalonada (2.2%) y No aplicable (0.4%)

Clima	Rango de temperatura	Rango de precipitación	Clima
	14 – 22°C	500 - 800 mm	Semiseco semicálido (78.3%), semiseco templado (16.9%) y templado subhúmedo con lluvias en verano, de menor humedad (4.8%)

Geología	Periodo	Roca	Sitios de interés
	Neógeno (54.9%), Terciario (38.4%) y Cuaternario (5.2%)	Sedimentaria: arenisca-conglomerado (54.9%) Ígnea extrusiva: riolita-toba ácida (38.5%) y basalto (0.2%) Suelo: aluvial (4.9%)	Mina: fluorita Banco de material: relleno y agregados

Nota: el porcentaje faltante corresponde a Zona Urbana con 0.7% y Cuerpos de Agua con 0.8%.

Edafología	Suelo dominante
	Kastañozem (30.0%), Phaeozem (19.4%), Regosol (18.8%), Calcisol (18.4%), Leptosol (9.2%), Fluvisol (1.9%), Luvisol (0.7%) y No aplicable (0.1%)

Nota: el porcentaje faltante corresponde a Zona Urbana con 0.7% y Cuerpos de Agua con 0.8%.

Hidrografía	Región hidrológica	Cuenca	Subcuenca	Corrientes de agua	Cuerpos de agua
	Jerma-Santiago (100%)	R. Juchipila (100%)	R. Juchipila – Jalpa (99.9%) y R. Calvillo (0.1%)	Perenne: Juchipila Intermitentes: El Aguacate, Malagana, Los Cochinos y Jaralillo	Perenne (0.8%): El Chique, Huicolco y El Salto

Uso del suelo y vegetación	Uso del suelo	Vegetación
	Agricultura (41.8%), zona urbana (0.7%) y no aplicable (0.1%)	Selva (41.8%), bosque (12.2%) y pastizal (2.6%)

Nota: el porcentaje faltante corresponde a Cuerpos de Agua con 0.8% .

Uso potencial de la tierra	Agrícola	Pecuario
	Para la agricultura mecanizada continua (0.3%) Para la agricultura de tracción animal continua (46.5%) Para la agricultura manual estacional (4.9%) No apta para la agricultura (48.3%)	Para el desarrollo de praderas cultivadas (0.3%) Para el aprovechamiento de la vegetación natural diferente del pastizal (94.6%) Para el aprovechamiento de la vegetación natural únicamente por el ganado caprino (3.6%) No aptas para uso pecuario (1.5%)

Zona urbana	La zona urbana está creciendo sobre roca sedimentaria del Neógeno y suelo del Cuaternario, en valle intermontano con lomerío; sobre áreas originalmente ocupadas por suelos denominados Kastañozem, Phaeozem, Calcisol y Fluvisol; tiene clima semiseco semicálido, y está creciendo sobre terrenos previamente ocupados por agricultura y selva.
-------------	---

Zonas arqueológicas y monumentos históricos	Portales de Hidalgo y Juárez, Templo de Nuestra Señora del Refugio y Santuario de Nuestro Padre Jesús.
---	--

Fuente: www.inafed.gob.mx/wb2/ELOCAL/ELOC_Enciclopedia

Fuente: Colección: Enciclopedia de los Municipios de México, Secretaría de Gobernación y Gobierno del Estado de Zacatecas. 1° Edición 1987.

Hablantes de lengua indígena	Dialecto	Número de personas
	Huichol, Náhuatl, Huasteco, Tepehuano y no especificado	45

Fuente: INEGI. Zacatecas. *II Conteo de Población y Vivienda, 2005. Tabulados básicos*

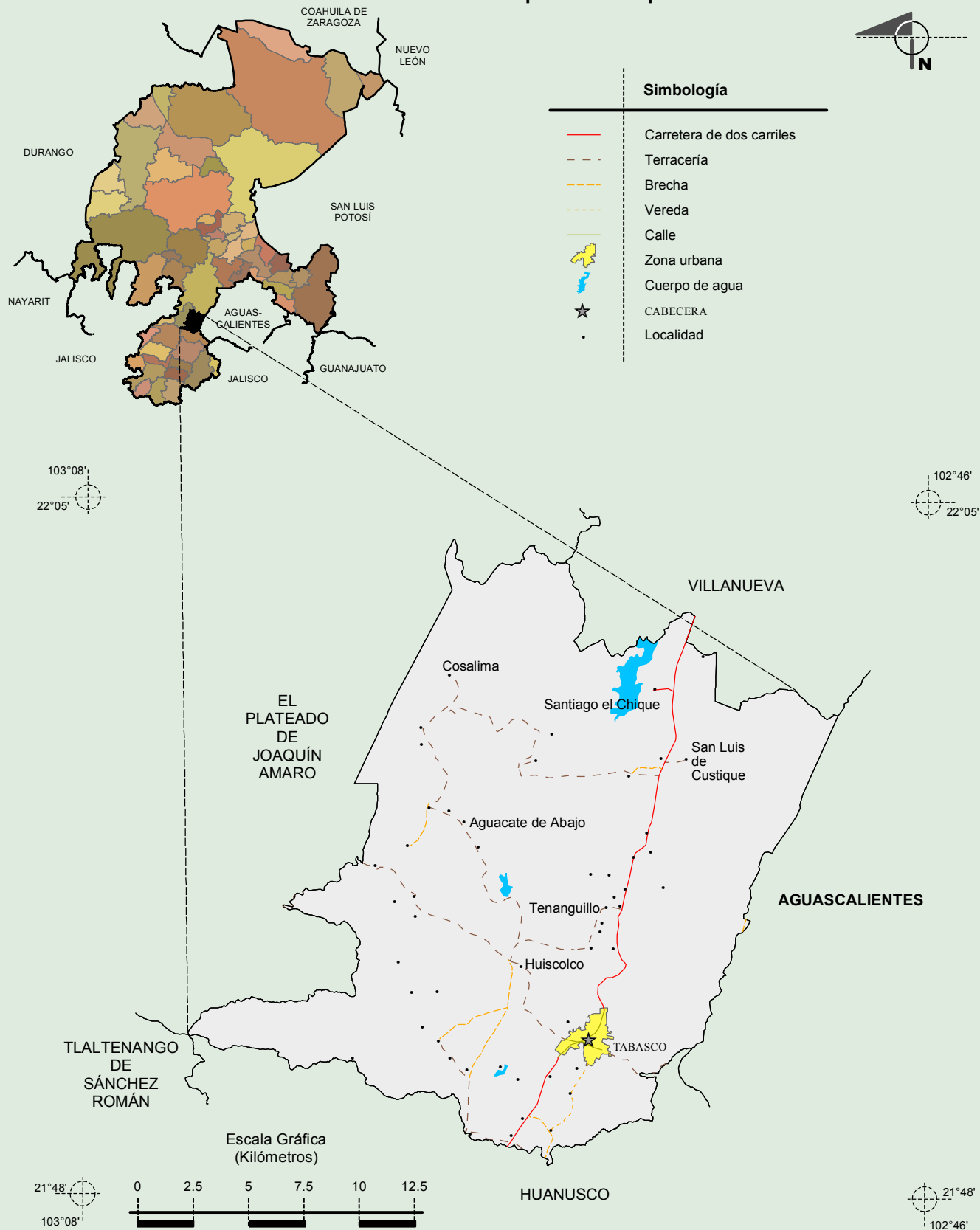
Cultura popular	Artesanías	Gastronomía	Música
	Morrales y mecates de ixtle; ollas, jarros y comales; orfebrería, curtido de pieles, fabricación de calzado, bolsas y pitados.	Birria, pozole, tamales, frijoles chinos, tanitole (a base de calabaza piloncillo y leche, nopales en mole rojo y verde, Gorditas de horno, gorditas de maíz colorado, tacachotas (a base de maíz tierno) y chilaquiles.	De cuerda, de viento, tamborazo y corridos.

Fuente: www.inafed.gob.mx/wb2/ELOCAL/ELOC_Enciclopedia

Fuente: Colección: *Enciclopedia de los Municipios de México, Secretaría de Gobernación y Gobierno del Estado de Zacatecas. 1° Edición 1987.*

Compendio de información geográfica municipal de los Estados Unidos Mexicanos Tabasco, Zacatecas

Localidades e Infraestructura para el Transporte

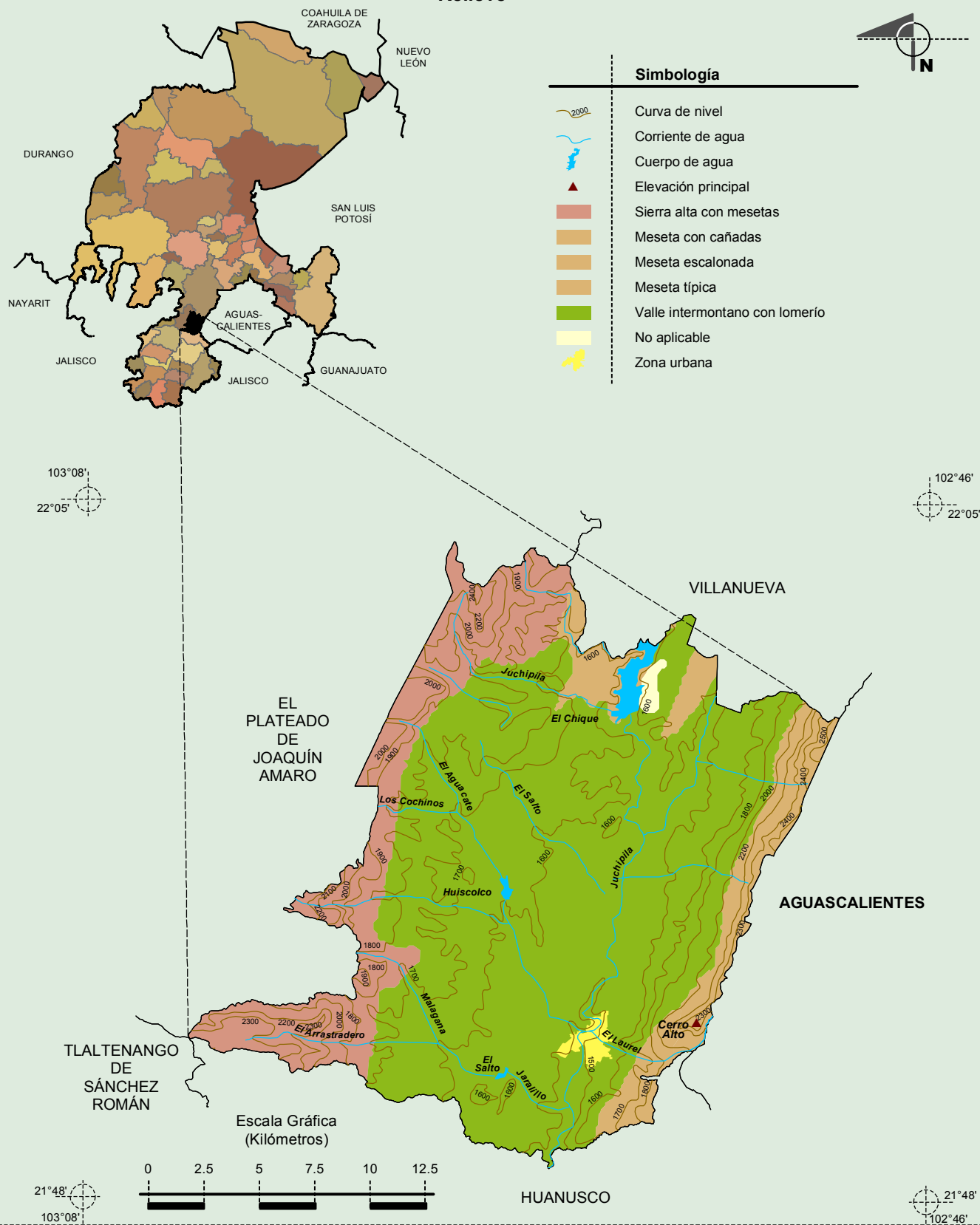


Fuente: INEGI. Marco Geoestadístico Municipal 2010, versión 4.3.
INEGI. Información Topográfica Digital Escala 1:250 000 serie II y serie III.

Compendio de información geográfica municipal de los Estados Unidos Mexicanos

Tabasco, Zacatecas

Relieve



Fuente: INEGI. Marco Geoestadístico Municipal 2010, versión 4.3.

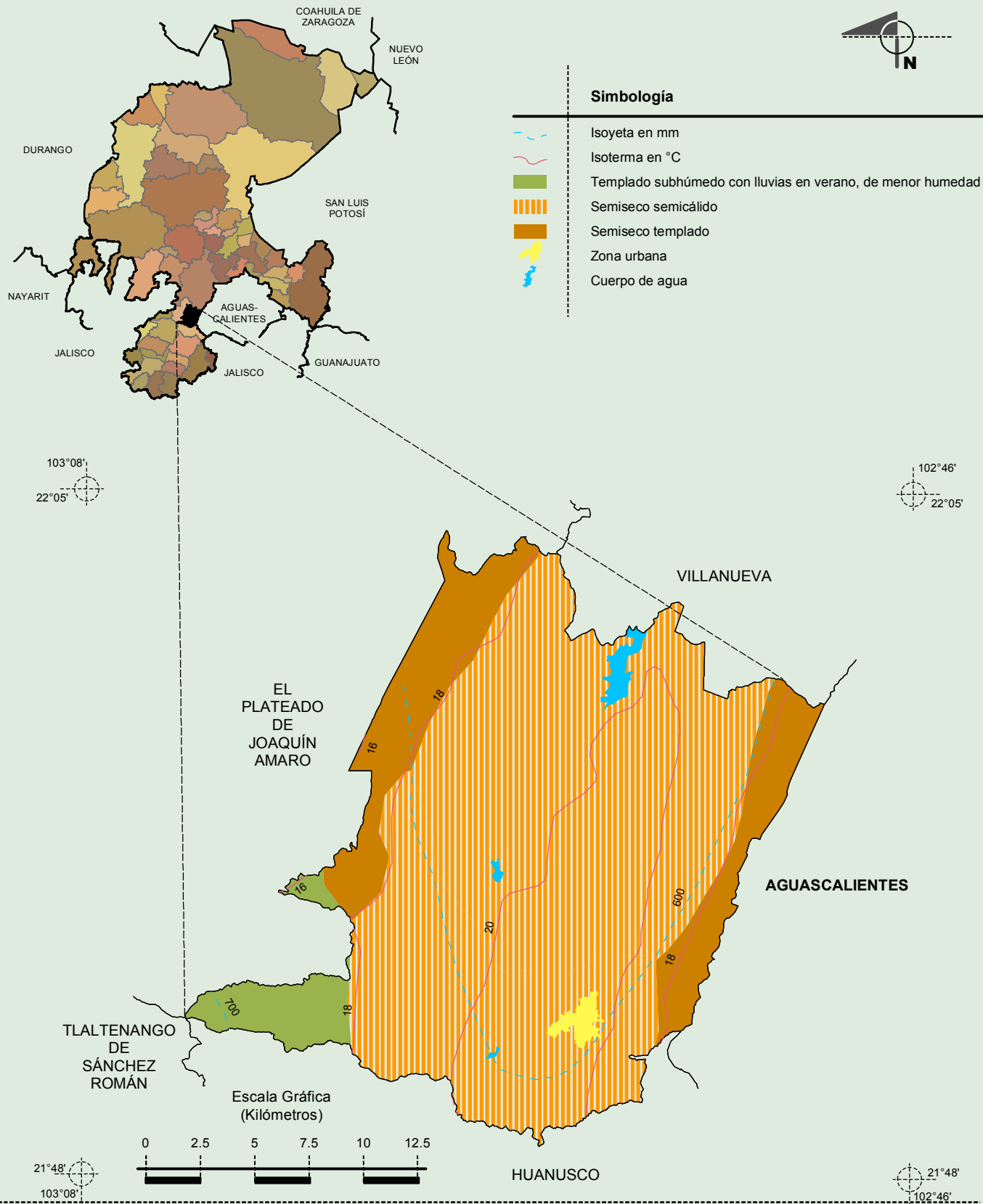
INEGI. Continuo Nacional del Conjunto de Datos Geográficos de la Carta Fisiográfica 1:1 000 000, serie I.

INEGI. Información Topográfica Digital Escala 1:250 000 serie II y serie III.

INEGI-CONAGUA. 2007. Mapa de la Red Hidrográfica Digital de México escala 1:250 000. México.

Compendio de información geográfica municipal de los Estados Unidos Mexicanos Tabasco, Zacatecas

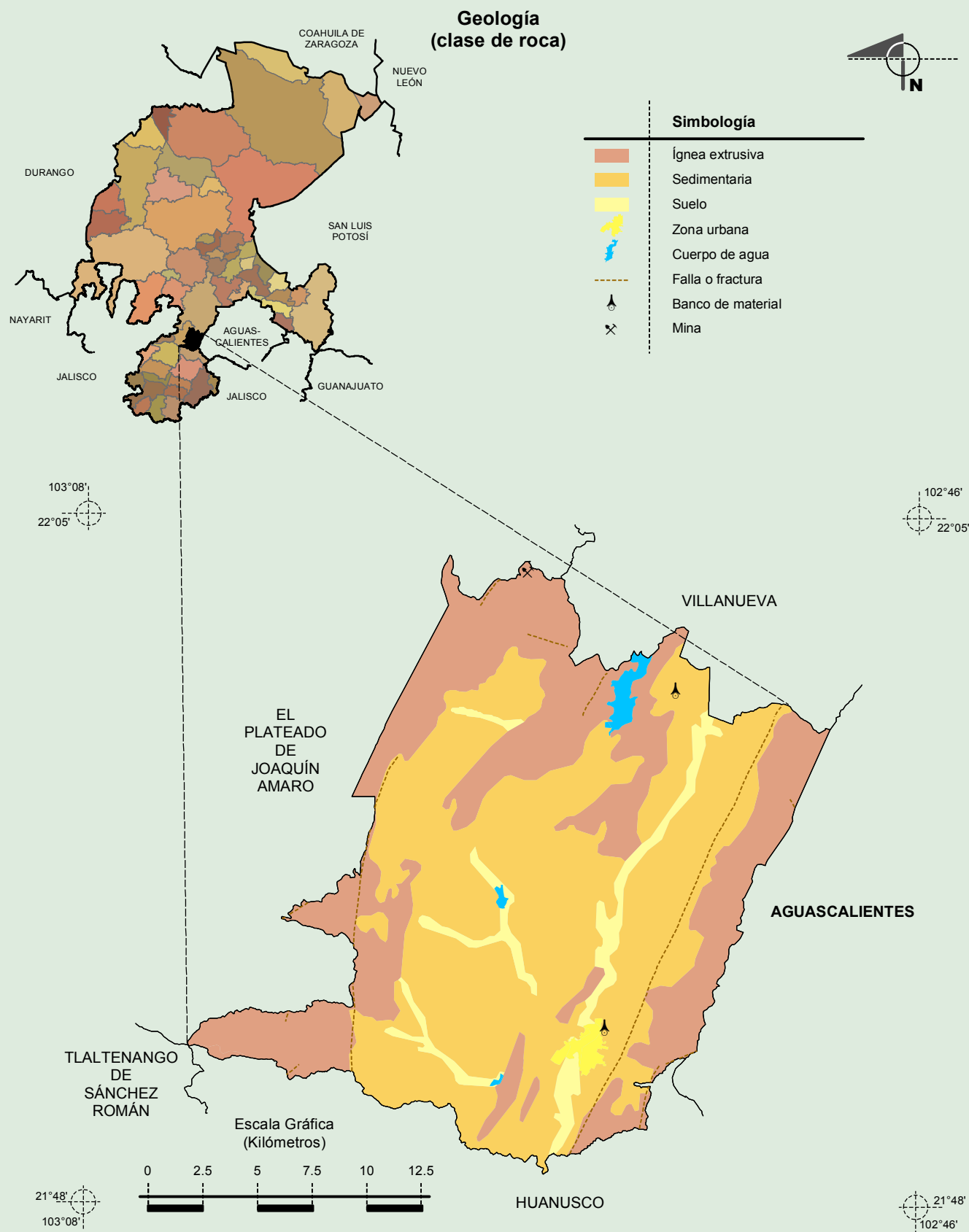
Climas



Fuente: INEGI. Marco Geoestadístico Municipal 2010, versión 4.3.

INEGI. Continuo Nacional del Conjunto de Datos Geográficos de las Cartas de Climas, Precipitación Total Anual y Temperatura Media Anual 1:1 000 000, serie I.

INEGI. Información Topográfica Digital Escala 1:250 000 serie II.



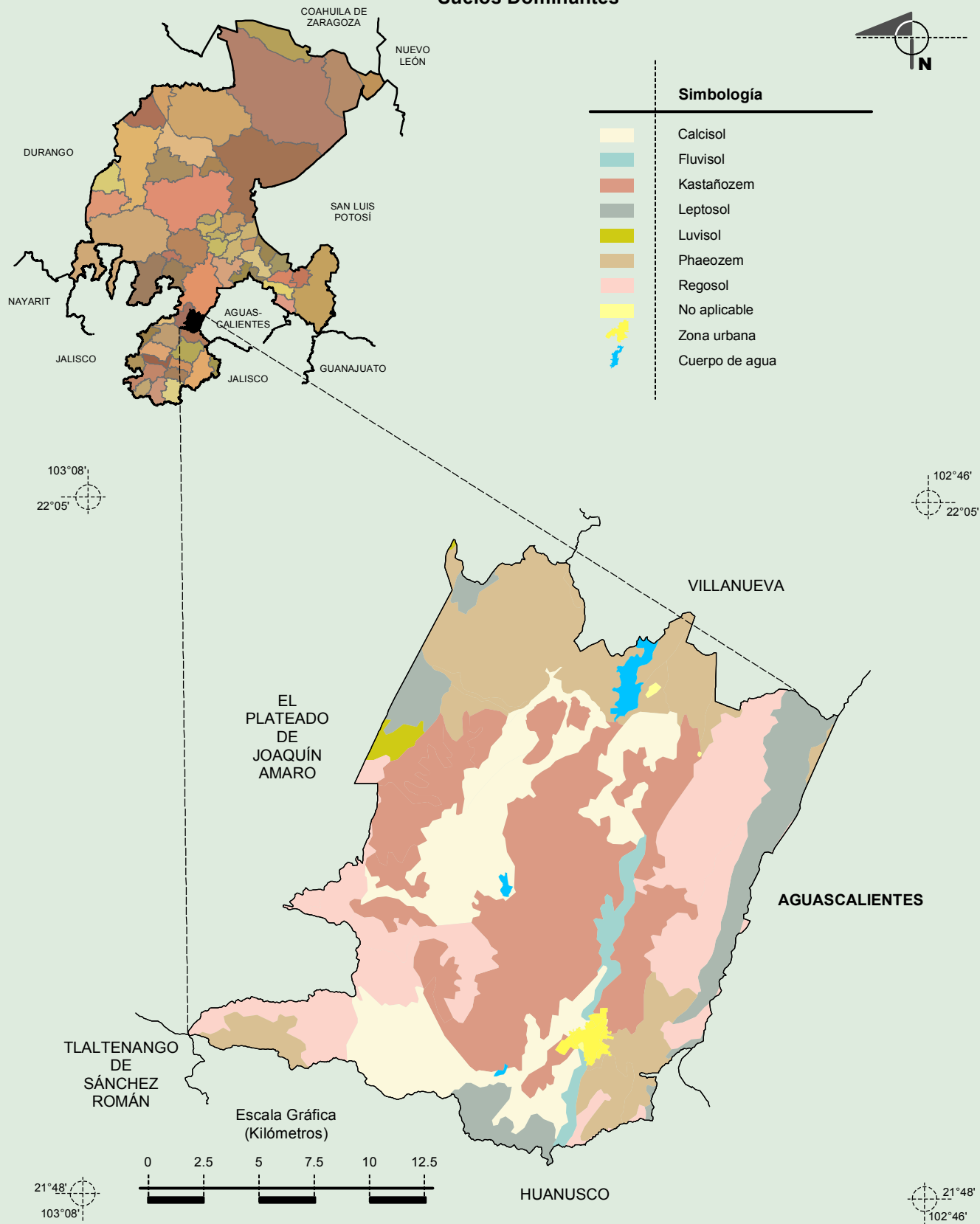
Fuente: INEGI. *Marco Geoestadístico Municipal 2010, versión 4.3.*

INEGI. Continuo Nacional del Conjunto de Datos Geográficos de la Carta Geológica 1:250 000, serie I.

INEGI. Información Topográfica Digital Escala 1:250 000 serie II.

Compendio de información geográfica municipal de los Estados Unidos Mexicanos Tabasco, Zacatecas

Suelos Dominantes

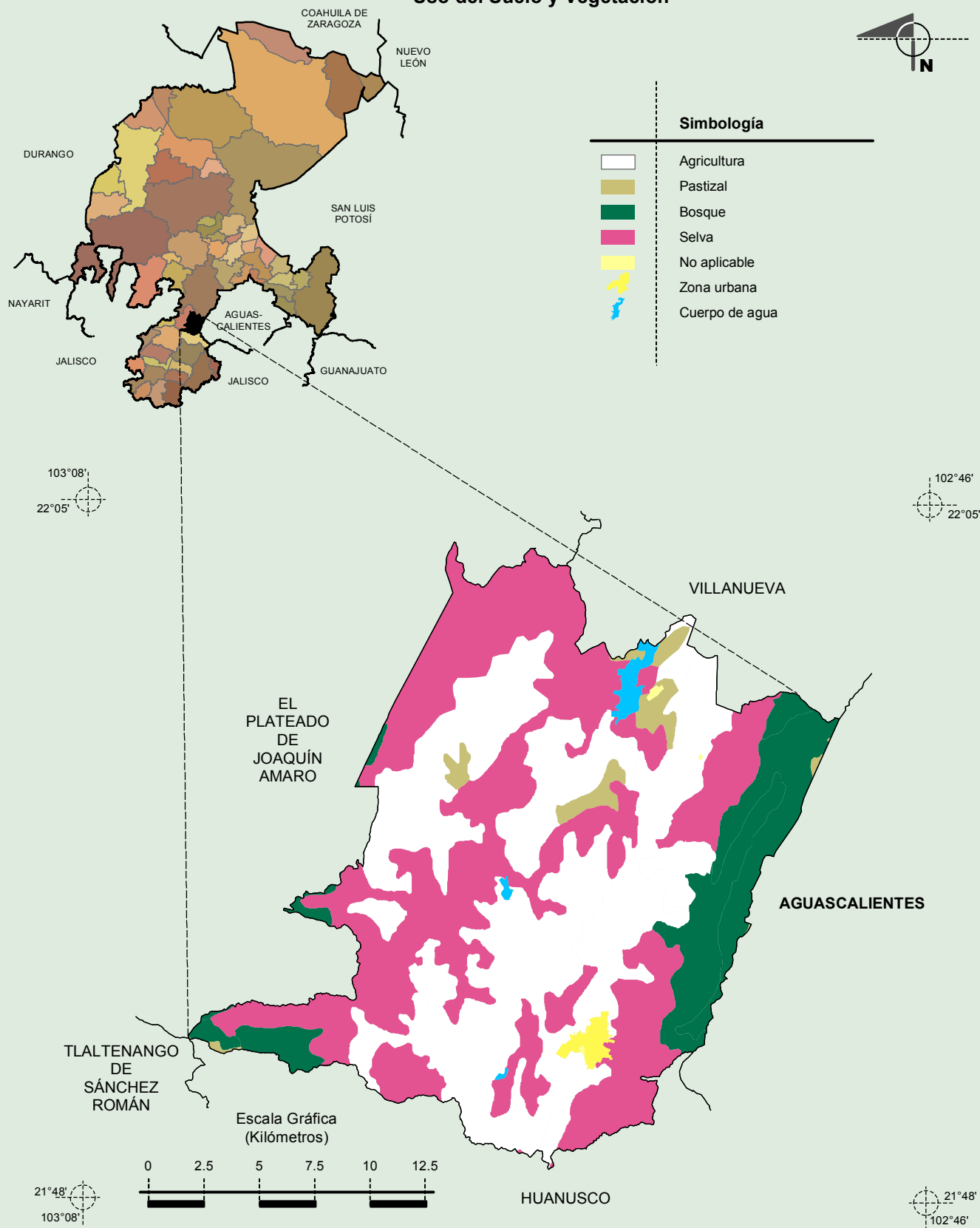


Fuente: INEGI. *Marco Geoestadístico Municipal 2010, versión 4.3.*

INEGI. Conjunto de Datos Vectorial Edafológico, Escala 1:250 000, Serie II (Continuo Nacional).

INEGI. Información Topográfica Digital Escala 1:250 000 serie II.

Uso del Suelo y Vegetación



Fuente: INEGI. *Marco Geoestadístico Municipal 2010, versión 4.3.*

INEGI. Conjunto de Datos Vectoriales de Uso del Suelo y Vegetación Serie III Escala 1:250 000.

INEGI. Información Topográfica Digital Escala 1:250 000 serie II.