



Compendio de información geográfica municipal 2010

Vetagrande

Zacatecas



INSTITUTO NACIONAL
DE ESTADÍSTICA Y GEOGRAFÍA

**Compendio de Información Geográfica Municipal de los
Estados Unidos Mexicanos
Vetagrande, Zacatecas
clave geoestadística 32050**

Ubicación geográfica	Coordenadas y altitud	Colindancias	Otros datos
	Entre los paralelos 22° 45' y 22°59' de latitud norte; los meridianos 102°21' y 102° 36' de longitud oeste; altitud entre 2 000 y 2 800 m.	Colinda al norte con los municipios de Pánuco y Guadalupe; al este con el municipio de Guadalupe; al sur con los municipios de Guadalupe y Zacatecas; al oeste con los municipios de Zacatecas, Morelos y Pánuco	Ocupa el 0.2% de la superficie del estado Cuenta con 15 localidades y una población total de 9 353 habitantes http://mapserver.inegi.org.mx/mgn2k/ ; resultado del censo 2010.

Fisiografía	Provincia	Subprovincia	Sistemas de topoformas
	Sierra Madre Occidental (91.3%) y Mesa del Centro (8.7%)	Sierras y Valles Zacatecanos (91.3%) y Llanuras y Sierras Potosino-Zacatecanas (8.7%)	Bajada con lomerío (50.1%), Sierra baja (41.1%), Llanura desértica de piso rocoso o cementado (6.2%), Bajada típica (2.5%), y Lomerío típico (0.1%)

Clima	Rango de temperatura	Rango de precipitación	Clima
	14 – 18°C	400 - 500 mm	Semiseco templado con lluvias en verano (100%)

Geología	Periodo	Roca	Sitios de interés
	Cuaternario (57.1%), Cretácico (41.3%), Neógeno (0.1%) y Terciario (0.7%)	Suelo: aluvial (57.1%) Ígnea intrusiva: pórfido andesítico (41.3%) y diorita (0.7%) Sedimentaria: conglomerado (0.1%)	Minas: plomo y plata

Nota: el porcentaje faltante corresponde a Zona Urbana con 0.8%.

Edafología	Suelo dominante
	Kastañozem (50.2%), Leptosol (42.1%), Fluvisol (3.8%), Calcisol (1.1%), No aplicable (1.1%) y Phaeozem (0.9%)

Nota: el porcentaje faltante corresponde a Zona Urbana con 0.8% .

Hidrografía	Región hidrológica	Cuenca	Subcuenca	Corrientes de agua	Cuerpos de agua
	El Salado (100%)	Fresnillo-Yesca (100%)	Yesca (91.8%) y Fresnillo (8.2%)	Intermitente: Arroyo Hondo	No disponible

Uso del suelo y vegetación	Uso del suelo	Vegetación
	Agricultura (54.6%), no aplicable (1.1%) y zona urbana (0.8%)	Pastizal (27.8%) y matorral (15.7%)

Uso potencial de la tierra	Agrícola	Pecuario
	Para la agricultura mecanizada continua (59.8%) No apta para la agricultura (40.2%)	Para el desarrollo de praderas cultivadas (59.8%) Para el aprovechamiento de la vegetación natural diferente del pastizal (3.5%) Para el aprovechamiento de la vegetación natural únicamente por el ganado caprino (35.9%) No aptas para uso pecuario (0.8%)

Zona urbana	Las zonas urbanas están creciendo sobre rocas ígneas del Cretácico y suelo del Cuaternario, en sierra baja y bajada con lomerío; sobre áreas originalmente ocupadas por suelos denominados Leptosol y Kastañozem; tienen clima semiseco templado, y están creciendo sobre terrenos previamente ocupados por pastizal.
--------------------	---

Zonas arqueológicas y monumentos históricos	Templo El Calvario, Templo de San Juan Bautista, edificio del Ayuntamiento y Ex escuela Niño Minero.
--	--

Fuente: www.inafed.gob.mx/wb2/ELOCAL/ELOC_Enciclopedia

Fuente: Colección: Enciclopedia de los Municipios de México, Secretaría de Gobernación y Gobierno del Estado de Zacatecas. 1° Edición 1987.

Hablantes de lengua indígena	Dialecto	Número de personas
	Náhuatl y no especificado	16

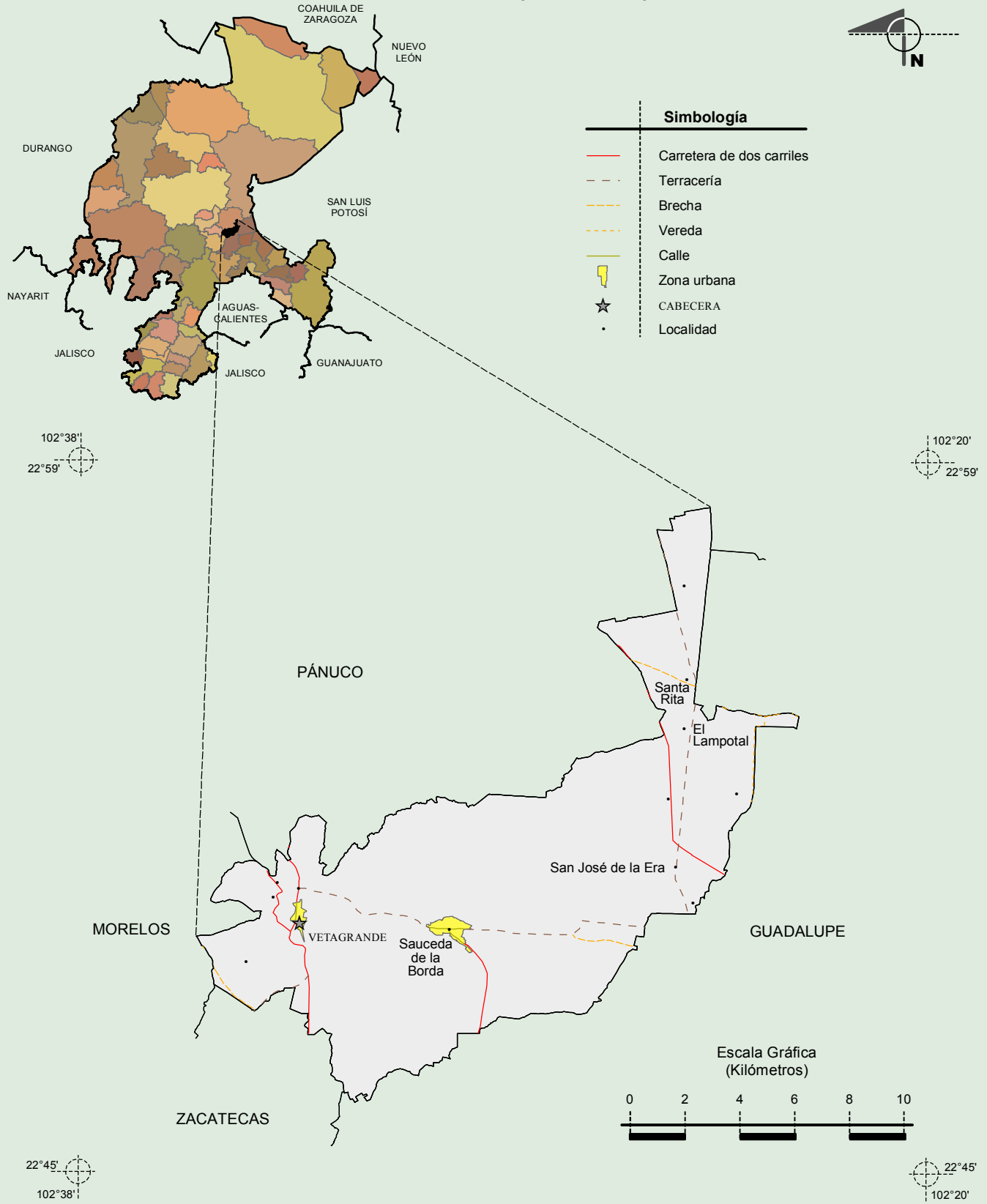
Fuente: INEGI. Zacatecas. *II Censo de Población y Vivienda, 2005. Tabulados básicos*

Cultura popular	Artesanías	Gastronomía	Música
	Prendas de tejido manual	Pozole, buñuelos, agua miel, charamuscas y dulces de biznaga.	El chotis y los barreteros

Fuente: www.inafed.gob.mx/wb2/ELOCAL/ELOC *Enciclopedia*

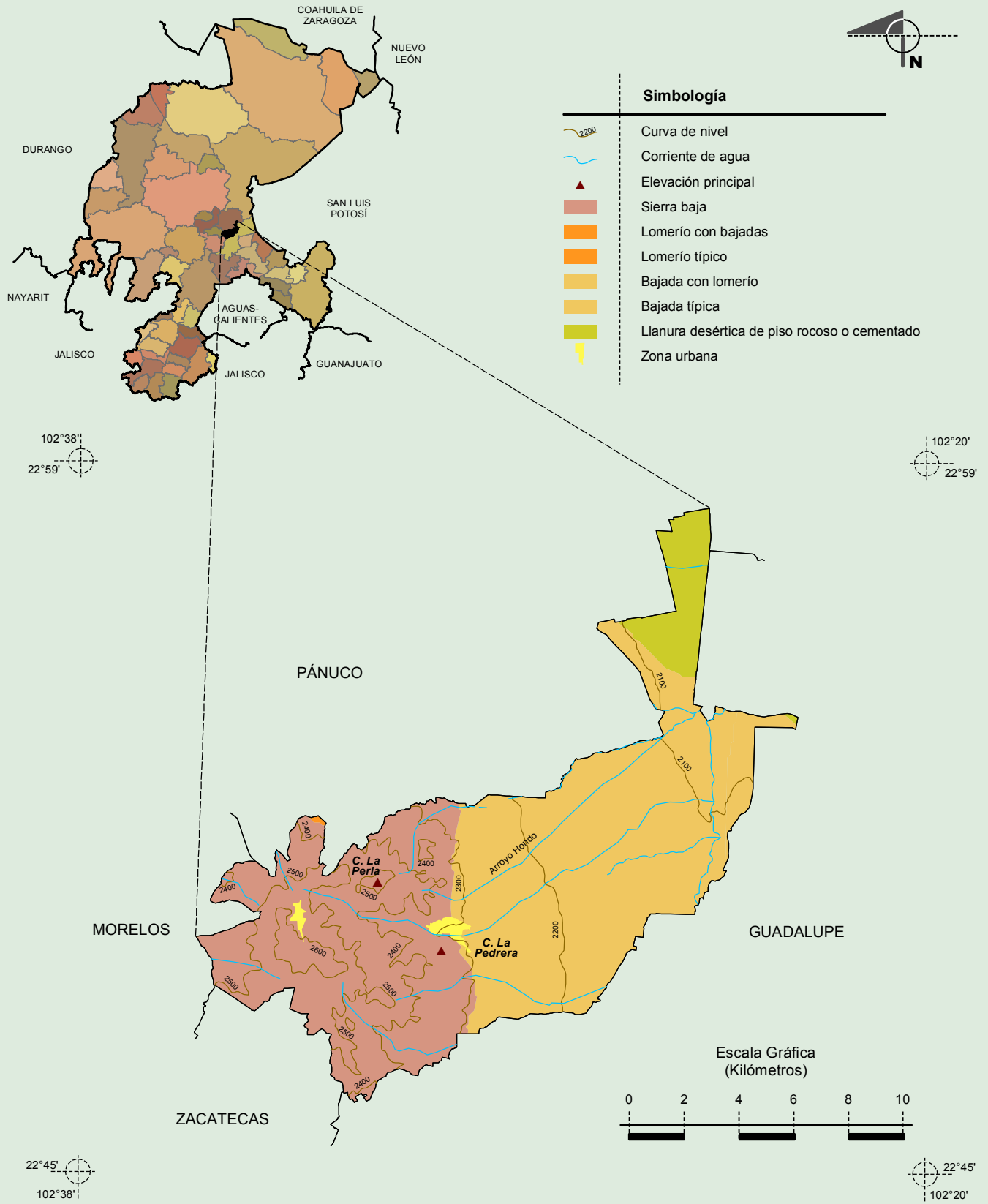
Fuente: Colección: *Enciclopedia de los Municipios de México, Secretaría de Gobernación y Gobierno del Estado de Zacatecas. 1° Edición 1987.*

Localidades e Infraestructura para el Transporte



Compendio de información geográfica municipal de los Estados Unidos Mexicanos
Vetagrande, Zacatecas

Relieve



Fuente: INEGI. *Marco Geoestadístico Municipal 2010, versión 4.3.*

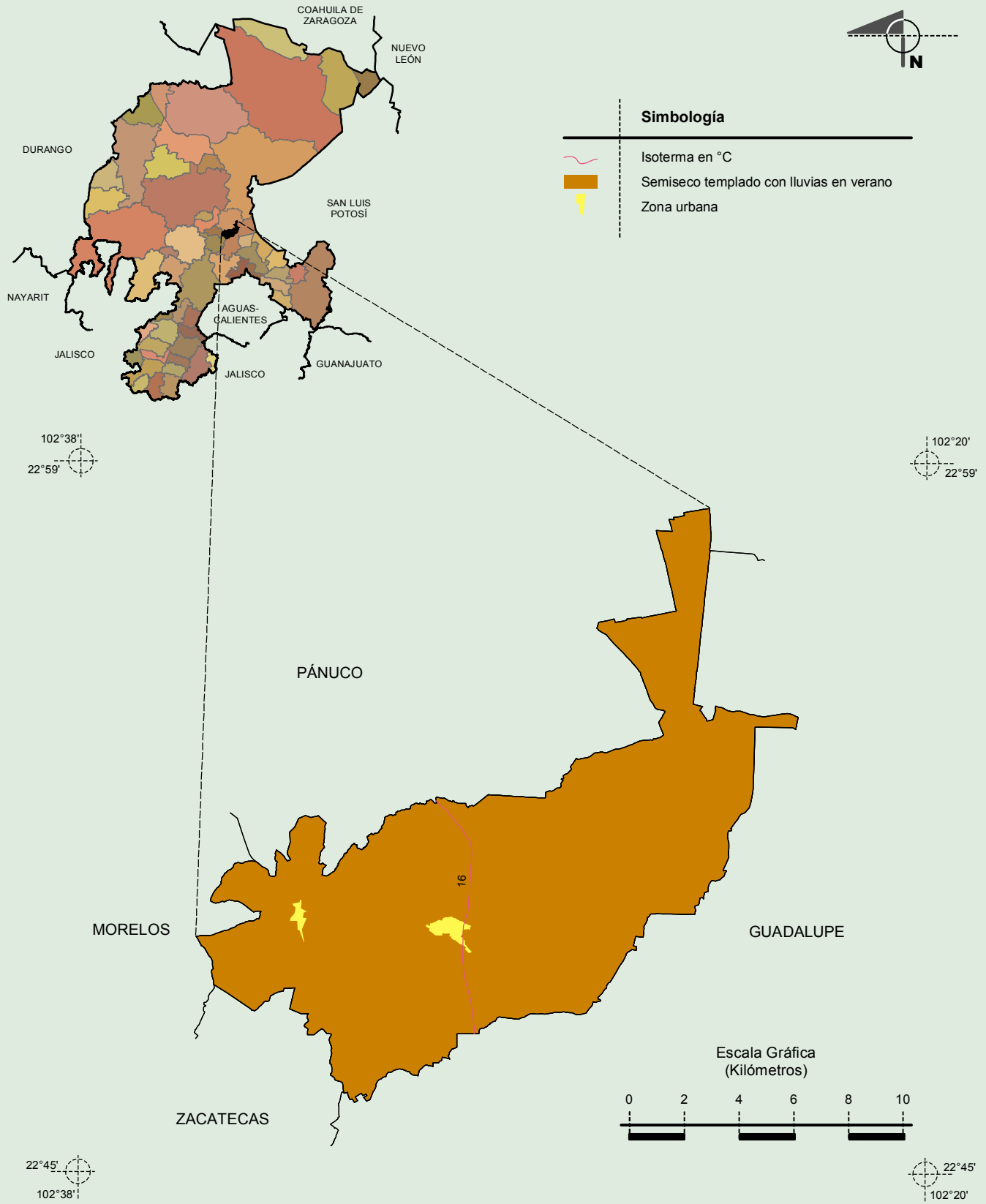
INEGI. Continuo Nacional del Conjunto de Datos Geográficos de la Carta Fisiográfica 1:1 000 000, serie I.

INEGI. Información Topográfica Digital Escala 1:250 000 serie III.

INEGI-CONAGUA. 2007. Mapa de la Red Hidrográfica Digital de México escala 1:250 000. México.

**Compendio de información geográfica municipal de los Estados Unidos Mexicanos
Vetagrande, Zacatecas**

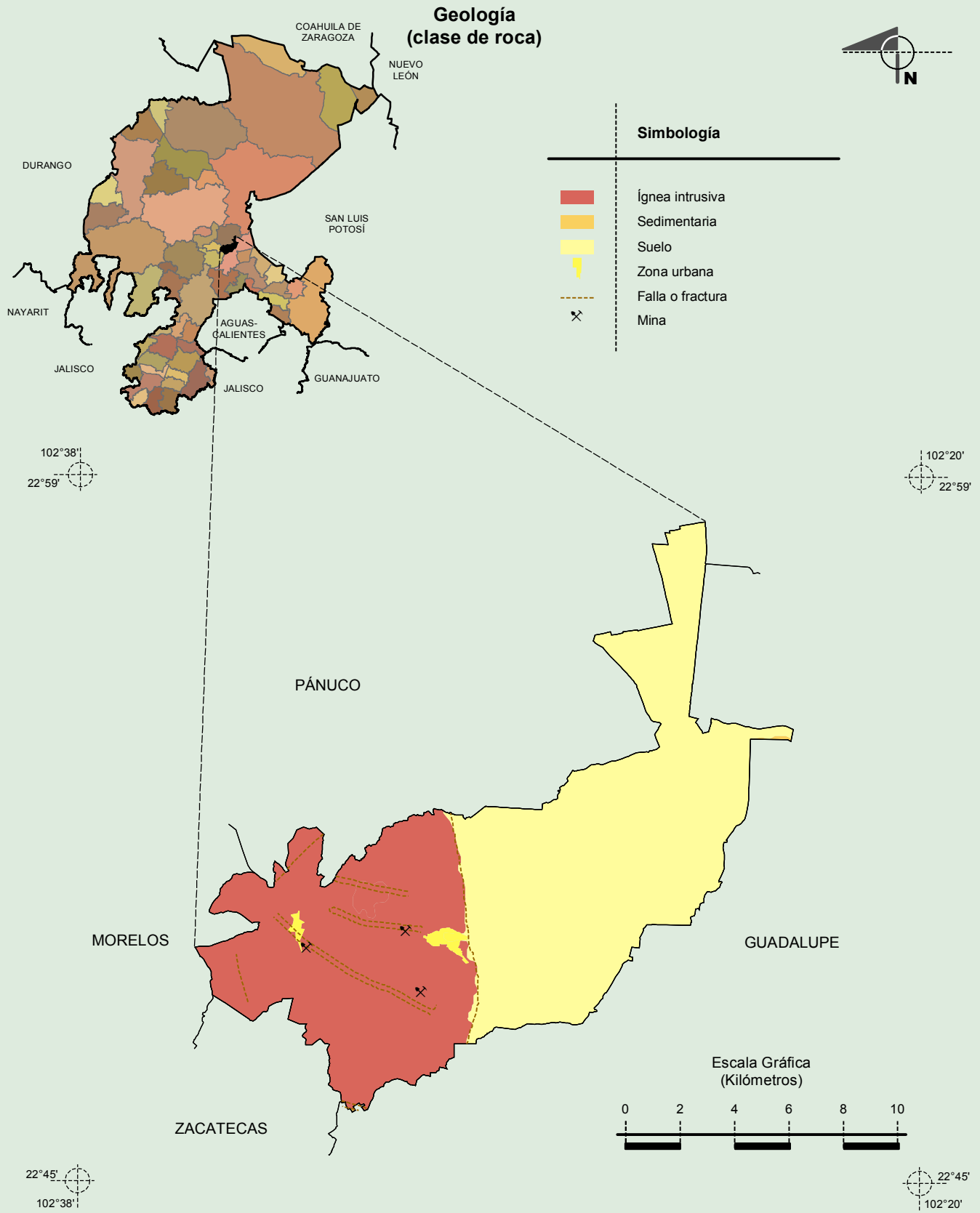
Climas



Fuente: INEGI. *Marco Geoestadístico Municipal 2010, versión 4.3.*

INEGI. Continuo Nacional del Conjunto de Datos Geográficos de las Cartas de Climas, Precipitación Total Anual y Temperatura Media Anual 1:1 000 000, serie I.

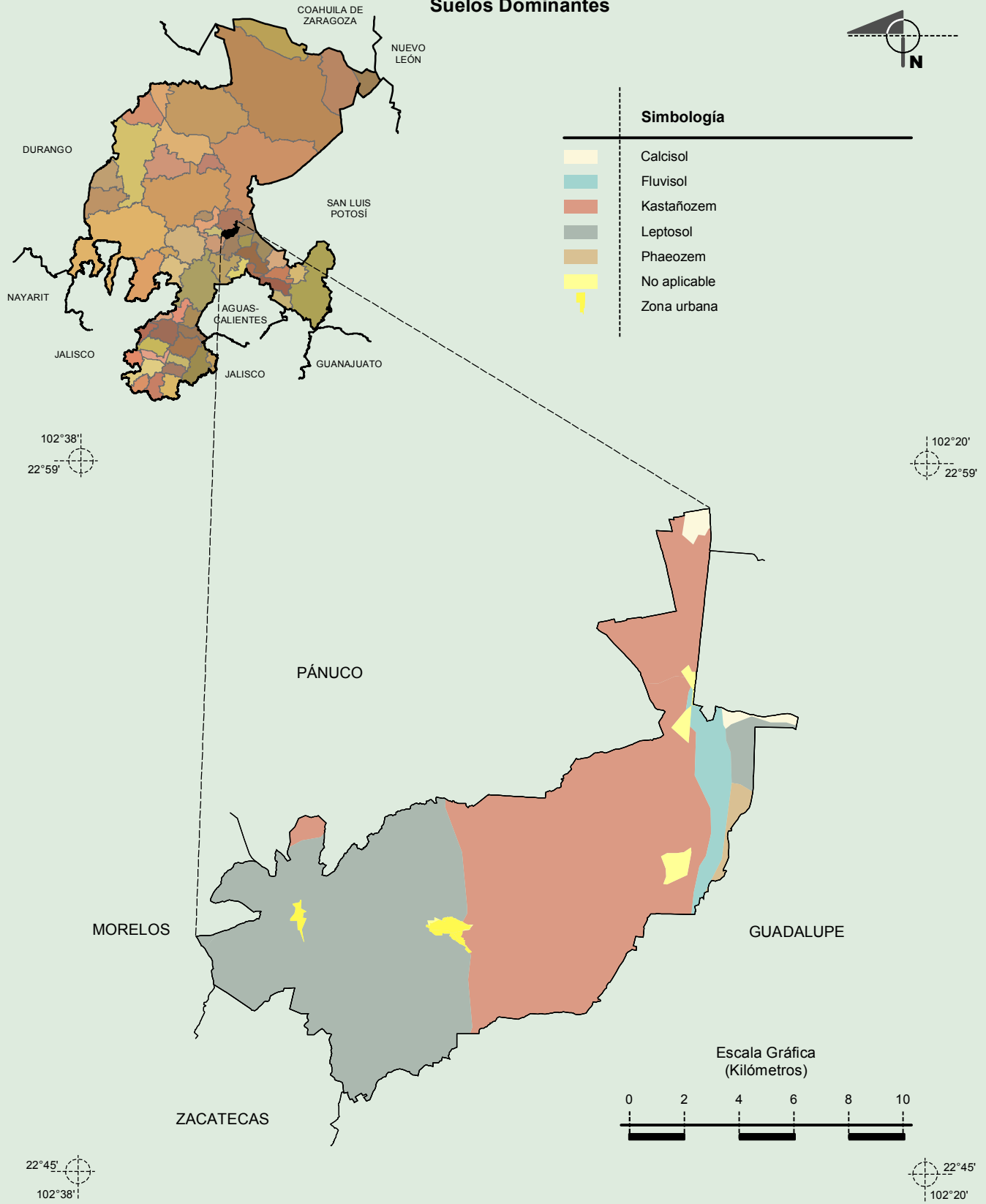
**Compendio de información geográfica municipal de los Estados Unidos Mexicanos
Vetagrande, Zacatecas**



Fuente: INEGI. *Marco Geoestadístico Municipal 2010, versión 4.3.*
INEGI. Continuo Nacional del Conjunto de Datos Geográficos de la Carta Geológica 1:250 000, serie I.

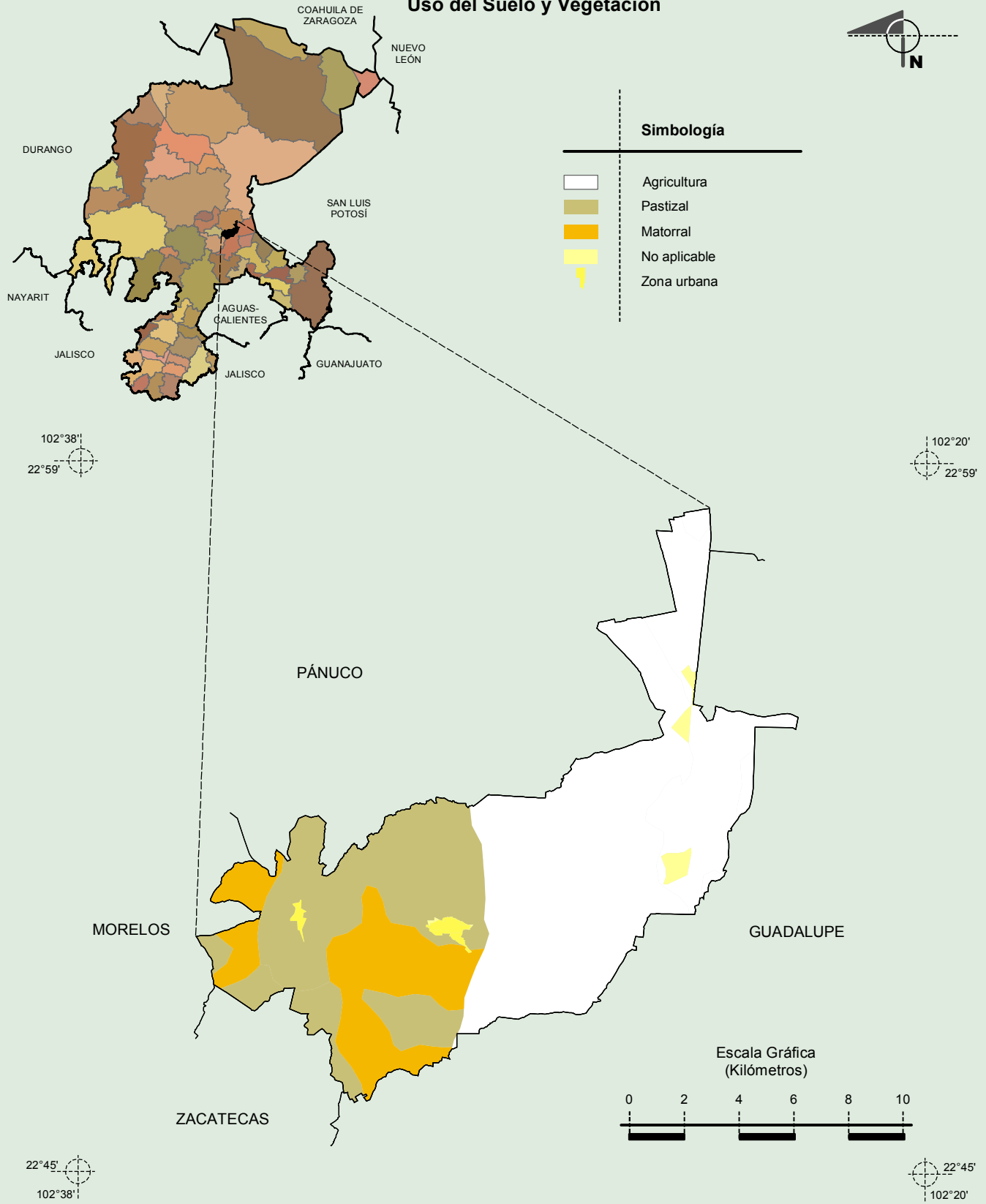
Compendio de información geográfica municipal de los Estados Unidos Mexicanos
Vetagrande, Zacatecas

Suelos Dominantes



Fuente: INEGI. *Marco Geoestadístico Municipal 2010, versión 4.3.*
 INEGI. Conjunto de Datos Vectorial Edafológico, Escala 1:250 000, Serie II (Continuo Nacional).

Uso del Suelo y Vegetación



Fuente: INEGI. *Marco Geoestadístico Municipal 2010, versión 4.3.*
 INEGI. Conjunto de Datos Vectoriales de Uso del Suelo y Vegetación Serie III Escala 1:250 000.