



Compendio de información geográfica municipal 2010

Trancoso

Zacatecas



INSTITUTO NACIONAL
DE ESTADÍSTICA Y GEOGRAFÍA

**Compendio de Información Geográfica Municipal de los
Estados Unidos Mexicanos
Trancoso, Zacatecas
clave geoestadística 32057**

	Coordenadas y altitud	Colindancias	Otros datos
Ubicación geográfica	Entre los paralelos 22°40' y 22°51' de latitud norte; los meridianos 102°12' y 102°25' de longitud oeste; altitud entre 2 000 y 2 400 m.	Colinda al norte con el municipio de Guadalupe; al este con los municipios de General Pánfilo Natera y Ojocaliente; al sur con los municipios de Ojocaliente y Guadalupe; al oeste con el municipio de Guadalupe.	Ocupa el 0.3% de la superficie del estado Cuenta con 19 localidades y una población total de 16 934 habitantes http://mapserver.inegi.org.mx/mgn2k/ ; resultado del censo 2010.

	Provincia	Subprovincia	Sistemas de topoformas
Fisiografía	Mesa del Centro (81.8%) y Sierra Madre Occidental (18.2%)	Llanuras y Sierras Potosino Zacatecanas (81.8%) y Sierras y Valles Zacatecanos (18.2%)	Bajada típica (67.4%), Lomerío típico (16.5%), Lomerío con bajadas (14.4%) y Bajada con lomerío (1.7%)

	Rango de temperatura	Rango de precipitación	Clima
Clima	16 – 18°C	400 - 500 mm	Seco templado con lluvias en verano (100%)

	Periodo	Roca	Sitios de interés
Geología	Cuaternario (79.4%), Terciario (17.6%), Cretácico (0.6%) y Triásico (0.1%)	Suelo: aluvial (79.4%) Ígnea extrusiva: toba ácida (10.7%), riolita-toba ácida (6.0%) y riolita (0.9%) Ígnea intrusiva: pórfido andesítico (0.5%) Sedimentaria: caliza (0.1%) Metamórfica: esquisto (0.1%)	Banco de material: mampostería

Nota: el porcentaje faltante corresponde a Zona Urbana con 2.3%.

Edafología	Suelo dominante
	Calcisol (37.9%), Phaeozem (37.5%), Leptosol (21.9%) y No aplicable (0.4%)

Nota: el porcentaje faltante corresponde a Zona Urbana con 2.3%.

Hidrografía	Región hidrológica	Cuenca	Subcuenca	Corrientes de agua	Cuerpos de agua
	El Salado (84.0%) y R. San Pedro (16.0%)	Fresnillo-Yesca (84.0%) y R. Verde Grande (16.0%)	Yesca (84.0%) y R. San Pedro (16.0%)	No disponible	No disponible

Uso del suelo y vegetación	Uso del suelo	Vegetación
	Agricultura (64.2%), zona urbana (2.3%) y no aplicable (0.4%)	Matorral (33.1%)

Uso potencial de la tierra	Agrícola	Pecuario
	Para la agricultura mecanizada continua (61.9%) No apta para la agricultura (38.1%)	Para el desarrollo de praderas cultivadas (61.9%) No aptas para uso pecuario (38.1%)

Zona urbana	La zona urbana está creciendo sobre roca ígnea del Terciario y suelo del Cuaternario, en lomerío típico y bajada típica; sobre áreas originalmente ocupadas por suelos denominados Phaeozem y Calcisol; tiene clima semiseco templado, y está creciendo sobre terrenos previamente ocupados por agricultura y matorral.
--------------------	---

Zonas arqueológicas y monumentos históricos	Templo de Nuestra Señora de Guadalupe, Exhacienda La Casa Grande, Capilla de la Virgen del Cerro del Chino y Capilla del Cerro de La Santa Cruz.
--	--

Fuente: www.inafed.gob.mx/wb2/ELOCAL/ELOC Enciclopedia

Fuente: Colección: Enciclopedia de los Municipios de México, Secretaría de Gobernación y Gobierno del Estado de Zacatecas. 1ª Edición 1987.

Hablantes de lengua indígena	Dialecto	Número de personas
	No especificado	26

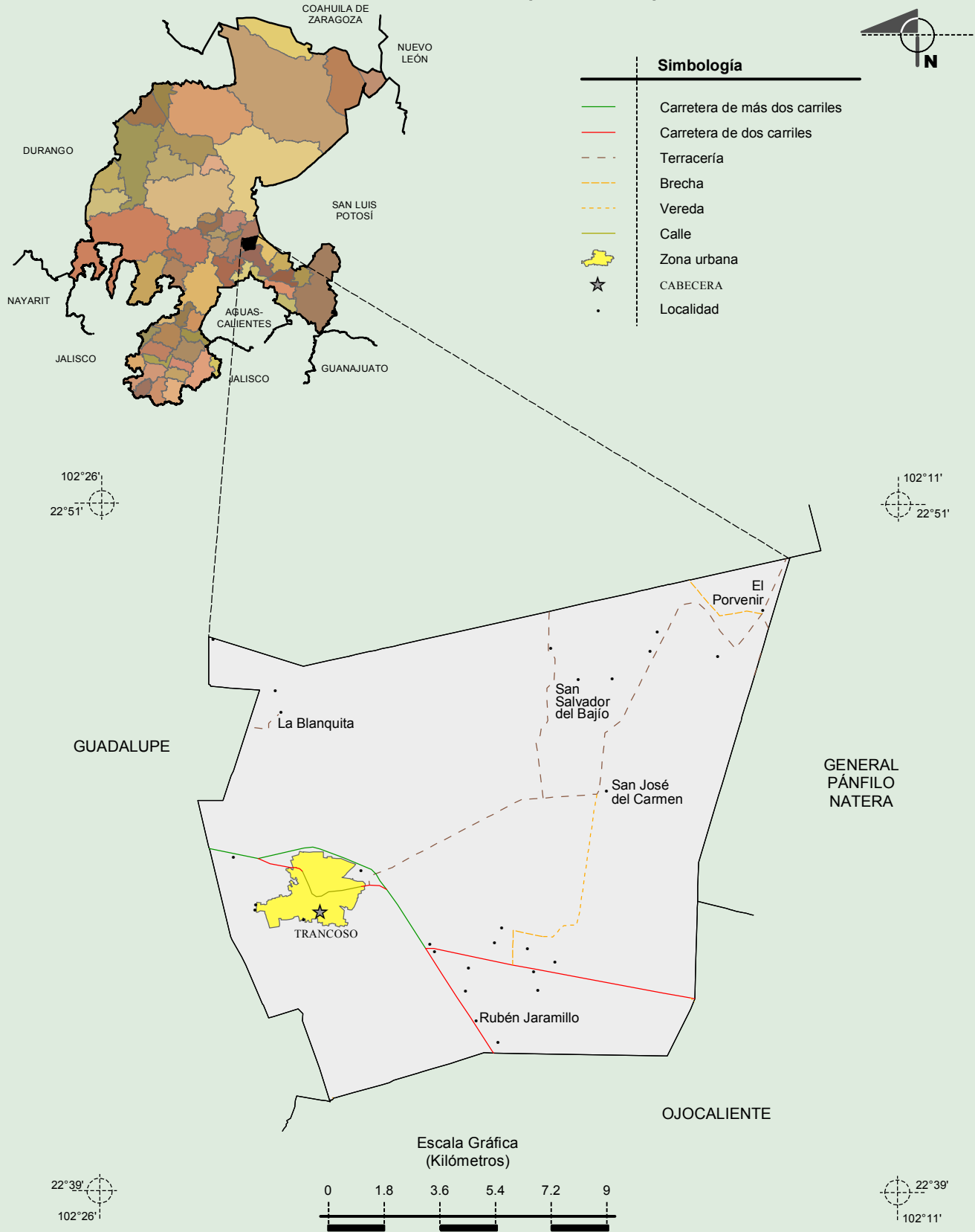
Fuente: INEGI. Zacatecas. *II Censo de Población y Vivienda, 2005. Tabulados básicos*

Cultura popular	Artesanías	Gastronomía	Música
	Prendas de vestir tejidas o bordadas a mano y talabartería.	Queso ranchero, pan ranchero, condoches, nopalitos en diferentes formas, birria trancoseña, moles, comida de cuaresma: pipián, torrijas, capirotada, y vino de mesa.	Corridos

Fuente: www.inafed.gob.mx/wb2/ELOCAL/ELOC *Enciclopedia*

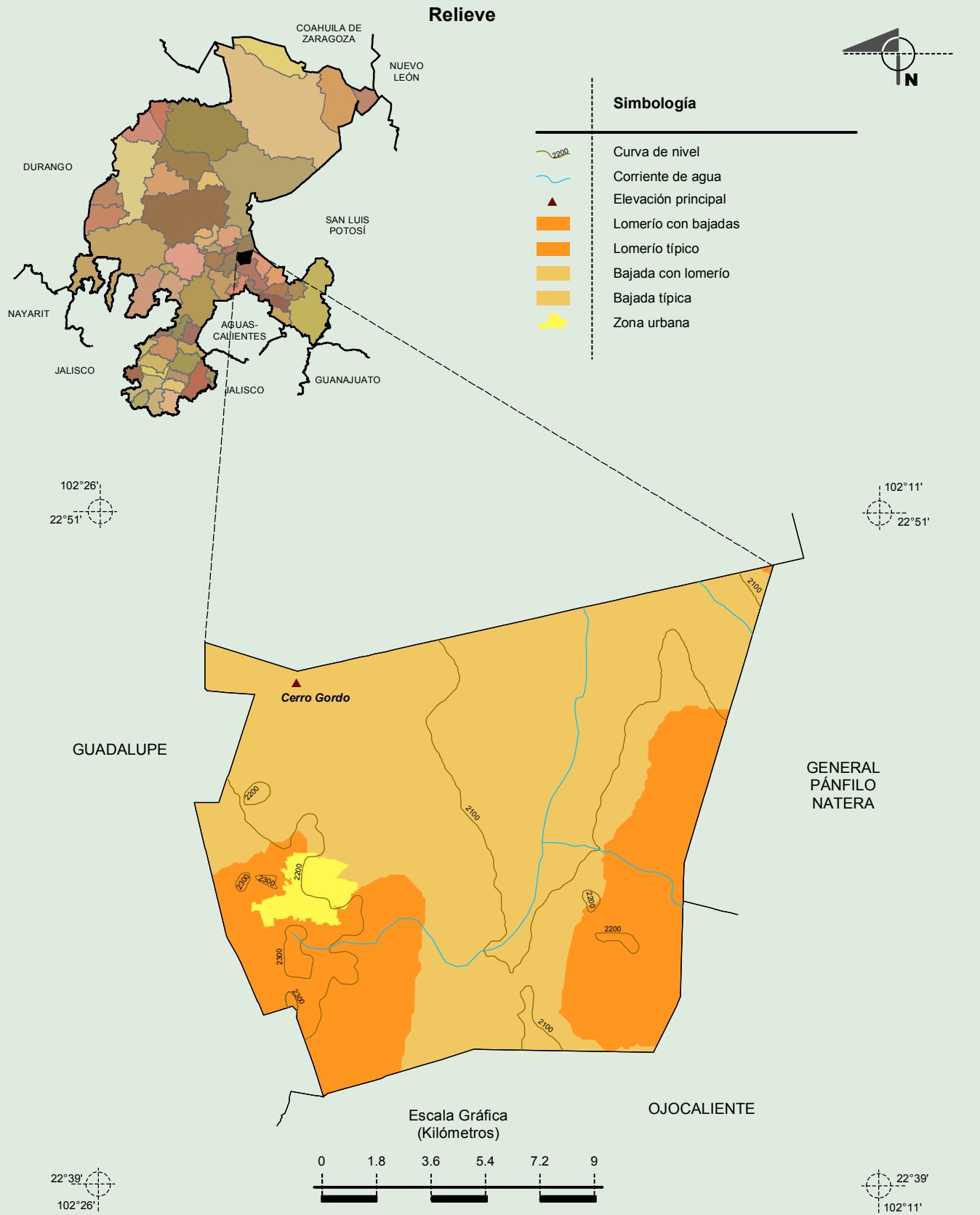
Fuente: Colección: *Enciclopedia de los Municipios de México, Secretaría de Gobernación y Gobierno del Estado de Zacatecas. 1° Edición 1987.*

Localidades e Infraestructura para el Transporte



Fuente: INEGI. *Marco Geoestadístico Municipal 2010, versión 4.3.*
 INEGI. Información Topográfica Digital Escala 1:250 000 serie III.

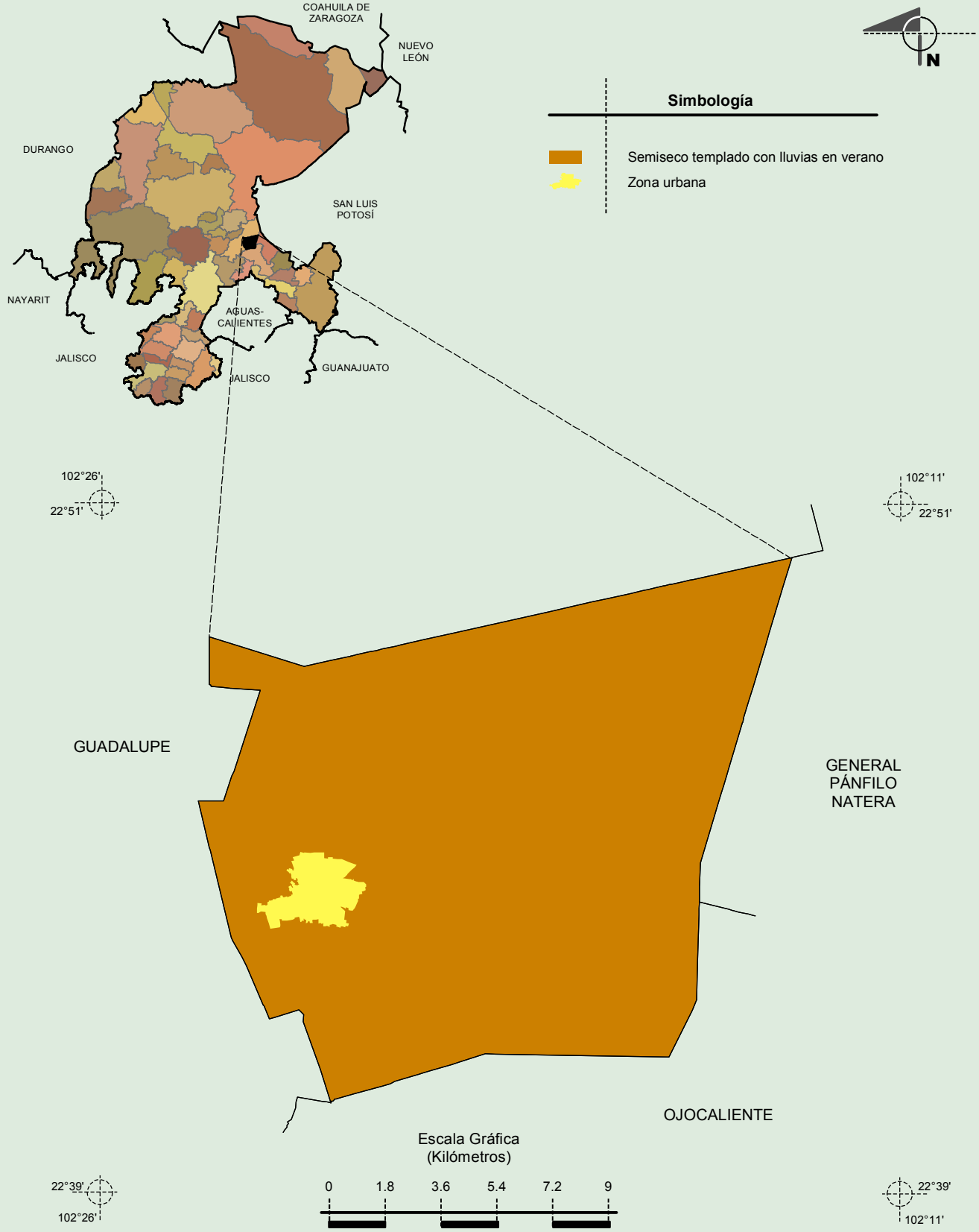
**Compendio de información geográfica municipal de los Estados Unidos Mexicanos
Trancoso, Zacatecas**



Fuente: INEGI. *Marco Geoestadístico Municipal 2010, versión 4.3.*
 INEGI. Continuo Nacional del Conjunto de Datos Geográficos de la Carta Fisiográfica 1:1 000 000, serie I.
 INEGI. Información Topográfica Digital Escala 1:250 000 serie III.
 INEGI-CONAGUA. 2007. Mapa de la Red Hidrográfica Digital de México escala 1:250 000. México.

Compendio de información geográfica municipal de los Estados Unidos Mexicanos
Trancoso, Zacatecas

Climas

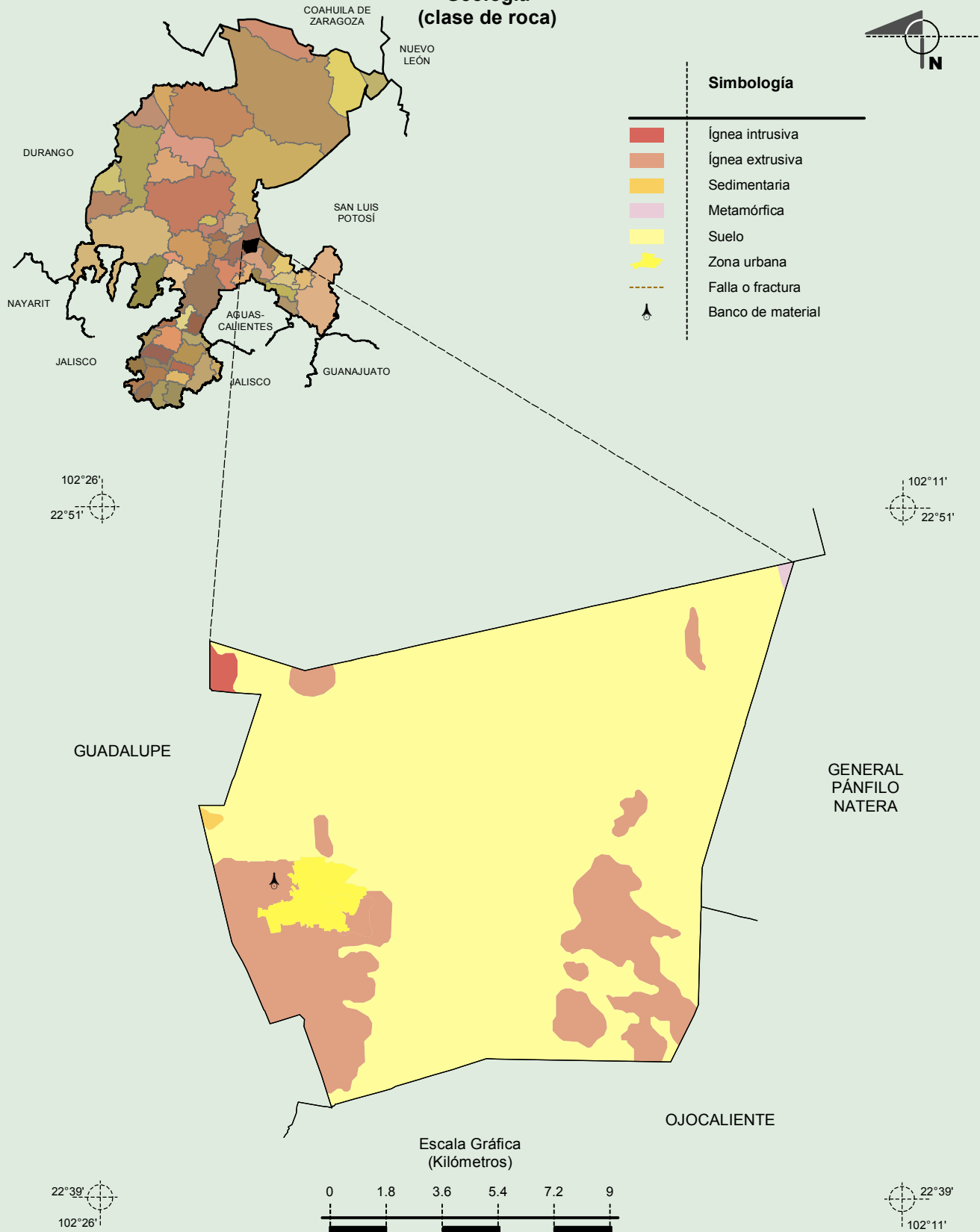


INEGI. Compendio de información geográfica municipal 2010. Trancoso, Zacatecas. 2010

Fuente: INEGI. *Marco Geoestadístico Municipal 2010, versión 4.3.*

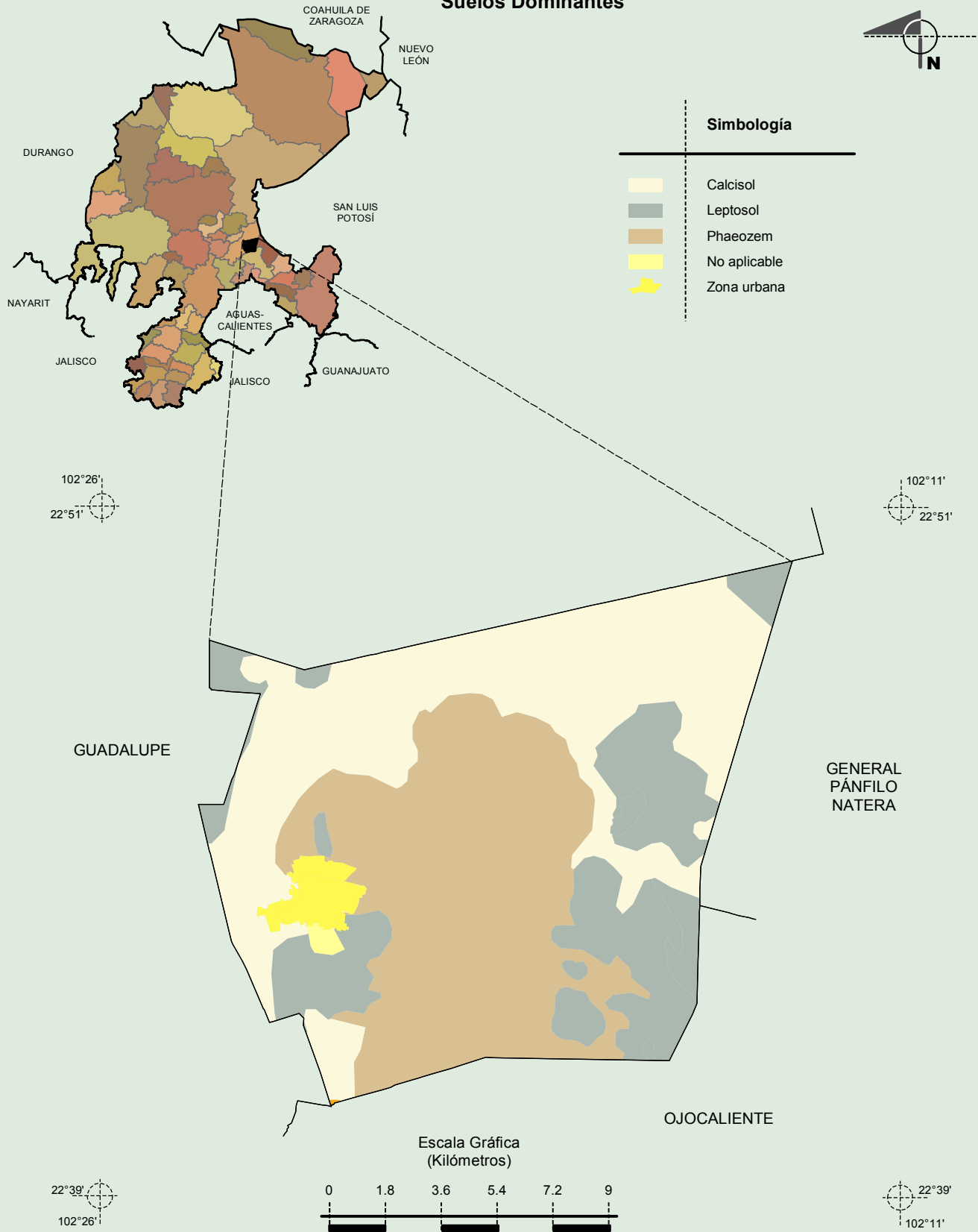
INEGI. Continuo Nacional del Conjunto de Datos Geográficos de las Cartas de Climas, Precipitación Total Anual y Temperatura Media Anual 1:1 000 000, serie I.

**Geología
 (clase de roca)**



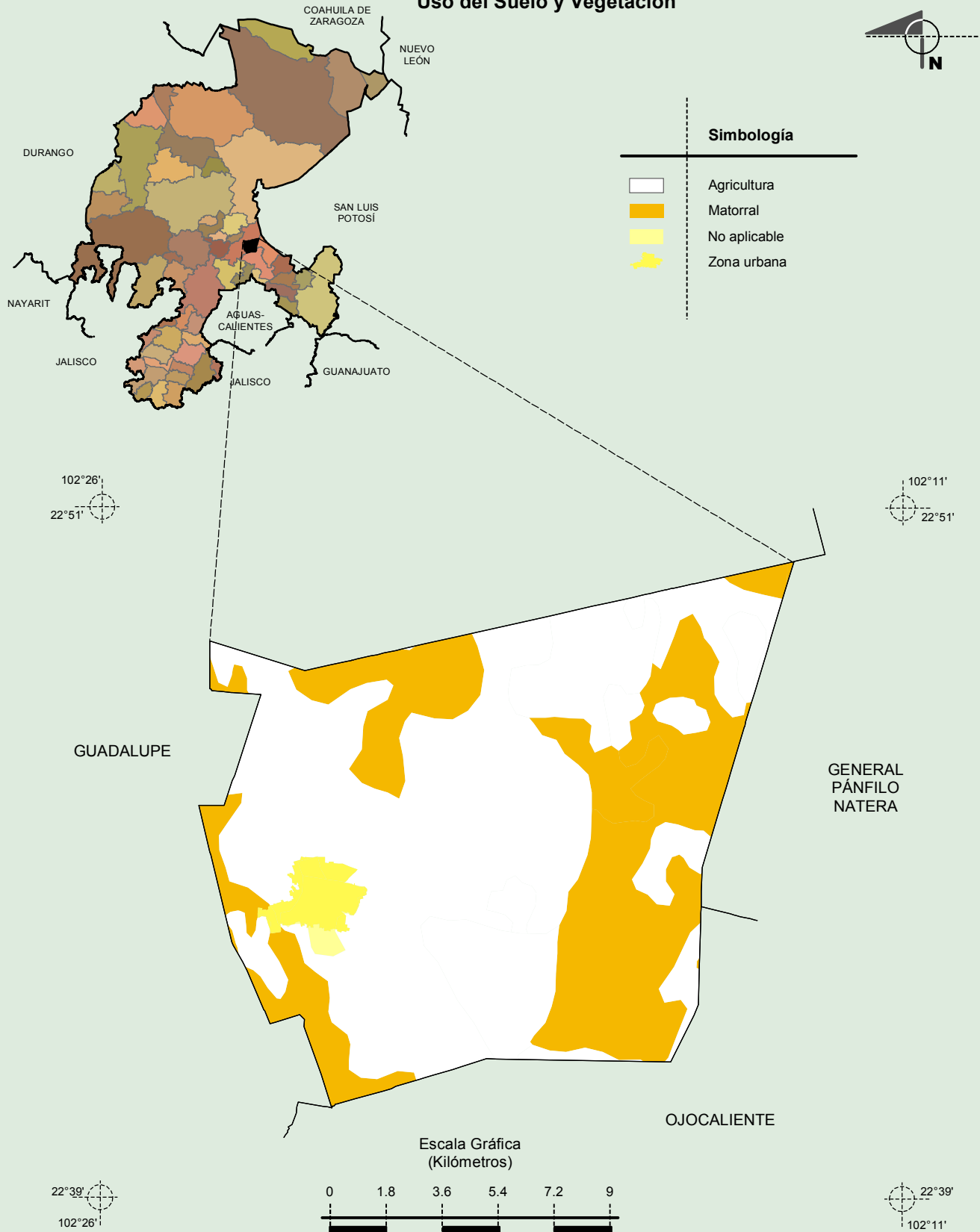
Fuente: INEGI. *Marco Geoestadístico Municipal 2010, versión 4.3.*
 INEGI. Continuo Nacional del Conjunto de Datos Geográficos de la Carta Geológica 1:250 000, serie I.

Suelos Dominantes



Fuente: INEGI. *Marco Geoestadístico Municipal 2010, versión 4.3.*
 INEGI. Conjunto de Datos Vectorial Edafológico, Escala 1:250 000, Serie II (Continuo Nacional).

Uso del Suelo y Vegetación



Fuente: INEGI. *Marco Geoestadístico Municipal 2010, versión 4.3.*
 INEGI. Conjunto de Datos Vectoriales de Uso del Suelo y Vegetación Serie III Escala 1:250 000.