



VERACRUZ
GOBIERNO
DEL ESTADO



ME LLENA DE ORGULLO

Retos de la Planeación Estratégica y Evaluación del Desarrollo en Estados y Municipios a Partir de Datos

Vladimir Cruz Acosta

Subsecretario de Planeación de la SEFIPLAN

27 de octubre de 2023



200 AÑOS
VERACRUZ
CUNA DEL HEROICO
COLEGIO MILITAR
1823 - 2023

Veracruz

De lo complejo a la organización



3.7% del territorio nacional (71,823.5 km²)

11º lugar nacional



6.4% de la población total del país (8,062,579 habitantes)

4º lugar nacional



212 municipios, 26,376 localidades rurales y 389 urbanas.

8.6% del total de municipios y 10.5% del total de localidades del país. Solo Oaxaca (570) y Puebla (217) tienen más municipios que Veracruz.



8 Zonas Metropolitanas que integran a 49 municipios.

50.0% de la población vive en ZM, 4,034,334 habitantes.



663,503 personas mayores de 3 años de edad hablan alguna lengua indígena.

8.2% de la población.

Múltiples generadores de información estadística y geográfica, en las dependencias y entidades del Gobierno Federal, Estatal y Municipal, en los tres Poderes del Estado y en los Organismos Autónomos, con amplio nivel de desagregación, para la toma de decisiones tanto en la planeación y en la evaluación.

Censo Nacional de Población y Vivienda 2020 y Catálogo Único de Localidades y Municipios

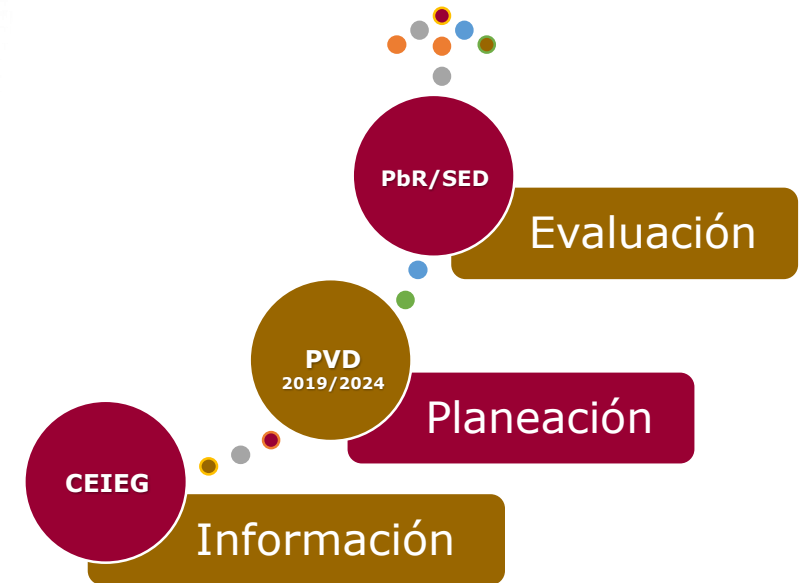
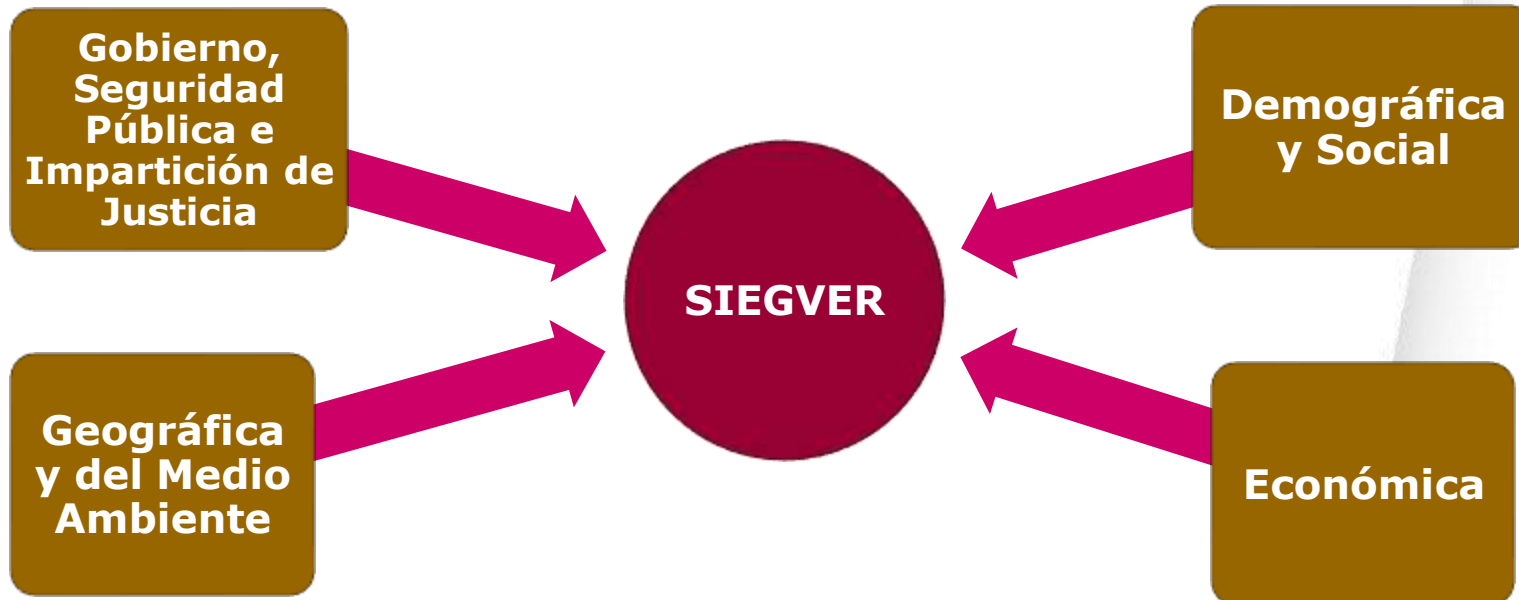
Veracruz 212 Municipios



Ley Número 12 de Planeación del Estado
de Veracruz de Ignacio de la Llave

Sistema de Información Estadística y Geográfica del Estado (SIEGVER)


Coordinado por la **Secretaría de Finanzas y Planeación**
(SEFIPLAN) en cuatro subsistemas:



Integrantes Vocales e Invitados



Comité Estatal de Información
Estadística y Geográfica de Veracruz



Municipios

Organismos Autónomos
(ORFIS, OPLE, etc.)

Dependencias de la
Administración Pública Estatal

Poder Legislativo

Instituciones
Académicas
Cámaras de Comercio

Instituto Nacional de
Estadística y Geografía

Dependencias de la
Administración Pública
Federal

Poder Judicial



CEIEG

Productos y Acciones con los que se busca coadyuvar a la Planeación Estratégica y Evaluación del Desarrollo del Estado y los Municipios:



Diagnósticos de Oferta y Demanda de Información Estadística y Geográfica de la Administración Pública Estatal y Municipal.

212 Cuadernillos Municipales.

Estudios Regionales para la **Planeación.**

Coordinar a los **Proyectos de los Grupos de Trabajo**, como el **Atlas de Riesgos** de la Secretaría de Protección Civil, la SEFIPLAN y la Coordinación Estatal del INEGI.

Analizar la Información Estadística y Geográfica con la **colaboración de prestadores de Servicio Social** de la U.V. y otras instituciones de nivel superior.

Mantenimiento del **portal Web** del CEIEG para la ejecución de los proyectos estadísticos en coordinación y coparticipación con el INEGI: **RNIEG, IEGEMC, CNGE**, Consultas Públicas, Cursos de Capacitación de la Normativa Técnica, etc.

CEIEG

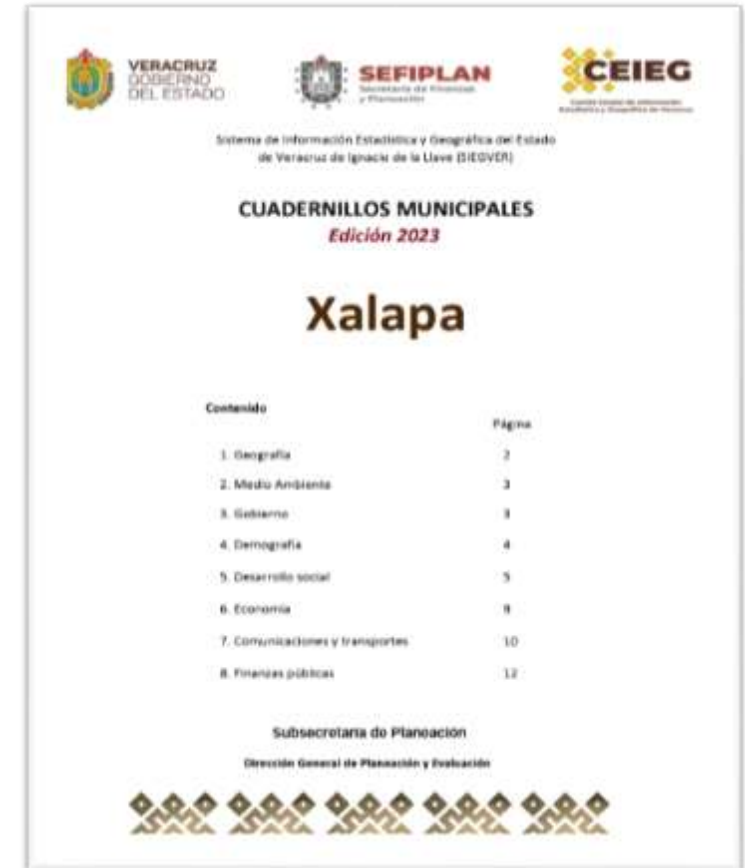
Cuadernillos Municipales

Integra información estadística y geográfica municipal por medio de registros administrativos sobre **temas** de: geografía, medio ambiente, gobierno, demografía, desarrollo social, economía, comunicaciones y transporte, así como finanzas públicas.

Los datos forman parte de los diagnósticos, así como los procesos de elaboración, actualización, seguimiento y evaluación de **Planes Municipales**.

Uso y aplicación para complementar la **caracterización y regionalización** del Estado y sus Zonas Metropolitanas. Así como requerimientos específicos de la **Academia y del Sector Privado**.

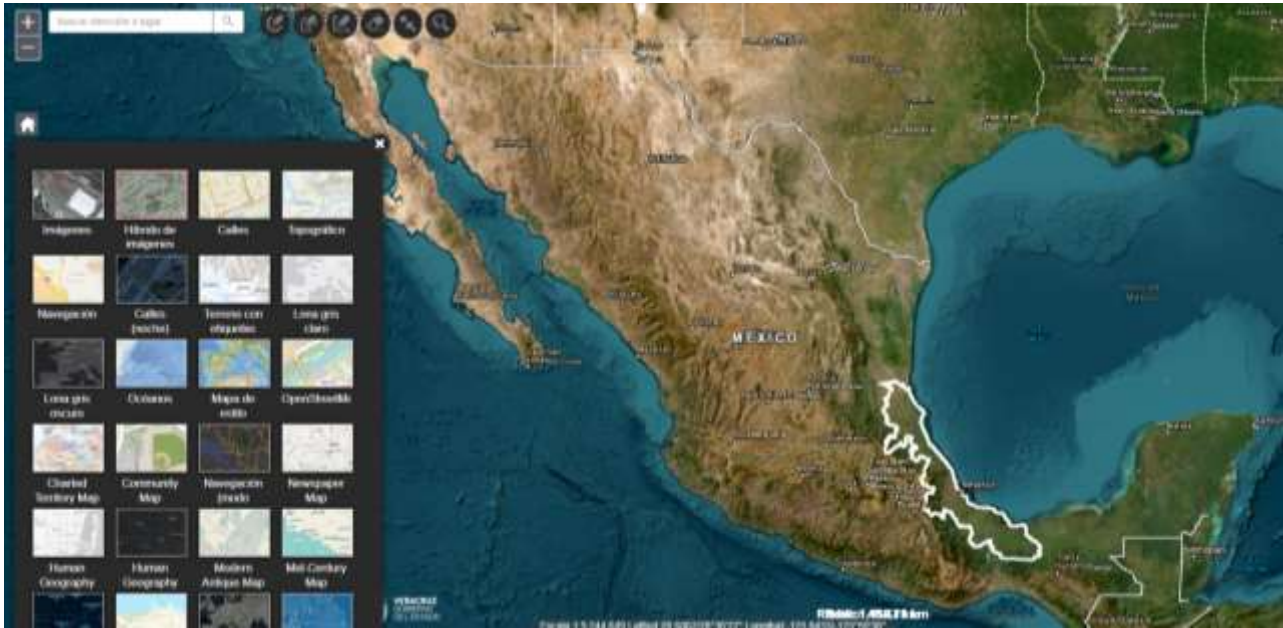
Apoyo para la obtención de variables en las fórmulas para el cálculo de la **distribución y de las participaciones federales**.



2023: Del total de las visitas en el portal del CEIEG, 37.03% corresponden a los Cuadernillos Municipales.

CEIEG

Atlas de Riesgos para la Protección Civil (Proyectos de Información)



Liga de consulta:

http://www.atlasnacionalderiesgos.gob.mx/AtlasEstatales/?&NOM_ENT=Veracruz%20de%20Ignacio%20de%20la%20Llave&CVE_ENT=30

- ✓ 1a etapa concluida (25/julio/2023). Plataforma en servidor con 148 capas, agrupadas en 12 ejes temáticos.
- ✓ Contribuye a la toma de decisiones particularmente en materia territorial, así como al desarrollo de políticas públicas en gestión del espacio.
- ✓ Brinda una visión general de los municipios, mostrando información sobre las poblaciones, los servicios y las construcciones expuestas.

CEIEG

Diagnóstico de Oferta y Demanda

Objetivo

- Identificar la oferta y demanda de la información estadística y geográfica, así como el uso y las necesidades de capacitación y equipamiento para la integración y generación de información.

Aplicación

- 72 Unidades de la Administración Pública Estatal (APE) y 212 municipios del Estado de Veracruz.
- En 2019 contestaron 1,334 Unidades Administrativas; en 2021, incrementaron a 2,177.

Principales temas que producen y/o integran las Unidades Administrativas



Servicios



Educación



Salud



Población y dinámica demográfica

Retos

Consolidar un Sistema de Información siguiendo los principios básicos normativos establecidos por el SNIEG: **accesibilidad, transparencia, independencia y objetividad**, a fin de **informar y apoyar la toma de decisiones** en las diferentes etapas del proceso de **planeación y evaluación estatal y municipal**.

Crear una estrategia específica para el ámbito municipal; con el fin de contribuir en la integración, uso y aprovechamiento de la **Información de Interés Nacional**, proveniente de Censos, Encuestas y Registros Administrativos.

Mantener las acciones de **evaluación basadas en información integrada y generada** por fuentes oficiales, particularmente para el caso de las evaluaciones estratégicas y/o de impacto.





VERACRUZ
GOBIERNO
DEL ESTADO



Sistema Nacional de Información
Estadística y Geográfica



ME LLENA DE ORGULLO



200 AÑOS
VERACRUZ
CUNA DEL HEROICO
COLEGIO MILITAR
1823 - 2023