

MACU

Mapa de Cuidados de México

Equipo de Investigación:

Landy Sánchez Peña

Ana Fidelia Aparicio

Alejandro Herrera

Maria Valenciano

¿PARA QUÉ NOS SIRVE LOCALIZAR EL CUIDADO?

- La localización de servicios de cuidado (públicos y privados), las facilidades para su acceso (tiempos de traslado, medios de transporte), los costos o regulaciones de acceso configuran desigualdades territoriales.

Largas distancia a servicios accesibles, la alta concentración geográfica de los establecimientos en ciertas zonas o la segregación de las unidades públicas y privadas implica costos monetarios y de tiempo



Impactos sobre quienes cuidan y quienes requieren cuidado

Desagregación a escala intraurbana

Inequidades en la distribución territorial de las oportunidades

Organización espacial de la infraestructura de cuidados

- Patrones de localización
- Diferencias entre zonas de la ciudad
- El papel de la estructura urbana en la organización de las actividades cotidianas

Rezagos en la distribución de los servicios e infraestructura de cuidado

Concentración de desventajas

Provisión de servicios y demanda en:

- Zonas con altas demandas de cuidados
- Escasa provisión
- Rezago en participación económica, escolaridad de las mujeres

Tasa de provisión por subgrupos

Accesibilidad a oportunidades

Barreras físicas y sociales:

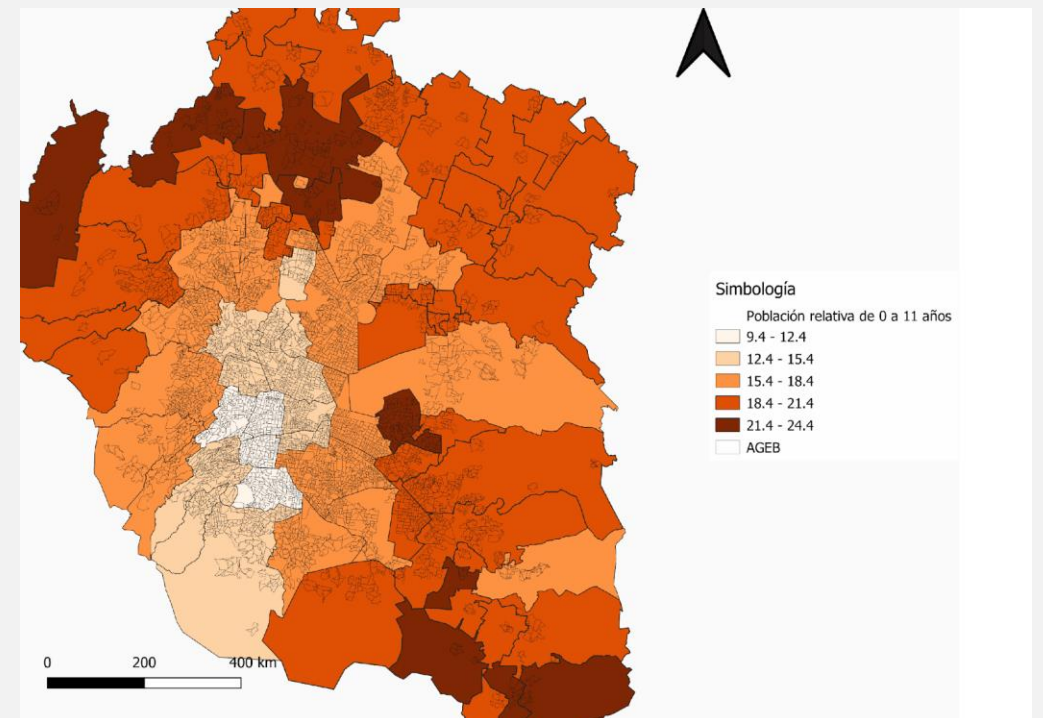
- Distancia
- Infraestructura peatonal y de transporte público
- Fragmentación institucional
- Accesos públicos/privados
- Derechohabencia

Contribuir a reducir las desigualdades en el acceso

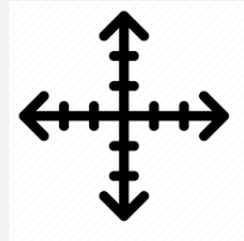
ANÁLISIS ESPACIAL DEL CUIDADO

Dónde están los establecimientos públicos y
privados que proveen cuidado

Dónde la demanda potencial



Georreferenciados



Directorio Estadístico Nacional de
Unidades Económicas

Registros administrativos

Datos censales

Entorno Urbano

Censo 2020, a nivel de AGEB Urbana

- Niños de 0 a 11 años
 - Niños de 0 a 2 años
 - Niños de 3 a 5 años
 - Niños de 6 a 11 años
- Personas mayores de 65 años
- Personas con discapacidad de todas las edades
- Población femenina Económicamente Activa

Nota: Los grupos de edad se encuentran limitados por los datos censales disponibles para descarga pública

Fuentes de información DENUE (geolocalización en la AGEB Urbana)

Niños de 0 a 11 años	
Cuidado directo	Cuidado indirecto
Guarderías, centros de estancia infantil	Escuelas de educación preescolar Escuelas de Educación Primaria
Personas mayores de 65 años	
Asilos y otras residencias para el cuidado de ancianos Centros dedicados a la atención y cuidado diurno de ancianos	
Personas con discapacidad de todas las edades	
Centros dedicados a la atención y cuidado diurno de discapacitados	Escuelas para necesidades especiales Servicios de capacitación para el trabajo para personas discapacitadas

Nota: Se espera ampliar la base de datos con información de registros administrativos

Características del Entorno Urbano, 2020

- Acceso a transporte colectivo por AGEB
- Acceso a paradas de transporte colectivo por AGEB
- Acceso a vialidades con rampas para silla de ruedas por AGEB
- Disponibilidad de semáforos auditivos por AGEB

Indicadores del Mapa de Cuidados

1. Número de establecimientos por tipo de servicio

2. Número de establecimientos de cuidado directo

3. Número de establecimientos de cuidado indirecto

4. Número de establecimientos por tipo de usuario

5. Número de establecimientos por tipo de sector

6. Número de establecimientos por condición de derechohabencia

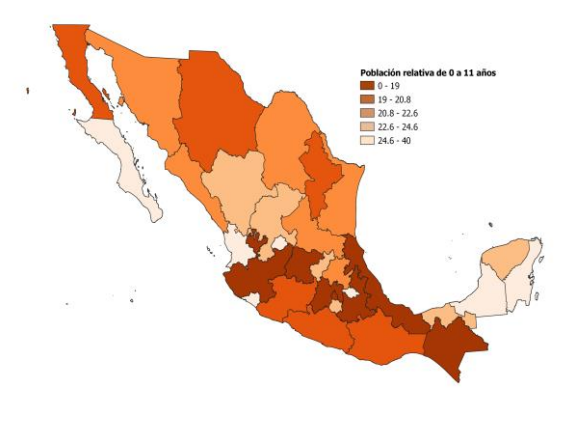
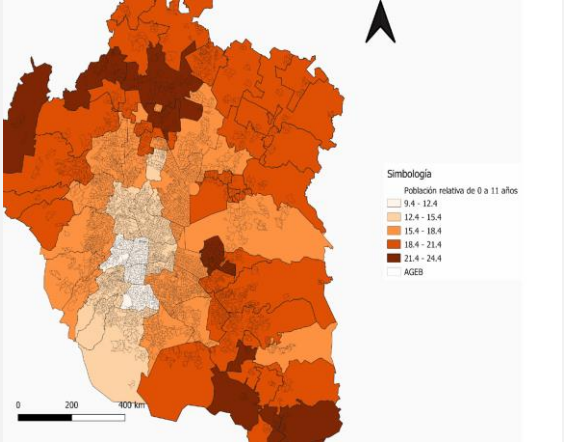
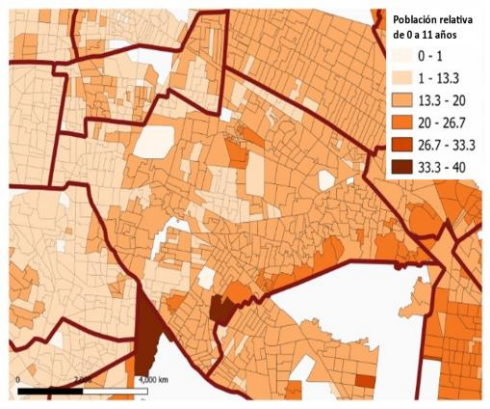
7. Porcentaje de población receptora de cuidados

8. Demanda potencial

a. Por grupo receptor

b. Por participación económica de las mujeres

9. **Accesibilidad a los servicios de cuidado directo**





¿Buscas un centro de cuidados en tu zona?

El Mapa de Cuidados te permite encontrar establecimientos que ofrezcan servicios de cuidado según tus necesidades y tu ubicación geográfica. Para esto la plataforma pone a tu disposición información sobre los centros de cuidado para la infancia, las personas adultas mayores y las personas con discapacidad, tanto públicos como privados y de la sociedad civil.

[Ver Más](#)



¿Necesitas estadísticas sobre los servicios de cuidados?

La plataforma del Mapa de Cuidados permite acceder a estadísticas sobre la oferta de establecimientos que brindan cuidados, así como de la demanda potencial que existe de estos servicios en México. Esta sección está orientada a las personas interesadas en identificar las necesidades que existen en provisión de cuidados en el país y ofrece datos e indicadores para la formulación de políticas públicas.

[Ver Más](#)

[Ver la plataforma](#)

[Mapa de Cuidados de México](#)

POSIBILIDADES A FUTURO

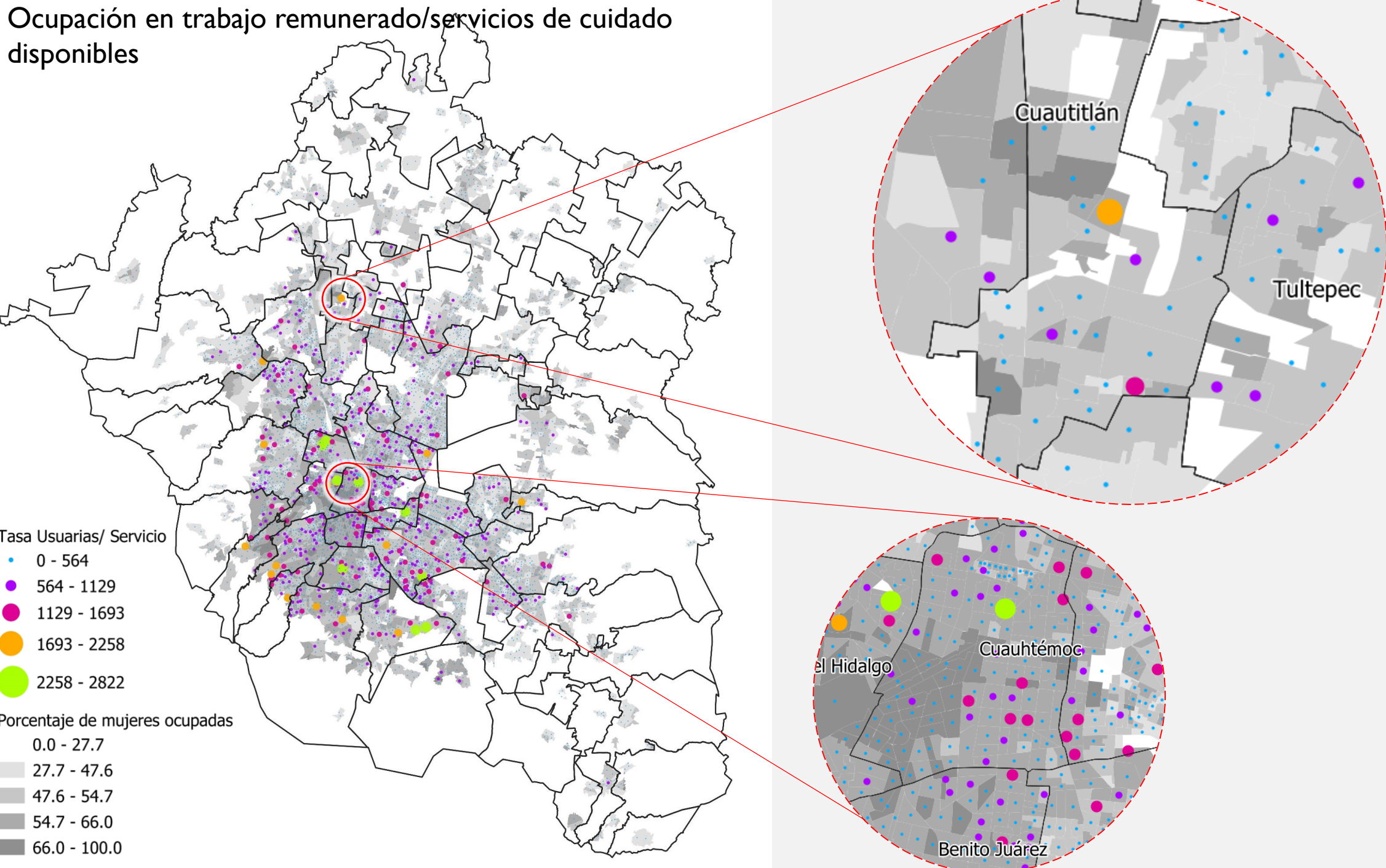
- Medidas de accesibilidad física y de transporte
- Posibilidad de añadir registros administrativos
- Colaboración con organizaciones sociales y la ciudadanía
 - Servicios comunitarios
 - Valoración de los servicios

GRACIAS

Landy Sánchez Peña

lsanchez@colmex.mx

Ocupación en trabajo remunerado/servicios de cuidado disponibles



ACCESIBILIDAD

Barreras físicas

- Distancia
- Indicadores entorno urbano

Barreras sociales

- Derechohabiencia
- Fragmentación institucional

