

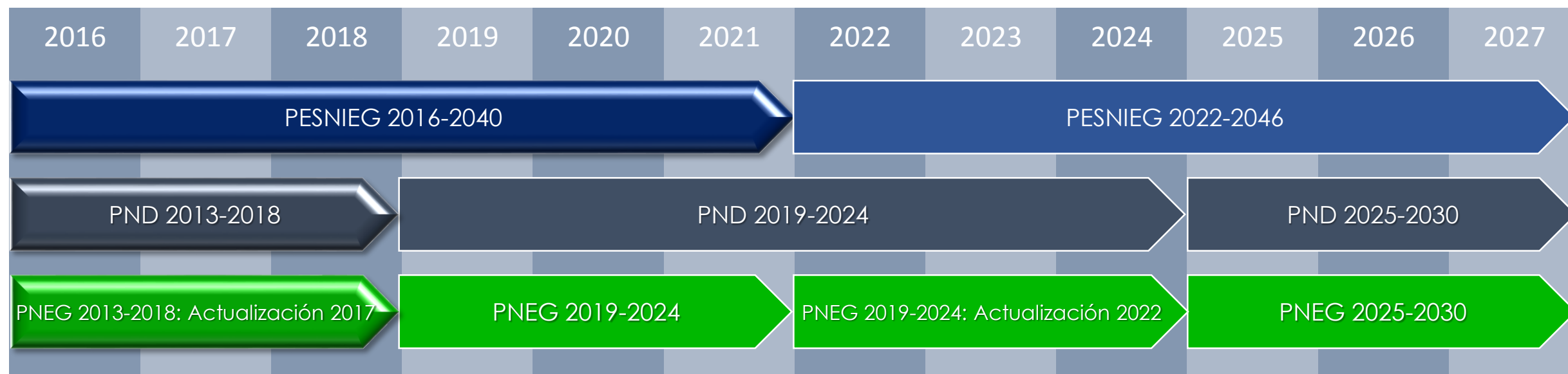
# **Programa Nacional de Estadística y Geografía 2013-2018**

**Actualización 2017**

## • Ley del SNIEG:

Artículo 11.- El Programa Nacional de Estadística y Geografía:

- I. Será elaborado cada seis años en congruencia con el PESNIEG y con el PND...; **debiendo evaluarse y actualizarse al final de cada ejercicio, o cuando se modifique el citado Programa Estratégico.**

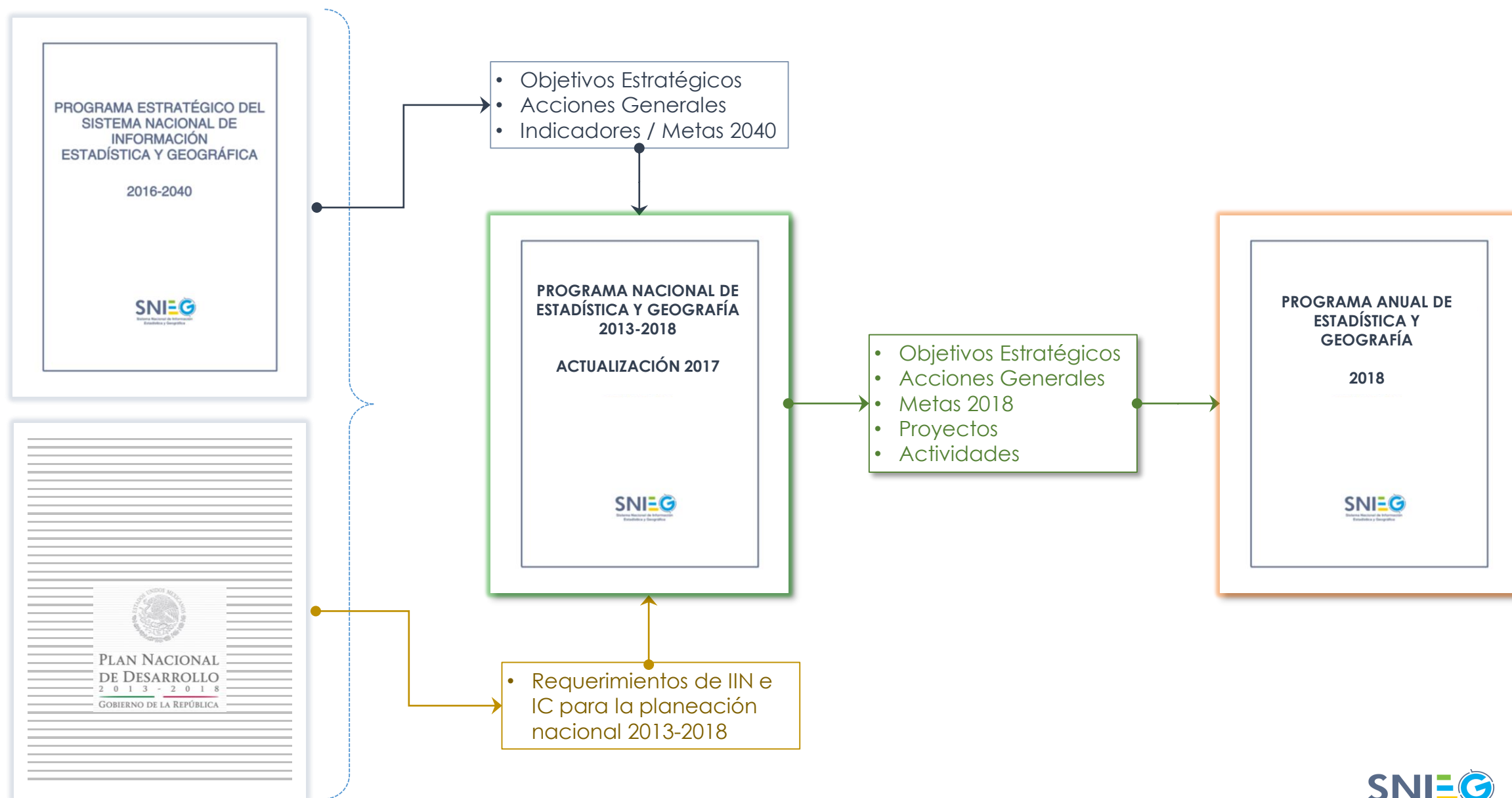


**PND:** Plan Nacional de Desarrollo, se actualiza conforme al período del Presidente de la República

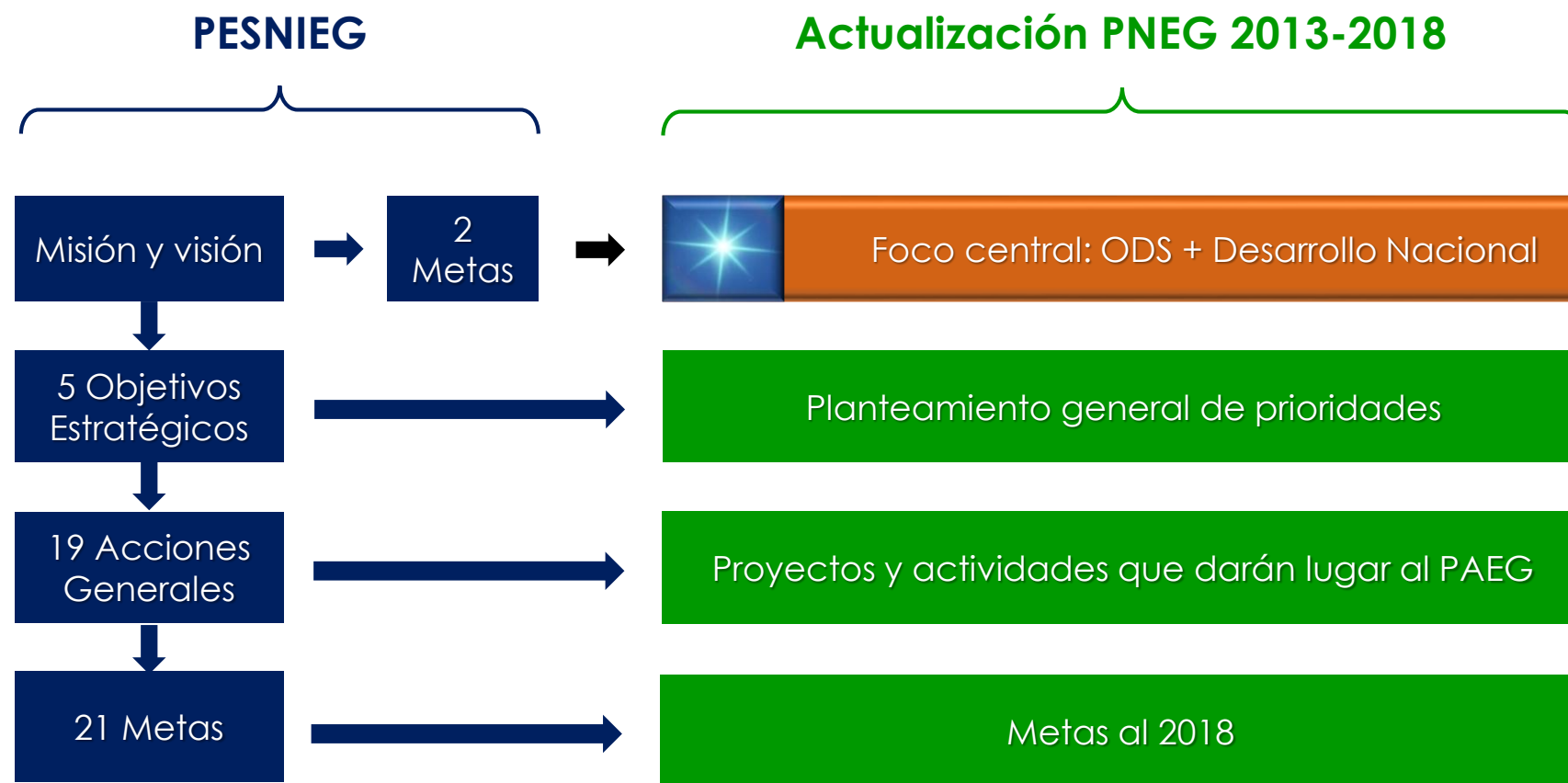
**PESNIEG:** Programa Estratégico del SNIEG, se actualiza cada seis años al inicio del 4º año del periodo del Presidente de la República

**PNEG:** Programa Nacional de Estadística y Geografía, se actualiza al final de cada ejercicio o cuando se modifique el PESNIEG

## • Alineación de los Programas:



- Relación del PESNIEG con la actualización PNEG:



- PNEG 2013-2018, Actualización 2017: **temas relevantes**

## 1. Consolidar un SNIEG coordinado, independiente, transparente y objetivo

### **a) Coordinación, operación y seguimiento de los Órganos Colegiados del SNIEG, impulsando la atención de:**

- Los ODS e indicadores del desarrollo nacional.
- Cumplimiento de los estándares de calidad.

### **b) Marco normativo actualizado y seguimiento a su aplicación en los Órganos Colegiados.**

### **c) Contar con indicadores de calidad basados en los Principios y Buenas Prácticas del SNIEG.**

### **d) Normatividad del SNIEG** para: conservar y resguardar la IIN, regular la seguridad de la información y asegurar la confidencialidad de los informantes.

- PNEG 2013-2018, Actualización 2017: **temas relevantes**

## 2. Desarrollar las capacidades para el ecosistema de datos

**a) Diagnósticos sobre el personal en las UE** dedicado a las actividades estadísticas y geográficas, así como las capacidades técnicas y tecnológicas con que cuentan.

### **b) Diseño del Modelo de Capacidades Técnicas y Tecnológicas del SNIEG.**

**c) Identificar alianzas estratégicas y establecer acuerdos** con el sector académico, organismos privados e internacionales para mejorar las metodologías, usos de otras fuentes de información y desarrollar talentos.

**d) Proyectos de investigación** enfocados al: desarrollo de nuevas fuentes de información utilizando técnicas de análisis no convencionales, soluciones analíticas innovadoras y mejorar los proyectos de información estadística y geográfica en cualquiera de sus etapas.

- PNEG 2013-2018, Actualización 2017: **temas relevantes**

### 3. Asegurar la pertinencia y oportunidad de la información

#### **a) Indicadores de los ODS y la Planeación Nacional:**

- Identificar y jerarquizar las necesidades de información para calcular ODS e Indicadores del Desarrollo Nacional.
- Promover entre los órganos colegiados la revisión de los indicadores de los ODS para que sean IC en el CNI.
- Contar con propuestas de nueva IIN para su atención.
- Identificar temas emergentes relacionados.

#### **b) IC e INN actuales:**

- Promover que sean considerados en el PND 2019-2024 y sus programas.
- Cuáles son utilizados para evaluar los programas públicos en el ámbito federal

**c) Definir el esquema de medición global del costo-efectividad**  
para los proyectos de generación de Información de Interés Nacional.

- PNEG 2013-2018, Actualización 2017: **temas relevantes**

#### 4. Producir información veraz, precisa, confiable, coherente y comparable

##### **a) Objetivos de Desarrollo Sostenible y el Desarrollo Nacional:**

- Identificar Registros Administrativos relevantes para medir los ODS.
- Lineamientos para aprovechar los RA con fines estadísticos.
- Inventarios de fuentes alternativas relevantes para su medición.

##### **b) Infraestructura de Información:**

- Inventario de la Infraestructura de información disponible y su actualización.
- Normas que permitan a las UE utilizar la Infraestructura de información actualizada.
- Uso en la medición de los ODS y el desarrollo nacional.

##### **c) Interoperabilidad de la información estadística y geográfica:**

- Diagnóstico del grado de interoperabilidad de la información estadística y geográfica.
- Elaborar un modelo conceptual para la interoperabilidad de la información.

##### **d) Costo-efectividad:**

- Definición de los procesos estandarizados, controles de calidad y parámetros costo-efectividad

##### **e) Innovar en fuentes, metodologías y tecnologías para la producción de información:**

- Protocolo para evaluar las mejoras a los proyectos de generación de información estadística y geográfica.



- PNEG 2013-2018, Actualización 2017: **temas relevantes**

## 5. Garantizar la accesibilidad a la información

### a) Difusión de la IIN:

- Incorporar y actualizar la IIN e IC a un sitio que cumpla con los criterios de datos abiertos.
- Poner a disposición de los usuarios los microdatos de la IIN.
- Calendario de difusión de la IIN incorporando otras UE.

### b) Uso adecuado de la información:

- Productos y servicios que faciliten a los usuarios el uso e interpretación de la IIN.
- Cursos para promover el conocimiento y uso de la información, dirigidos a:
  - Periodistas y otros usuarios estratégicos.
  - Académicos, estudiantes, servidores públicos, organizaciones de la sociedad civil y asociaciones empresariales.
- Productos para la promoción de IC e IIN.

### c) Normatividad del Servicio Público de Información:

- Actualizar las Reglas para la prestación del Servicio Público de Información del SNIEG.
- Glosario de variables para que los usuarios puedan integrar información de distintos proyectos.
- Homologación de los metadatos y su organización en un sistema único.

## Contenido del PNEG 2013-2018, Actualización 2017:

Objetivo Estratégico	Metas 2018	Proyectos	Actividades
1. Consolidar un SNIEG coordinado, independiente, transparente y objetivo	4	13	38
2. Desarrollar las capacidades para el ecosistema de datos	3	6	17
3. Asegurar la pertinencia y oportunidad de la información	3	7	21
4. Producir información veraz, precisa, confiable, coherente y comparable	6	12	27
5. Garantizar la accesibilidad a la información	4	11	28
<b>Total</b>	<b>20</b>	<b>49</b>	<b>131</b>

# **Programa Nacional de Estadística y Geografía 2013-2018**

**Actualización 2017**