

RUMBO AL CENSO 2020



INSTITUTO NACIONAL
DE ESTADÍSTICA Y GEOGRAFÍA

➤ Objetivos




➤ Objetivos



Actualizar



la información sobre la **dimensión, estructura y distribución espacial** de la población, así como de sus **principales características socioeconómicas y culturales**.



la **cuenta** del parque habitacional y sus **características básicas**.



Objetivos



Objetivos



Proporcionar



insumos para la construcción
de los **marcos muestrales**
sobre los cuales se habrán
de levantar las
encuestas en hogares.



➤ Bases metodológicas

A

Tipo de censo



De **derecho** o *jure*.

B

Unidades de observación



Residentes habituales del territorio nacional y las **viviendas** particulares y colectivas.

C

Informante adecuado



Jefa o jefe del hogar, su **cónyuge** o un **residente de 18 años o más** de edad.

D

Periodo de levantamiento



Marzo de 2020.

➤ Bases metodológicas

E

Operativos especiales



Para censar a la **población** residente en **viviendas colectivas**, en el **Servicio Exterior Mexicano** y la **población sin vivienda** (indigentes).

F

Método de recolección



- **Entrevista directa** usando alguno de los **dos cuestionarios**.
- **Auto-empadronamiento** por internet.
- **Entrevista asistida** por teléfono.

G

Tipos de cuestionario

- **Básico**, **ampliado**, **de localidad**, del **entorno urbano** y de **Alojamiento de Asistencia Social** (CAAS).





➤ Metas

de **aproximadamente 195 mil localidades menores de 2 500 habitantes** de todo el territorio.

de **todas las manzanas en alrededor de 3 700 localidades de 2 500 y más habitantes.**

Actualizar la cartografía



➤ Metas



del **entorno**
urbano



Captar
datos



de las **características**
de las localidades

en alrededor de
1.5 millones
de manzanas.

en aproximadamente
195 mil localidades.

➤ Metas



Metas

Aplicar



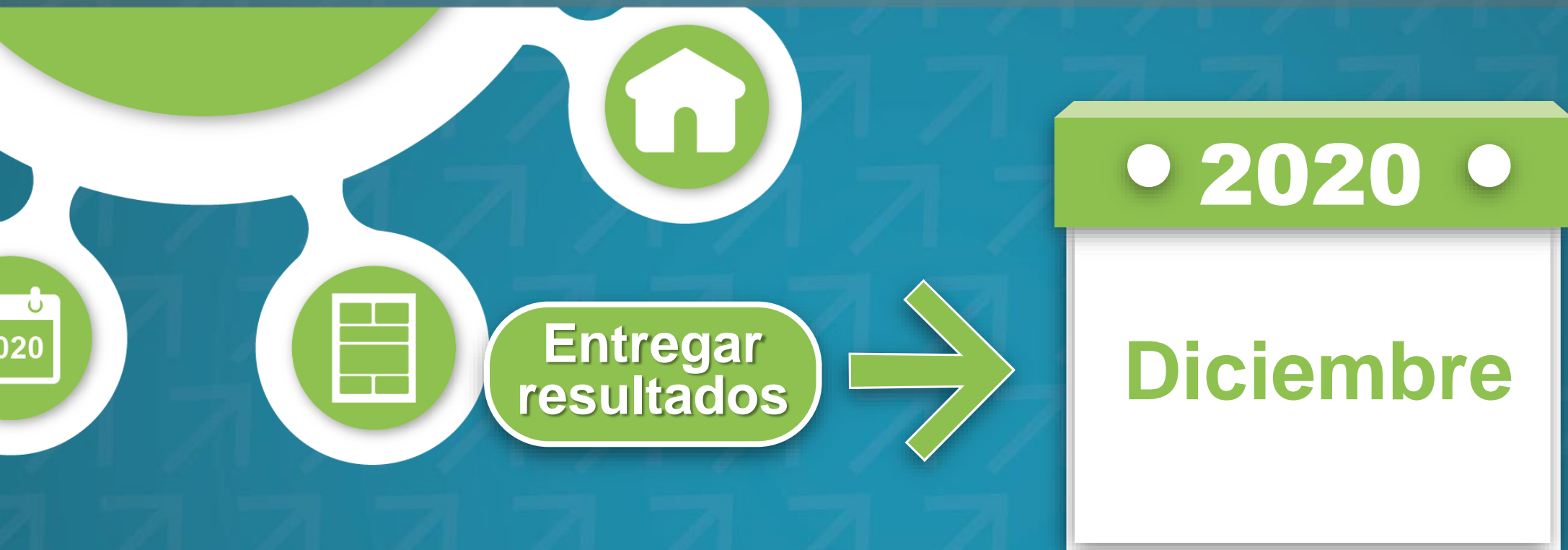
el cuestionario
ampliado

a una muestra probabilística



de aproximadamente **4 millones**
de viviendas particulares habitadas.

Metas



durante
el mismo año
del levantamiento




➤ Estrategia De operación



Uso de aplicaciones informáticas en todas las etapas del proyecto.

Recorrido de reconocimiento para captar la información de los cuestionarios de entorno urbano y localidad.




Levantamiento de la información: entrevista directa en la vivienda, vía telefónica (CAT) o mediante un sitio web con acceso controlado.

Implementación de operativos especiales para captar población sin vivienda, personal del Servicio Exterior Mexicano, viviendas colectivas y alojamientos de asistencia social.



Control de cobertura y auto-empadronamiento mediante el uso de **etiquetas con folios únicos (QR)**.



➤ Estrategia

Cuestionario ampliado



Con el objetivo de profundizar en el conocimiento de algunas características de las viviendas particulares y sus habitantes, se aplicará, en una **muestra probabilística** de aproximadamente **4 millones de viviendas**, un cuestionario de **75 preguntas**.



Esta muestra permite hacer **estimaciones de promedios, tasas y porcentajes de calidad** (precisión y confianza) para los siguientes niveles de desagregación:

Nacional

Entidad federativa

Tamaños de localidad

Municipio o delegación

Localidades de 50 mil y más habitantes

Para la **selección de la muestra** se consideran **áreas geográficas completas**, ya sean manzanas o localidades.







Productos de difusión

1ª Etapa (durante 2020)

Tipo	Clase
Difusión del proyecto censal	<ul style="list-style-type: none">• Difusión
Documentación	<ul style="list-style-type: none">• Metodológicos• Instrumentos de captación• Manuales operativos
Difusión de resultados	<ul style="list-style-type: none">• Presentación de resultados• Microdatos• Tabulados básicos (predefinidos)• Publicaciones• Materiales de apoyo para el aprovechamiento de los microdatos• Materiales de apoyo para el aprovechamiento de los tabulados

2ª Etapa (durante 2021)

Tipo	Clase
Documentación	<ul style="list-style-type: none">• Metodológicos
Difusión de resultados	<ul style="list-style-type: none">• Integración territorial• Publicaciones• Sistemas de consulta• Otros resultados

3ª Etapa (durante 2022)

Tipo	Clase
Difusión de resultados	<ul style="list-style-type: none">• Publicaciones

Consulta Pública sobre la Metodología del Censo de Población y Vivienda 2020





Consulta Pública Censo 2020

Como parte de los trabajos de planeación general del Censo de Población y Vivienda 2020 y en cumplimiento con el artículo 88 de la Ley del Sistema Nacional de Información Estadística y Geográfica (LSNIEG), donde se establece que las metodologías de los proyectos estadísticos de Información de Interés Nacional (IIN) deberán ser sometidas a consulta pública; en enero de 2017 se iniciaron las tareas para preparar la Consulta Pública de dicho proyecto estadístico.

El periodo en que se llevará a cabo la Consulta Pública del Censo 2020 es del **21 de agosto al 30 de noviembre de 2017**.

La Consulta con usuarios(as) se realiza a través de dos vertientes:

- Una es pública mediante Internet, como lo marca la Ley.
- La otra, a través de reuniones a nivel central y estatal con usuarios(as) de las principales instituciones públicas, académicas, privadas y de la sociedad civil.



Consulta Pública por Internet

Co
Ce
W
Se

Conoce la [versión Beta](#) de nuestro Sitio

INEGI INSTITUTO NACIONAL DE ESTADÍSTICA Y GEOGRAFÍA

México

Inicio | Contacto | Síguenos:

Estadística ▾ Geografía ▾ Investigación ▾ Productos y Servicios ▾ Acerca del INEGI ▾ IR

Temas ▸

Bancos de Datos ▸

Fuente/Proyecto ▸

Aspectos normativos y metodológicos ▸

De interés

- Anuario estadístico y geográfico de los Estados Unidos Mexicanos
- Censos Económicos 2014
- Índices de Precios
- DENU
- Microdatos
- Gobierno
- Ocupación y empleo
- PIB y Cuentas Nacionales de México

Principios Fundamentales de las Estadísticas Oficiales

Clasificaciones y catálogos

Cuestionarios

Documentos técnicos y normativos

Glosarios

Metodologías

Metodologías en consulta

Programas y proyectos estadísticos

Red Nacional de Metadatos

Tu opinión es importante

Participa del 21 de agosto al 30 de noviembre de 2017 en la Consulta Pública

en cifras
nacional, por entidad
municipios

ne la entidad en el
en la siguiente lista:
Unidos Mexicanos ▾

Ciclos económicos

SNI=

Sistema Nacional de Información Estadística y Geográfica



Consulta Pública por Internet

- Desde un banner ubicado en la página principal del portal y otro desde la del Sistema Nacional de Información Estadística y Geográfica (SNIEG).



- Desde la siguiente dirección URL: <http://www.beta.inegi.org.mx/app/consultapublica/>



Estructura

En la pantalla que expones, que debes de tener en cuenta el propósito de tus aportaciones.

Inicio / Metodologías en consulta

El INEGI te da la bienvenida a la versión beta de su nuevo sitio web

Ir a www.inegi.org.mx

INEGI INSTITUTO NACIONAL DE ESTADÍSTICA Y GEOGRAFÍA

Español Otros idiomas Contacto

Inicio Datos Servicios Transparencia Investigación

Buscar...

Metodologías en consulta

El Instituto Nacional de Estadística y Geografía (INEGI) somete a consideración de la población en general la metodología y temática propuesta para el Censo de Población y Vivienda 2020, con el objetivo de que conozcas las propuestas y los alcances del proyecto, y te sirvan como insumo para analizar y concretar tus aportaciones.

Archivos

- Características metodológicas y conceptuales del Censo 2020
- Ficha técnica del Cuestionario Básico
- Ficha técnica del Cuestionario Ampliado
- Ficha técnica del Cuestionario de Localidad
- Ficha técnica del Cuestionario de Entorno Urbano
- Ficha técnica del Cuestionario de Alojamientos de Asistencia Social
- Guía para el llenado del Formato de consulta

Archivos

• Características metodológicas y conceptuales del Censo 2020	ZIP (2,175KB)
• Ficha técnica del Cuestionario Básico	PDF (134 KB)
• Ficha técnica del Cuestionario Ampliado	PDF (144 KB)
• Ficha técnica del Cuestionario de Localidad	PDF (139 KB)
• Ficha técnica del Cuestionario de Entorno Urbano	PDF (116 KB)
• Ficha técnica del Cuestionario de Alojamientos de Asistencia Social	PDF (129 KB)
• Guía para el llenado del Formato de consulta	PDF (1,497 KB)

[Registrar una observación o propuesta](#)

de archivos
so 2020, los
esta, con el
ara realizar



Seguimiento y atención de las propuestas

- Todas las observaciones y propuestas que se reciban durante el periodo de la Consulta Pública serán analizadas por personal del INEGI y, aquellas que así lo ameriten, se valorará la factibilidad de considerarlas para un proceso de prueba y posterior inclusión en el Censo 2020.
- El resultado se informará a todas las personas participantes a través del correo electrónico que proporcionen en el portal del sitio de la Consulta.
- Con el propósito de registrar, analizar y dar respuesta a las observaciones y propuestas hechas por los y las usuarias, se ha desarrollado un sistema informático que permitirá la generación de reportes que facilitarán el control, seguimiento y atención de cada una de ellas.

Conociendo México

01 800 111 46 34

www.inegi.org.mx

atencion.usuarios@inegi.org.mx



@inegi_informa



INEGI Informa



INSTITUTO NACIONAL
DE ESTADÍSTICA Y GEOGRAFÍA