

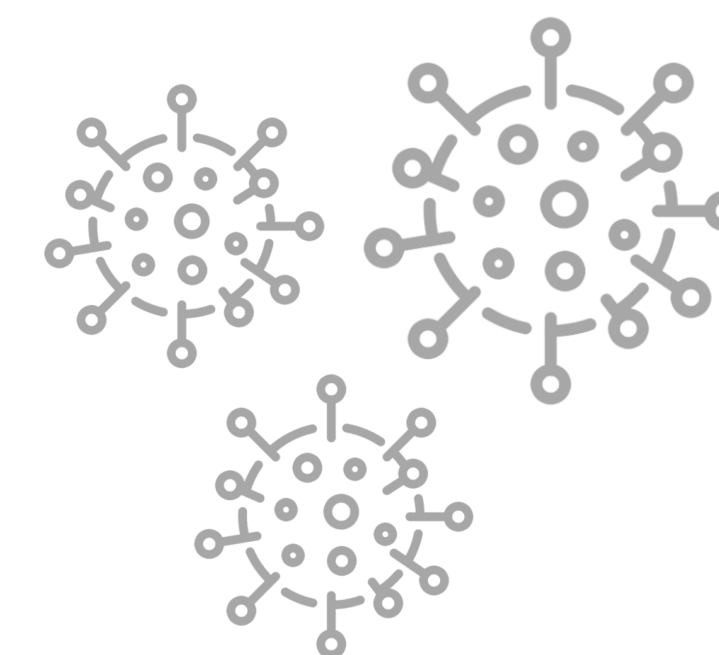
Recopilación de Información de los Panteones Públicos en las Zonas Metropolitanas del País, 2020

***Presentación de resultados
generales***

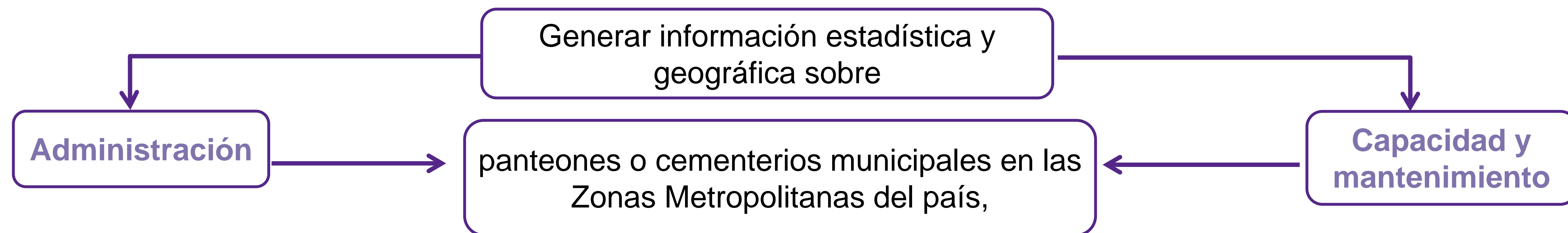
28 de octubre de 2020

Aspectos metodológicos y conceptuales

- Conforme a los datos publicados por la Secretaría de Salud, del **4 de febrero de 2020 al 30 de junio de 2020**, se registraron **27 mil 769 defunciones** por **COVID-19**.
- De este total, alrededor de **81.5%** de las defunciones (por COVID-19) ocurrieron en los municipios que conforman las **zonas metropolitanas del país**.
- En este sentido, la selección de municipios cubre aquellos donde está concentrado el problema de contagio, así como la mayoría de las defunciones.
- Como resultado, ante el contexto de la pandemia, es en estos municipios donde se podría esperar una mayor saturación del servicio de **panteones y cementerios**.



El objetivo general del proyecto “**Recopilación de Información de los Cementerios Públicos en las Zonas Metropolitanas del país**” es:



específicamente en:

Manejo de
restos mortales



Percepción sobre la
actividad realizada



Ampliaciones en las
instalaciones



Servicios brindados



La **Recopilación de Información de los Cementerios Públicos en las Zonas Metropolitanas del país** presenta los siguientes aspectos metodológicos:

Cobertura geográfica:

Nacional

Cobertura temporal:

Enero a junio de 2020.

Desglose geográfico:

417 municipios que conforman las 74 zonas metropolitanas del país*

Población objetivo:

Panteón o cementerio ubicado en las Zonas Metropolitanas del país, cuya administración pertenece al sector público municipal.

Unidad de análisis:

Panteón o cementerio

Periodo de levantamiento:

Del 29 de junio al 07 de agosto de 2020

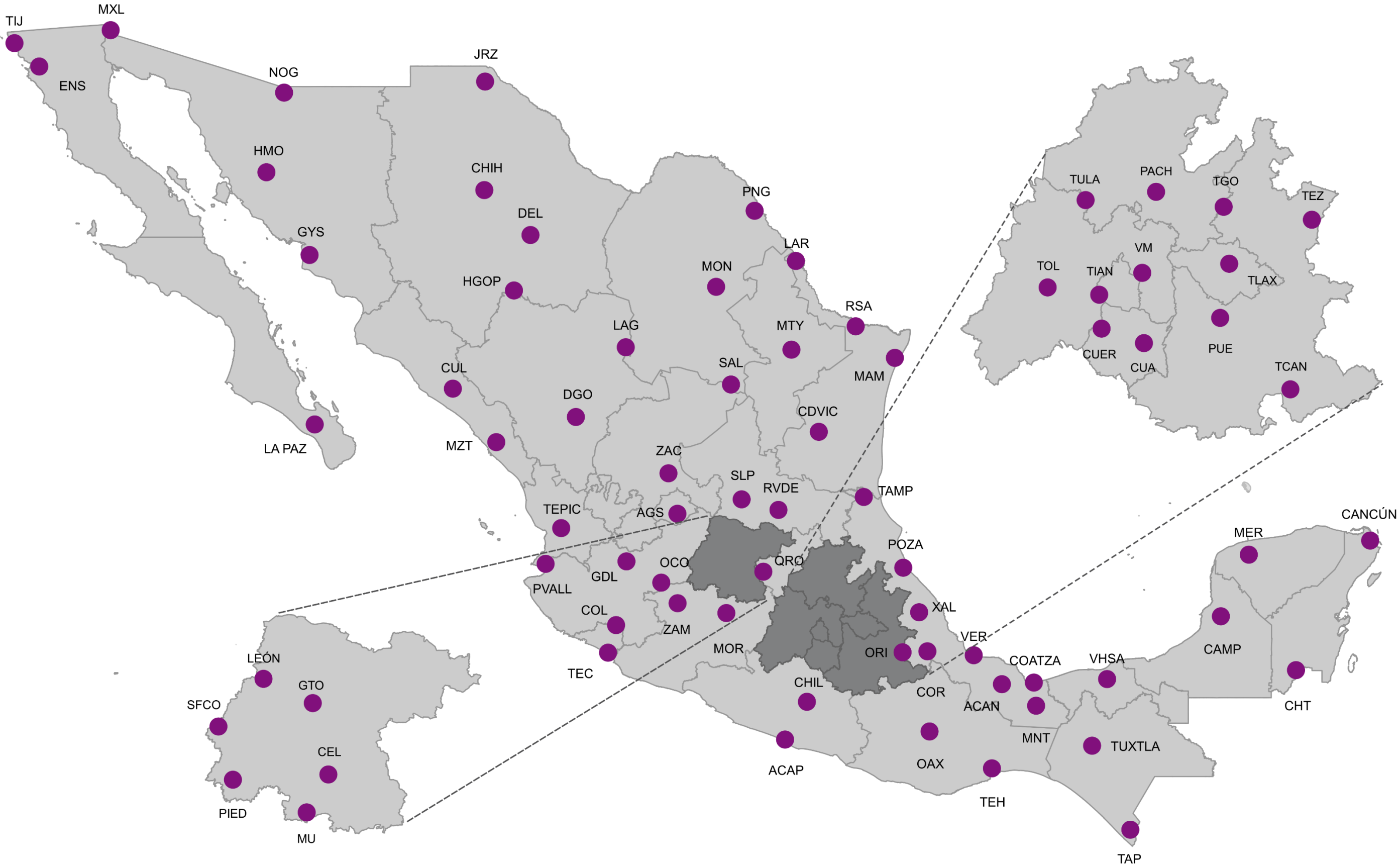
Publicación de resultados definitivos:

28 de octubre de 2020

*Conforme a la delimitación de las zonas metropolitanas de México 2015 desarrollada por el grupo interinstitucional integrado por la Secretaría de Desarrollo Agrario, Territorial y Urbano (SEDATU), el Consejo Nacional de Población (CONAPO) y el Instituto Nacional de Estadística y Geografía (INEGI).

Recopilación de información de los **panteones públicos** en las **74 zonas metropolitanas** del país.

AGS	Aguascalientes	TEPIC	Tepic
ENS	Ensenada	MTY	Monterrey
MXL	Mexicali	OAX	Oaxaca
TIJ	Tijuana	TEH	Tehuantepec
LA PAZ	La Paz	PUE	Puebla-Tlaxcala
CAMP	Campeche	TCAN	Tehuacán
LAG	La Laguna	TEZ	Teziutlán
MON	Monclova-Frontera	QRO	Querétaro
PNG	Piedras Negras	CANCÚN	Cancún
SAL	Saltillo	CHT	Chetumal
COL	Colima-Villa de Álvarez	RVDE	Rioverde
TEC	Tecomán	SLP	San Luis Potosí
TAP	Tapachula	CUL	Culiacán
TUXTLA	Tuxtla Gutiérrez	MZT	Mazatlán
CHIH	Chihuahua	GYS	Guaymas
DEL	Delicias	HMO	Hermosillo
HGOP	Hidalgo del Parral	NOG	Nogales
JRZ	Juárez	VHSA	Villahermosa
VM	Valle de México	CDVIC	Ciudad Victoria
DGO	Durango	MAM	Matamoros
CEL	Celaya	LAR	Nuevo Laredo
GTO	Guanajuato	RSA	Reynosa
LEÓN	León	TAMP	Tampico
MU	Moroleón-Uriangato	TLAX	Tlaxcala-Apizaco
SFCO	San Francisco del Rincón	ACAN	Acayucan
ACAP	Acapulco	COATZA	Coatzacoalcos
CHIL	Chilpancingo	COR	Córdoba
PACH	Pachuca	MNT	Minatitlán
TULA	Tula	ORI	Orizaba
TGO	Tulancingo	POZA	Poza Rica
GDL	Guadalajara	VER	Veracruz
OCO	Ocotlán	XAL	Xalapa
PVALL	Puerto Vallarta	MER	Mérida
TIAN	Tianguistenco	ZAC	Zacatecas-Guadalupe
TOL	Toluca		
PIED	La Piedad-Pénjamo		
MOR	Morelia		
ZAM	Zamora		
CUA	Cuautla		
CUER	Cuernavaca		

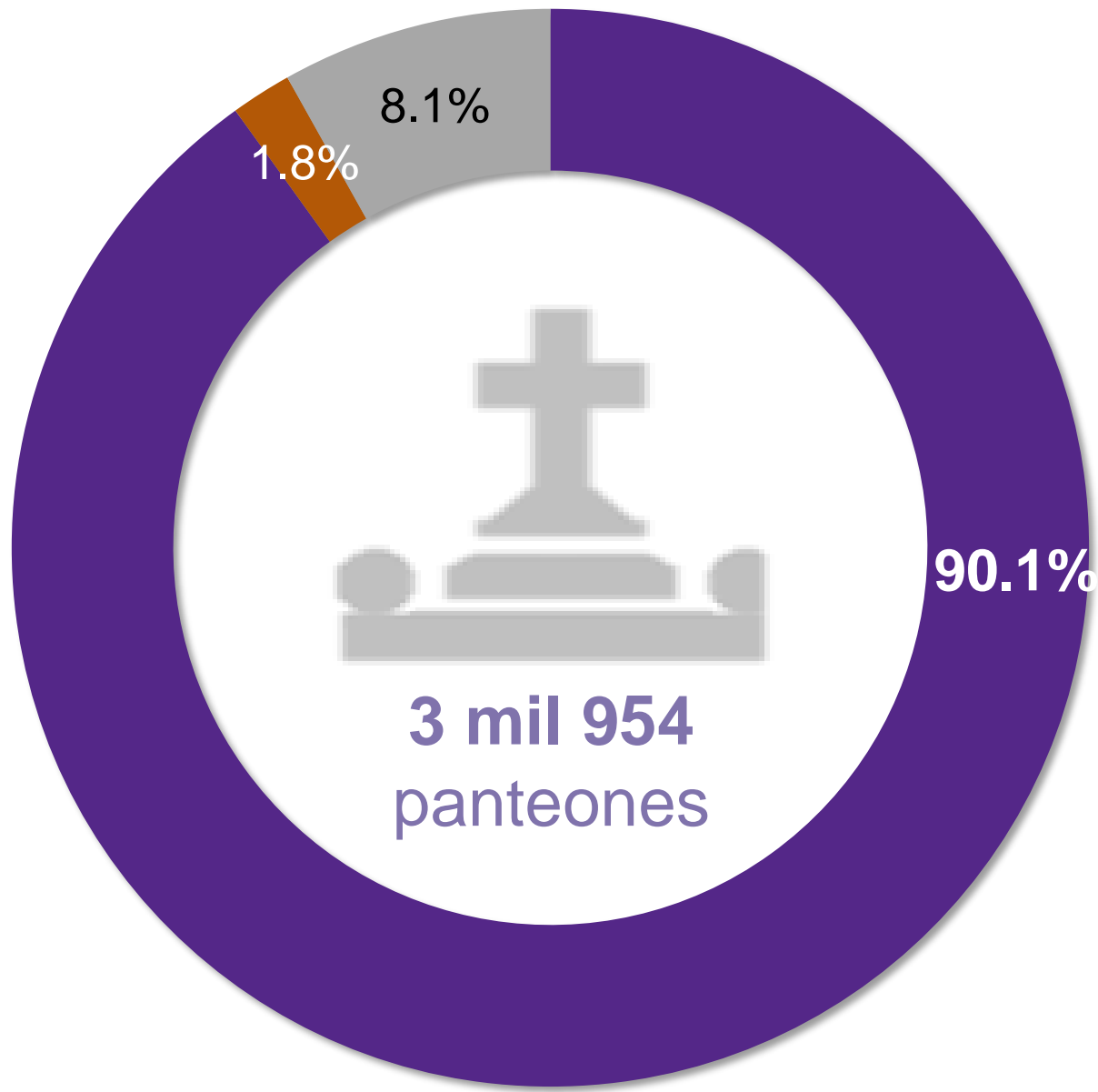




Panteones

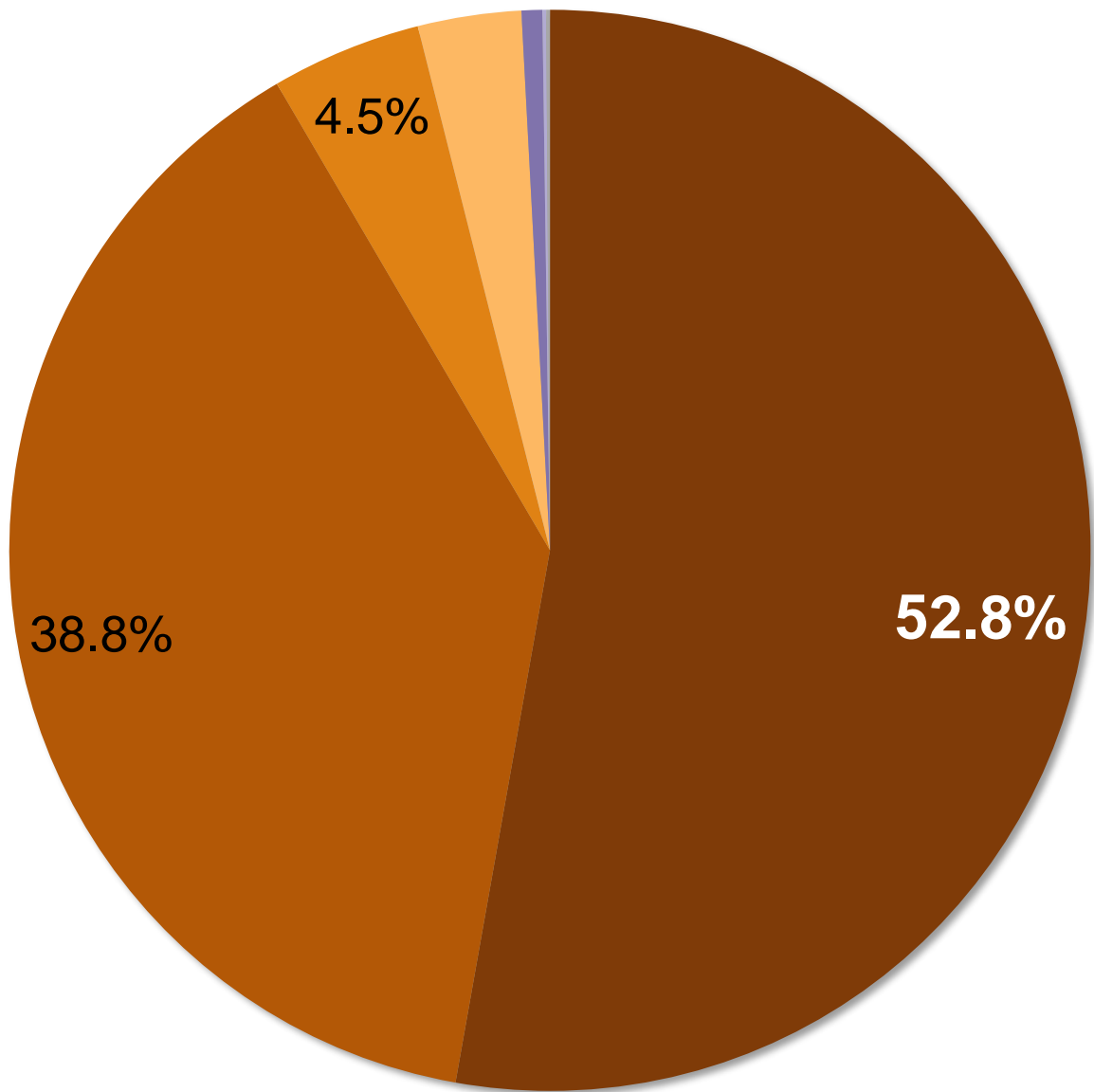
Al cierre de junio de **2020**, se reportaron **3 mil 954 panteones** establecidos en los municipios y/o demarcaciones territoriales, de ellos, **90.1%** (3 mil 561) se encontró en operación entre enero y junio de 2020. De estos últimos, **52.8%** prestó el **servicio de forma indirecta, en colaboración con la comunidad**.

Distribución porcentual de panteones, según condición de operación entre enero y junio de 2020



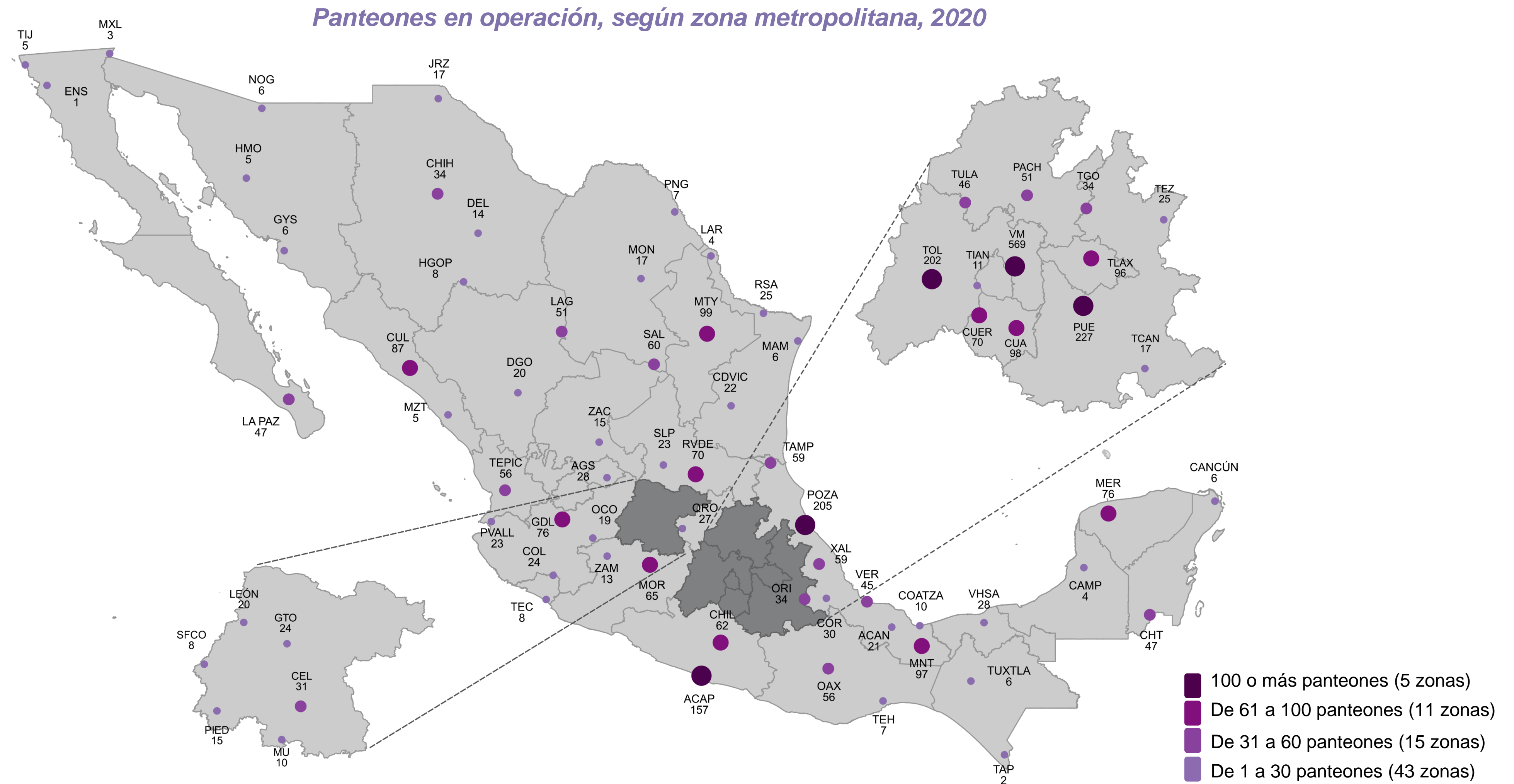
- Se encontró en operación
- No se encontró en operación
- No se sabe

Distribución porcentual de panteones en operación, según tipo de esquema de prestación de servicios, 2020



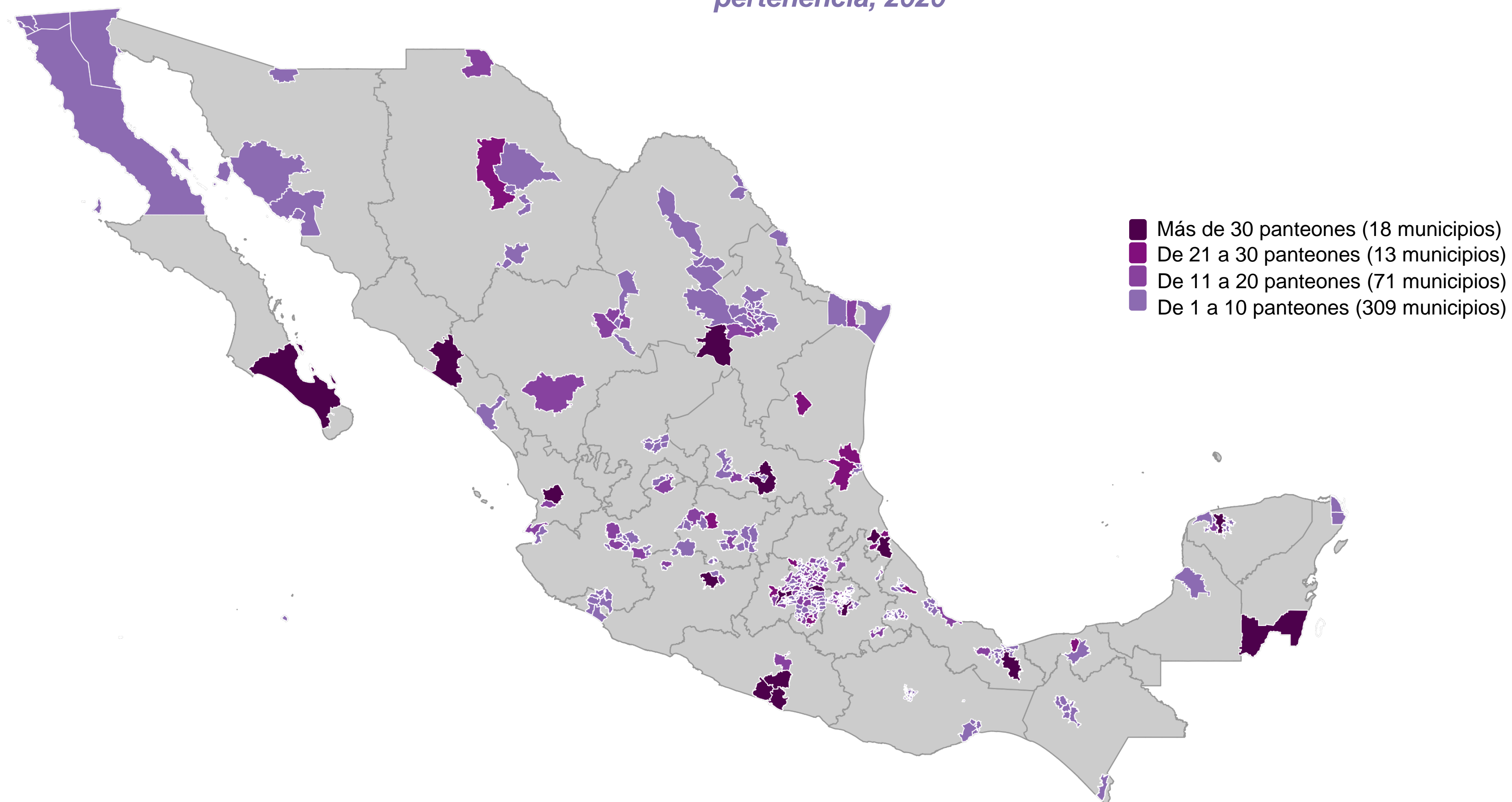
- Prestación indirecta, en colaboración con la comunidad
- Prestación directa, por parte de alguna institución de la Administración Pública Municipal
- Contrato de prestación de servicios (prestación indirecta, por parte de alguna empresa particular)
- Otro esquema de prestación de servicios (3.1%)
- Prestación indirecta, por parte de alguna institución de la Administración Pública Estatal (0.6%)
- Prestación indirecta, por parte de alguna institución de la Administración Pública Federal (0.1%)
- No se sabe (0.1%)

La **Zona Metropolitana del Valle de México** concentró la mayor cantidad de panteones en operación al registrar **569**.



En tanto, el **municipio** con mayor concentración de panteones en operación, fue **Acapulco de Juárez** con **109**.

Panteones en operación, según municipio o demarcación territorial de pertenencia, 2020

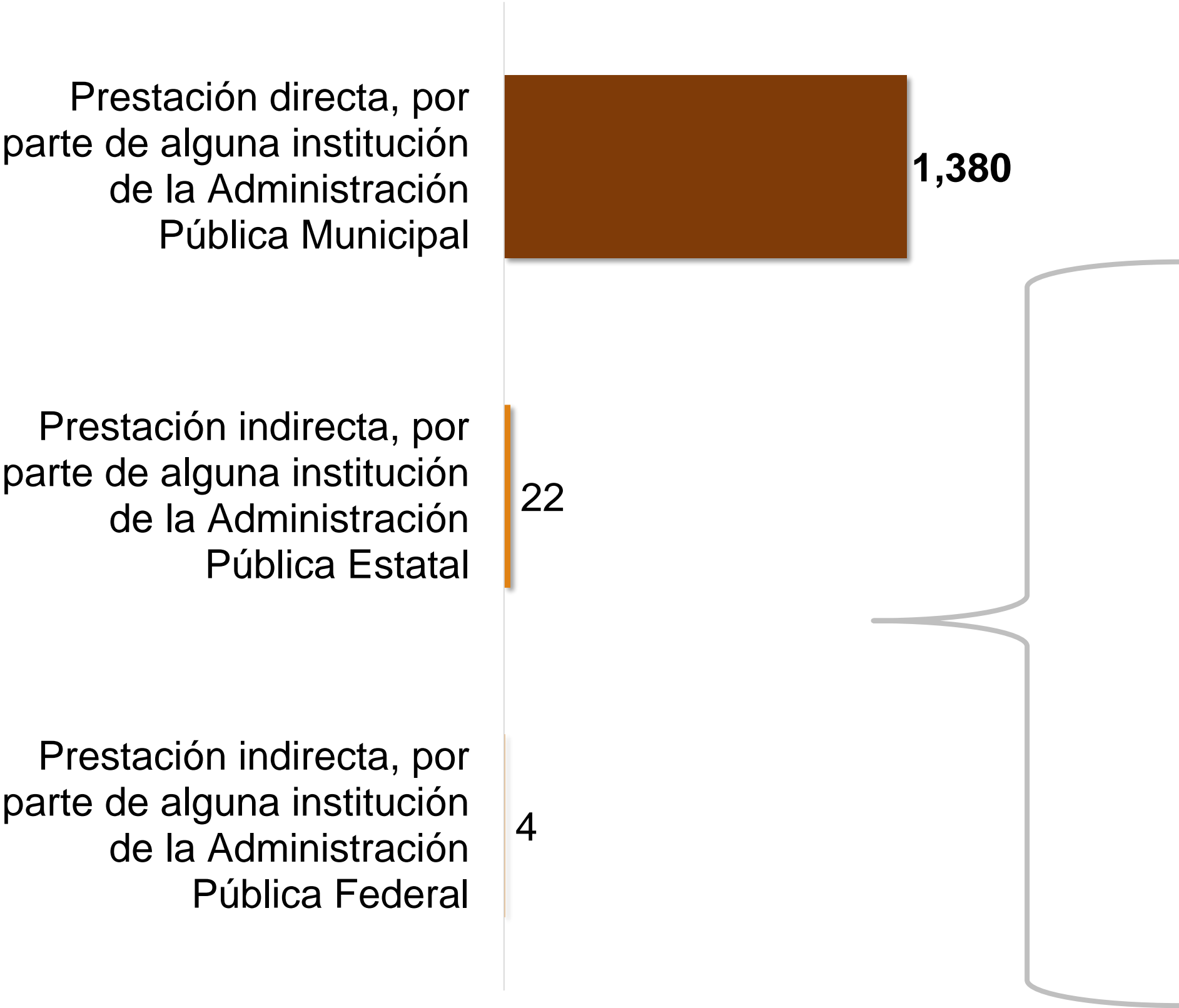




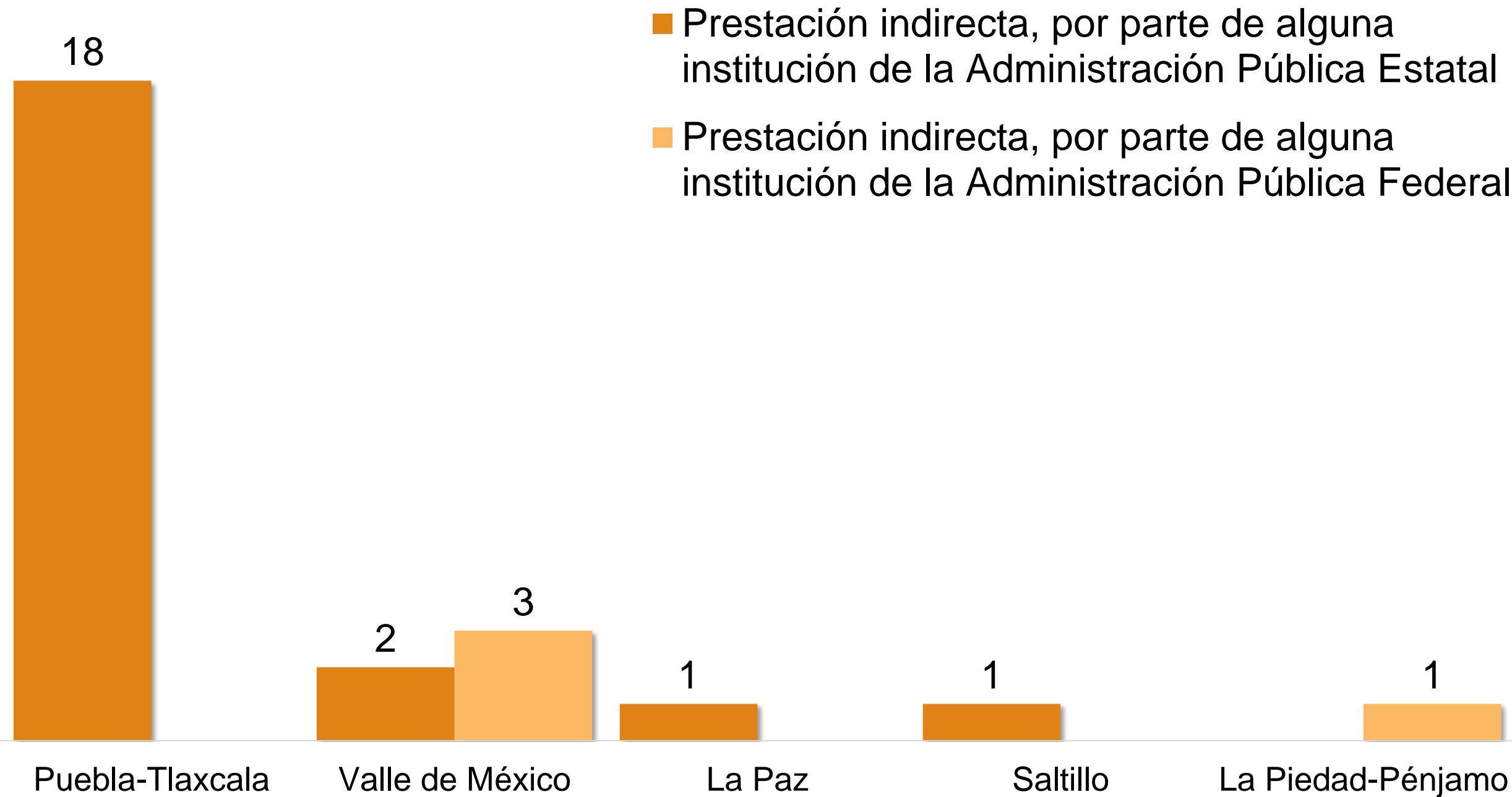
**Panteones en operación por parte de
instituciones de las administraciones
públicas**

De los **3 mil 561 panteones** que se encontraban en operación entre enero y junio de 2020, **39.5%** (1 mil 406) prestaron el servicio de **forma directa o indirecta** a través de alguna institución de la administración pública municipal, estatal o federal.

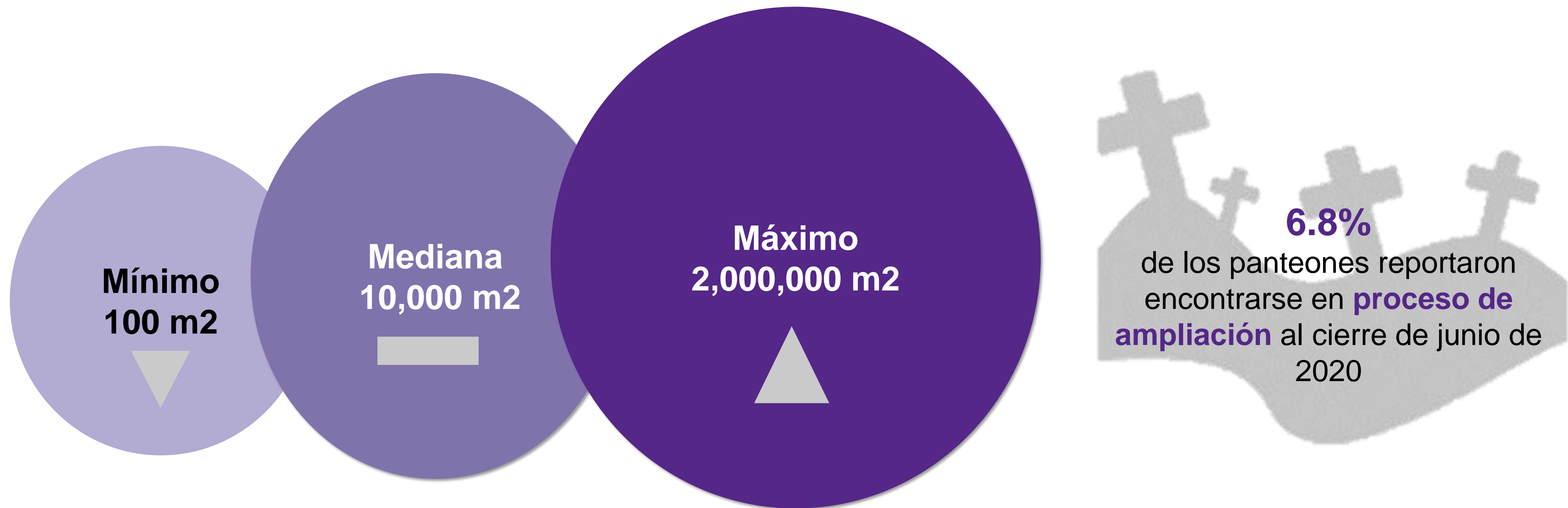
Panteones en operación, según ámbito de la administración pública que prestó el servicio, 2020



Zonas metropolitanas con panteones operados por ámbitos de gobierno estatal y federal, 2020

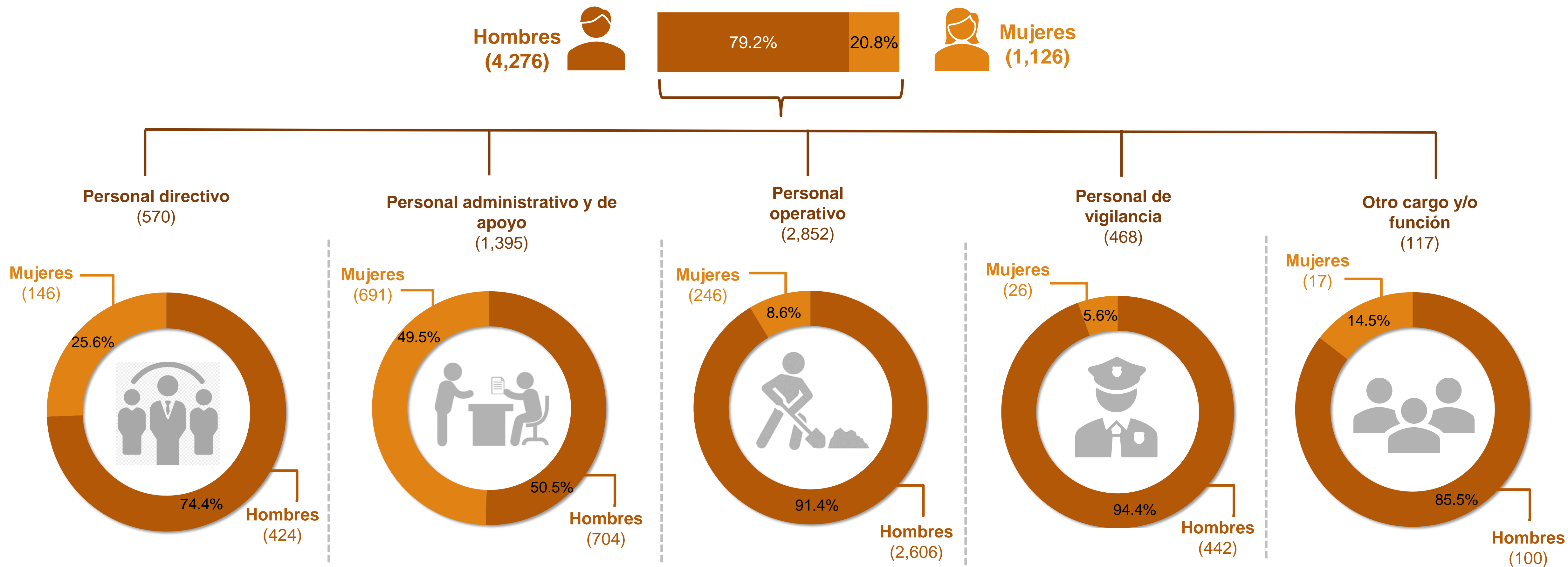


La **mediana*** de la extensión de los panteones que se encontraron en operación prestando servicio de forma directa o indirecta a través de alguna institución de la administración pública municipal, estatal o federal, fue de **10 mil 000 metros cuadrados**. De estos, **95 panteones** reportaron que se encontraba en **proceso de ampliación** al cierre de junio de 2020.

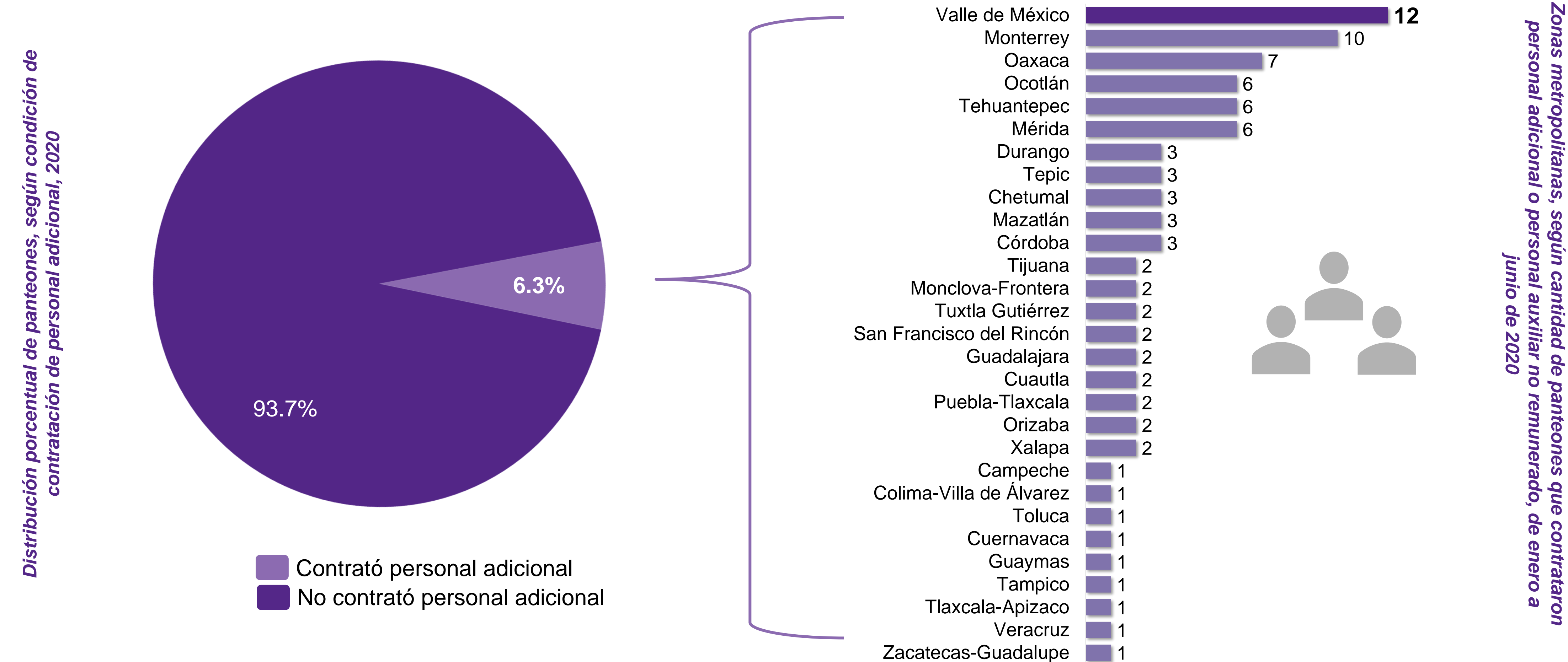


*Es el punto medio del conjunto de datos. El valor de este punto medio es el punto en el cual la mitad de las observaciones está por encima del valor y la otra mitad está por debajo del valor.

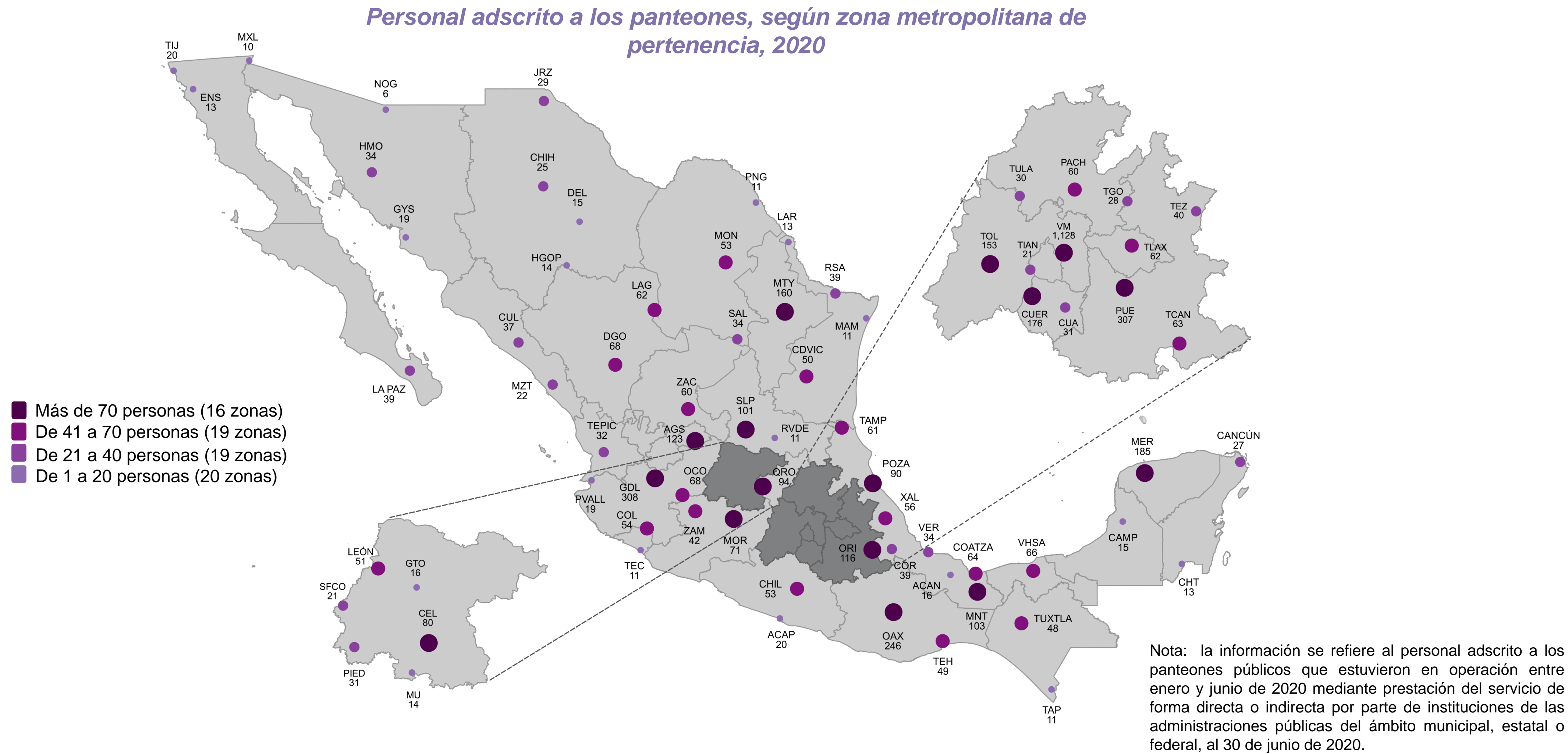
Respecto del **personal** adscrito a los panteones administrados por el sector público, a **nivel nacional** se reportaron **5 mil 402** personas, de las cuales, **79.2%** fueron **hombres** y **20.8%** fueron **mujeres**. La mayor proporción de personal se encontró realizando actividades de tipo **operativo** (2 mil 852), así como **administrativo y de apoyo** (1 mil 395).



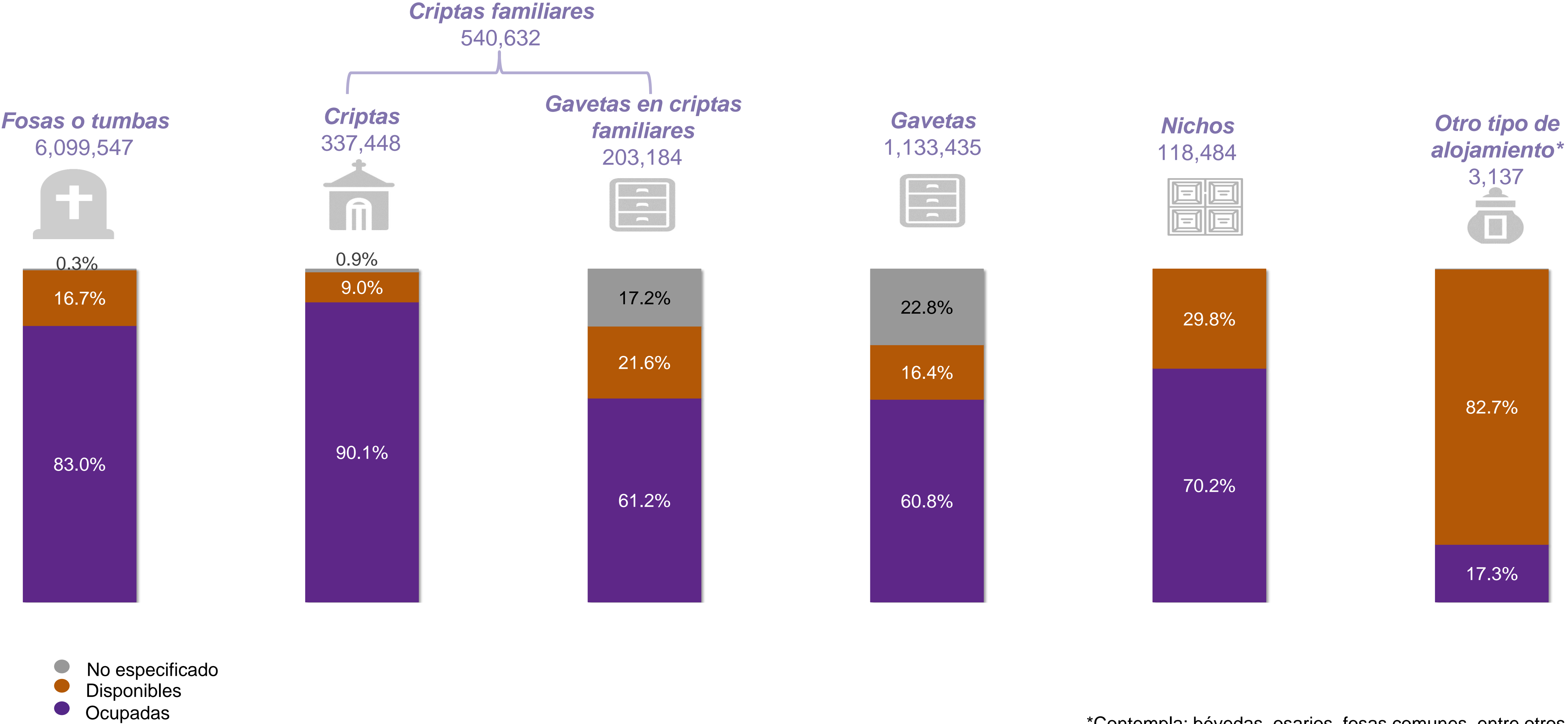
Respecto de la contratación de **personal adicional o personal auxiliar no remunerado**, **89 panteones** realizaron este tipo de **contratación** de enero a junio de 2020. La zona metropolitana con mayor cantidad de panteones que reportaron este tipo de contratación fue **Valle de México** con **12 panteones**.



Las **zonas metropolitanas** que concentraron la mayor cantidad de personal fueron: **Valle de México** (1 mil 128), **Guadalajara** (308) y **Puebla-Tlaxcala** (307).



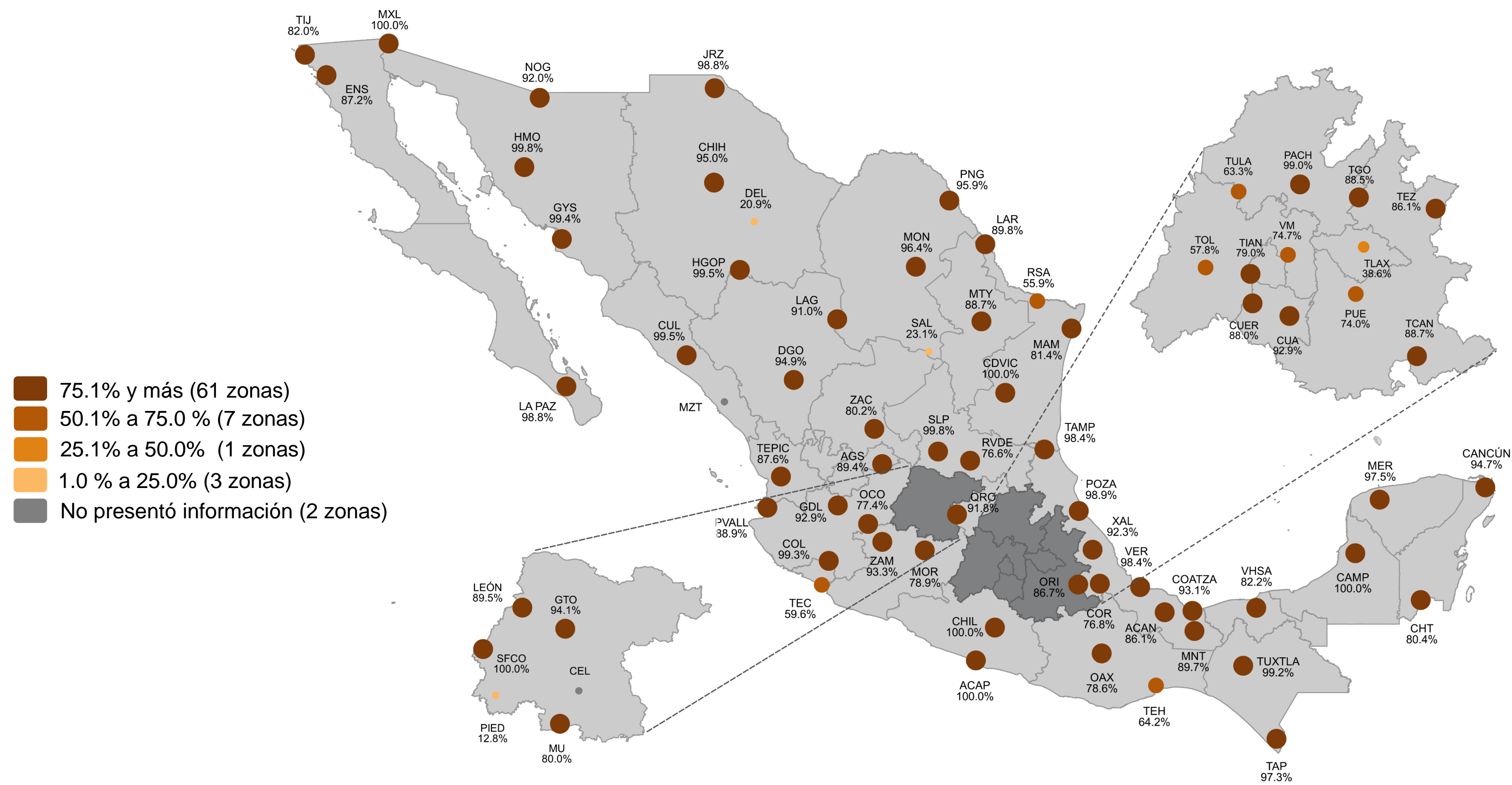
Al cierre de junio de 2020, la **capacidad instalada** (espacios) que tuvieron los panteones, fue la siguiente:



*Contempla: bóvedas, osarios, fosas comunes, entre otros.

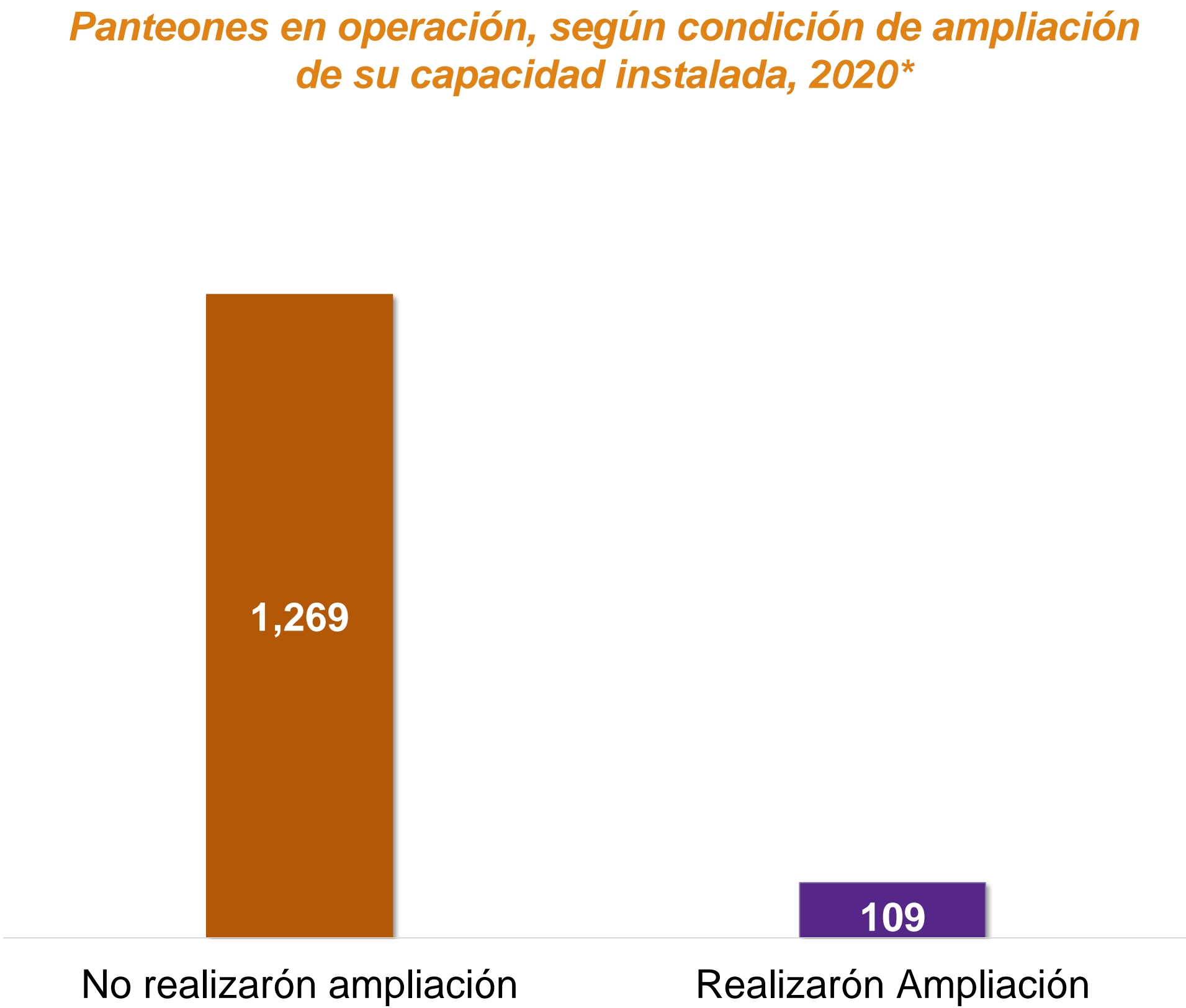
A nivel nacional, se reportaron **6 millones 099 mil 547 fosas o tumbas**, de ellas, **83.0%** estuvieron ocupadas y **16.7%** disponibles*. Las zonas metropolitanas de **Acapulco, Campeche, Chilpancingo, Ciudad Victoria, Mexicali y San Francisco del Rincón** presentaron **100%** de ocupación de fosas.

Porcentaje de ocupación de fosas en los panteones, según zona metropolitana de pertenencia, 2020

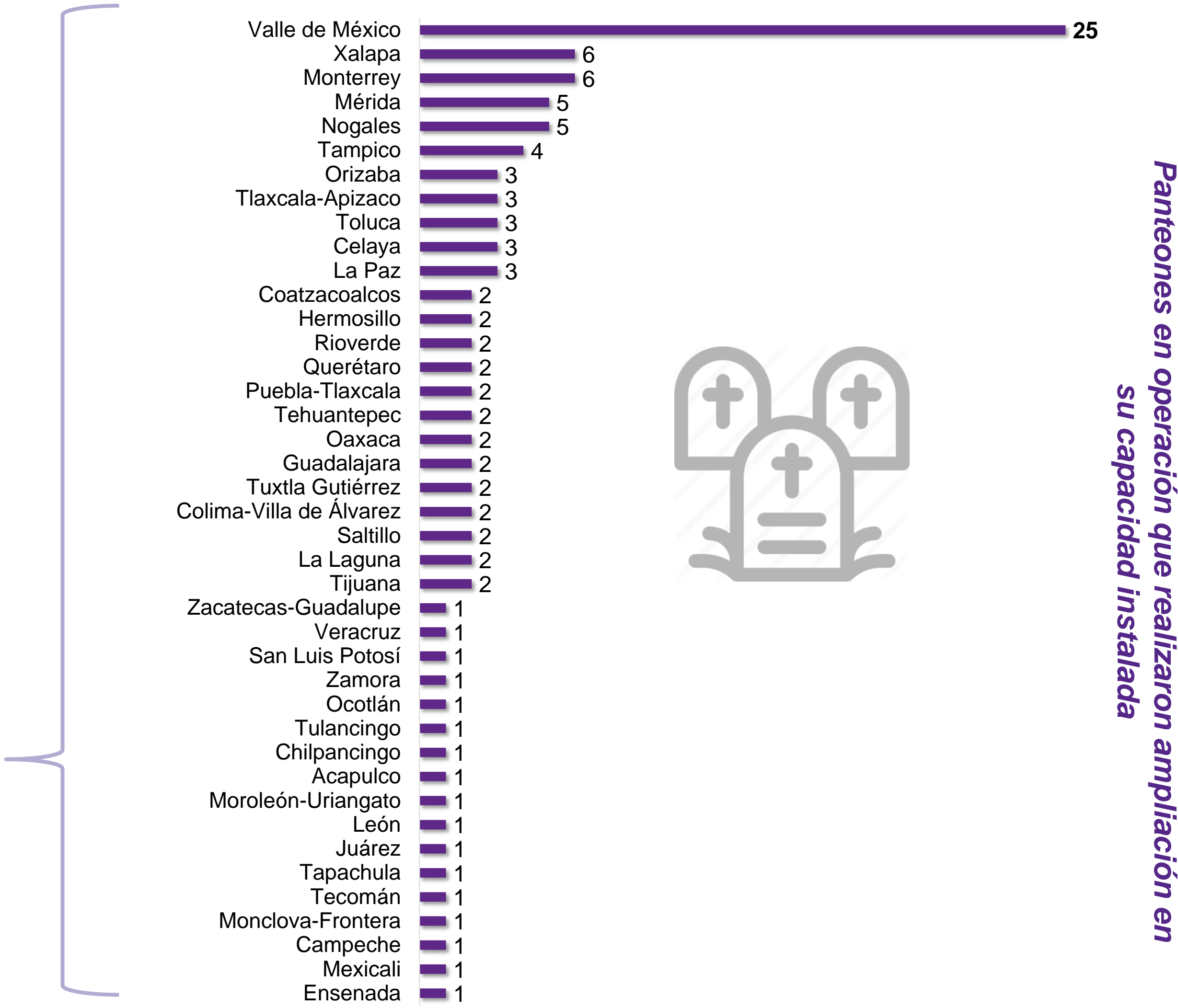


*El 0.3% restante corresponde a la categoría “No especificado”.

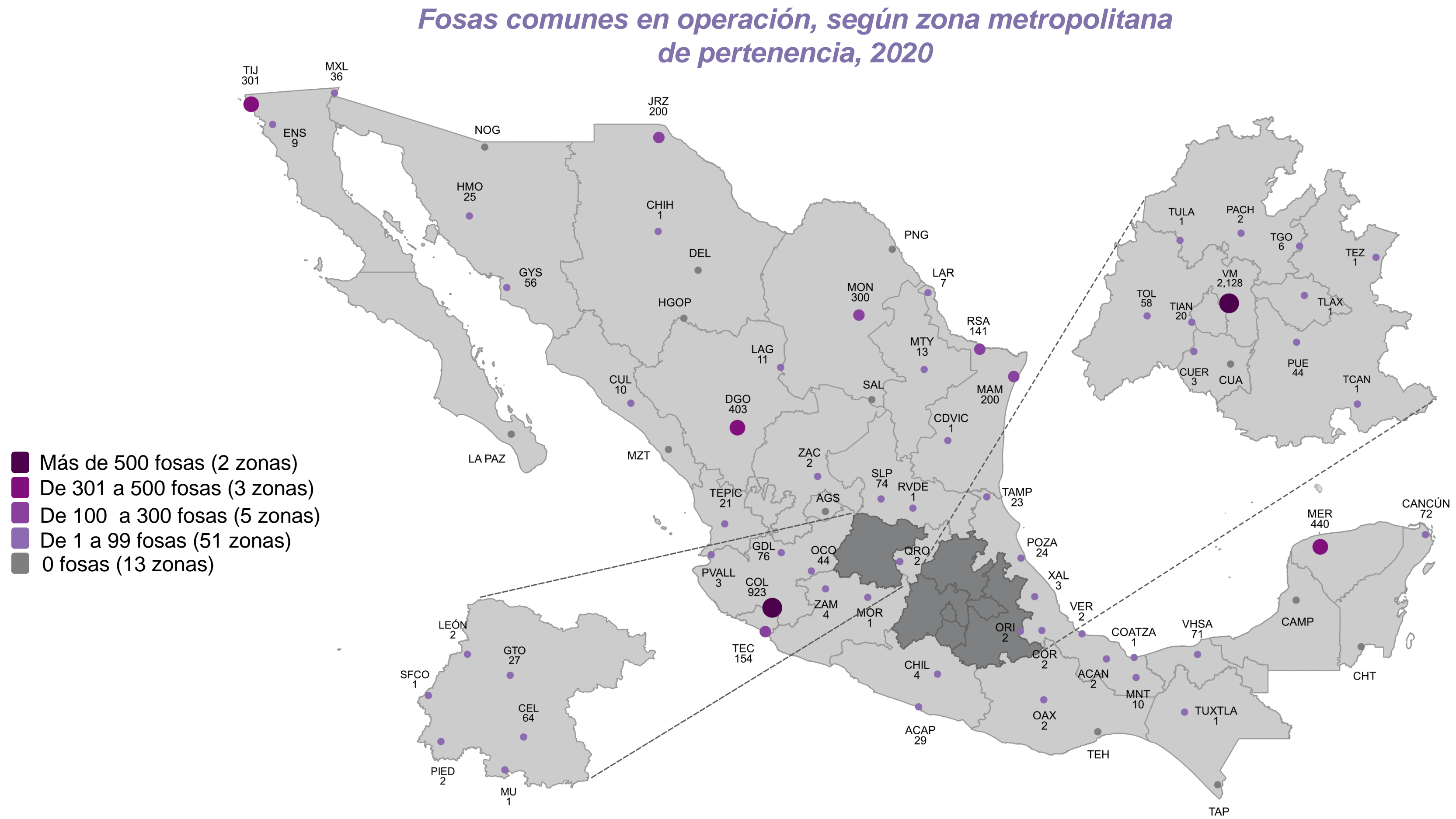
Respecto de los panteones que tuvieron que **ampliar su capacidad instalada**, se reportaron **109** distribuidos en **41** zonas metropolitanas. **Valle de México** destaca al ser la zona con mayor número de panteones (**25**) que reportaron contar con ampliaciones.



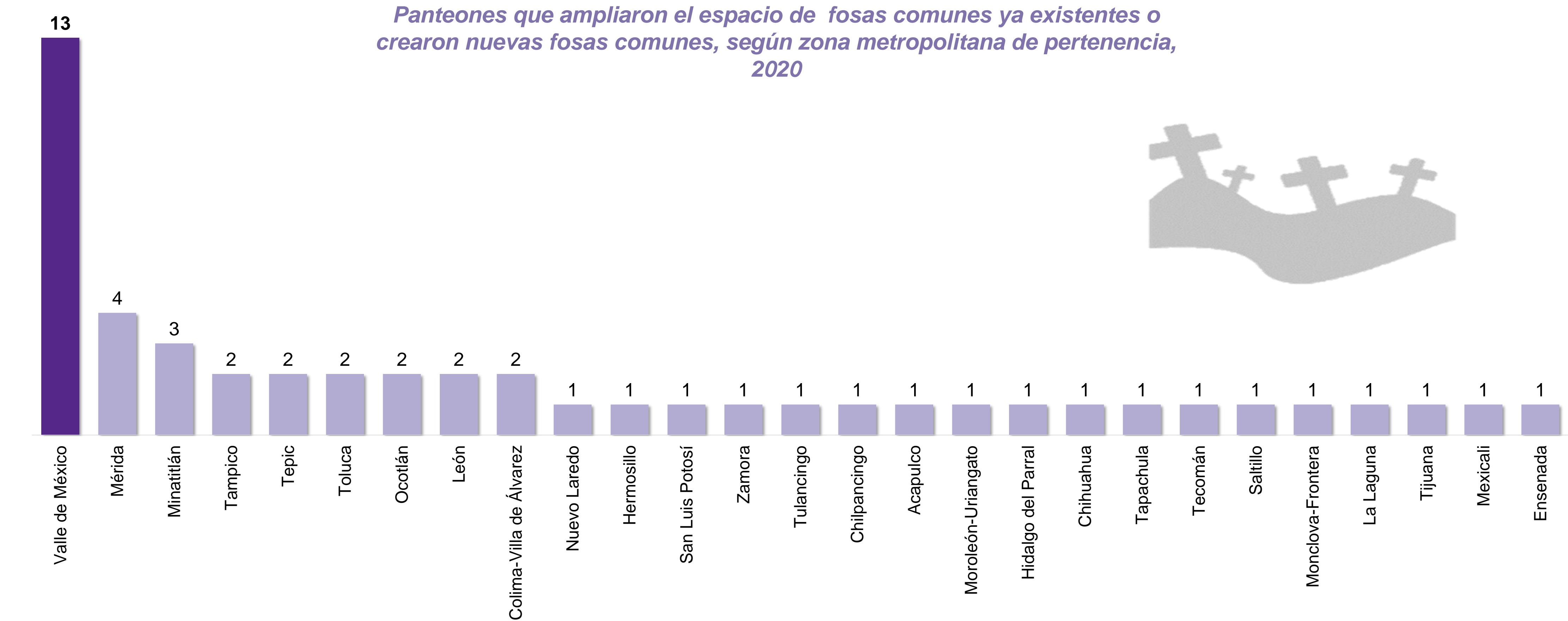
*28 panteones no presentaron información sobre el tema.



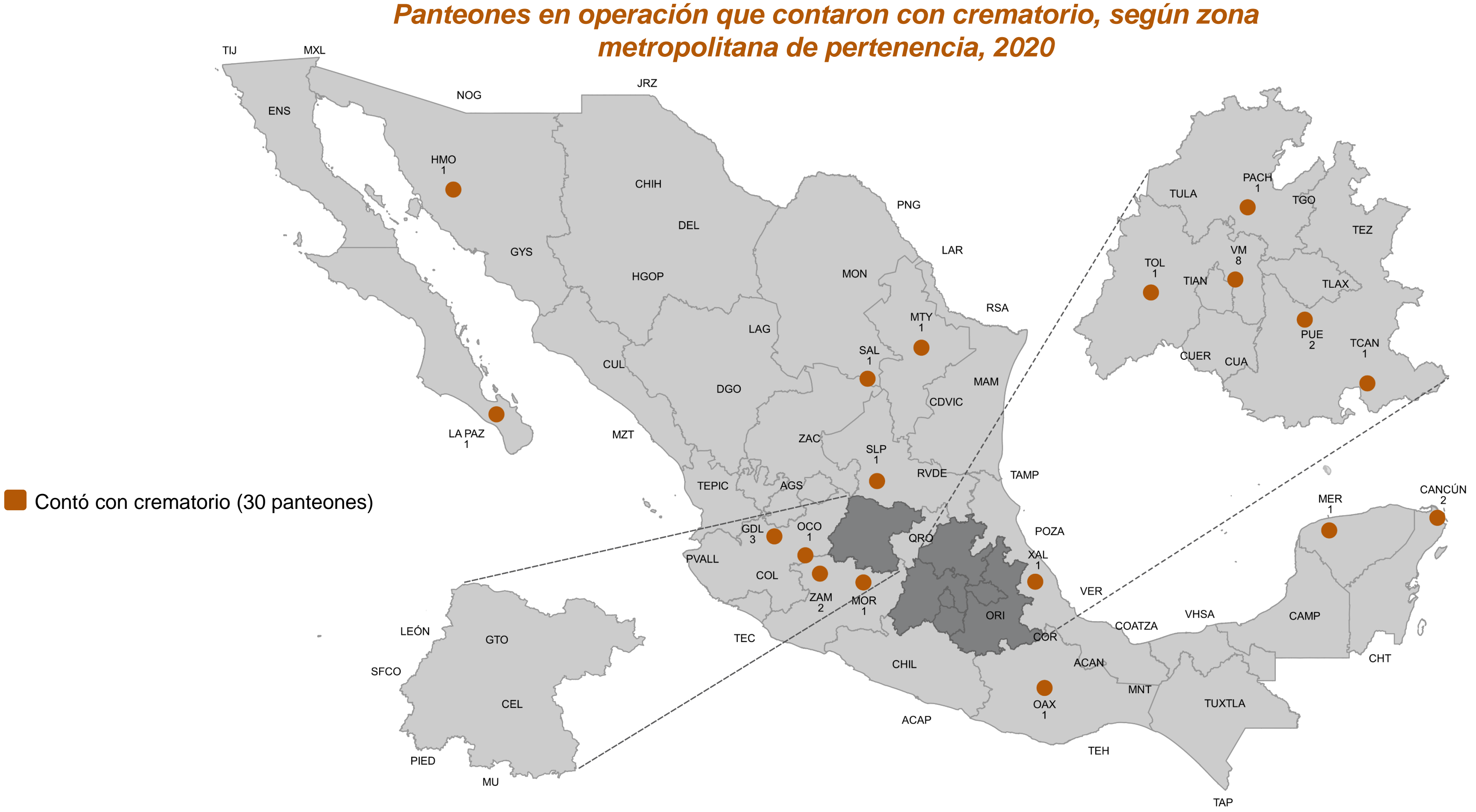
Por su parte, **249 panteones** contaron con **fosas comunes**. A nivel nacional, se reportaron **6 mil 069 fosas comunes en operación** y **10 mil 804** ya no se encontraban en operación. **Valle de México** fue la zona metropolitana que reportó mayor cantidad de **fosas comunes en operación** al registrar **2 mil 128**.



En tanto, **20.1%** de los panteones que contó con este servicio **amplió el espacio de las fosas comunes** ya existentes o crearon **nuevas fosas**, de **enero a junio de 2020**. **Valle de México** fue la zona metropolitana con mayor cantidad de panteones (**13**) que ampliaron este tipo de espacios.

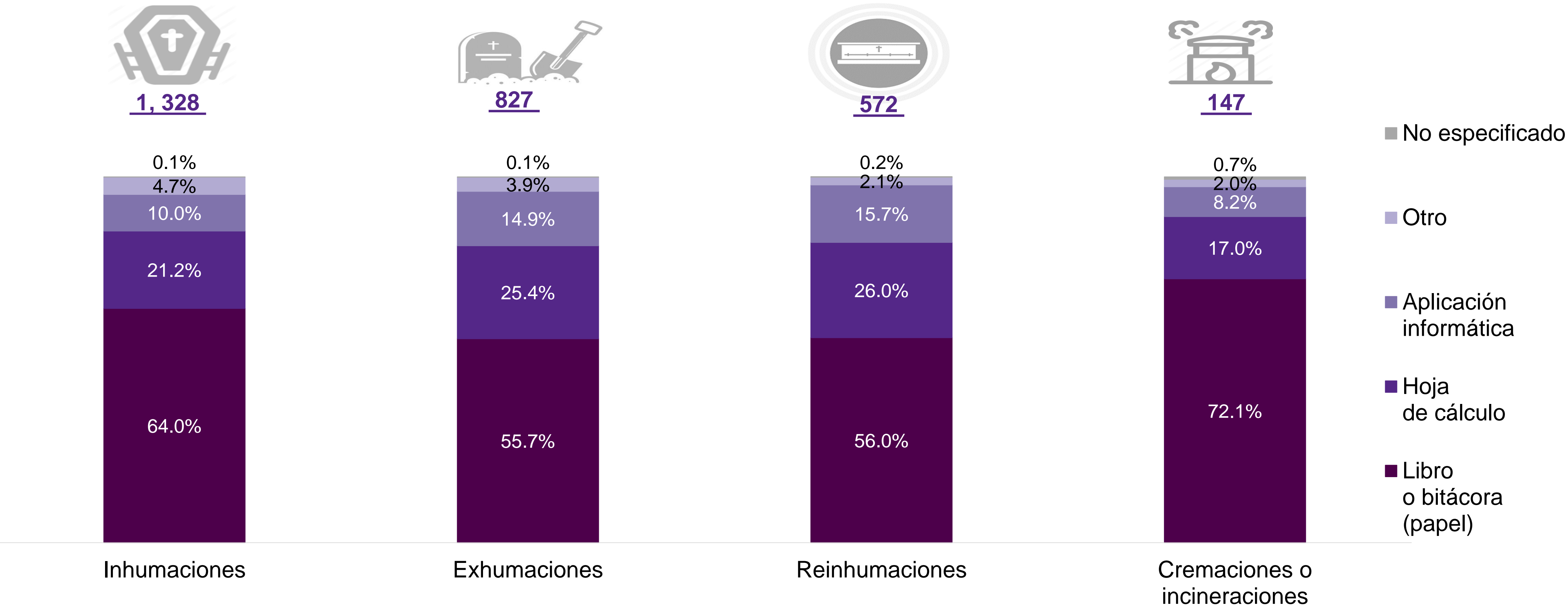


Respecto de los panteones que contaron con servicio de **crematorio**, a **nivel nacional** se reportaron **30**, en los cuales se registraron **37 hornos para cremación o incineración** en funcionamiento.



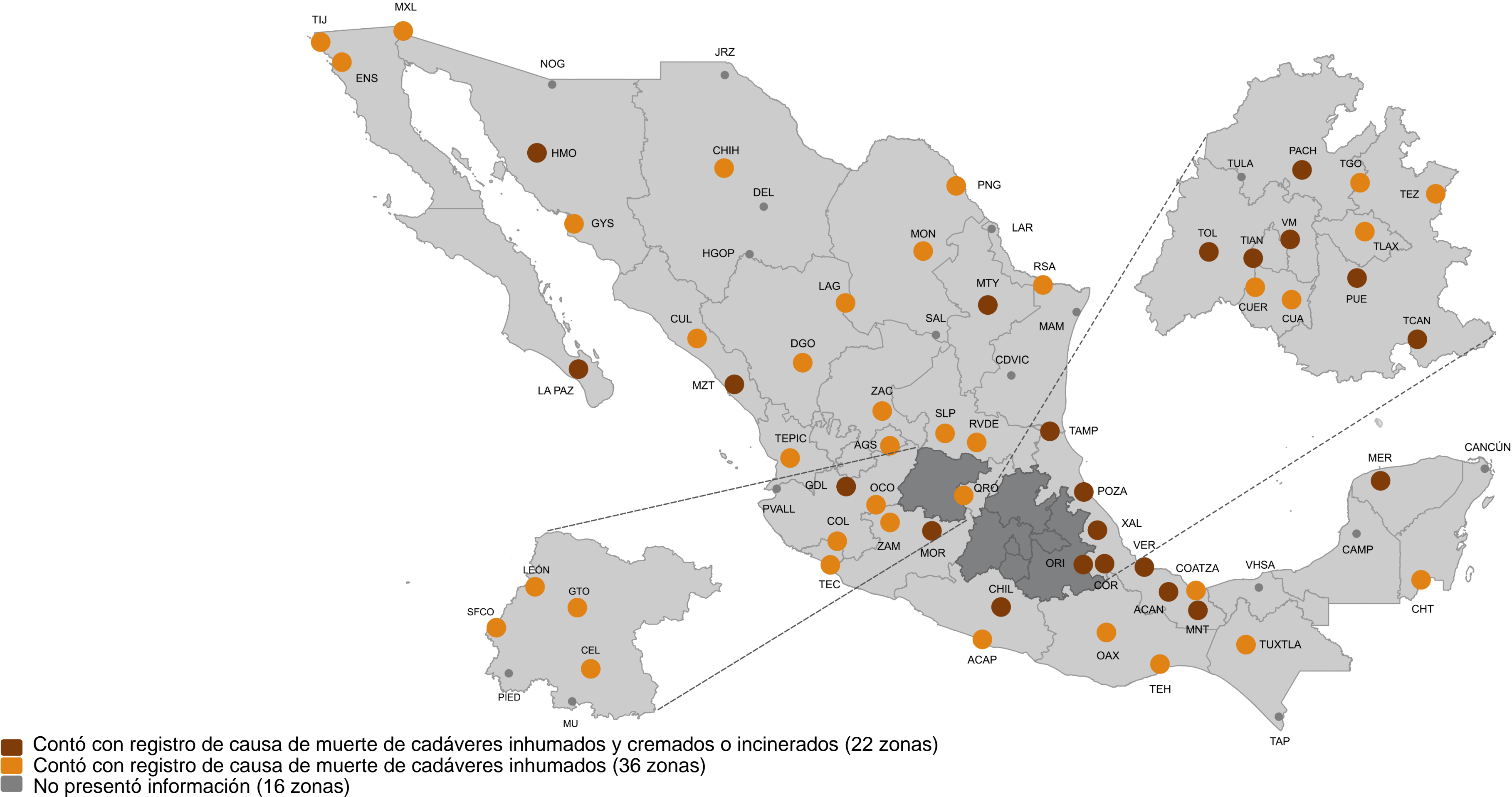
Sobre los **sistemas de información** con que contaron los panteones al cierre de junio de **2020**, **1 mil 328** (94.5%) contó con información sobre **inhumaciones**, **827** (58.8%) sobre **exhumaciones**, **572** (40.7%) sobre **reinhumaciones** y **147** (10.5%) sobre **cremaciones o incineraciones**.

Porcentaje de panteones que contaron con sistemas de información, según tipo de sistema y formato de registro, 2020



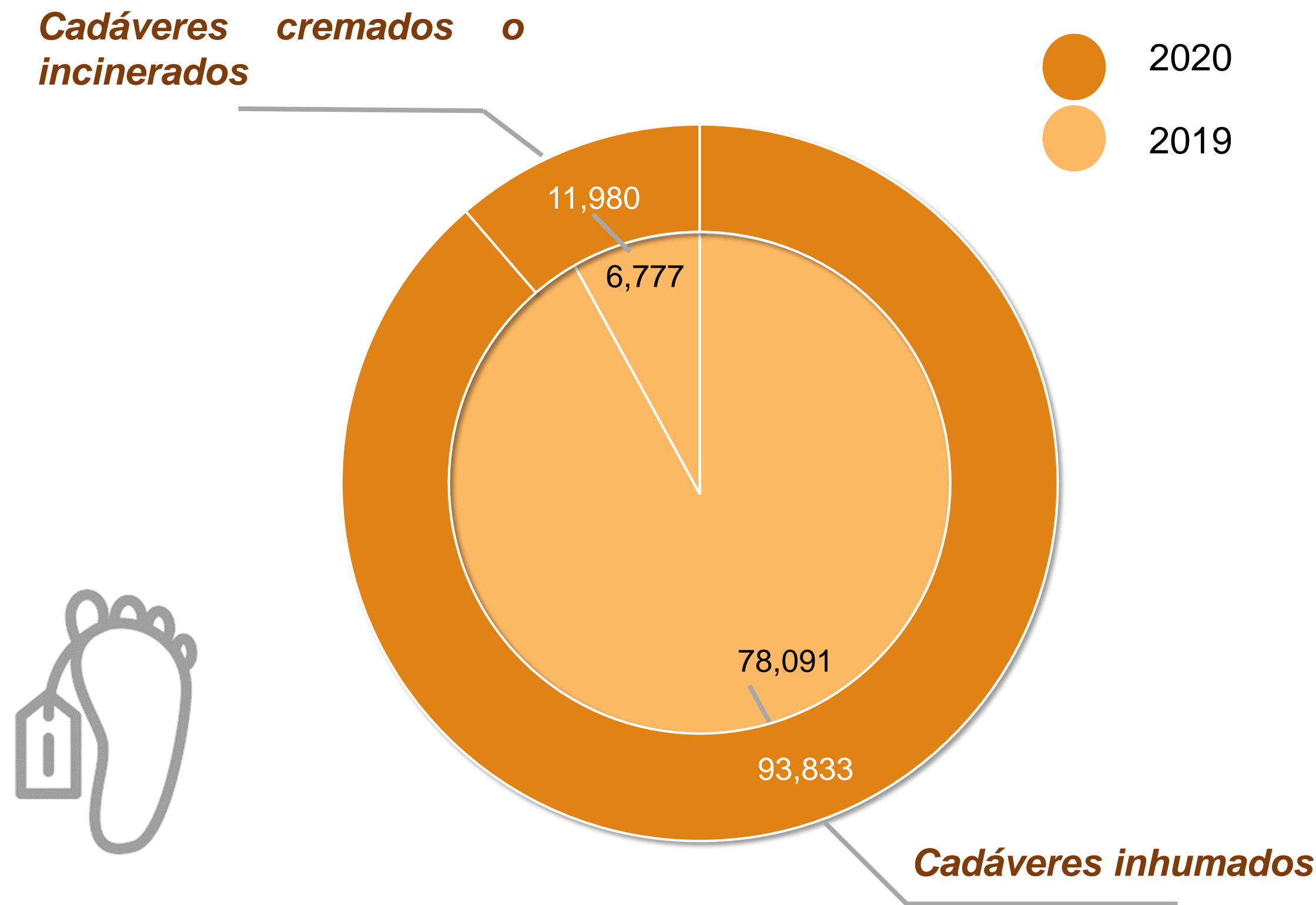
Respecto de los panteones públicos en operación que registraron la **causa de muerte de los cadáveres**, **779** realizó esta actividad sobre inhumaciones y **99** más sobre cremaciones o incineraciones.

Panteones públicos en operación que registraron la causa de muerte de los cadáveres cremados o incinerados, según zona metropolitana de pertenencia, 2020



Con respecto al primer semestre de 2019, la cantidad de **cadáveres inhumados** aumentó **20.2%**, en tanto, la cantidad de **cadáveres cremados o incinerados** registró un aumento de **76.8%**.

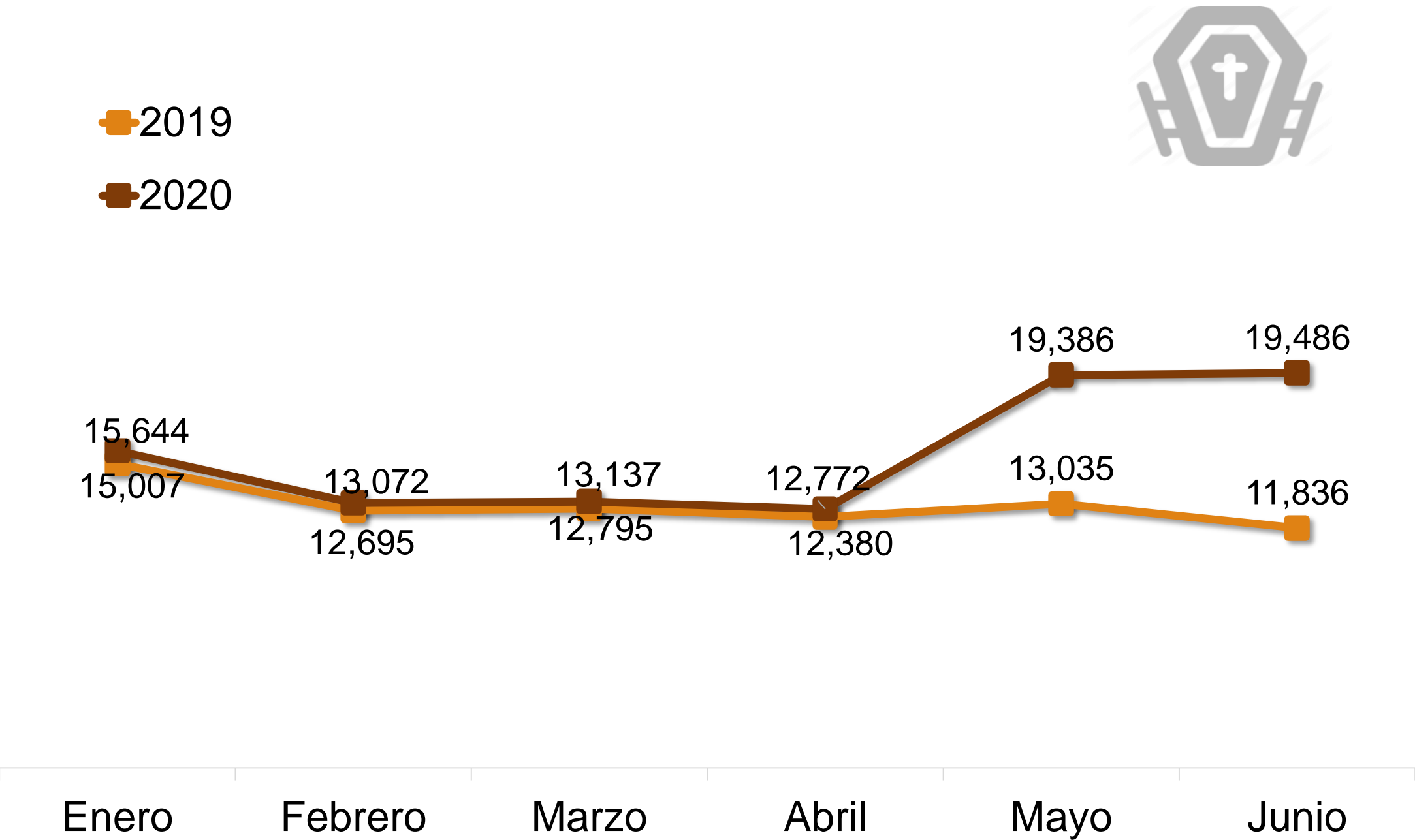
Cadáveres inhumados y cremados de enero a junio, 2019 a 2020



Nota: las cifras reportadas corresponden al periodo de enero a junio de los años 2019 y 2020.

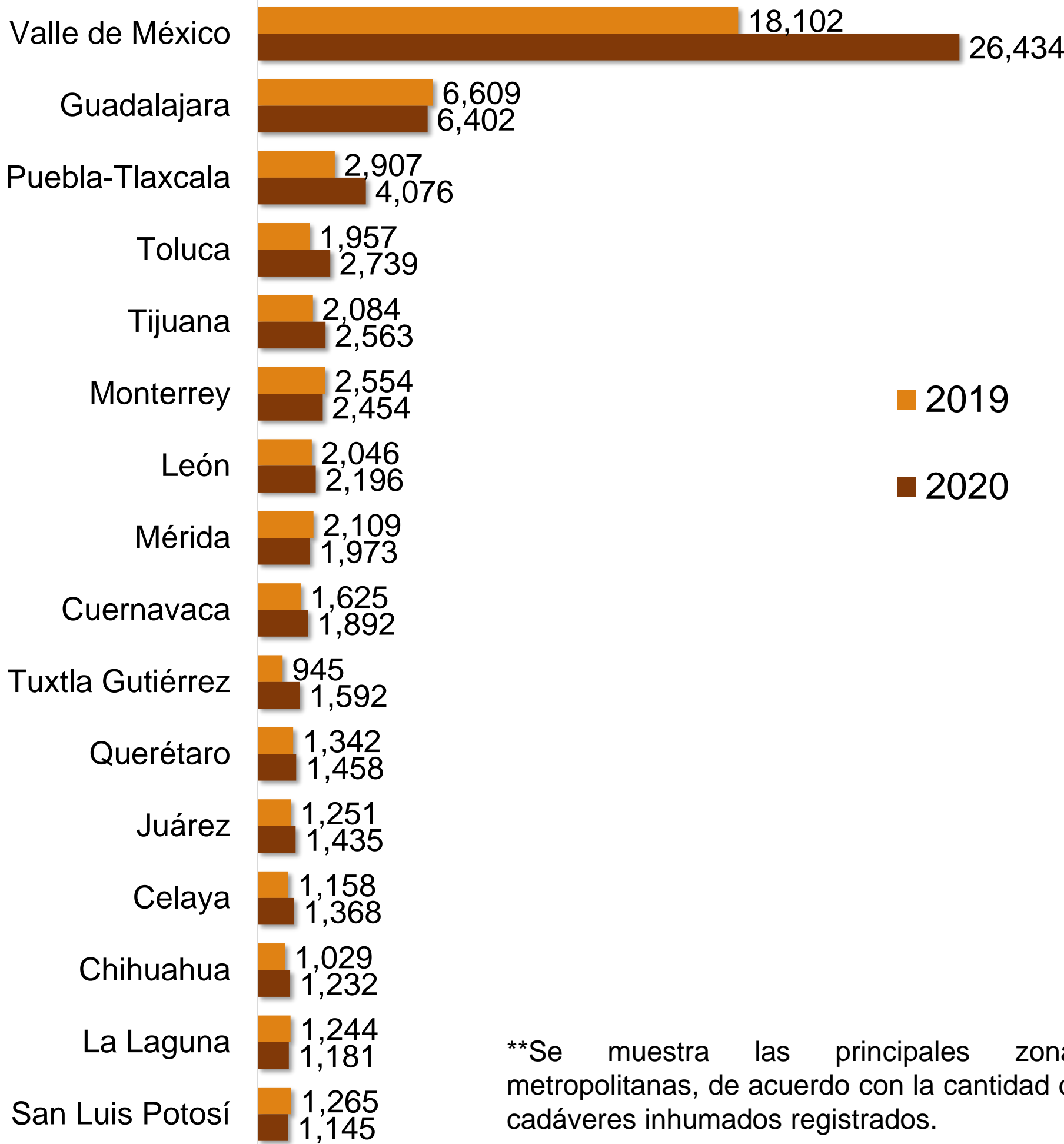
Las siguientes gráficas representan la cantidad de cadáveres inhumados, de acuerdo al mes, año y zona metropolitana de realización.

Cadáveres inhumados*



*Para 2019 no se especificó el mes de realización de la inhumación en 343 casos, mientras que para 2020 fue en 336.

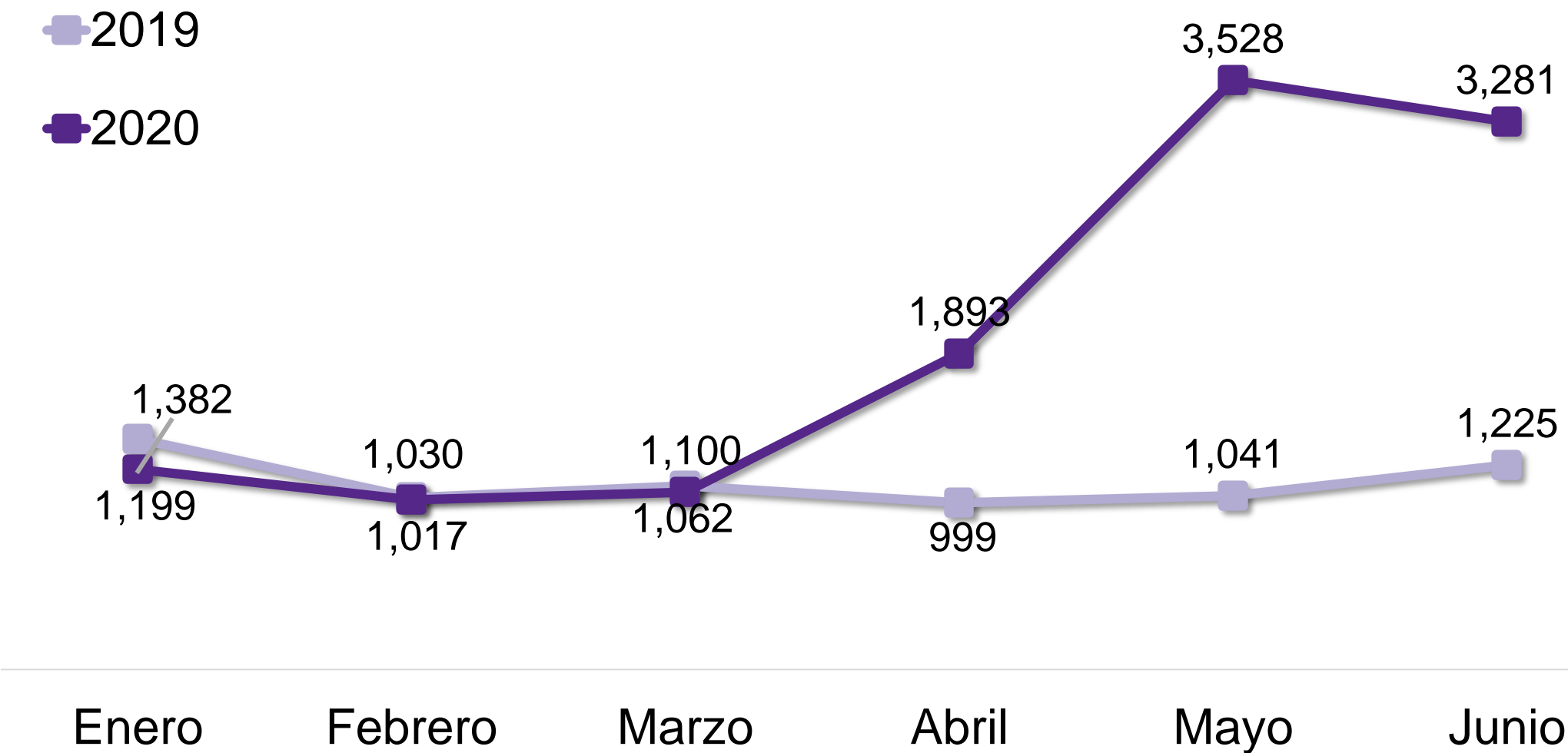
Cadáveres inhumados, según zona metropolitana, 2019 a 2020**



**Se muestra las principales zonas metropolitanas, de acuerdo con la cantidad de cadáveres inhumados registrados.

Las siguientes gráficas representan la cantidad de cadáveres cremados o incinerados, de acuerdo al mes, año y zona metropolitana de realización.

Cadáveres cremados o incinerados



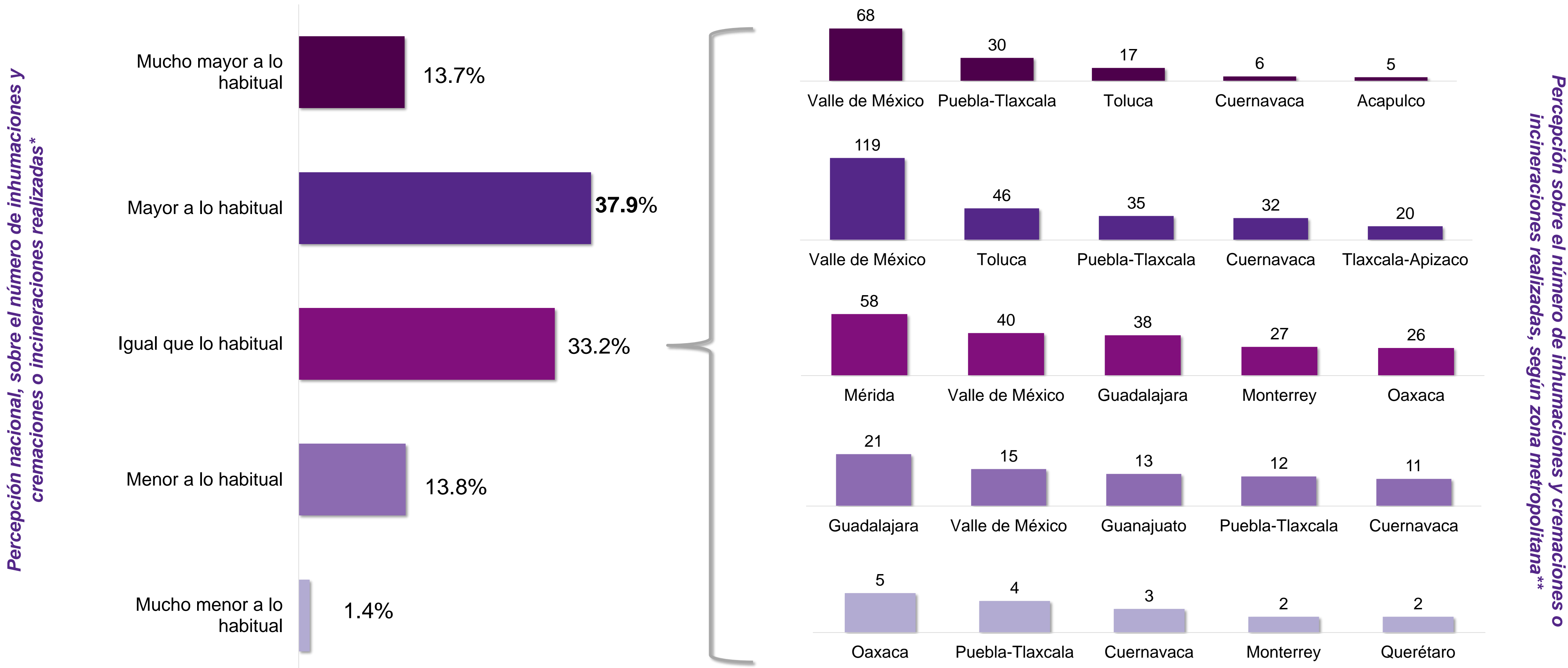
Nota: las cifras reportadas corresponden al periodo de enero a junio de los años 2019 y 2020.

Cadáveres cremados o incinerados, según zona metropolitana, 2019 a 2020*



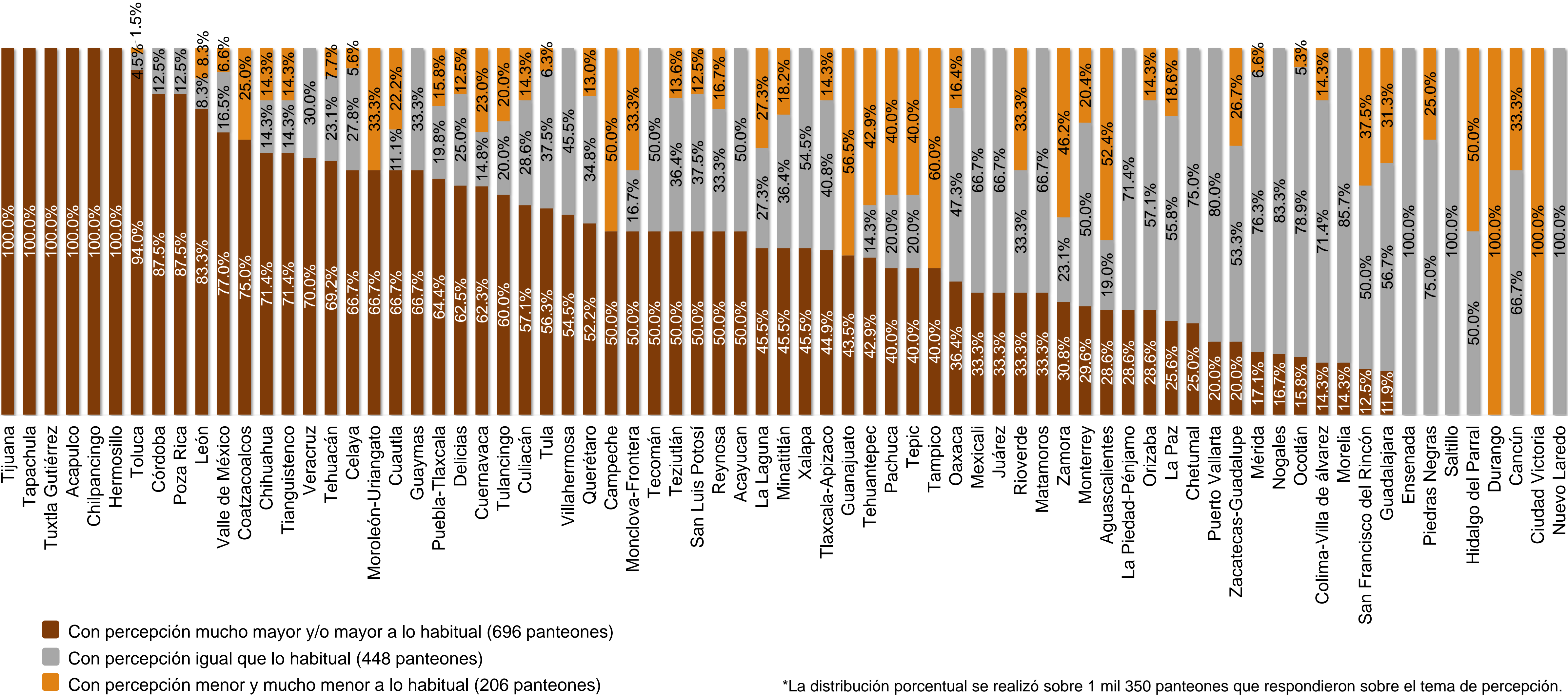
*Se muestra todas las zonas metropolitanas que registraron cadáveres cremados o incinerados.

Finalmente, se muestra la **percepción** que tuvieron los **panteones** sobre el número de **inhumaciones y cremaciones o incineraciones** realizadas de enero a junio de 2020 en comparación con las efectuadas de enero a junio de 2019.



*La distribución porcentual se realizó sobre 1 mil 350 panteones que respondieron sobre el tema de percepción.
**Se muestra las principales zonas metropolitanas, de acuerdo a la cantidad de panteones registrados en cada categoría.

Percepción sobre el número de inhumaciones y cremaciones o incineraciones realizadas de enero a junio de 2020 en comparación con las efectuadas de enero a junio de 2019, según zona metropolitana*



*La distribución porcentual se realizó sobre 1 mil 350 panteones que respondieron sobre el tema de percepción.

Entidad	Zona Metropolitana	Municipio o demarcación territorial			
AGS	Aguascalientes	Aguascalientes Jesús María San Francisco de los Romo	CHIH	Chihuahua Delicias Hidalgo del Parral Juárez	Aldama Aguiles Serdán Chihuahua Delicias Meoqui Hidalgo del Parral San Francisco del Oro Juárez
BC	Ensenada Mexicali Tijuana	Ensenada Mexicali Tecate Tijuana Playas de Rosarito	CDMX	Valle de México	Azcapotzalco Coyoacán Cuajimalpa de Morelos Gustavo A. Madero Iztacalco Iztapalapa La Magdalena Contreras Milpa Alta Álvaro Obregón Tláhuac Tlalpan Xochimilco Benito Juárez Cuauhtémoc Miguel Hidalgo Venustiano Carranza
BCS	La Paz	La Paz			
CAMP	Campeche	Campeche			
COAH	La Laguna Monclova-Frontera Piedras Negras Saltillo	Francisco I. Madero Matamoros Torreón Castaños Frontera Monclova San Buenaventura Nava Piedras Negras Arteaga Ramos Arizpe Saltillo	DGO	La Laguna Durango	Gómez Palacio Lerdo Durango
COL	Colima-Villa de Álvarez Tecomán	Colima Comala Coquimatlán Cuauhtémoc Villa de Álvarez Armería Tecomán	GTO	Celaya Guanajuato León Moroleón-Uriangato San Francisco del Rincón La Piedad-Pénjamo Querétaro	Celaya Comonfort Cortazar Villagrán Guanajuato León Silao de la Victoria Moroleón Uriangato Purísima del Rincón San Francisco del Rincón Pénjamo Apaseo el Alto
CHIS	Tapachula Tuxtla Gutiérrez	Tapachula Berriozábal Chiapa de Corzo San Fernando Suchiapa Tuxtla Gutiérrez	GRO	Acapulco Chilpancingo	Acapulco de Juárez Coyuca de Benítez Chilpancingo de los Bravo Eduardo Neri

Entidad	Zona Metropolitana	Municipio o demarcación territorial			
HGO	Valle de México	Tizayuca Epazoyucan Mineral del Monte Pachuca de Soto Mineral de la Reforma San Agustín Tlaxiaca Zapotlán de Juárez Zempoala Atitalaquia Atotonilco de Tula Tlahuelilpan Tlaxcoapan Tula de Allende Cuautepec de Hinojosa Santiago Tulantepec de Lugo Guerrero Tulancingo de Bravo	MEX	Valle de México	Acolman Amecameca Apaxco Atenco Atizapán de Zaragoza Atlautla Axapusco Ayapango Coacalco de Berriozábal Cocotitlán Coyotepec Cuautitlán Chalco Chiautla Chicoloapan Chiconcuac Chimalhuacán Ecatepec de Morelos Ecatzingo Huehuetoca Hueypoxtlá Huixquilucan Isidro Fabela Ixtapaluca Jaltenco Jilotzingo Juchitepec Melchor Ocampo Naucalpan de Juárez Nezahualcóyotl Nextlalpan Nicolás Romero Nopaltepec Otumba Ozumba
JAL	Guadalajara	Acatlán de Juárez Guadalajara Ixtlahuacán de los Membrillos Juanacatlán El Salto Tlajomulco de Zúñiga San Pedro Tlaquepaque Tonalá Zapopan Zapotlanejo Jamay Ocotlán Poncitlán Puerto Vallarta			

Entidad	Zona Metropolitana	Municipio o demarcación territorial		La Piedad-Pénjamo	La Piedad
MEX	Valle de México	Papalotla La Paz San Martín de las Pirámides Tecámac Temamatla Temascalapa Tenango del Aire Teoloyucan Teotihuacán Tepetlaoxtoc Tepetlixpa Tepotzotlán Tequixquiac Texcoco Tezoyuca Tlalmanalco Tlalnepantla de Baz Tultepec Tultitlán Villa del Carbón Zumpango Cuautitlán Izcalli Valle de Chalco Solidaridad Tonanitla	MICH	Morelia	Charo Morelia Tarímbaro Jacona Zamora
			MOR	Cuautla	Atlatlahucan Ayala Cuautla Tlayacapan Yautepec Yecapixtla Cuernavaca Emiliano Zapata Huitzilac Jiutepec Temixco Tepoztlán Tlaltizapán de Zapata Xochitepec
					Cuernavaca
MEX	Tlaxcala	Tehuacan	NAY	Puerto Vallarta Tepic	Bahía de Banderas Xalisco Tepic
			NL	Monterrey	Abasolo Apodaca Cadereyta Jiménez El Carmen Ciénega de Flores García San Pedro Garza García General Escobedo General Zuazua Guadalupe Juárez Monterrey Pesquería Salinas Victoria San Nicolás de los Garza Hidalgo Santa Catarina Santiago

Entidad	Zona Metropolitana	Municipio o demarcación territorial			
OAX	Oaxaca	Magdalena Apasco Nazareno Etla Oaxaca de Juárez San Agustín de las Juntas San Agustín Yatareni San Andrés Huayápam San Antonio de la Cal San Bartolo Coyotepec San Jacinto Amilpas Ánimas Trujano San Lorenzo Cacaotepec San Pablo Etla Villa de Etla San Sebastián Tutla Santa Cruz Amilpas Santa Cruz Xoxocotlán Santa Lucía del Camino Santa María Atzompa Santa María Coyotepec Santa María del Tule Santo Domingo Tomaltepec Soledad Etla Tlaxiactac de Cabrera Villa de Zaachila Salina Cruz San Blas Atempa San Pedro Huilotepec Santa María Mixtequilla Santo Domingo Tehuantepec	PUE	Tehuacán	Santiago Miahuatlán Tehuacán
				Teziutlán	Chignautla Teziutlán
			QRO	Querétaro	Corregidora Huimilpan El Marqués Querétaro
			QROO	Cancún	Isla Mujeres
				Chetumal	Benito Juárez Othón P. Blanco
			SLP	Rioverde	Ciudad Fernández Rioverde
				San Luis Potosí	San Luis Potosí Soledad de Graciano Sánchez Zaragoza
			SIN	Culiacán Mazatlán	Culiacán Mazatlán
PUE	Puebla-Tlaxcala	Acajete Amozoc Coronango Cuautlancingo Chiautzingo Domingo Arenas Huejotzingo Juan C. Bonilla Ocoyucan Puebla San Andrés Cholula San Felipe Teotlalcingo San Gregorio Atzompa San Martín Texmelucan San Miguel Xoxtla San Pedro Cholula San Salvador el Verde Tepatlatxco de Hidalgo Tlaltenango	SON	Guaymas	Empalme Guaymas
				Hermosillo Nogales	Hermosillo Nogales
			TAB	Villahermosa	Centro Nacajuca
			TAMPS	Ciudad Victoria Matamoras Nuevo Laredo Reynosa Tampico	Victoria Matamoras Nuevo Laredo Reynosa Río Bravo Altamira Ciudad Madero Tampico

Entidad	Zona Metropolitana	Municipio o demarcación territorial			
TLAX	Puebla-Tlaxcala	Ixtacuixtla de Mariano Matamoros	VER	Tampico	Pánuco
		Mazatecochco de José María Morelos		Acayucan	Pueblo Viejo
		Tepetitla de Lardizábal			Acayucan
		Acuamanala de Miguel Hidalgo			Oluta
		Nativitas		Coatzacoalcos	Soconusco
		San Pablo del Monte			Coatzacoalcos
		Tenancingo			Ixhuatlán del Sureste
		Teolochohco		Córdoba	Nanchital de Lázaro Cárdenas del Río
		Tepeyanco			Amatlán de los Reyes
		Tetlatlahuca			Córdoba
		Papalotla de Xicohténcatl			Fortín
		Xicohtzinco			Yanga
		Zacatelco		Minatitlán	Cosoleacaque
		San Jerónimo Zacualpan			Chinameca
		San Juan Huactzinco			Jáltipan
		San Lorenzo Axocomanitla			Minatitlán
		Santa Ana Nopalucan			Oteapan
		Santa Apolonia Teacalco			Zaragoza
		Santa Catarina Ayometla			Atzacan
		Santa Cruz Quilehtla		Orizaba	Camerino Z. Mendoza
		Amaxac de Guerrero			Huiloapan de Cuauhtémoc
		Apetatitlán de Antonio Carvajal			Ixhuatlancillo
		Apizaco			Ixtaczoquitlán
		Cuaxomulco			Maltrata
		Chiautempan			Mariano Escobedo
		Contla de Juan Cuamatzi			Nogales
		Panotla			Orizaba
		Santa Cruz Tlaxcala			Rafael Delgado
		Tetla de la Solidaridad			Río Blanco
	Tlaxcala-Apizaco	Tlaxcala			San Andrés Tenejapan
		Tocatlán			Tlilapan
		Totolac			Cazones de Herrera
		Tzompantepec		Poza Rica	Coatzintla
		Xaloztoc			Papantla
		Yauhquemehcan			Poza Rica de Hidalgo
		La Magdalena Tlaltelulco			Tihuatlán
		San Damián Texóloc			Alvarado
		San Francisco Tetlanohcan		Veracruz	Boca del Río
		Santa Isabel Xiloxoxtla			Jamapa
					Manlio Fabio Altamirano
					Medellín de Bravo
					Veracruz
					Banderilla
				Xalapa	Coacoatzintla
					Coatepec
					Emiliano Zapata
					Xalapa
					Xico
					Jilotepec
					Rafael Lucio
					Tlalnahuayocan

Entidad	Zona Metropolitana	Municipio o demarcación territorial
YUC	Mérida	Acanceh Conkal Hunucmá Kanasín Mérida Samahil Timucuy Tixkokob Tixpéhual Ucú Umán
ZAC	Zacatecas-Guadalupe	Guadalupe Morelos Vetagrande Zacatecas Trancoso

Conociendo México

01 800 111 46 34

www.inegi.org.mx

atencion.usuarios@inegi.org.mx



INEGI Informa