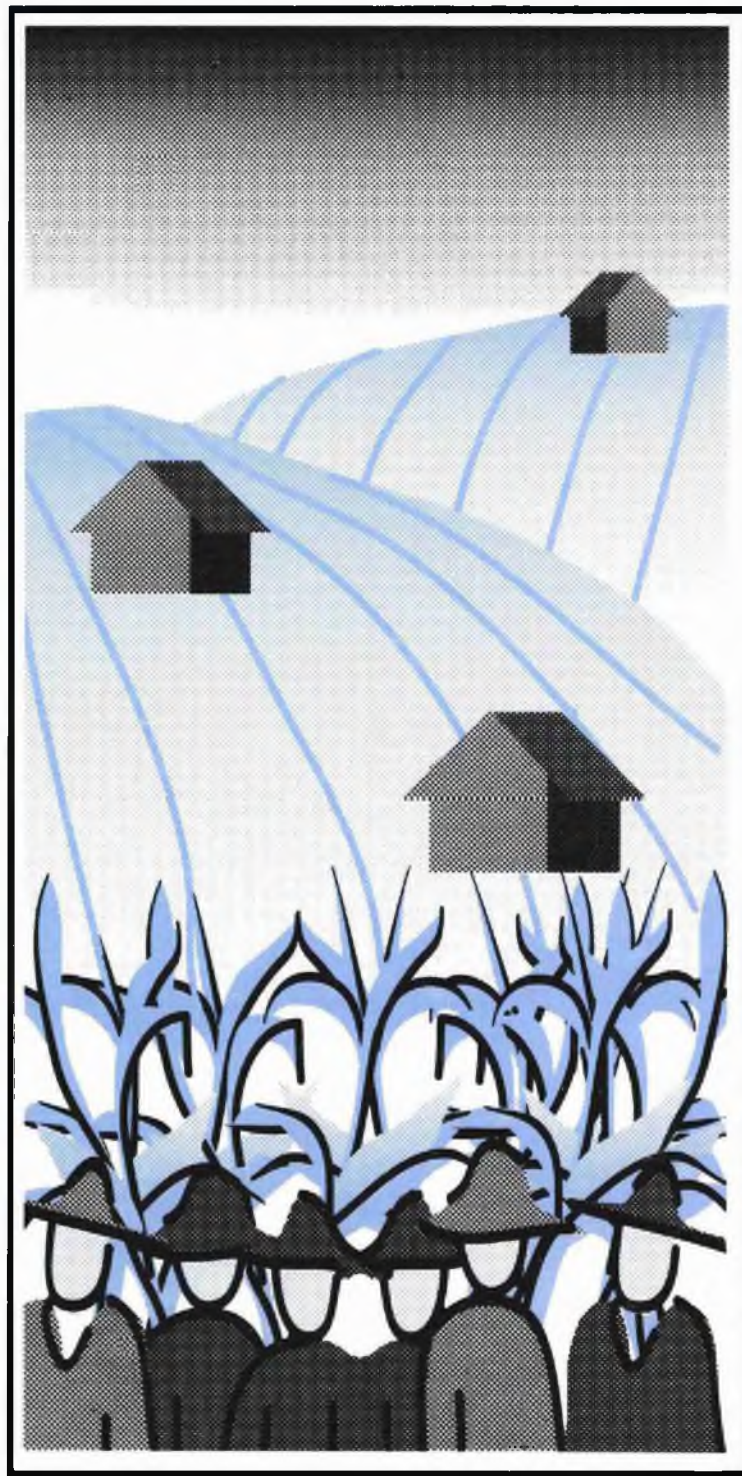


# YUCATAN

## DATOS POR EJIDO Y COMUNIDAD AGRARIA

XI CENSO GENERAL DE POBLACION Y VIVIENDA, 1990  
VII CENSO AGROPECUARIO, 1991



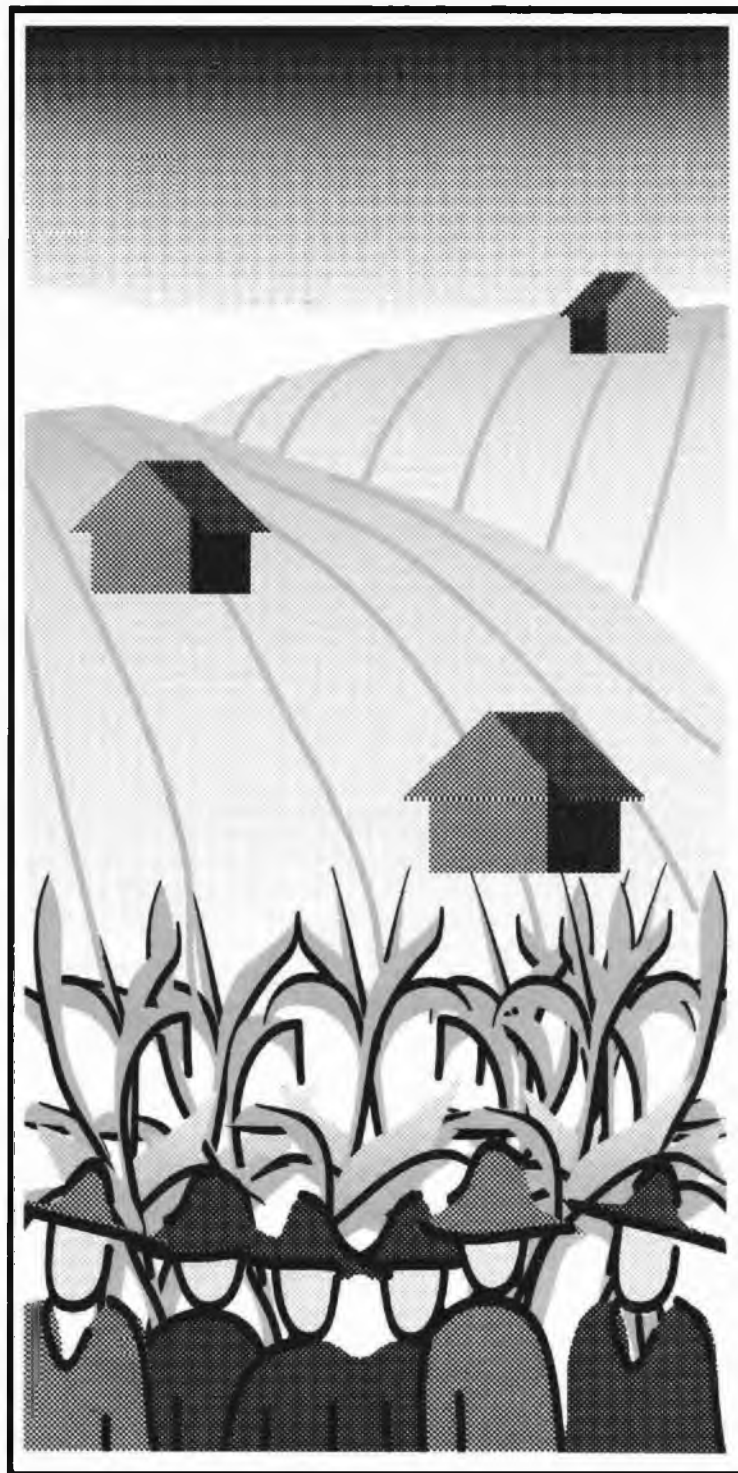
 **INEGI**

INSTITUTO NACIONAL DE ESTADISTICA  
GEOGRAFIA E INFORMATICA

# YUCATAN

## DATOS POR EJIDO Y COMUNIDAD AGRARIA

XI CENSO GENERAL DE POBLACION Y VIVIENDA, 1990  
VII CENSO AGROPECUARIO, 1991



 **INEGI**

INSTITUTO NACIONAL DE ESTADISTICA  
GEOGRAFIA E INFORMATICA

**Yucatán.**

**Datos por Ejido y Comunidad Agraria.**

**XI Censo General de Población y Vivienda, 1990.**

**VII Censo Agropecuario, 1991.**

Publicación única. Primera edición. 224 p.p. La publicación contiene datos por localidad rural ejidal, captados por el XI Censo General de Población y Vivienda, 1990 y un Directorio de Ejidos y Comunidades Agrarias, resultado del VII Censo Agropecuario, 1991. El objetivo de la publicación es proporcionar Datos de Población y Vivienda a nivel localidad rural, totalizados por ejido y estado y está destinada a usuarios del INEGI y personal interesado en el Agro mexicano.

**OBRAS AFINES O COMPLEMENTARIAS SOBRE EL TEMA:** Yucatán, Resultados Definitivos, Datos por Localidad, XI Censo General de Población y Vivienda, 1990; Yucatán, Resultados Definitivos del VII Censo Ejidal y Atlas Ejidal del Estado de Yucatán.

Instituto Nacional de Estadística, Geografía e Informática

Av. Héroe de Nacozari Núm. 2301 Sur, Fracc. Jardines del Parque

CP 20270 Aguascalientes, Ags.

SI REQUIERE INFORMACION MAS DETALLADA DE ESTA OBRA, FAVOR DE COMUNICARSE AL TELEFONO 10-44-47 DE LA DIRECCION DE CARTOGRAFIA Y AUTOMATIZACION, EN LA CIUDAD DE AGUASCALIENTES, AGS.

DR © 1997, **Instituto Nacional de Estadística,  
Geografía e Informática**

Edificio Sede

Av. Héroe de Nacozari Núm. 2301 Sur

Fracc. Jardines del Parque, CP 20270

Aguascalientes, Ags.

**Dirección Internet**

<http://www.inegi.gob.mx>

**Yucatán**

**Datos por Ejido y Comunidad Agraria**

**XI Censo General de Población y Vivienda, 1990**

**VII Censo Agropecuario, 1991**

Impreso en México

ISBN 970-13-1253-8

Esta publicación consta de 1 000 ejemplares y se terminó de imprimir en el mes de enero de 1997 en los talleres gráficos del

**Instituto Nacional de Estadística, Geografía e Informática**

Av. Héroe de Nacozari Núm. 2301 Sur, Acceso 11, P.B.

Fracc. Jardines del Parque, CP 20270

Aguascalientes, Ags.

**México**

## Presentación

---

El **Instituto Nacional de Estadística, Geografía e Informática (INEGI)** presenta la publicación **Datos por Ejido y Comunidad Agraria** relativa al **Estado de Yucatán** y elaborada con información del XI Censo General de Población y Vivienda, 1990, y del VII Censo Agropecuario, 1991.

Con esta publicación se ofrecen estadísticas básicas para el conocimiento de los diversos aspectos que inciden en las condiciones de vida de la población ejidal y el desarrollo general de un sector importante del agro en la Entidad: sus ejidos, comunidades agrarias y localidades rurales.

El uso de la información, por las distintas esferas de la actividad pública y privada constituye el objetivo final de la generación estadística; por ello, en la medida que la publicación sea consultada, se verá compensado el gran esfuerzo colectivo del programa censal.

El **INEGI** espera que esta publicación contribuya a satisfacer la demanda de información básica y brinde elementos que coadyuven al conocimiento de la estructura y la dinámica demográfica, económica y social de la Entidad.

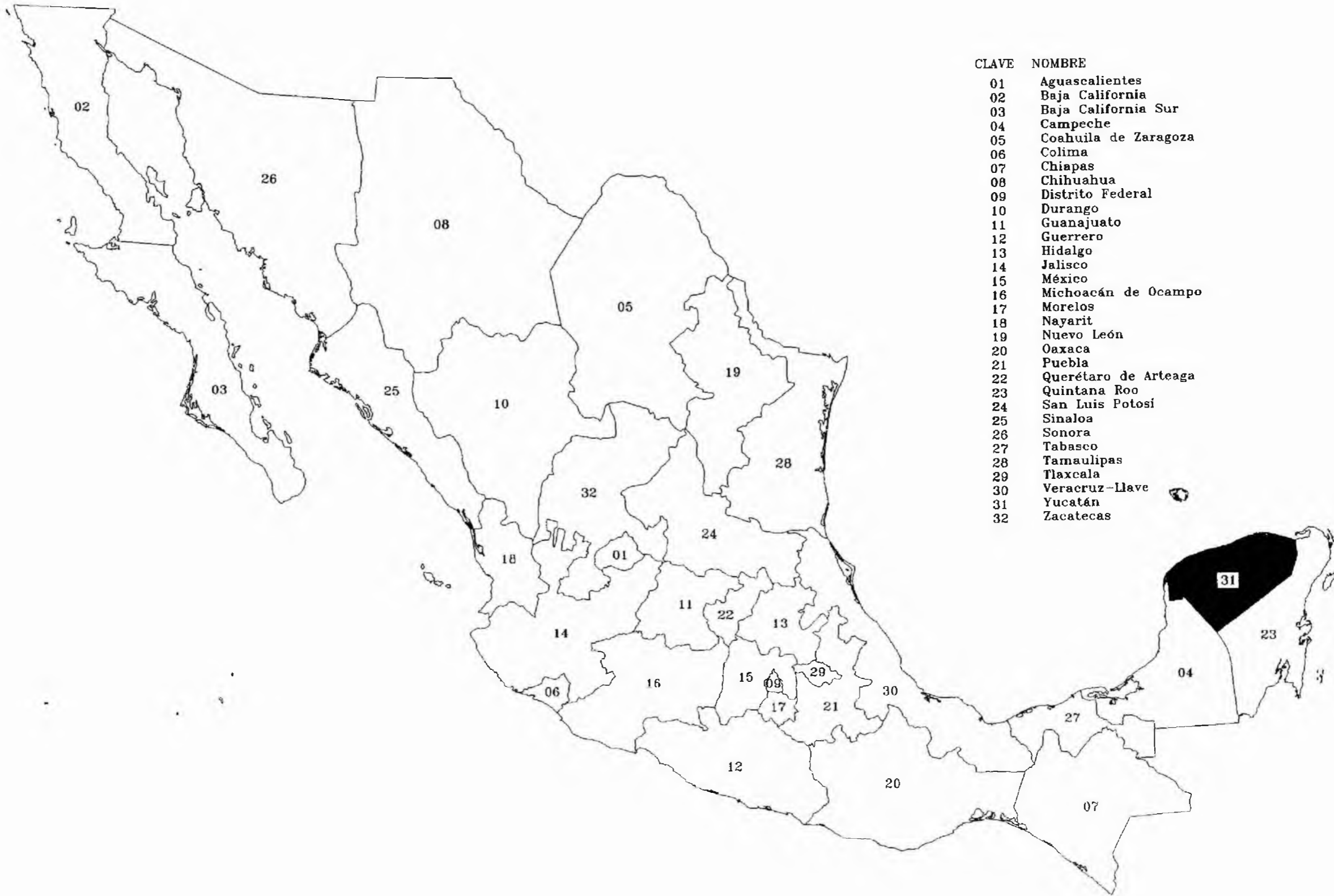
## **Indice General**

---

Mapa de los Estados Unidos Mexicanos	VII
Mapa Yucatán División Municipal	VIII
Mapa Yucatán Ubicación de Ejidos y Comunidades Agrarias	X
Introducción	XI
Características Metodológicas	XIII
Distribución de Ejidos por Municipio	XV
Indice de Cuadros	1
Presentación de Cuadros	3
Directorio de Ejidos y Comunidades Agrarias	139
Relación de Localidades Ejidales	187
Glosario	205



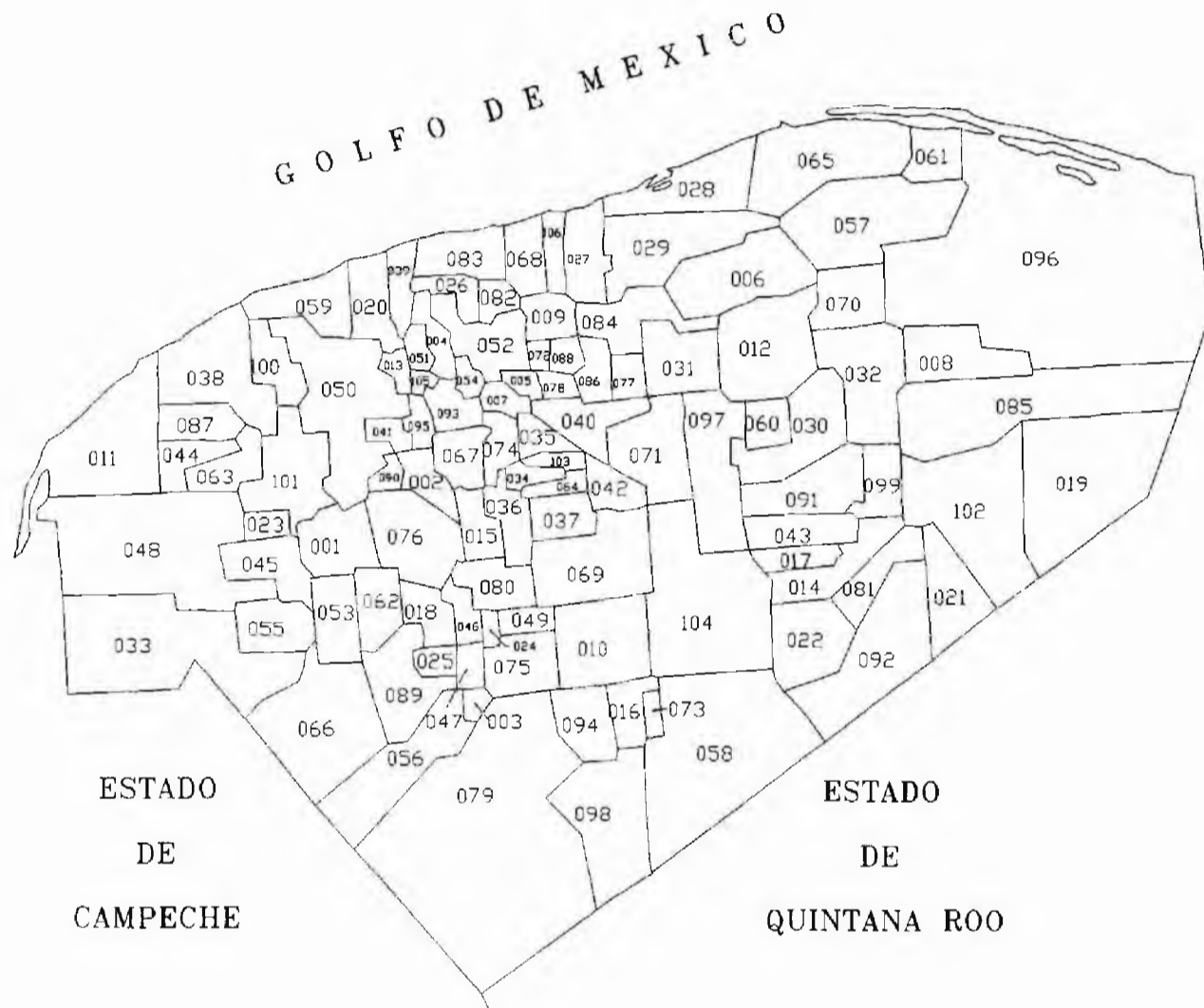
# ESTADOS UNIDOS MEXICANOS



CLAVE	NOMBRE
01	Aguascalientes
02	Baja California
03	Baja California Sur
04	Campeche
05	Coahuila de Zaragoza
06	Colima
07	Chiapas
08	Chihuahua
09	Distrito Federal
10	Durango
11	Guanajuato
12	Guerrero
13	Hidalgo
14	Jalisco
15	México
16	Michoacán de Ocampo
17	Morelos
18	Nayarit
19	Nuevo León
20	Oaxaca
21	Puebla
22	Querétaro de Arteaga
23	Quintana Roo
24	San Luis Potosí
25	Sinaloa
26	Sonora
27	Tabasco
28	Tamaulipas
29	Tlaxcala
30	Veracruz-Llave
31	Yucatán
32	Zacatecas

# YUCATAN

## DIVISION MUNICIPAL, 1990



### S I M B O L O G I A

- LIMITE ESTATAL
- LIMITE MUNICIPAL
- 000 CLAVE DEL MUNICIPIO

# ESTADO DE YUCATAN

## DIVISION MUNICIPAL, 1990

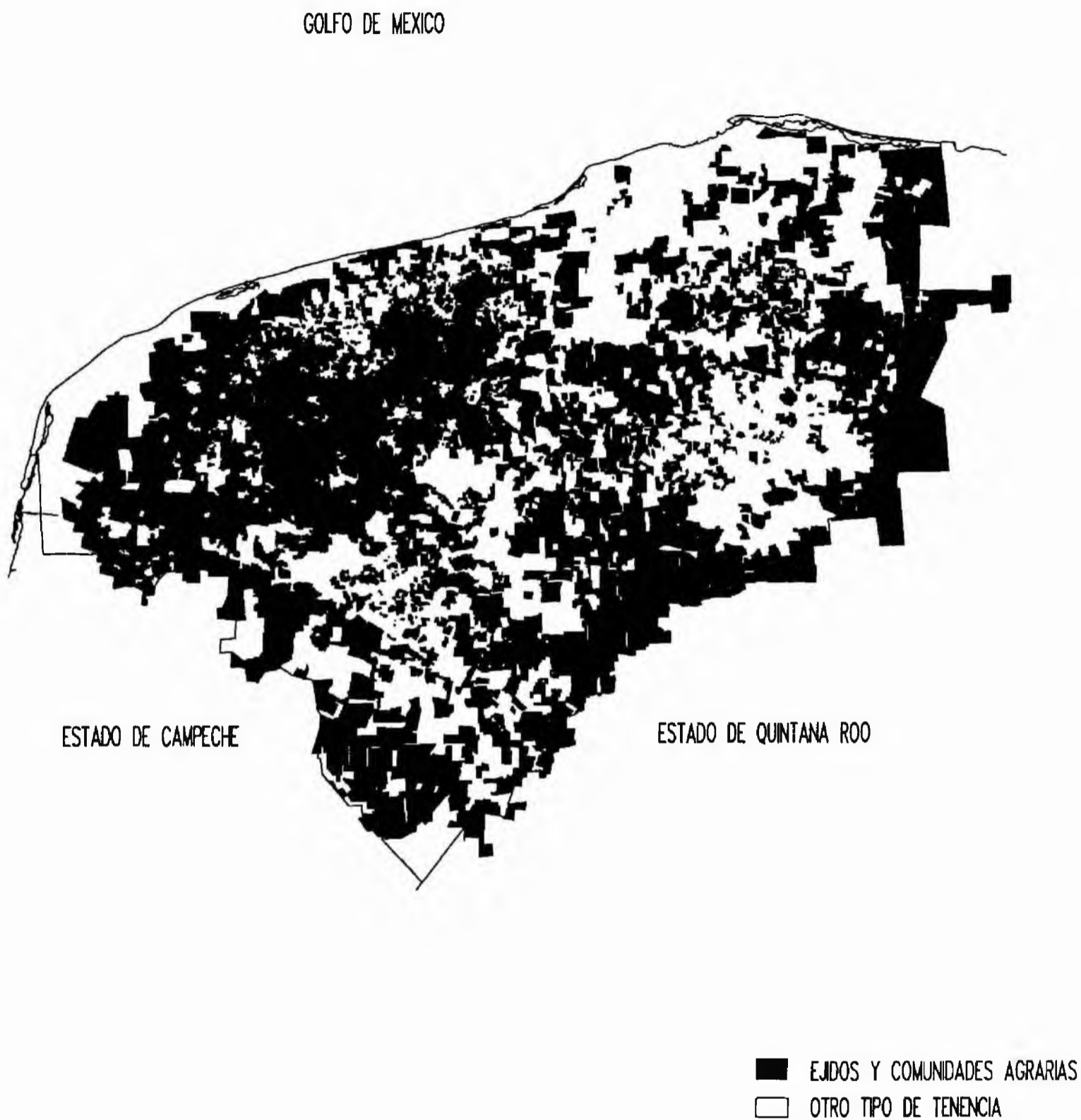
CLAVE	NOMBRE	CLAVE	NOMBRE
001	ABALA	054	MUXUPIP
002	ACANCEH	055	OPICHEN
003	AKIL	056	OXKUTZCAB
004	BACA	057	PANABA
005	BOKOBA	058	PETO
006	BUCTZOTZ	059	PROGRESO
007	CACALCHEN	060	QUINTANA ROO
008	CALOTMUL	061	RIO LAGARTOS
009	CANSAHCAB	062	SACALUM
010	CANTAMAYEC	063	SAMAHIL
011	CELESTUN	064	SANAHCAT
012	CENOTILLO	065	SAN FELIPE
013	CONKAL	066	SANTA ELENA
014	CUNCUNUL	067	SEYE
015	CUZAMA	068	SINANCHE
016	CHACSINKIN	069	SOTUTA
017	CHANKOM	070	SUCILA
018	CHAPAB	071	SUDZAL
019	CHEMAX	072	SUMA
020	CHICXULUB PUEBLO	073	TAHDZIU
021	CHICHIMILA	074	TAHMEK
022	CHIKINDZONOT	075	TEABO
023	CHOCHOLA	076	TECOH
024	CHUMAYEL	077	TEKAL DE VENEGAS
025	DZAN	078	TEKANTO
026	DZEMUL	079	TEKAX
027	DZIDZANTUN	080	TEKIT
028	DZILAM DE BRAVO	081	TEKOM
029	DZILAM GONZALEZ	082	TELCHAC PUEBLO
030	DZITAS	083	TELCHAC PUERTO
031	DZONCAUICH	084	TEMAX
032	ESPITA	085	TEMOZON
033	HALACHO	086	TEPAKAN
034	HOCABA	087	TETIZ
035	HOCTUN	088	TEYA
036	HOMUN	089	TICUL
037	HUHI	090	TIMUCUY
038	HUNUCMA	091	TINUM
039	IXIL	092	TIXCACALCUPUL
040	IZAMAL	093	TIXKOKOB
041	KANASIN	094	TIXMEHUAC
042	KANTUNIL	095	TIXPEHUAL
043	KAUA	096	TIZIMIN
044	KINCHIL	097	TUNKAS
045	KOPOMA	098	TZUCACAB
046	MAMA	099	UAYMA
047	MANI	100	UCU
048	MAXCANU	101	UMAN
049	MAYAPAN	102	VALLADOLID
050	MERIDA	103	XOCHEL
051	MOCOCHA	104	YAXCABA
052	MOTUL	105	YAXKUKUL
053	MUNA	106	YOBAIN

**NOTA:** El orden de los municipios corresponde a su clave, el cual no coincide estrictamente con el orden alfabético debido a la creación de nuevos municipios y al cambio de nombre de otros.



# YUCATAN

## UBICACION DE EJIDOS Y COMUNIDADES AGRARIAS



FUENTE: Carta Topográfica con Información Predial, Escala 1: 50 000.

## **Introducción**

---

Como un resultado más de la información obtenida durante la ronda censal de los 90, surge el presente documento, el cual contiene datos estadísticos a nivel ejido y por localidad rural, indispensables en la planeación, elaboración de programas y políticas tanto demográficas como socioeconómicas, además de servir de consulta general para la realización de estudios especializados sobre aspectos esenciales de los ejidos y comunidades agrarias del Estado.

En términos generales, esta publicación integra dos cuadros que caracterizan tanto a la población total ejidal que habita en localidades rurales, como a sus viviendas. El primero se divide en cuatro partes, refiriéndose a los aspectos de población total, estructura por sexo, población hablante de lenguas indígenas, alfabetismo, asistencia escolar, nivel de instrucción y las principales características económicas; el segundo se presenta en tres partes y contiene las características más importantes de las viviendas. Se incluyen además: un cuadro sobre las localidades con una y dos viviendas, un directorio de ejidos y comunidades agrarias, y una relación de localidades ejidales. Los conceptos se definen en el glosario anexo a este volumen. Los cuadros tienen como fuente el XI Censo General de Población y Vivienda, 1990, en tanto que el directorio de ejidos y la relación de localidades ejidales lo tienen del VII Censo Agropecuario, 1991, con información actualizada al 20 de julio de 1996, producto del Programa de Certificación de Derechos Ejidales y Titulación de Solares Urbanos (PROCEDE).

Por último, las localidades se presentan por ejido en orden alfabético.

## JUSTIFICACION

---

La participación del **Instituto Nacional de Estadística, Geografía e Informática** en proyectos interinstitucionales involucrados con el campo mexicano, le implica proporcionar información estadística y geográfica de manera eficiente, oportuna y confiable, con la finalidad de satisfacer las crecientes necesidades de los usuarios de este servicio público.

En consecuencia, surgió la idea de presentar un documento que comprendiera datos por localidad rural ejidal captados por el XI Censo General de Población y Vivienda, 1990, y un directorio de ejidos y comunidades agrarias lo más actualizado posible, resultado del VII Censo Agropecuario, 1991.

De esta forma, se definió el ahora denominado *Datos por Ejido y Comunidad Agraria*, cuyo objetivo primordial es proporcionar datos de población y vivienda a nivel localidad rural, totalizados por ejido y entidad federativa.

Esta publicación conserva cierta similitud con la denominada *Datos por Localidad (Integración Territorial)*, que a nivel Entidad Federativa, publicó el INEGI como resultado del Censo de Población referido.

## ALCANCES

---

*Datos por Ejido y Comunidad Agraria*, nos brinda 35 variables, contenidas en 2 cuadros, sobre las características de población y vivienda, las cuales son:

- Población total ejidal
- Total de hombres
- Total de mujeres
- Población de 6 a 14 años que sabe leer y escribir
- Población de 6 a 14 años que no sabe leer y escribir
- Población de 15 años y más alfabetada
- Población de 15 años y más analfabetada
- Población de 5 años que asiste a la escuela
- Población de 5 años que no asiste a la escuela
- Población de 6 a 14 años que asiste a la escuela
- Población de 6 a 14 años que no asiste a la escuela

- Población de 5 años y más que habla lengua indígena y no habla español
- Población de 5 años y más que habla lengua indígena y habla español
- Población de 15 años y más sin instrucción
- Población de 15 años y más con instrucción incompleta
- Población de 15 años y más con primaria completa
- Población de 15 años y más con instrucción post-primaria
- Población económicamente activa
- Población económicamente inactiva
- Población ocupada
- Población ocupada en el sector primario
- Población ocupada en el sector secundario
- Población ocupada en el sector terciario
- Total de viviendas habitadas
- Ocupantes en viviendas particulares
- Viviendas particulares habitadas
- Viviendas particulares con paredes de lámina de cartón o material de desecho
- Viviendas particulares con techos de lámina de cartón o material de desecho
- Viviendas particulares con piso diferente a tierra
- Viviendas particulares con un solo cuarto
- Viviendas particulares con dos cuartos incluyendo cocina
- Viviendas particulares con agua entubada
- Viviendas particulares con drenaje
- Viviendas particulares con energía eléctrica
- Viviendas particulares propias

De esta manera se logra una amplia cobertura de los datos estadísticos más relevantes de la población rural ejidal.

Además, la publicación incluye un mapa con la mancha ejidal a nivel estatal, el cual permite concebir la magnitud espacial de este sector del agro en el territorio de la entidad referida.

La información que se presenta en los cuadros 1, 2 y 3 contempla sólo a las localidades ejidales consideradas como rurales, es decir aquéllas que, para efectos censales, tienen una población menor a 2,500 habitantes.

## **RECOLECCION DE LA INFORMACION**

---

Las Coordinaciones Estatales del Instituto identificaron y delimitaron las acciones agrarias (dotaciones, ampliaciones y posesiones) de los ejidos, comunidades agrarias y nuevos centros de población ejidal, en una carta topográfica 1: 50, 000 con información predial.

En el mismo ejercicio, también identificaron las localidades comprendidas dentro de cada acción agraria. En la validación de lo anterior y para la obtención de las coordenadas geográficas de los núcleos de población, se consultó el *Catálogo de Integración General de Localidades (CIGEL)*, resultado del VII Censo Agropecuario, 1991.

En las propias coordinaciones Estatales, se procedió a codificar la información obtenida y a integrarla en una base de datos que, entre noviembre de 1992 y abril de 1993, se remitieron a la Dirección de Cartografía y Automatización de la Dirección General de Cartografía Catastral.

## **REVISION DE LA INFORMACION**

---

Conforme se recibió cada base de datos, se llevó a cabo una revisión manual, en donde se verificó que los campos de los archivos incluyeran los datos solicitados. Una vez concluido lo anterior, los archivos se sometieron a una revisión y adecuación automatizada por medio de sistemas de cómputo diseñados para tal efecto.

## **CONFRONTACION CON OTRAS FUENTES**

---

Al finalizar la etapa de revisión, se procedió a confrontar los listados resultantes con una relación de ejidos y comunidades agrarias, producto del VII Censo Agropecuario 1991, con el objetivo de homogeneizar los datos.

Después se efectuó una confrontación con diversas fuentes tales como: la Procuraduría Agraria y el Registro Agrario Nacional, para verificar la consistencia de la información aquí incluida.

## **PROCESAMIENTO**

---

El procesamiento de la información se llevó a cabo en 5 fases:

- Ordenación y generación del Directorio de Ejidos y Comunidades Agrarias
- Generación de los cuadros 1, 2 y 3
- Generación de la relación de localidades ejidales
- Generación de la cartografía

## **DEPURACION Y EDICION DE LA INFORMACION**

---

Una vez obtenido el Directorio de Ejidos y Comunidades Agrarias y los tabulados, se llevó a cabo una depuración y edición del documento. Más adelante se realizó una validación con personal de la Coordinación Estatal. Producto del esfuerzo en conjunto de todos los participantes en este proyecto, resulta el presente documento.

# DISTRIBUCION DE EJIDOS POR MUNICIPIO

## ESTADO DE YUCATAN

MUNICIPIO	EJIDOS	COMUNIDADES AGRARIAS	NCPA	NCPE	TOTAL
ABALA	7	-	-	-	7
ACANCEH	7	-	-	-	7
AKIL	1	-	-	-	1
BACA	3	-	-	-	3
BOKOBA	2	-	-	-	2
BUCTZOTZ	7	-	2	-	9
CACALCHEN	2	-	-	-	2
CALOTMUL	4	-	-	-	4
CANSAHCAB	4	-	-	-	4
CANTAMAYEC	3	-	-	-	3
CELESTUN	1	-	-	-	1
CENOTILLO	3	-	1	-	4
CONKAL	3	-	-	-	3
CUNCUNUL	4	-	-	-	4
CUZAMA	4	-	-	-	4
CHACSINKIN	2	-	-	-	2
CHANKOM	12	-	2	-	14
CHAPAB	2	-	-	-	2
CHEMAX	18	-	1	-	19
CHICXULUB PUEBLO	3	-	-	-	3
CHICHIMILA	7	-	-	-	7
CHIKINDZONOT	7	-	-	1	8
CHOCHOLA	3	-	-	-	3
CHUMAYEL	1	-	-	-	1
DZAN	1	-	-	-	1
DZEMUL	2	-	-	-	2
DZIDZANTUN	2	-	-	-	2
DZILAM DE BRAVO	2	-	-	-	2
DZILAM GONZALEZ	6	-	-	-	6
DZITAS	2	-	-	-	2
DZONCAUICH	2	-	-	-	2
ESPITA	9	-	-	-	9
HALACHO	8	-	-	-	8
HOCABA	2	-	-	-	2
HOCTUN	3	-	-	-	3
HOMUN	5	-	-	-	5
HUHI	3	-	-	-	3
HUNUCMA	6	-	-	1	7
IXIL	1	-	-	-	1
IZAMAL	9	-	-	-	9
KANASIN	7	-	-	-	7
KANTUNIL	2	-	-	-	2
KAUA	3	-	-	-	3
KINCHIL	2	-	-	-	2
KOPOMA	3	-	-	-	3
MAMA	1	-	-	-	1
MANI	2	-	-	-	2
MAXCANU	13	-	-	-	13
MAYAPAN	1	-	-	-	1
MERIDA	49	-	-	-	49
MOCOCHA	4	-	-	-	4
MOTUL	22	-	-	-	22
MUNA	3	-	-	-	3
MUXUPIP	3	-	-	-	3
OPICHEN	2	-	-	-	2
OXKUTZCAB	3	-	1	-	4
PANABA	4	-	1	-	5
PETO	26	-	2	1	29
PROGRESO	5	-	-	-	5



# DISTRIBUCION DE EJIDOS POR MUNICIPIO

## ESTADO DE YUCATAN

CONTINUACION

MUNICIPIO	EJIDOS	COMUNIDADES AGRARIAS	NCPA	NCPE	TOTAL
QUINTANA ROO	2	-	-	-	2
RIO LAGARTOS	1	-	-	-	1
SACALUM	5	-	-	-	5
SAMAHIL	5	-	-	-	5
SANAHCAT	2	-	-	-	2
SAN FELIPE	2	-	-	-	2
SANTA ELENA	3	-	-	-	3
SEYE	3	-	-	-	3
SINANCHE	4	-	-	-	4
SOTUTA	4	-	-	-	4
SUCILA	2	-	-	-	2
SUDZAL	5	-	-	-	5
SUMA	4	-	-	-	4
TAHDZIU	1	-	-	-	1
TAHMEK	3	-	-	-	3
TEABO	2	-	-	-	2
TECOH	8	-	-	-	8
TEKAL DE VENEGAS	3	-	-	-	3
TEKANTO	6	-	-	-	6
TEKAX	41	1	11	7	60
TEKIT	1	-	-	-	1
TEKOM	6	-	-	-	6
TELCHAC PUEBLO	2	-	-	-	2
TELCHAC PUERTO	1	-	-	-	1
TEMAX	5	-	-	-	5
TEMOZON	13	-	-	-	13
TEPAKAN	3	-	-	-	3
TETIZ	6	-	-	-	6
TEYA	1	-	-	-	1
TICUL	3	-	-	-	3
TIMUCUY	4	-	-	-	4
TINUM	8	-	-	-	8
TIXCACALCUPUL	5	-	-	-	5
TIXKOKOB	14	-	-	-	14
TIXMEHUAC	6	-	-	-	6
TIXPEHUAL	5	-	-	-	5
TIZIMIN	69	-	1	1	71
TUNKAS	7	-	-	-	7
TZUCACAB	21	-	-	1	22
UAYMA	4	-	-	-	4
UCU	3	-	-	-	3
UMAN	15	-	-	-	15
VALLADOLID	19	-	-	-	19
XOCHEL	2	-	-	-	2
YAXCABA	31	-	5	5	41
YAXKUKUL	2	-	-	-	2
YOBAIN	2	-	-	-	2
<b>TOTAL</b>	<b>692</b>	<b>1</b>	<b>27</b>	<b>17</b>	<b>737</b>

**NOTA:** Existen ejidos que se extienden sin tomar en cuenta los límites municipales y abarcan superficies de otros municipios. En estos casos, el ejido se contabilizó en el municipio donde se encuentra su dotación original, según el Marco Geoestadístico del VII Censo Agropecuario, 1991.

## Índice de Cuadros

---

### Cuadro Núm.

1	Población total por Ejido y Localidad según principales características.	
	Parte A	3
	Parte B	19
	Parte C	35
	Parte D	51
2	Viviendas por Ejido y Localidad según principales características.	
	Parte A	67
	Parte B	83
	Parte C	99
3	Relación de Localidades de una y dos viviendas por Ejido.	115

**Población total por ejido y localidad según principales características**

CUADRO No. 1  
PARTE A

ESTADO	MUNICIPIO	UBICACION	POBLACION	HOMBRES	MUJERES	POBLACION	POBLACION	POBLACION	POBLACION
	EJIDO	MUNICIPAL DE	TOTAL			DE 6 A 14	DE 6 A 14	DE 15 AÑOS	DE 15 AÑOS
	LOCALIDAD	LA LOCALIDAD	EJIDAL			AÑOS QUE	AÑOS QUE NO	Y MAS	Y MAS
						SABE LEER	SABE LEER	ALFABETA	ANALFABETA
						Y ESCRIBIR	Y ESCRIBIR		
<b>YUCATAN</b>			<b>193 074</b>	<b>98 997</b>	<b>94 077</b>	<b>39 000</b>	<b>11 408</b>	<b>75 176</b>	<b>32 889</b>
	<b>ABALA</b>								
	EJIDO ABALA		1 480	771	709	345	60	689	162
	ABALA	ABALA	1 480	771	709	345	60	689	162
	EJIDO CACAO		234	124	110	58	2	96	30
	CACAO	ABALA	234	124	110	58	2	96	30
	EJIDO MUKUYCHE		364	170	194	67	23	138	71
	MUKUYCHE	ABALA	364	170	194	67	23	138	71
	EJIDO TEMOZON (TEMOZON SUR)		537	277	260	121	10	247	79
	TEMOZON	ABALA	537	277	260	121	10	247	79
	EJIDO UAYALCEH (UAYALCEH DE PEON)		1 439	719	720	279	111	464	306
	UAYALCEH	ABALA	1 439	719	720	279	111	464	306
	<b>ACANCEH</b>								
	EJIDO ACANCEH		80	46	34	4	12	13	34
	SAN FRANCISCO DZITINA	ACANCEH	63	37	26	-	11	11	29
	EN LOCALIDADES DE 1 Y 2 VIVIENDAS		17	9	8	4	1	2	5
	EJIDO CANICAB		627	313	314	128	18	280	101
	CANICAB	ACANCEH	627	313	314	128	18	280	101
	EJIDO SAC-CHICH (SAN ANTONIO SAC-CHICH)		196	105	91	43	7	82	29
	SAN ANTONIO SACCHICH	ACANCEH	196	105	91	43	7	82	29
	EJIDO TICOPO		1 205	597	608	275	22	578	108
	TICOPO	ACANCEH	1 205	597	608	275	22	578	108
	<b>AKIL</b>								
	EJIDO AKIL		122	62	60	18	18	29	34
	PLAN CHAC POZO 4	AKIL	26	11	15	5	2	9	8
	POZO III (PLAN CHAC IV)	AKIL	56	31	25	12	7	12	11
	EN LOCALIDADES DE 1 Y 2 VIVIENDAS		40	20	20	1	9	8	15
	<b>BUCTZOTZ</b>								
	EJIDO BUCTZOTZ		12	8	4	-	-	8	2
	EN LOCALIDADES DE 1 Y 2 VIVIENDAS		12	8	4	-	-	8	2
	EJIDO CHAN MOTUL		6	2	4	-	-	3	1
	EN LOCALIDADES DE 1 Y 2 VIVIENDAS		6	2	4	-	-	3	1
	EJIDO GRANITO DE ORO		5	2	3	-	-	4	-
	EN LOCALIDADES DE 1 Y 2 VIVIENDAS		5	2	3	-	-	4	-
	EJIDO LA GRAN LUCHA		208	112	96	37	25	56	45
	GRAN LUCHA, LA	BUCTZOTZ	208	112	96	37	25	56	45
	EJIDO SANTO DOMINGO		75	39	36	18	6	28	12
	SANTO DOMINGO	BUCTZOTZ	75	39	36	18	6	28	12
	N.C.P.A. PUEBLO NUEVO SAN FRANCISCO		83	44	39	16	9	16	22
	PUEBLO NUEVO SAN FRANCISCO	BUCTZOTZ	83	44	39	16	9	16	22
	N.C.P.A. SANTA ROSA XLUCH		8	4	4	-	-	6	-
	EN LOCALIDADES DE 1 Y 2 VIVIENDAS		8	4	4	-	-	6	-
	<b>CACALCHEN</b>								
	EJIDO CACALCHEN		10	6	4	5	-	1	3
	EN LOCALIDADES DE 1 Y 2 VIVIENDAS		10	6	4	5	-	1	3
	<b>CALOTMUL</b>								
	EJIDO CALOTMUL		6	3	3	-	1	3	1
	EN LOCALIDADES DE 1 Y 2 VIVIENDAS		6	3	3	-	1	3	1
	EJIDO POCOBOCH		35	18	17	6	1	14	6
	YOKDZONOT MENESES	CALOTMUL	30	16	14	5	-	14	4
	EN LOCALIDADES DE 1 Y 2 VIVIENDAS		5	2	3	1	1	-	2
	EJIDO TAHCABO		343	177	166	80	11	153	46
	TAHCABO	CALOTMUL	348	177	166	80	11	153	46
	EJIDO YOKDZONOT		3	1	2	-	-	2	1
	EN LOCALIDADES DE 1 Y 2 VIVIENDAS		3	1	2	-	-	2	1
	<b>CANSAHCAB</b>								
	EJIDO KANCABCHEN		14	8	6	1	-	2	9
	KANCABCHEN MOLINA	CANSAHCAB	14	8	6	1	-	2	9
	<b>CANTAMAYEC</b>								
	EJIDO CANTAMAYEC		25	11	14	1	8	6	7
	EN LOCALIDADES DE 1 Y 2 VIVIENDAS		25	11	14	1	8	6	7
	EJIDO CHOLUL		50	25	25	-	10	7	22
	SAN FRANCISCO	CANTAMAYEC	31	15	16	-	6	2	16
	EN LOCALIDADES DE 1 Y 2 VIVIENDAS		19	10	9	-	4	5	6
	EJIDO NENELA		123	60	63	16	15	28	35
	NENELA	CANTAMAYEC	123	60	63	16	15	28	35
	EN LOCALIDADES DE 1 Y 2 VIVIENDAS		-	-	-	-	-	-	-
	<b>CELESTUN</b>								
	EJIDO CELESTUN		23	14	9	5	4	6	4
	EN LOCALIDADES DE 1 Y 2 VIVIENDAS		23	14	9	5	4	6	4
	<b>CENOTILLO</b>								
	EJIDO CENOTILLO		27	14	13	-	5	11	8
	EN LOCALIDADES DE 1 Y 2 VIVIENDAS		27	14	13	-	5	11	8
	EJIDO TIXBACAB		334	169	165	76	25	118	58
	TIXBACAB	CENOTILLO	334	169	165	76	25	118	58
	EJIDO YOHOZONOT		13	10	3	3	3	2	4
	EN LOCALIDADES DE 1 Y 2 VIVIENDAS		13	10	3	3	3	2	4
	<b>CONKAL</b>								
	EJIDO CONKAL		29	15	14	3	1	13	7
	SAN ANTONIO HOLACTUN	CONKAL	13	7	6	-	-	6	6
	EN LOCALIDADES DE 1 Y 2 VIVIENDAS		16	8	8	3	1	7	1
	EJIDO SAN ANTONIO KANTOINA		140	72	68	28	3	81	15
	KANTOINA	CONKAL	140	72	68	28	3	81	15

**NOTA:** En los cuadros 1, 2 y 3 sólo aparecen los ejidos que, en el momento censal, registraron localidades en su interior con una población menor a 2,500 habitantes. Si el lector desea identificar los nombres de localidades y ejidos no incluidos en estas secciones, los encontrará en el Directorio de Ejidos y Comunidades Agrarias de la presente publicación.

Las tierras que integran a un ejido pueden estar distribuidas en uno o varios municipios colindantes a aquel en donde se originó el núcleo ejidal. Por este hecho, el ejido se referencia en el municipio donde está la dotación original y para cada localidad se señala el municipio preciso al cual pertenece, de acuerdo al Marco Geoestadístico del XI Censo General de Población y Vivienda, 1990.

Las localidades se presentan por ejido, en orden alfabético. Los nombres de las localidades de una y dos viviendas se relacionan en el cuadro número 3.

Algunas localidades tienen el mismo nombre, para distinguir éstas, el usuario puede acudir a los centros de consulta del Instituto Nacional de Estadística, Geografía e Informática.

## Población total por ejido y localidad según principales características

PARTE A

continuación

MUNICIPIO EJIDO LOCALIDAD	UBICACION MUNICIPAL DE LA LOCALIDAD	POBLACION TOTAL EJIDAL	HOMBRES	MUJERES	POBLACION DE 6 A 14 AÑOS QUE SABE LEER Y ESCRIBIR	POBLACION DE 6 A 14 AÑOS QUE NO SABE LEER Y ESCRIBIR	POBLACION DE 15 AÑOS Y MAS ALFABETA	POBLACION DE 15 AÑOS Y MAS ANALFABETA
<b>CUZAMA</b>								
EJIDO CHUNKANAN		249	128	121	53	16	122	24
CHUNKANAN	CUZAMA	249	128	121	53	16	122	24
EJIDO CUZAMA		3	1	2	-	-	1	1
EN LOCALIDADES DE 1 Y 2 VIVIENDAS		3	1	2	-	-	1	1
EJIDO EKNAKAN		533	280	253	133	12	236	74
EKNAKAN	CUZAMA	533	280	253	133	12	236	74
<b>CHACSINKIN</b>								
EJIDO CHACSINKIN		93	54	39	16	5	32	20
SUCTUN	CHACSINKIN	33	18	15	1	4	11	10
XNO-HUAYAB	CHACSINKIN	60	36	24	15	1	21	10
<b>CHANKOM</b>								
EJIDO CHAN-KOM		625	321	304	140	30	270	83
CHANKOM	CHANKOM	625	321	304	140	30	270	83
EN LOCALIDADES DE 1 Y 2 VIVIENDAS		-	-	-	-	-	-	-
EJIDO NICTE HA		80	44	36	5	14	21	23
NICTE-HA	CHANKOM	80	44	36	5	14	21	23
EJIDO SAN ISIDRO		28	13	15	3	1	3	18
SAN ISIDRO	CHANKOM	28	13	15	3	1	3	18
EJIDO X-AKABCHEN		54	32	22	5	8	19	15
AKABCHEN	CHANKOM	54	32	22	5	8	19	15
EJIDO X-COCAIL		124	64	60	28	3	28	45
XCOCAIL	CHANKOM	124	64	60	28	3	28	45
EJIDO XANLA		289	148	141	65	3	125	29
XANLA	CHANKOM	284	146	138	65	3	125	25
EN LOCALIDADES DE 1 Y 2 VIVIENDAS		5	2	3	-	-	-	4
EJIDO XCALADZONOT		241	133	108	53	18	87	38
XKALAKDZONOT	CHANKOM	241	133	108	53	18	87	38
EJIDO XKATUN		87	43	44	24	6	26	17
XCATUN	CHANKOM	87	43	44	24	6	26	17
EN LOCALIDADES DE 1 Y 2 VIVIENDAS		-	-	-	-	-	-	-
EJIDO XKOPEIL		737	373	364	136	31	220	221
SAN ANTONIO	CHANKOM	20	7	13	3	1	5	6
XKOPEIL	CHANKOM	693	351	342	130	29	207	207
EN LOCALIDADES DE 1 Y 2 VIVIENDAS		24	15	9	3	1	8	8
EJIDO XTOHIL		42	24	18	10	1	7	15
XTOHIL	CHANKOM	42	24	18	10	1	7	15
N.C.P.A. SAN JUAN XCALADZONOT		508	270	238	119	20	202	79
SAN JUAN XKALAKDZONOT	CHANKOM	508	270	238	119	20	202	79
EN LOCALIDADES DE 1 Y 2 VIVIENDAS		-	-	-	-	-	-	-
<b>CHAPAB</b>								
EJIDO CHAPAB		1 936	995	941	437	48	852	292
AGUADA POLOL	CHAPAB	34	18	16	9	1	15	2
CHAPAB	CHAPAB	1 894	969	925	428	47	831	288
EN LOCALIDADES DE 1 Y 2 VIVIENDAS		8	8	-	-	-	6	2
EJIDO CITINCABCHEN		769	387	382	198	46	308	101
CITINCABCHEN	CHAPAB	732	369	363	189	43	292	96
HUNABCHEN	CHAPAB	37	18	19	9	3	16	5
<b>CHEMAX</b>								
EJIDO CHEMAX		1 320	685	635	190	158	262	458
CHAMPOLIN	CHEMAX	74	42	32	14	10	10	25
CHAN CHEN	CHEMAX	17	9	8	2	-	7	8
DZIDZILCHE	CHEMAX	29	11	18	3	2	-	21
RAMONAL	CHEMAX	23	12	11	-	3	4	11
SAN JOSE	CHEMAX	10	4	6	3	-	-	7
SAN JOSE CHAHUAY	CHEMAX	35	19	16	5	3	2	20
SANTA LIBRADA	CHEMAX	9	4	5	1	-	3	5
X-CATZIN	CHEMAX	937	491	446	132	115	206	286
X-PAH BALAM	CHEMAX	120	62	58	23	13	18	48
EN LOCALIDADES DE 1 Y 2 VIVIENDAS		66	31	35	7	12	12	27
EJIDO CHULUTAN		222	118	104	31	22	57	76
CHULUTAN	CHEMAX	210	111	99	31	21	56	68
EN LOCALIDADES DE 1 Y 2 VIVIENDAS		12	7	5	-	1	1	8
EJIDO COCOYOL		187	103	84	34	14	34	62
COCOYOL	CHEMAX	179	99	80	34	14	34	56
PLATANAL	CHEMAX	8	4	4	-	-	-	6
EJIDO LOS PALOMARES		50	30	20	5	5	10	24
PALOMAR	CHEMAX	15	10	5	1	1	1	9
SANTA RITA	CHEMAX	35	20	15	4	4	9	15
EJIDO NUEVA ITALIA		37	19	18	5	8	-	21
DZITNUP	CHEMAX	37	19	18	5	8	-	21
EN LOCALIDADES DE 1 Y 2 VIVIENDAS		-	-	-	-	-	-	-
EJIDO SAN JUAN CHEN		291	143	148	20	47	59	105
SAN JUAN CHEN	CHEMAX	271	134	137	20	41	56	99
XIM-HA	CHEMAX	20	9	11	-	6	3	6
EJIDO SAN PEDRO		170	85	85	16	22	33	57
SAN PEDRO CHEMAX	CHEMAX	149	77	72	14	18	30	51
SUSULA	CHEMAX	18	6	12	2	4	3	4
EN LOCALIDADES DE 1 Y 2 VIVIENDAS		3	2	1	-	-	-	2
EJIDO SISBICHEN		1 035	543	492	197	98	317	221
SISBICHEN	CHEMAX	1 035	543	492	197	98	317	221
EJIDO USPIBIL		6	3	3	-	-	2	3
EN LOCALIDADES DE 1 Y 2 VIVIENDAS		6	3	3	-	-	2	3
EJIDO X-MUCEL		522	278	244	77	52	145	150
MUCEL	CHEMAX	513	273	240	77	48	144	147
EN LOCALIDADES DE 1 Y 2 VIVIENDAS		9	5	4	-	4	1	3
EJIDO XALAU		923	466	457	172	87	235	247
CHOLUL	CHEMAX	87	47	40	15	12	9	33
SAN JAVIER	CHEMAX	16	9	7	2	2	3	5
XALAU	CHEMAX	820	410	410	155	73	223	209
EN LOCALIDADES DE 1 Y 2 VIVIENDAS		-	-	-	-	-	-	-
EJIDO XCAN		22	12	10	4	4	5	9
EN LOCALIDADES DE 1 Y 2 VIVIENDAS		22	12	10	4	4	5	9
N.C.P.A. BOLMAY		155	78	77	24	17	45	37
BOL-MAY	CHEMAX	155	78	77	24	17	45	37

**Población total por ejido y localidad según principales características**

CUADRO No. 1  
PARTE A  
continuación

MUNICIPIO EJIDO LOCALIDAD	UBICACION MUNICIPAL DE LA LOCALIDAD	POBLACION TOTAL EJIDAL	HOMBRES	MUJERES	POBLACION DE 6 A 14 AÑOS QUE SABE LEER Y ESCRIBIR	POBLACION DE 6 A 14 AÑOS QUE NO SABE LEER Y ESCRIBIR	POBLACION DE 15 AÑOS Y MAS ALFABETA	POBLACION DE 15 AÑOS Y MAS ANALFABETA
<b>CHICXULUB PUEBLO</b>								
EJIDO CHICXULUB (CHICXULUB PUEBLO)		23	17	6	6	2	9	4
SAN JOSE CHAKAN	CHICXULUB PUEBLO	14	12	2	3	-	8	3
EN LOCALIDADES DE 1 Y 2 VIVIENDAS		9	5	4	3	2	1	1
<b>CHICHIMILA</b>								
EJIDO CELTUN		88	42	46	14	10	21	24
CELTUN	CHICHIMILA	88	42	46	14	10	21	24
EJIDO CHAN SANTA CRUZ		27	14	13	8	-	9	6
CHAN SANTA CRUZ	CHICHIMILA	27	14	13	8	-	9	6
EJIDO CHAN-XCAIL		399	218	181	106	55	110	63
CHAN X-CAIL	CHICHIMILA	399	218	181	106	55	110	63
EJIDO CHICHIMILA		250	134	116	29	26	84	67
SAN FERNANDO	CHICHIMILA	6	3	3	-	-	3	3
SAN PABLO	CHICHIMILA	20	11	9	4	-	9	3
SAN PEDRO	CHICHIMILA	214	115	99	25	25	68	57
EN LOCALIDADES DE 1 Y 2 VIVIENDAS		10	5	5	-	1	4	4
EJIDO DZITOX		579	293	286	69	83	133	158
CHILUK	CHICHIMILA	52	24	28	7	8	8	15
CRUZ-CHEN	CHICHIMILA	39	17	22	5	4	9	9
DZITOX	CHICHIMILA	333	169	164	46	46	77	84
MULICHEN	CHICHIMILA	29	15	14	3	4	3	9
SAN SALVADOR	CHICHIMILA	33	17	16	4	5	9	9
VILLAHERMOSA	CHICHIMILA	72	38	34	4	15	25	16
EN LOCALIDADES DE 1 Y 2 VIVIENDAS		21	13	8	-	1	2	16
EJIDO X-CHAY		9	4	5	1	1	1	5
X-CHAY	CHICHIMILA	9	4	5	1	1	1	5
EJIDO XHABIN		48	19	29	9	6	13	8
NUEVO X-HABIN	CHICHIMILA	43	16	27	9	5	11	6
EN LOCALIDADES DE 1 Y 2 VIVIENDAS		5	3	2	-	1	2	2
<b>CHIKINDZONOT</b>								
EJIDO CHAN CHICHIMILA		462	238	224	95	28	175	74
CHAKAN	CHIKINDZONOT	21	10	11	8	1	1	9
CHAN-CHICHIMILA	CHIKINDZONOT	343	178	165	68	22	147	43
CHUCTEIL	CHIKINDZONOT	92	46	46	16	5	25	21
EN LOCALIDADES DE 1 Y 2 VIVIENDAS		6	4	2	3	-	2	1
EJIDO CHIKINDZONOT		1 638	805	833	298	118	431	453
CHANCHEN	CHIKINDZONOT	18	8	10	1	2	2	9
CHIKINDZONOT	CHIKINDZONOT	1 522	750	772	279	105	406	416
SAN ANDRES	CHIKINDZONOT	19	10	9	3	5	1	6
YOKDZONOT CARRILLO	TIXCACALCUPUL	51	24	27	12	2	13	13
YOKDZONOT VIEJO	CHIKINDZONOT	9	5	4	-	-	6	3
EN LOCALIDADES DE 1 Y 2 VIVIENDAS		19	8	11	3	4	3	6
EJIDO DZITNUP		100	51	49	21	2	26	27
CHAN SANTA MARIA	CHIKINDZONOT	93	47	46	20	2	22	26
EN LOCALIDADES DE 1 Y 2 VIVIENDAS		7	4	3	1	-	4	1
EJIDO EH-PETZ		811	410	401	150	57	256	165
EKPEDZ	TIXCACALCUPUL	811	410	401	150	57	256	165
EJIDO ICHMUL		583	288	295	143	27	195	93
ICHMUL	CHIKINDZONOT	583	288	295	143	27	195	93
EJIDO X-COCOMIL		138	66	72	36	9	60	16
X-COCMIL	TEKOM	138	66	72	36	9	60	16
<b>CHOCHOLA</b>								
EJIDO DOROTEO ARANGO		3	3	-	-	-	3	-
EN LOCALIDADES DE 1 Y 2 VIVIENDAS		3	3	-	-	-	3	-
EJIDO SAN ANTONIO MULIX		44	23	21	4	6	11	17
SAN ANTONIO MULIX	UMAN	44	23	21	4	6	11	17
<b>CHUMAYEL</b>								
EJIDO CHUMAYEL		2 396	1 212	1 184	535	118	772	577
CHUMAYEL	CHUMAYEL	2 384	1 203	1 181	534	115	771	570
EN LOCALIDADES DE 1 Y 2 VIVIENDAS		12	9	3	1	3	1	7
<b>DZAN</b>								
EJIDO DZAN		1	1	-	-	-	1	-
EN LOCALIDADES DE 1 Y 2 VIVIENDAS		1	1	-	-	-	1	-
<b>DZEMUL</b>								
EJIDO DZEMUL		3	3	-	-	-	1	2
EN LOCALIDADES DE 1 Y 2 VIVIENDAS		3	3	-	-	-	1	2
<b>DZIDZANTUN</b>								
EJIDO SAN FRANCISCO (SAN FRANCISCO MANZANILLA)		2	1	1	-	-	1	1
EN LOCALIDADES DE 1 Y 2 VIVIENDAS		2	1	1	-	-	1	1
<b>DZILAM DE BRAVO</b>								
EJIDO DZILAM DE BRAVO		1 966	1 031	935	369	33	1 173	99
DZILAM DE BRAVO	DZILAM DE BRAVO	1 941	1 020	921	367	32	1 160	95
SANTA HIGINIA	DZILAM DE BRAVO	24	10	14	2	1	12	4
EN LOCALIDADES DE 1 Y 2 VIVIENDAS		1	1	-	-	-	1	-
<b>DZILAM GONZALEZ</b>								
EJIDO LAZARO CARDENAS		26	12	14	7	2	13	2
EJIDO LAZARO CARDENAS	DZILAM GONZALEZ	26	12	14	7	2	13	2
EJIDO SAN ANTONIO KILOMETRO 50		21	12	9	2	2	9	4
EN LOCALIDADES DE 1 Y 2 VIVIENDAS		21	12	9	2	2	9	4
<b>DZITAS</b>								
EJIDO XOCEMPICH		697	354	343	138	25	333	87
XOCEMPICH	DZITAS	633	319	314	122	21	305	79
YAXCHE	DZITAS	64	35	29	16	4	28	8
<b>DZONCAUICH</b>								
EJIDO CHACMAY		429	213	216	79	21	162	97
CHACMAY	DZONCAUICH	429	213	216	79	21	162	97
<b>ESPITA</b>								
EJIDO CHENCHELA SAN PEDRO		123	63	60	22	12	29	40
SAN PEDRO CHENCHELA	ESPITA	123	63	60	22	12	29	40



## Población total por ejido y localidad según principales características

PARTE A

continuación

MUNICIPIO EJIDO LOCALIDAD	UBICACION MUNICIPAL DE LA LOCALIDAD	POBLACION TOTAL EJIDAL	HOMBRES	MUJERES	POBLACION DE 6 A 14 AÑOS QUE SABE LEER Y ESCRIBIR	POBLACION DE 6 A 14 AÑOS QUE NO SABE LEER Y ESCRIBIR	POBLACION DE 15 AÑOS Y MAS ALFABETA	POBLACION DE 15 AÑOS Y MAS ANALFABETA
EJIDO ESPITA		96	52	44	6	11	34	23
SANTO DOMINGO	ESPITA	21	10	11	3	-	7	4
X-COCAY	ESPITA	28	13	15	-	7	7	9
EN LOCALIDADES DE 1 Y 2 VIVIENDAS		47	29	18	3	4	20	10
EJIDO HOLCA		379	198	181	54	34	106	123
HOLCA	ESPITA	379	198	181	54	34	106	123
EJIDO NAKUCHE		382	195	187	81	6	159	58
KUNCHE	ESPITA	377	193	184	81	6	158	54
EN LOCALIDADES DE 1 Y 2 VIVIENDAS		5	2	3	-	-	1	4
EJIDO SANTA CRUZ		66	37	29	9	3	28	17
SANTA CRUZ REGADIO	ESPITA	47	27	20	5	2	20	12
SANTA CRUZ REGADIO Y ANEXA	ESPITA	19	10	9	4	1	8	5
EJIDO TUSIK		328	162	166	70	17	128	51
TUSIK	ESPITA	328	162	166	70	17	128	51
EJIDO XUALTEZ		243	125	118	59	3	107	36
XUALTEZ	ESPITA	243	125	118	59	3	107	36
EN LOCALIDADES DE 1 Y 2 VIVIENDAS		-	-	-	-	-	-	-
EJIDO XUILUB Y ANEXOS		239	115	124	58	15	101	24
SAN ANTONIO XUILUB	ESPITA	239	115	124	58	15	101	24
<b>HALACHO</b>								
EJIDO CEPEDA		2 062	1 079	983	436	139	697	407
CEPEDA	HALACHO	2 062	1 079	983	436	139	697	407
EJIDO DZIDZIBACHI		523	272	251	134	30	169	86
DZIDZIBACHI	HALACHO	523	272	251	134	30	169	86
EJIDO HALACHO		59	37	22	10	2	23	12
BALTAZAR PAT EUAN	HALACHO	13	9	4	-	-	10	1
VALENTINO POOL CANUL	HALACHO	35	22	13	7	1	10	8
EN LOCALIDADES DE 1 Y 2 VIVIENDAS		11	6	5	3	1	3	3
EJIDO SANTA MARIA ACU		273	144	129	52	18	64	81
KANCABCHEN	HALACHO	273	144	129	52	18	64	81
EJIDO SIHO (SAN ANTONIO SIHO)		1 245	611	634	243	75	575	184
SAN ANTONIO SIHO	HALACHO	1 245	611	634	243	75	575	184
<b>HOCABA</b>								
EJIDO HOCABA		1	1	-	-	-	-	1
EN LOCALIDADES DE 1 Y 2 VIVIENDAS		1	1	-	-	-	-	1
EJIDO SAHCABA		1 483	748	735	331	88	561	251
SAHCABA	HOCABA	1 483	748	735	331	88	561	251
<b>HOCTUN</b>								
EJIDO HOCTUN		490	248	242	71	61	94	176
SAN JOSE ORIENTE	HOCTUN	490	248	242	71	61	94	176
EN LOCALIDADES DE 1 Y 2 VIVIENDAS		-	-	-	-	-	-	-
<b>HOMUN</b>								
EJIDO HOMUN		16	11	5	2	-	6	5
EN LOCALIDADES DE 1 Y 2 VIVIENDAS		16	11	5	2	-	6	5
EJIDO SAN ISIDRO OCHIL		668	341	327	143	42	234	138
SAN ISIDRO OCHIL	HOMUN	668	341	327	143	42	234	138
<b>HUHI</b>								
EJIDO TIXCACAL QUINTERO		120	72	48	23	1	64	25
TIXCACAL QUINTERO	HUHI	120	72	48	23	1	64	25
<b>HUNUCMA</b>								
EJIDO HUNKANAB		285	146	139	73	21	98	44
HUNKANAB	HUNUCMA	285	146	139	73	21	98	44
EJIDO HUNUCMA		27	17	10	8	2	12	3
EN LOCALIDADES DE 1 Y 2 VIVIENDAS		27	17	10	8	2	12	3
EJIDO TEXAN (TEXAN PALOMEQUE)		2 013	1 006	1 007	410	189	565	448
TEXAN PALOMEQUE	HUNUCMA	2 013	1 006	1 007	410	189	565	448
<b>IZAMAL</b>								
EJIDO CITILCUN		1 957	969	988	399	122	830	304
CITILCUM	IZAMAL	1 957	969	988	399	122	830	304
EJIDO IZAMAL		42	21	21	5	11	12	8
EN LOCALIDADES DE 1 Y 2 VIVIENDAS		42	21	21	5	11	12	8
EJIDO SACALA		5	4	1	1	1	2	1
EN LOCALIDADES DE 1 Y 2 VIVIENDAS		5	4	1	1	1	2	1
EJIDO SITILPECH		1 975	945	1 030	426	95	801	300
SITILPECH	IZAMAL	1 975	945	1 030	426	95	801	300
<b>KANASIN</b>								
EJIDO HUNXECTAMAN		80	42	38	12	7	31	18
UXECTAMAN	KANASIN	80	42	38	12	7	31	18
EJIDO KANASIN		825	414	411	158	34	371	81
BASURITAS	MERIDA	44	22	22	7	1	26	2
JORGE'S	MERIDA	42	23	19	2	2	19	9
LEONA VICARIO	KANASIN	626	314	312	133	14	292	49
NELY	MERIDA	42	19	23	8	6	14	4
EN LOCALIDADES DE 1 Y 2 VIVIENDAS		71	36	35	8	11	20	17
EJIDO SAN ANTONIO TEHUITZ		571	278	293	116	16	299	65
GRANJA CAMPI KANASIN (LINDA VISTA)	KANASIN	15	10	5	1	3	6	1
SAN ANTONIO TEUITZ	KANASIN	555	267	288	115	13	292	64
EN LOCALIDADES DE 1 Y 2 VIVIENDAS		1	1	-	-	-	1	-
EJIDO SAN PEDRO NOH-PAT		40	23	17	4	4	16	9
EN LOCALIDADES DE 1 Y 2 VIVIENDAS		40	23	17	4	4	16	9
EJIDO SUBINCANKAB		639	346	293	138	37	247	106
SUBINCANKAB	TIMUCUY	639	346	293	138	37	247	106
EJIDO TEYA		359	179	180	65	24	131	62
TEYA	KANASIN	359	179	180	65	24	131	62
EN LOCALIDADES DE 1 Y 2 VIVIENDAS		-	-	-	-	-	-	-
<b>KANTUNIL</b>								
EJIDO HOLCA		1 812	914	898	456	97	683	260
HOLCA	KANTUNIL	1 812	914	898	456	97	683	260
<b>KAUA</b>								
EJIDO KAUA		1 369	684	685	294	54	525	219
KAUA	KAUA	1 369	684	685	294	54	525	219

**Población total por ejido y localidad según principales características**

CUADRO No. 1  
PARTE A  
continuación

MUNICIPIO EJIDO LOCALIDAD	UBICACION MUNICIPAL DE LA LOCALIDAD	POBLACION TOTAL EJIDAL	HOMBRES	MUJERES	POBLACION DE 6 A 14 AÑOS QUE SABE LEER Y ESCRIBIR	POBLACION DE 6 A 14 AÑOS QUE NO SABE LEER Y ESCRIBIR	POBLACION DE 15 AÑOS Y MAS ALFABETA	POBLACION DE 15 AÑOS Y MAS ANALFABETA
EJIDO TZEAL		19	10	9	2	3	7	3
PAMBA	CHANKOM	19	10	9	2	3	7	3
EJIDO X-BOHOM		81	38	43	22	5	27	10
X-BOHOM	CHANKOM	81	38	43	22	5	27	10
<b>KINCHIL</b>								
EJIDO KINCHIL		11	6	5	-	2	6	1
EN LOCALIDADES DE 1 Y 2 VIVIENDAS		11	6	5	-	2	6	1
EJIDO TAMCHEN (SAN ANTONIO TAMCHEN)		177	94	83	45	2	58	44
SAN ANTONIO TAMCHEN	KINCHIL	175	93	82	45	2	57	43
EN LOCALIDADES DE 1 Y 2 VIVIENDAS		2	1	1	-	-	1	1
<b>KOPOMA</b>								
EJIDO KANACHEN		337	172	165	81	7	163	35
KANACHEN	MAXCANU	337	172	165	81	7	163	35
EJIDO KOPOMA		1 571	817	754	363	40	813	149
CLEMENTINO CHI CHIM	KOPOMA	64	42	22	20	-	25	12
JULIA POOL NABTE	KOPOMA	20	10	10	5	-	10	2
KOPOMA	KOPOMA	1 433	735	698	325	37	760	126
LUCIANO CHI MAY	KOPOMA	19	9	10	3	1	7	2
RUFINO CHIN CHI	KOPOMA	20	11	9	6	2	3	7
EN LOCALIDADES DE 1 Y 2 VIVIENDAS		15	10	5	4	-	8	-
EJIDO SAN BERNARDO		24	13	11	9	-	9	2
TAH U.F.	KOPOMA	20	9	11	9	-	5	2
EN LOCALIDADES DE 1 Y 2 VIVIENDAS		4	4	-	-	-	4	-
<b>MAMA</b>								
EJIDO MAMA		28	16	12	4	2	11	4
EN LOCALIDADES DE 1 Y 2 VIVIENDAS		28	16	12	4	2	11	4
<b>MAXCANU</b>								
EJIDO CHAN-CHOCHOLA		287	145	142	40	43	95	61
SANTA EDUVIGES CHAN CHOCHOLA	MAXCANU	287	145	142	40	43	95	61
EJIDO CHUNCHUCMIL		867	441	426	187	67	302	160
CHUNCHUCMIL	MAXCANU	867	441	426	187	67	302	160
EJIDO GRANADA		326	178	148	75	16	115	62
GRANADA (SANTA MARIA CHICAN GRANADA)	MAXCANU	326	178	148	75	16	115	62
EJIDO KOCHOL		1 131	579	552	143	161	313	300
KOCHOL	MAXCANU	1 131	579	552	143	161	313	300
EJIDO MAXCANU		1 191	635	556	235	48	516	180
SANTA MARIA ACU	HALACHO	1 190	634	556	235	48	516	179
EN LOCALIDADES DE 1 Y 2 VIVIENDAS		1	1	-	-	-	-	1
EJIDO PARAISO		614	334	280	140	36	206	115
PARAISO	MAXCANU	614	334	280	140	36	206	115
EJIDO SAN RAFAEL		802	391	411	146	102	230	149
SAN RAFAEL	MAXCANU	790	386	404	145	98	228	147
EN LOCALIDADES DE 1 Y 2 VIVIENDAS		12	5	7	1	4	2	2
EJIDO SANTO DOMINGO		962	508	454	171	75	338	179
SANTO DOMINGO	MAXCANU	962	508	454	171	75	338	179
<b>MAYAPAN</b>								
EJIDO MAYAPAN ANTES SAN BONIFACIO		1 953	993	960	343	223	513	417
MAYAPAN	MAYAPAN	1 929	982	947	341	220	506	414
EN LOCALIDADES DE 1 Y 2 VIVIENDAS		24	11	13	2	3	7	3
<b>MERIDA</b>								
EJIDO CHABLEKAL		2 232	1 183	1 049	482	80	1 102	217
CHABLEKAL	MERIDA	2 202	1 168	1 034	475	80	1 087	215
QUINTA CACHANILLA	MERIDA	15	8	7	3	-	7	2
EN LOCALIDADES DE 1 Y 2 VIVIENDAS		15	7	8	4	-	8	-
EJIDO CHALMUCH		273	143	130	57	14	115	45
CHALMUCH	MERIDA	273	143	130	57	14	115	45
EN LOCALIDADES DE 1 Y 2 VIVIENDAS		-	-	-	-	-	-	-
EJIDO CHICHI (CHICHI SUAREZ)		24	14	10	6	-	12	1
ARCADIO BATUN ESQUIVEZ	MERIDA	23	13	10	6	-	11	1
EN LOCALIDADES DE 1 Y 2 VIVIENDAS		1	1	-	-	-	1	-
EJIDO CHOLUL		46	23	23	3	4	12	11
JESUS Y FERNANDO SULUB	MERIDA	22	11	11	-	1	8	4
JUAN CANDILA	MERIDA	10	5	5	1	1	1	4
EN LOCALIDADES DE 1 Y 2 VIVIENDAS		14	7	7	2	2	3	3
EJIDO CHUBURNA (CHUBURNA DE HIDALGO)		301	213	88	21	5	196	43
BASURERO PAMPLONA	MERIDA	27	21	6	2	1	11	11
CHE-CHE	MERIDA	8	5	3	-	-	3	3
FLAMBOYANES, LOS	MERIDA	25	15	10	3	1	11	5
GRANJA PORCICOLA FLAMBOYANES	MERIDA	7	7	-	-	-	5	2
LAURELES, LOS	MERIDA	13	5	8	2	-	8	1
MARACAIBO	MERIDA	10	6	4	1	-	7	-
MARY CASTAÑEDA	MERIDA	9	5	4	1	-	6	-
QUINTA PUERTO RICO	MERIDA	22	12	10	3	-	11	4
SAN FERNANDO	MERIDA	8	5	3	1	1	5	-
SANTA RITA	MERIDA	10	6	4	-	-	6	3
TRIUNFO, EL	MERIDA	13	8	5	5	-	3	2
EN LOCALIDADES DE 1 Y 2 VIVIENDAS		149	118	31	3	2	120	12
EJIDO CINCO COLONIAS		13	8	5	1	1	7	2
JOSE DZUL TEC	MERIDA	13	8	5	1	1	7	2
EJIDO COPO (SANTA GERTRUDIS COPO)		384	201	183	90	22	125	78
SANTA GERTRUDIZ COPO	MERIDA	384	201	183	90	22	125	78
EJIDO DZIDZILCHE		227	140	87	42	6	117	26
DZIDZILCHE	MERIDA	227	140	87	42	6	117	26
EJIDO DZITYA		5	3	2	2	-	3	-
EN LOCALIDADES DE 1 Y 2 VIVIENDAS		5	3	2	2	-	3	-
EJIDO DZOYAXCHE		317	158	159	60	21	126	58
DZOYAXCHE	MERIDA	317	158	159	60	21	126	58
EJIDO DZUNUNCAN		1 207	627	580	217	76	470	189
DZUNUNCAN	MERIDA	962	487	475	186	60	372	148
HUERTO DIVINA PROVIDENCIA	MERIDA	8	8	-	-	-	7	-
MONTECRISTO	MERIDA	15	8	7	1	-	9	2
SAN LUIS	MERIDA	120	64	56	20	10	31	28
SANTA ROSA	MERIDA	75	45	30	7	6	38	5
EN LOCALIDADES DE 1 Y 2 VIVIENDAS		27	15	12	3	-	13	6

## Población total por ejido y localidad según principales características

PARTE A

continuación

MUNICIPIO EJIDO LOCALIDAD	UBICACION MUNICIPAL DE LA LOCALIDAD	POBLACION TOTAL EJIDAL	HOMBRES	MUJERES	POBLACION DE 6 A 14 AÑOS QUE SABE LEER Y ESCRIBIR	POBLACION DE 6 A 14 AÑOS QUE NO SABE LEER Y ESCRIBIR	POBLACION DE 15 AÑOS Y MAS ALFABETA	POBLACION DE 15 AÑOS Y MAS ANALFABETA
EJIDO KIKTEIL		176	96	80	30	7	95	21
KIKTEIL	MERIDA	176	96	80	30	7	95	21
EJIDO NOC-AC		345	184	161	77	12	166	43
NOC AC	MERIDA	345	184	161	77	12	166	43
EJIDO SAN ANTONIO OOL		47	27	20	13	-	22	4
SAN ANTONIO OOL	MERIDA	47	27	20	13	-	22	4
EJIDO SAN ANTONIO XLUCH Y NOCO EN LOCALIDADES DE 1 Y 2 VIVIENDAS		5	4	1	1	-	3	-
		5	4	1	1	-	3	-
EJIDO SAN JOSE TZAL		2 136	1 090	1 046	484	75	913	254
AURELIANO EK UITZ	MERIDA	18	10	8	2	-	12	-
SAN JOSE TZAL	MERIDA	2 118	1 080	1 038	482	75	901	254
EN LOCALIDADES DE 1 Y 2 VIVIENDAS		-	-	-	-	-	-	-
EJIDO SAN PEDRO CHIMAY		726	375	351	156	55	287	125
SAN PEDRO CHIMAY	MERIDA	726	375	351	156	55	287	125
EJIDO SANTA CRUZ (SANTA CRUZ PALOMEQUE)		394	202	192	95	18	164	59
SAN PEDRO	MERIDA	20	12	8	4	2	10	2
SANTA CRUZ PALOMEQUE	MERIDA	374	190	184	91	16	154	57
EJIDO SOTUTA DE PEON		280	144	136	66	11	123	37
SOTUTA DE PEON	TECOH	280	144	136	66	11	123	37
EJIDO SUSULA		340	167	173	61	29	142	46
SUSULA	MERIDA	340	167	173	61	29	142	46
EN LOCALIDADES DE 1 Y 2 VIVIENDAS		-	-	-	-	-	-	-
EJIDO SUYTUNCHEN		82	40	42	16	2	29	14
SUYTUNCHEN	MERIDA	82	40	42	16	2	29	14
EJIDO TEMOZON (TEMOZON NORTE)		201	104	97	47	4	106	27
TEMOZON NORTE	MERIDA	201	104	97	47	4	106	27
EJIDO TESIP (SAN IGNACIO TESIP)		210	114	96	48	9	83	35
SAN IGNACIO TESIP	MERIDA	210	114	96	48	9	83	35
EN LOCALIDADES DE 1 Y 2 VIVIENDAS		-	-	-	-	-	-	-
EJIDO TIXCACAL Y OPICHEN		634	314	320	132	29	232	105
HACIENDA OPICHEN	MERIDA	102	49	53	28	2	35	17
TIXCACAL OPICHEN	MERIDA	532	265	267	104	27	197	88
EJIDO XCANATUN		972	501	471	172	19	555	95
SANTA MARIA YAXCHE	MERIDA	34	19	15	7	1	15	6
XCANATUN	MERIDA	931	478	453	164	18	536	89
EN LOCALIDADES DE 1 Y 2 VIVIENDAS		7	4	3	1	-	4	-
EJIDO XCUCUL		223	106	117	57	11	70	40
XCUCUL SUR	UMAN	223	106	117	57	11	70	40
EJIDO XMATKUIL		23	8	15	6	1	8	6
EN LOCALIDADES DE 1 Y 2 VIVIENDAS		23	8	15	6	1	8	6
<b>MOCOCHA</b>								
EJIDO MOCOCHA		1 582	795	787	304	51	893	135
MOCOCHA	MOCOCHA	1 582	795	787	304	51	893	135
EN LOCALIDADES DE 1 Y 2 VIVIENDAS		-	-	-	-	-	-	-
EJIDO TOO		398	211	187	80	10	244	20
TOO	MOCOCHA	398	211	187	80	10	244	20
<b>MOTUL</b>								
EJIDO DZINA		12	7	5	1	3	5	3
DZINA	MOTUL	12	7	5	1	3	5	3
EJIDO HILI		287	153	134	66	16	131	29
SAN JOSE HILI	MOTUL	287	153	134	66	16	131	29
EJIDO KANCABCHEN (KANCABCHEN HACIENDA)		88	45	43	13	5	28	28
KANCABCHEN UCI	MOTUL	88	45	43	13	5	28	28
EJIDO KAXATAH		665	330	335	148	43	220	119
KAXATAH	MOTUL	665	330	335	148	43	220	119
EJIDO KOMCHEN (KOMCHEN MARTINEZ)		84	39	45	15	1	31	24
KOMCHEN MARTINEZ	MOTUL	84	39	45	15	1	31	24
EJIDO MESATUNICH		443	226	217	84	26	143	112
MESATUNICH	MOTUL	443	226	217	84	26	143	112
EJIDO MOTUL		45	23	22	4	5	19	9
MIGUEL HIDALGO Y COSTILLA	MOTUL	42	20	22	4	5	17	8
EN LOCALIDADES DE 1 Y 2 VIVIENDAS		3	3	-	-	-	2	1
EJIDO SACAPUC		831	439	392	182	24	467	63
SACAPUC	MOTUL	831	439	392	182	24	467	63
EJIDO SAN PEDRO CHACABAL		536	277	259	91	49	182	109
SAN PEDRO CHACABAL	MOTUL	536	277	259	91	49	182	109
EJIDO SAN PEDRO Y KULINCHE (SAN PEDRO CAMARA)		111	63	48	24	1	50	16
SAN PEDRO CAMARA	MOTUL	111	63	48	24	1	50	16
EJIDO SANTA CRUZ (SANTA CRUZ PACHON)		133	59	74	24	9	61	17
SANTA CRUZ PACHON	MOTUL	133	59	74	24	9	61	17
EN LOCALIDADES DE 1 Y 2 VIVIENDAS		-	-	-	-	-	-	-
EJIDO TICOPO (TICOPO GUTIERREZ)		1 505	728	777	324	43	773	154
KINI	MOTUL	1 505	728	777	324	43	773	154
EJIDO TIMUL Y CHOVENCHE		677	349	328	160	23	295	100
TIMUL	MOTUL	677	349	328	160	23	295	100
<b>MUNA</b>								
EJIDO MUNA		21	12	9	5	-	10	5
EN LOCALIDADES DE 1 Y 2 VIVIENDAS		21	12	9	5	-	10	5
EJIDO YAXHA		171	78	93	44	9	64	29
YAXHA	MUNA	169	76	93	44	9	63	28
EN LOCALIDADES DE 1 Y 2 VIVIENDAS		2	2	-	-	-	1	1
<b>MUXUPIP</b>								
EJIDO MUXUPIP		2 144	1 048	1 096	432	118	1 005	270
MUXUPIP	MUXUPIP	2 092	1 025	1 067	420	117	974	267
SACOLA	MOTUL	52	23	29	12	1	31	3
EN LOCALIDADES DE 1 Y 2 VIVIENDAS		-	-	-	-	-	-	-
EJIDO SAN JOSE GRANDE		29	15	14	-	7	5	13
SAN JOSE GRANDE	MUXUPIP	29	15	14	-	7	5	13
EJIDO SAN JUAN KOOP		277	147	130	52	27	113	46
SAN JUAN KOOP	MUXUPIP	277	147	130	52	27	113	46
<b>OPICHEN</b>								
EJIDO CALCEHTOK		1 004	505	499	212	35	452	117
CALCEHTOK	OPICHEN	996	500	496	210	35	450	114
EN LOCALIDADES DE 1 Y 2 VIVIENDAS		8	5	3	2	-	2	3

**Población total por ejido y localidad según principales características**

CUADRO No. 1

PARTE A

continuación

MUNICIPIO EJIDO LOCALIDAD	UBICACION MUNICIPAL DE LA LOCALIDAD	POBLACION TOTAL EJIDAL	HOMBRES	MUJERES	POBLACION DE 6 A 14 AÑOS QUE SABE LEER Y ESCRIBIR	POBLACION DE 6 A 14 AÑOS QUE NO SABE LEER Y ESCRIBIR	POBLACION DE 15 AÑOS Y MAS ALFABETA	POBLACION DE 15 AÑOS Y MAS ANALFABETA
EJIDO OPICHEN		7	2	5	2	-	2	1
EN LOCALIDADES DE 1 Y 2 VIVIENDAS		7	2	5	2	-	2	1
<b>OXKUTZCAB</b>								
EJIDO OXKUTZCAB		1 395	740	655	243	147	393	340
EMILIANO ZAPATA	OXKUTZCAB	890	463	427	177	79	276	194
NOHCHACAN	OXKUTZCAB	25	17	8	4	5	9	2
PLAN TABI	OXKUTZCAB	42	24	18	2	6	13	8
POTOIT	OXKUTZCAB	79	37	42	17	12	19	17
SAN FRANCISCO YAXHOM	OXKUTZCAB	18	12	6	2	4	2	5
SAN JOSE KUNCHE	OXKUTZCAB	38	23	15	2	3	8	17
SAN ROQUE	OXKUTZCAB	39	25	14	7	5	5	15
YAXHOM	OXKUTZCAB	229	120	109	32	24	59	63
EN LOCALIDADES DE 1 Y 2 VIVIENDAS		35	19	16	-	9	2	19
EJIDO XOHUAYAM		923	460	463	181	76	215	251
XOHUAYAN	OXKUTZCAB	919	458	461	180	76	214	249
EN LOCALIDADES DE 1 Y 2 VIVIENDAS		4	2	2	1	-	1	2
EJIDO XUL		814	441	373	179	71	285	114
XUL	OXKUTZCAB	814	441	373	179	71	285	114
N.C.P.A. MANUEL CEPEDA PERAZA		1	1	-	-	-	1	-
EN LOCALIDADES DE 1 Y 2 VIVIENDAS		1	1	-	-	-	1	-
<b>PANABA</b>								
EJIDO CENOTE YALSIHON		278	144	134	71	14	107	26
YALSIHON BUENA FE	PANABA	278	144	134	71	14	107	26
EJIDO LOCHE		976	490	486	161	79	341	204
LOCHE	PANABA	964	483	481	161	75	340	199
EN LOCALIDADES DE 1 Y 2 VIVIENDAS		12	7	5	-	4	1	5
EJIDO PANABA		68	40	28	12	7	31	11
EN LOCALIDADES DE 1 Y 2 VIVIENDAS		68	40	28	12	7	31	11
EJIDO SAN JUAN DEL RIO		61	34	27	6	10	19	13
SAN JUAN DEL RIO	PANABA	61	34	27	6	10	19	13
N.C.P.A. SAN FRANCISCO		164	83	81	37	4	61	24
SAN FRANCISCO	PANABA	164	83	81	37	4	61	24
<b>PETO</b>								
EJIDO ABAL		43	25	18	6	3	19	5
ABAL	PETO	40	22	18	6	3	16	5
EN LOCALIDADES DE 1 Y 2 VIVIENDAS		3	3	-	-	-	3	-
EJIDO CHAN CALOTMUL		147	80	67	32	15	47	25
CALOTMUL	PETO	102	57	45	23	10	32	16
KANLOL	PETO	31	16	15	4	5	10	5
EN LOCALIDADES DE 1 Y 2 VIVIENDAS		14	7	7	5	-	5	4
EJIDO DZONOTCHEL		254	144	110	76	12	82	41
COLONIA RAMIREZ	PETO	47	28	19	8	4	21	4
DZONOTCHEL	PETO	207	116	91	68	8	61	37
EJIDO KAMBUL		107	61	46	31	11	31	17
KAMBUL	PETO	107	61	46	31	11	31	17
EJIDO MACMAY		189	102	87	46	8	72	22
MAC MAY	PETO	149	81	68	41	6	58	12
SAN SEBASTIAN	PETO	34	19	15	3	2	12	10
EN LOCALIDADES DE 1 Y 2 VIVIENDAS		6	2	4	2	-	2	-
EJIDO PAPANAL		276	142	134	53	14	91	55
PAPANAL	PETO	259	131	128	51	13	84	50
EN LOCALIDADES DE 1 Y 2 VIVIENDAS		17	11	6	2	1	7	5
EJIDO PETO		137	87	50	19	12	50	38
GUADALUPE	PETO	9	4	5	-	3	3	2
SAN JOSE DE ZONA	PETO	28	19	9	8	3	6	6
SAN LUIS NO. 1	PETO	10	5	5	-	2	3	3
EN LOCALIDADES DE 1 Y 2 VIVIENDAS		90	59	31	11	4	38	27
EJIDO PETULILLO		56	30	26	4	3	21	19
PETULILLO	PETO	54	29	25	4	3	21	17
EN LOCALIDADES DE 1 Y 2 VIVIENDAS		2	1	1	-	-	-	2
EJIDO PROGRESITO		338	184	154	73	21	139	47
PETULCHAKAN	PETO	4	4	-	-	-	-	4
PROGRESITO	PETO	333	180	153	73	21	139	42
EN LOCALIDADES DE 1 Y 2 VIVIENDAS		1	-	1	-	-	-	1
EJIDO SAN BERNABE		77	45	32	20	2	18	16
SAN BERNABE	PETO	73	41	32	19	1	17	15
EN LOCALIDADES DE 1 Y 2 VIVIENDAS		4	4	-	1	1	1	1
EJIDO SAN DIEGO		24	14	10	7	-	13	2
SAN DIEGO	PETO	24	14	10	7	-	13	2
EJIDO SAN MATEO		34	18	16	3	3	12	9
SAN MATEO	PETO	34	18	16	3	3	12	9
EJIDO SANTA URSULA		37	19	18	4	1	18	6
SANTA URSULA	PETO	37	19	18	4	1	18	6
EJIDO TEMOZON		158	89	69	39	7	65	16
TEMOZON	PETO	158	89	69	39	7	65	16
EJIDO TIXHUALAHTUN		358	178	180	83	14	171	25
TIXHUALATUN	PETO	356	177	179	83	14	170	24
EN LOCALIDADES DE 1 Y 2 VIVIENDAS		2	1	1	-	-	1	1
EJIDO TOBXILA		155	89	66	29	10	49	33
TOBXILA	PETO	155	89	66	29	10	49	33
EJIDO UITZINAH		47	28	19	8	2	20	7
UITZINA	PETO	47	28	19	8	2	20	7
EJIDO X COBIACAL		67	32	35	15	7	25	8
XCOBIACAL	TZUCACAB	67	32	35	15	7	25	8
EJIDO XPECHIL		2	2	-	-	-	2	-
EN LOCALIDADES DE 1 Y 2 VIVIENDAS		2	2	-	-	-	2	-
EJIDO X-CABANCHE		118	60	58	15	6	37	26
BALCHE	PETO	38	19	19	7	3	11	7
SAN MANUEL	PETO	20	12	8	-	-	8	7
SAN NICOLAS YOACTUN	PETO	36	20	16	5	3	7	9
X-CABANCHE	PETO	24	9	15	3	-	11	3
EN LOCALIDADES DE 1 Y 2 VIVIENDAS		-	-	-	-	-	-	-
EJIDO XCANTEIL		12	6	6	-	-	3	5
X-CANTEIL	PETO	12	6	6	-	-	3	5
EN LOCALIDADES DE 1 Y 2 VIVIENDAS		-	-	-	-	-	-	-
EJIDO XOY		664	347	317	129	36	252	113
XOY	PETO	664	347	317	129	36	252	113

**Población total por ejido y localidad según principales características**

CUADRO No. 1  
PARTE A  
continuación

MUNICIPIO EJIDO LOCALIDAD	UBICACION MUNICIPAL DE LA LOCALIDAD	POBLACION TOTAL EJIDAL	HOMBRES	MUJERES	POBLACION DE 6 A 14 AÑOS QUE SABE LEER Y ESCRIBIR	POBLACION DE 6 A 14 AÑOS QUE NO SABE LEER Y ESCRIBIR	POBLACION DE 15 AÑOS Y MAS ALFABETA	POBLACION DE 15 AÑOS Y MAS ANALFABETA
<b>EJIDO YAXKOPIL</b>		366	195	171	76	9	176	27
YAXKOPIL	PETO	366	195	171	76	9	176	27
<b>N.C.P.A. LA ESPERANZA</b>		38	16	22	11	2	14	4
ESPERANZA, LA	PETO	38	16	22	11	2	14	4
<b>N.C.P.A. SAN FRANCISCO DE ASIS</b>		140	87	53	26	10	37	35
SAN FRANCISCO DE ASIS	PETO	50	30	20	9	3	12	11
SAN JUAN NO. 5	PETO	10	7	3	-	-	7	3
SAN LUIS	PETO	26	16	10	5	4	3	8
SANTA ELENA	PETO	42	27	15	10	2	9	11
EN LOCALIDADES DE 1 Y 2 VIVIENDAS		12	7	5	2	1	6	2
<b>N.C.P.E. JUSTICIA SOCIAL</b>		420	225	195	104	11	198	40
JUSTICIA SOCIAL	PETO	410	221	189	104	10	194	40
EN LOCALIDADES DE 1 Y 2 VIVIENDAS		10	4	6	-	1	4	-
<b>PROGRESO</b>								
<b>EJIDO CHICXULUB PUERTO</b>		2	2	-	-	-	-	2
EN LOCALIDADES DE 1 Y 2 VIVIENDAS		2	2	-	-	-	-	2
<b>EJIDO PROGRESO</b>		119	72	47	18	12	41	28
VICENTE GUERRERO	PROGRESO	97	58	39	14	12	30	26
EN LOCALIDADES DE 1 Y 2 VIVIENDAS		22	14	8	4	-	11	2
<b>EJIDO SAN IGNACIO</b>		614	314	300	125	14	320	60
SAN IGNACIO	PROGRESO	614	314	300	125	14	320	60
<b>QUINTANA ROO</b>								
<b>EJIDO DZULUTOK</b>		29	16	13	4	3	11	7
DZULUTOK	QUINTANA ROO	29	16	13	4	3	11	7
<b>RIO LAGARTOS</b>								
<b>EJIDO RIO LAGARTOS</b>		35	21	14	4	4	14	4
EN LOCALIDADES DE 1 Y 2 VIVIENDAS		35	21	14	4	4	14	4
<b>SACALUM</b>								
<b>EJIDO SACALUM</b>		709	371	338	192	26	279	90
PLAN CHAC	SACALUM	285	158	127	55	10	134	36
SAN ANTONIO SODZIL	SACALUM	424	213	211	137	16	145	54
<b>EJIDO YUNKU</b>		116	52	64	26	3	47	16
YUNKU	SACALUM	116	52	64	26	3	47	16
<b>SAMAHIL</b>								
<b>EJIDO CUZAMAL</b>		3	2	1	-	1	-	2
EN LOCALIDADES DE 1 Y 2 VIVIENDAS		3	2	1	-	1	-	2
<b>EJIDO KUCHEL</b>		643	327	316	135	59	242	96
KUCHEL	SAMAHIL	643	327	316	135	59	242	96
<b>EJIDO SAMAHIL</b>		2 058	1 043	1 015	360	126	909	306
SAMAHIL	SAMAHIL	2 048	1 036	1 012	359	123	907	304
EN LOCALIDADES DE 1 Y 2 VIVIENDAS		10	7	3	1	3	2	2
<b>EJIDO SAN ANTONIO TEDZIDZ</b>		1 181	605	576	271	33	519	148
SAN ANTONIO TEDZIDZ	SAMAHIL	1 181	605	576	271	33	519	148
<b>SANAHCAT</b>								
<b>EJIDO SANAHCAT</b>		1 484	765	719	326	52	688	197
SANAHCAT	SANAHCAT	1 482	764	718	326	52	686	197
EN LOCALIDADES DE 1 Y 2 VIVIENDAS		2	1	1	-	-	2	-
<b>SAN FELIPE</b>								
<b>EJIDO SAN FELIPE</b>		27	15	12	-	1	11	12
EN LOCALIDADES DE 1 Y 2 VIVIENDAS		27	15	12	-	1	11	12
<b>SANTA ELENA</b>								
<b>EJIDO SAN SIMON</b>		187	99	88	27	17	51	49
HACIENDA SAN SIMON	SANTA ELENA	187	99	88	27	17	51	49
<b>EJIDO SANTA ELENA</b>		2	2	-	-	-	-	2
EN LOCALIDADES DE 1 Y 2 VIVIENDAS		2	2	-	-	-	-	2
<b>SEYE</b>								
<b>EJIDO SAN PEDRO HOLACTUN</b>		526	279	247	110	22	222	93
HOLACTUN	TAHMEK	526	279	247	110	22	222	93
<b>EJIDO SEYE</b>		288	149	139	58	7	144	31
BOLONCHEN	SEYE	45	23	22	8	-	24	5
SAN BERNARDINO	SEYE	214	110	104	47	4	109	21
UNIDAD DE RIEGO	SEYE	18	11	7	3	1	4	4
EN LOCALIDADES DE 1 Y 2 VIVIENDAS		11	5	6	-	2	7	1
<b>EJIDO XUCU</b>		14	11	3	-	3	8	3
XUCU	SEYE	13	10	3	-	3	8	2
EN LOCALIDADES DE 1 Y 2 VIVIENDAS		1	1	-	-	-	-	1
<b>SINANCHE</b>								
<b>EJIDO SAN CRISANTO</b>		438	229	209	77	25	208	55
SAN CRISANTO	SINANCHE	438	229	209	77	25	208	55
<b>SOTUTA</b>								
<b>EJIDO SOTUTA</b>		73	41	32	55	3	6	4
EN LOCALIDADES DE 1 Y 2 VIVIENDAS		73	41	32	55	3	6	4
<b>SUCILA</b>								
<b>EJIDO SUCILA</b>		76	53	23	-	1	54	10
EN LOCALIDADES DE 1 Y 2 VIVIENDAS		76	53	23	-	1	54	10
<b>SUDZAL</b>								
<b>EJIDO CHUMBEK</b>		125	65	60	17	4	50	29
CHUMBEK	SUDZAL	119	61	58	17	4	47	26
EN LOCALIDADES DE 1 Y 2 VIVIENDAS		6	4	2	-	-	3	3
<b>EJIDO KANCABCHEN</b>		20	11	9	2	-	12	6
KANCABCHEN DE VALENCIA	SUDZAL	20	11	9	2	-	12	6
<b>EJIDO SUDZAL</b>		2 108	1 025	1 083	480	110	752	372
SUDZAL	SUDZAL	1 037	506	531	226	58	418	149
XANABA	IZAMAL	1 071	519	552	254	52	334	223
<b>EJIDO TZALAM</b>		78	41	37	13	4	30	15
NUEVO TZALAN	SUDZAL	39	18	21	7	2	15	7
SAN BERNARDINO	SUDZAL	16	9	7	2	1	4	5
SAN JUAN	SUDZAL	19	11	8	4	1	7	3
EN LOCALIDADES DE 1 Y 2 VIVIENDAS		4	3	1	-	-	4	-



**Población total por ejido y localidad según principales características**

CUADRO No. 1

PARTE A

continuación

MUNICIPIO EJIDO LOCALIDAD	UBICACION MUNICIPAL DE LA LOCALIDAD	POBLACION TOTAL EJIDAL	HOMBRES	MUJERES	POBLACION DE 6 A 14 AÑOS QUE SABE LEER Y ESCRIBIR	POBLACION DE 6 A 14 AÑOS QUE NO SABE LEER Y ESCRIBIR	POBLACION DE 15 AÑOS Y MAS ALFABETA	POBLACION DE 15 AÑOS Y MAS ANALFABETA
<b>SUMA</b>								
EJIDO KININCHE		13	10	3	1	2	5	3
KININCHE	SUMA	13	10	3	1	2	5	3
EJIDO SAN NICOLAS		50	29	21	11	-	31	4
SAN NICOLAS	SUMA	50	29	21	11	-	31	4
EJIDO SUMA		1 959	1 002	957	425	80	1 060	139
SUMA	SUMA	1 956	1 001	955	425	80	1 058	138
EN LOCALIDADES DE 1 Y 2 VIVIENDAS		3	1	2	-	-	2	1
<b>TAHDZIU</b>								
EJIDO TAHDZIU		2 162	1 116	1 046	368	208	595	535
MOCTE 1	TAHDZIU	51	23	28	12	-	9	18
SAN ISIDRO	TAHDZIU	19	11	8	1	4	7	3
SAN LORENZO	TAHDZIU	14	7	7	4	-	4	5
SANTA MARGARITA	TAHDZIU	46	20	26	4	4	14	14
SANTA ROSA	TAHDZIU	17	10	7	-	6	1	9
TAHDZIU	TAHDZIU	1 807	925	882	287	164	525	430
EN LOCALIDADES DE 1 Y 2 VIVIENDAS		208	120	88	60	30	35	56
<b>TAHMEK</b>								
EJIDO TAHMEK		1	1	-	-	-	-	1
EN LOCALIDADES DE 1 Y 2 VIVIENDAS		1	1	-	-	-	-	1
<b>TEABO</b>								
EJIDO CHICAN		358	188	170	89	8	134	62
CHICAN	TIXMEHUAC	358	188	170	89	8	134	62
EJIDO TEABO		8	5	3	-	-	1	5
EN LOCALIDADES DE 1 Y 2 VIVIENDAS		8	5	3	-	-	1	5
<b>TECOH</b>								
EJIDO CHINKILA		247	126	121	47	9	117	35
CHINKILA	TECOH	247	126	121	47	9	117	35
EJIDO LEPAN		936	467	469	213	39	391	139
LEPAN	TECOH	936	467	469	213	39	391	139
EJIDO MAKSUKIL		335	166	169	65	30	106	69
MAHZUCIL	TECOH	332	164	168	65	30	105	67
EN LOCALIDADES DE 1 Y 2 VIVIENDAS		3	2	1	-	-	1	2
EJIDO PIXYA		559	282	277	73	61	167	146
PIXYA	TECOH	559	282	277	73	61	167	146
EJIDO TECOH		76	38	38	10	6	30	17
PERIFERIA TECOH	TECOH	66	31	35	10	2	29	13
EN LOCALIDADES DE 1 Y 2 VIVIENDAS		10	7	3	-	4	1	4
EJIDO TELCHAQUILLO		1 135	557	578	282	39	448	188
TELCHAQUILLO	TECOH	1 135	557	578	282	39	448	188
EJIDO XCANCHAKAN		1 332	688	644	263	91	515	217
XCANCHAKAN	TECOH	1 332	688	644	263	91	515	217
<b>TEKAL DE VENEGAS</b>								
EJIDO TEKAL (TEKAL DE VENEGAS)		2 167	1 113	1 054	433	137	846	397
TEKAL DE VENEGAS	TEKAL DE VENEGAS	2 159	1 107	1 052	433	137	841	394
EN LOCALIDADES DE 1 Y 2 VIVIENDAS		8	6	2	-	-	5	3
<b>TEKANTO</b>								
EJIDO SAN DIEGO RODRIGUEZ		18	8	10	-	2	7	4
SAN DIEGO RODRIGUEZ	TEKANTO	18	8	10	-	2	7	4
<b>TEKAX</b>								
EJIDO ALFONSO CASO		237	115	122	42	10	122	23
ALFONSO CASO	TEKAX	237	115	122	42	10	122	23
EJIDO AYIM		15	12	3	3	-	6	3
EN LOCALIDADES DE 1 Y 2 VIVIENDAS		15	12	3	3	-	6	3
EJIDO BEKANCHEN		1 213	622	591	289	90	393	189
BEKANCHEN	TEKAX	1 160	583	577	239	90	390	189
EN LOCALIDADES DE 1 Y 2 VIVIENDAS		53	39	14	50	-	3	-
EJIDO BENITO JUAREZ		228	110	118	80	14	47	44
BENITO JUAREZ	TEKAX	228	110	118	80	14	47	44
EJIDO CANEK		292	144	148	45	31	47	113
CANEK	TEKAX	172	88	84	31	19	18	66
SAN MARCOS	TEKAX	120	56	64	14	12	29	47
EJIDO CEPEDA PERAZA		362	187	175	69	21	146	63
CEPEDA PERAZA	TEKAX	362	187	175	69	21	146	63
EJIDO CHAN DZITNUP		57	30	27	11	8	4	26
CHAN DZITNUP	TEKAX	57	30	27	11	8	4	26
EJIDO CHULBALAM		6	3	3	2	-	3	1
EN LOCALIDADES DE 1 Y 2 VIVIENDAS		6	3	3	2	-	3	1
EJIDO HUNTO CHAC		287	158	129	53	23	71	74
HUNTOCHAC	OXKUTZCAB	287	158	129	53	23	71	74
EN LOCALIDADES DE 1 Y 2 VIVIENDAS		-	-	-	-	-	-	-
EJIDO JOSE LOPEZ PORTILLO		44	26	18	3	2	25	7
JOSE LOPEZ PORTILLO	TEKAX	44	26	18	3	2	25	7
EJIDO KANKAB		1 734	831	903	254	172	476	449
KANCAB	TEKAX	1 706	818	888	250	172	467	434
SAN CRISTOBAL	TEKAX	8	4	4	-	-	5	3
SAN MARCELINO	TEKAX	20	9	11	4	-	4	12
EJIDO LAZARO CARDENAS		2	2	-	-	-	2	-
EN LOCALIDADES DE 1 Y 2 VIVIENDAS		2	2	-	-	-	2	-
EJIDO MACYAN (SAN ISIDRO MACYAN)		61	28	33	17	4	14	9
SAN ISIDRO MAC YAM	TEKAX	61	28	33	17	4	14	9
EJIDO NOH-HALAL		79	42	37	45	1	16	11
NOHALAL	TEKAX	79	42	37	45	1	16	11
EJIDO PENKUYUT		1 037	516	521	222	53	398	156
PENCUYUT	TEKAX	1 037	516	521	222	53	398	156
EN LOCALIDADES DE 1 Y 2 VIVIENDAS		-	-	-	-	-	-	-
EJIDO SACPUKENHA		2	1	1	-	1	-	1
EN LOCALIDADES DE 1 Y 2 VIVIENDAS		2	1	1	-	1	-	1
EJIDO SALVADOR ALVARADO		123	64	59	28	11	36	22
SALVADOR ALVARADO	TEKAX	114	59	55	27	11	35	17
SANTA RITA	TEKAX	9	5	4	1	-	1	5
EJIDO SAN JORGE		5	5	-	-	-	3	2
SAN JORGE	TEKAX	5	5	-	-	-	3	2

**Población total por ejido y localidad según principales características**

CUADRO No. 1  
PARTE A  
continuación

MUNICIPIO EJIDO LOCALIDAD	UBICACION MUNICIPAL DE LA LOCALIDAD	POBLACION TOTAL EJIDAL	HOMBRES	MUJERES	POBLACION DE 6 A 14 AÑOS QUE SABE LEER Y ESCRIBIR	POBLACION DE 6 A 14 AÑOS QUE NO SABE LEER Y ESCRIBIR	POBLACION DE 15 AÑOS Y MAS ALFABETA	POBLACION DE 15 AÑOS Y MAS ANALFABETA
EJIDO SAN LUIS HUECHIL		18	8	10	5	1	9	2
SAN LUIS HUECHIL	TEKAX	18	8	10	5	1	9	2
EJIDO SINAY		24	12	12	5	1	11	1
FELIPE LEÓN	TEKAX	24	12	12	5	1	11	1
EN LOCALIDADES DE 1 Y 2 VIVIENDAS		-	-	-	-	-	-	-
EJIDO TEKAX		54	25	29	8	1	31	10
POZO 7 PLAN CHAAC	TEKAX	31	15	16	7	-	18	4
POZO 1 PLAN CHAAC	TEKAX	18	7	11	1	1	12	2
EN LOCALIDADES DE 1 Y 2 VIVIENDAS		5	3	2	-	-	1	4
EJIDO TICUM		650	370	280	175	19	296	66
TICUM	TEKAX	650	370	280	175	19	296	66
EJIDO TIXCUYTUN		351	172	179	81	15	125	58
TIXCUYTUN	TEKAX	351	172	179	81	15	125	58
EJIDO XAYA		7	1	6	1	1	2	2
EN LOCALIDADES DE 1 Y 2 VIVIENDAS		7	1	6	1	1	2	2
EJIDO XTOKIL		22	11	11	5	-	4	7
SAN PEDRO X-TOKIL	TEKAX	22	11	11	5	-	4	7
EJIDO YAXHACHEN		892	453	439	168	59	294	137
YAXHACHEN	OXKUTZCAB	892	453	439	168	59	294	137
N.C.P.A. NUEVO SANTA CRUZ		46	23	23	14	3	13	8
CUTZA NUEVO SANTA CRUZ	TEKAX	46	23	23	14	3	13	8
N.C.P.A. POCOBOCH NUEVO		57	38	19	10	3	15	12
POCOBOCH	TEKAX	57	38	19	10	3	15	12
N.C.P.A. SAN DIEGO BUENAVISTA		152	84	68	36	17	43	13
SAN DIEGO BUENAVISTA	TEKAX	152	84	68	36	17	43	13
N.C.P.A. SAN FELIPE		35	20	15	8	-	12	6
SAN FELIPE SEGUNDO	TEKAX	35	20	15	8	-	12	6
N.C.P.A. SAN ISIDRO YAXCHE		34	17	17	8	1	6	10
SAN ISIDRO YAXCHE	TEKAX	34	17	17	8	1	6	10
N.C.P.A. SAN MARTIN HILI		60	30	30	6	10	20	11
SAN MARTIN HILI	TEKAX	60	30	30	6	10	20	11
N.C.P.A. SAN PEDRO		55	32	23	6	6	11	19
SAN PEDRO DZULA	TEKAX	55	32	23	6	6	11	19
N.C.P.A. SANTA RITA		1	1	-	-	-	1	-
EN LOCALIDADES DE 1 Y 2 VIVIENDAS		1	1	-	-	-	1	-
N.C.P.A. SUDZAL CHICO		103	56	47	13	3	40	17
SUDZAL CHICO	TEKAX	67	37	30	9	2	17	15
EN LOCALIDADES DE 1 Y 2 VIVIENDAS		36	19	17	4	1	23	2
N.C.P.E. NUEVO DZITAS		3	3	-	-	-	3	-
EN LOCALIDADES DE 1 Y 2 VIVIENDAS		3	3	-	-	-	3	-
N.C.P.E. POCHEIL		19	14	5	5	-	10	2
POCCHAIL	TEKAX	19	14	5	5	-	10	2
N.C.P.E. SAN JUAN TEKAX		79	41	38	4	5	30	14
SAN JUAN TEKAX	TEKAX	66	37	29	3	5	22	14
EN LOCALIDADES DE 1 Y 2 VIVIENDAS		13	4	9	1	-	8	-
N.C.P.E. SAN SALVADOR		34	18	16	6	-	16	5
SAN SALVADOR	TEKAX	34	18	16	6	-	16	5
<b>TEKIT</b>								
EJIDO TEKIT		72	44	28	19	2	19	28
EN LOCALIDADES DE 1 Y 2 VIVIENDAS		72	44	28	19	2	19	28
<b>TEKOM</b>								
EJIDO CHIBILUB		2	2	-	-	-	1	1
EN LOCALIDADES DE 1 Y 2 VIVIENDAS		2	2	-	-	-	1	1
EJIDO MUCHUCUX		13	9	4	-	1	4	5
EN LOCALIDADES DE 1 Y 2 VIVIENDAS		13	9	4	-	1	4	5
EJIDO POCBICHEN		32	15	17	8	-	10	4
POCBICHEN	TEKOM	32	15	17	8	-	10	4
EJIDO XUXCAB		67	36	31	13	4	17	19
XUXCAB	TEKOM	67	36	31	13	4	17	19
<b>TELCHAC PUERTO</b>								
EJIDO TELCHAC PUERTO		1 115	571	544	199	35	623	83
TELCHAC PUERTO	TELCHAC PUERTO	1 113	569	544	199	35	622	82
EN LOCALIDADES DE 1 Y 2 VIVIENDAS		2	2	-	-	-	1	1
<b>TEMAX</b>								
EJIDO CHUCMICHEN		60	36	24	16	-	32	8
CHUCMICHEN	TEMAX	60	36	24	16	-	32	8
EJIDO SAN ANTONIO CAMARA		213	106	107	39	17	75	37
SAN ANTONIO CAMARA	TEMAX	213	106	107	39	17	75	37
EJIDO TEMAX		21	18	3	-	-	16	5
EN LOCALIDADES DE 1 Y 2 VIVIENDAS		21	18	3	-	-	16	5
<b>TEMOZON</b>								
EJIDO HUNUKU II		5	4	1	1	-	1	2
EN LOCALIDADES DE 1 Y 2 VIVIENDAS		5	4	1	1	-	1	2
EJIDO KANCHECHEN		61	34	27	10	7	22	14
KANCHECHEN	TEMOZON	61	34	27	10	7	22	14
EJIDO HUNUKU		8	3	5	-	1	2	4
EN LOCALIDADES DE 1 Y 2 VIVIENDAS		8	3	5	-	1	2	4
EJIDO NABALAN		1 720	886	834	371	101	506	433
NABALAN	TEMOZON	1 711	882	829	371	101	501	429
EN LOCALIDADES DE 1 Y 2 VIVIENDAS		9	4	5	-	-	5	4
EJIDO SANTA RITA		285	144	141	57	10	120	42
SANTA RITA	TEMOZON	285	144	141	57	10	120	42
EN LOCALIDADES DE 1 Y 2 VIVIENDAS		-	-	-	-	-	-	-
EJIDO TEMOZON		208	113	95	38	5	79	51
X-EB	TEMOZON	101	58	43	19	2	47	21
YOKDZIL	TEMOZON	25	10	15	9	1	5	5
YOKDZONOT BOX	TEMOZON	18	10	8	6	-	5	2
YOKDZONOT SAHCABCHEN	TEMOZON	23	14	9	2	1	4	10
EN LOCALIDADES DE 1 Y 2 VIVIENDAS		41	21	20	2	1	18	13
EJIDO X'KUMIL		151	86	65	45	6	49	32
EKBALAM	TEMOZON	151	86	65	45	6	49	32
<b>TEPAKAN</b>								
EJIDO KANTIRIX		141	64	77	24	8	51	38
KANTIRIX O KANTIRIKI	TEPAKAN	141	64	77	24	8	51	38

**Población total por ejido y localidad según principales características**

CUADRO No. 1  
PARTE A  
continuación

MUNICIPIO EJIDO LOCALIDAD	UBICACION MUNICIPAL DE LA LOCALIDAD	POBLACION TOTAL EJIDAL	HOMBRES	MUJERES	POBLACION DE 6 A 14 AÑOS QUE SABE LEER Y ESCRIBIR	POBLACION DE 6 A 14 AÑOS QUE NO SABE LEER Y ESCRIBIR	POBLACION DE 15 AÑOS Y MAS ALFABETA	POBLACION DE 15 AÑOS Y MAS ANALFABETA
EJIDO TEPAKAN SAN ANTONIO HOLCA	TEYA	17	11	6	1	2	3	9
<b>TETIZ</b>								
EJIDO CHUN-EK EN LOCALIDADES DE 1 Y 2 VIVIENDAS		1	1	-	-	-	1	-
EJIDO TETIZ EN LOCALIDADES DE 1 Y 2 VIVIENDAS		7	2	5	-	-	2	3
<b>TEYA</b>								
EJIDO TEYA TEYA	TEYA	2 094	1 066	1 028	478	109	784	372
<b>TICUL</b>								
EJIDO TICUL CABANCHE	TICUL	164	90	74	27	11	68	24
PLAN CHAAC No. 6	TICUL	68	34	34	12	5	27	8
PLAN CHAAC No. 5	TICUL	7	4	3	-	-	2	3
PLAN CHAC No. 1	TICUL	22	12	10	4	1	11	2
PLAN CHAC No. 4	TICUL	9	7	2	-	-	5	1
UNIDADES DE RIEGO EN LOCALIDADES DE 1 Y 2 VIVIENDAS	TICUL	14	6	8	3	-	7	3
EJIDO YOTHOLIN YOTHOLIN	TICUL	24	13	11	4	-	11	3
EN LOCALIDADES DE 1 Y 2 VIVIENDAS		20	14	6	4	5	5	4
EJIDO YOTHOLIN YOTHOLIN	TICUL	1 615	821	794	353	71	695	191
EN LOCALIDADES DE 1 Y 2 VIVIENDAS		1 599	815	784	352	70	692	184
		16	6	10	1	1	3	7
<b>TIMUCUY</b>								
EJIDO ITZINCAB (ITZINCAB CAMARA) ITZINCAB CAMARA	TECOH	255	131	124	55	10	94	46
EJIDO OXTAPACAB OXTAPACAB	TECOH	255	131	124	55	10	94	46
EJIDO TEKIK (TEKIK DE REGIL) TEKIK DE REGIL	TIMUCUY	260	124	136	55	7	129	23
EJIDO TIMUCUY KAMUCHIL	TECOH	260	124	136	55	7	129	23
EN LOCALIDADES DE 1 Y 2 VIVIENDAS		1 436	750	686	171	193	476	356
		1 436	750	686	171	193	476	356
EJIDO TIMUCUY KAMUCHIL	TECOH	31	18	13	2	3	19	7
EN LOCALIDADES DE 1 Y 2 VIVIENDAS		18	9	9	1	3	8	6
		13	9	4	1	-	11	1
<b>TINUM</b>								
EJIDO SAN FELIPE NUEVO SAN FELIPE	TINUM	46	25	21	10	1	14	11
EN LOCALIDADES DE 1 Y 2 VIVIENDAS		46	25	21	10	1	14	11
EJIDO THO HOOPKU THO HOOPKU	TINUM	285	162	123	67	12	99	62
EN LOCALIDADES DE 1 Y 2 VIVIENDAS		285	162	123	67	12	99	62
EJIDO TINUM TINUM	TINUM	1 729	845	884	299	42	823	235
TINUM	TINUM	1 723	839	884	299	42	819	233
TZAHTUN	TINUM	5	5	-	-	-	4	1
EN LOCALIDADES DE 1 Y 2 VIVIENDAS		1	1	-	-	-	-	1
EJIDO XCALAKOOP DE HIDALGO XCALAKOOP DE HIDALGO	TINUM	768	380	388	189	37	327	112
EN LOCALIDADES DE 1 Y 2 VIVIENDAS		759	376	383	185	37	322	112
		9	4	5	4	-	5	-
<b>TIXCACALCUPUL</b>								
EJIDO MAHAS MAHAS	TIXCACALCUPUL	267	140	127	63	13	97	50
EJIDO MONTEVERDE MONTE VERDE	TIXCACALCUPUL	267	140	127	63	13	97	50
EN LOCALIDADES DE 1 Y 2 VIVIENDAS		24	11	13	4	-	4	13
EJIDO POOP POOP	TIXCACALCUPUL	15	8	7	4	-	2	6
SAN LEANDRO	TIXCACALCUPUL	9	3	6	-	-	2	7
EJIDO SAN JOSE TIXCACALCUPUL SAN JOSE	TIXCACALCUPUL	330	168	162	66	21	118	59
EJIDO TIXCACALCUPUL CAROLINA	TIXCACALCUPUL	309	160	149	64	20	112	53
CAUICH	TIXCACALCUPUL	21	8	13	2	1	6	6
CHACUA	TIXCACALCUPUL	319	159	160	60	12	127	45
SAN PEDRO	TIXCACALCUPUL	319	159	160	60	12	127	45
TZAB	TIXCACALCUPUL	491	268	223	76	47	136	145
TZIUJ	TIXCACALCUPUL	70	39	31	11	3	18	26
X-MAHKABA	TIXCACALCUPUL	44	28	16	7	6	12	12
X-TOHBIL	TIXCACALCUPUL	27	14	13	3	7	8	7
XCOPOIL	TIXCACALCUPUL	14	8	6	2	-	5	4
YOACTUN	TIXCACALCUPUL	28	13	15	-	6	2	14
EN LOCALIDADES DE 1 Y 2 VIVIENDAS		25	13	12	-	7	5	8
		19	10	9	-	2	5	8
		188	106	82	43	11	51	43
		14	6	8	-	-	6	7
		33	16	17	7	2	18	2
		29	15	14	3	3	6	14
<b>TIXKOKOB</b>								
EJIDO EKMUL EKMUL	TIXKOKOB	1 682	851	831	372	84	771	186
EJIDO EUAN EUAN	TIXKOKOB	1 682	851	831	372	84	771	186
EJIDO HUBILA HUBILA	TIXKOKOB	1 027	534	493	201	34	570	87
EJIDO RUINAS DE AKE RUINAS DE AKE	TIXKOKOB	1 027	534	493	201	34	570	87
EN LOCALIDADES DE 1 Y 2 VIVIENDAS		228	107	121	62	8	114	15
EJIDO SANTA CRUZ (SANTA CRUZ NOLO) SANTA CRUZ CANTO	TIXKOKOB	228	107	121	62	8	114	15
		352	189	163	86	10	167	41
		352	189	163	86	10	167	41
		-	-	-	-	-	-	-
		65	34	31	15	1	32	7
		65	34	31	15	1	32	7
<b>TIXMEHUAC</b>								
EJIDO CHUCHUB CHUCHUB	TIXMEHUAC	77	35	42	15	1	29	16
EJIDO DZUTOH DZUTOH	TIXMEHUAC	77	35	42	15	1	29	16
SAN FELIPE	TIXMEHUAC	117	64	53	28	7	32	25
EN LOCALIDADES DE 1 Y 2 VIVIENDAS		77	39	38	22	6	20	13
EJIDO KIMBILA KIMBILA	TIXMEHUAC	24	13	11	3	1	8	7
EN LOCALIDADES DE 1 Y 2 VIVIENDAS		16	12	4	3	-	4	5
		340	161	179	60	33	109	73
		340	161	179	60	33	109	73
		-	-	-	-	-	-	-

## Población total por ejido y localidad según principales características

PARTE A

continuación

MUNICIPIO EJIDO LOCALIDAD	UBICACION MUNICIPAL DE LA LOCALIDAD	POBLACION TOTAL EJIDAL	HOMBRES	MUJERES	POBLACION DE 6 A 14 AÑOS QUE SABE LEER Y ESCRIBIR	POBLACION DE 6 A 14 AÑOS QUE NO SABE LEER Y ESCRIBIR	POBLACION DE 15 AÑOS Y MAS ALFABETA	POBLACION DE 15 AÑOS Y MAS ANALFABETA
EJIDO SABACCHE		482	243	239	68	43	124	151
SABACCHE	TIXMEHUAC	371	193	178	61	22	114	100
SAN ANTONIO XPELA	TIXMEHUAC	19	7	12	-	-	-	11
SAN JUAN	TIXMEHUAC	23	11	12	-	6	-	15
SANTA MARIA	TIXMEHUAC	12	3	9	4	-	2	4
XCOHIL	TIXMEHUAC	48	23	25	3	11	5	19
EN LOCALIDADES DE 1 Y 2 VIVIENDAS		9	6	3	-	4	3	2
EJIDO SISBIC		172	94	78	31	16	60	34
CHALTUMPUHUY	TIXMEHUAC	38	20	18	7	1	16	7
SISBIC	TIXMEHUAC	105	61	44	21	11	34	18
EN LOCALIDADES DE 1 Y 2 VIVIENDAS		29	13	16	3	4	10	9
EJIDO TIXMEHUAC		2 059	1 037	1 022	431	87	818	345
TIXMEHUAC	TIXMEHUAC	2 059	1 037	1 022	431	87	818	345
<b>TIXPEHUAL</b>								
EJIDO CHOCHO (CHOCHO Y KILINCHE)		711	374	337	147	15	369	79
CHOCHO	TIXPEHUAL	489	267	222	99	6	280	50
KILINCHE	TIXPEHUAL	222	107	115	48	9	89	29
EJIDO SAHE		331	161	170	78	11	142	39
SAHE	TIXPEHUAL	331	161	170	78	11	142	39
EJIDO TECHOH		353	197	156	60	8	192	38
TECHOH	TIXPEHUAL	350	197	153	60	8	191	37
EN LOCALIDADES DE 1 Y 2 VIVIENDAS		3	-	3	-	-	1	1
EJIDO TIXPEHUAL		6	5	1	2	1	2	1
EN LOCALIDADES DE 1 Y 2 VIVIENDAS		6	5	1	2	1	2	1
<b>TIZIMIN</b>								
EJIDO ADOLFO LOPEZ MATEOS		8	5	3	-	1	4	3
EN LOCALIDADES DE 1 Y 2 VIVIENDAS		8	5	3	-	1	4	3
EJIDO BONDZONOT		35	20	15	9	-	14	9
BONDZONOT	TIZIMIN	23	10	13	8	-	10	2
EN LOCALIDADES DE 1 Y 2 VIVIENDAS		12	10	2	1	-	4	7
EJIDO CENOTE AZUL		133	62	71	28	7	34	28
CENOTE AZUL	TIZIMIN	133	62	71	28	7	34	28
EJIDO CHAN TRES REYES		95	46	49	23	5	27	20
CHAN TRES REYES	TIZIMIN	95	46	49	23	5	27	20
EJIDO CHANCENOTE		1 348	669	679	246	99	483	246
CHAN CENOTE	TIZIMIN	1 331	660	671	241	97	479	242
EN LOCALIDADES DE 1 Y 2 VIVIENDAS		17	9	8	5	2	4	4
EJIDO CHENKEKEN		156	84	72	19	9	56	38
CHENKEKEN	TIZIMIN	133	72	61	19	5	41	36
EDEN, EL	TIZIMIN	23	12	11	-	4	15	2
EJIDO COLONIA YUCATAN		1 593	790	803	327	65	775	148
COLONIA YUCATAN	TIZIMIN	1 593	790	803	327	65	775	148
EJIDO DZIBALKU		394	193	201	64	27	143	82
DOLORES	TIZIMIN	12	7	5	1	-	10	1
SAN ISIDRO	TIZIMIN	22	12	10	-	-	10	4
SANTA CLARA 2	TIZIMIN	32	14	18	7	1	12	5
SANTA CLARA DZIBALKU	TIZIMIN	215	102	113	40	9	79	44
XKALAX DE HIDALGO	TIZIMIN	94	47	47	14	14	25	26
EN LOCALIDADES DE 1 Y 2 VIVIENDAS		19	11	8	2	3	7	2
EJIDO DZONOT-AKE		789	425	364	188	34	329	105
DZIDZILA	TIZIMIN	15	6	9	-	1	3	9
DZONOT AKE	TIZIMIN	508	262	246	139	20	201	56
DZONOT TIGRE	TIZIMIN	111	68	43	22	4	55	16
SAN ISIDRO	TIZIMIN	7	6	1	1	-	-	6
YAXCHEKU	TIZIMIN	148	83	65	26	9	70	18
EJIDO DZONOT-MEZO		191	99	92	13	20	53	55
DZONOT MEZO	TIZIMIN	157	79	78	12	16	47	39
KANCABDZONOT	TIZIMIN	34	20	14	1	4	6	16
EJIDO EL ALAMO		112	61	51	18	10	30	27
ALAMO, EL	TIZIMIN	112	61	51	18	10	30	27
EJIDO EL CUYO		842	449	393	123	34	439	86
CUYO, EL	TIZIMIN	802	426	376	120	31	429	70
SAN FERNANDO	TIZIMIN	12	7	5	-	1	2	6
EN LOCALIDADES DE 1 Y 2 VIVIENDAS		28	16	12	3	2	8	10
EJIDO EL EDEN		217	121	96	58	22	73	38
EDEN, EL	TIZIMIN	217	121	96	58	22	73	38
EJIDO EL LIMONAR		19	9	10	4	1	7	4
LIMONAR, EL	TIZIMIN	19	9	10	4	1	7	4
EJIDO EL RAMONAL		15	11	4	1	1	9	4
RAMONAL, EL	TIZIMIN	15	11	4	1	1	9	4
EJIDO EMILIANO ZAPATA		79	42	37	14	7	33	11
EMILIANO ZAPATA	TIZIMIN	79	42	37	14	7	33	11
EJIDO FELIPE CARRILLO PUERTO II		66	34	32	18	3	20	14
FELIPE CARRILLO PUERTO II	TIZIMIN	66	34	32	18	3	20	14
EJIDO FELIPE CARRILLO PUERTO NUM. 1		48	26	22	5	3	21	9
FELIPE CARRILLO PUERTO NO. 1	TIZIMIN	48	26	22	5	3	21	9
EJIDO KABICHEN		15	11	4	-	-	2	11
ORIZABA	TIZIMIN	15	11	4	-	-	2	11
EN LOCALIDADES DE 1 Y 2 VIVIENDAS		-	-	-	-	-	-	-
EJIDO KIKIL		8	7	1	2	-	5	-
EN LOCALIDADES DE 1 Y 2 VIVIENDAS		8	7	1	2	-	5	-
EJIDO LAZARO CARDENAS		19	9	10	-	-	12	4
LAZARO CARDENAS	TIZIMIN	19	9	10	-	-	12	4
EJIDO LUIS ECHEVERRIA ALVAREZ		53	30	23	11	2	22	6
LUIS ECHEVERRIA ALVAREZ	TIZIMIN	53	30	23	11	2	22	6
EJIDO LUIS ROSADO VEGA		78	41	37	20	3	22	17
LUIS ROSADO VEGA	TIZIMIN	78	41	37	20	3	22	17
EJIDO MANUEL CEPEDA PERAZA		277	156	121	56	24	68	76
MANUEL CEPEDA PERAZA	TIZIMIN	277	156	121	56	24	68	76
EJIDO MOCTEZUMA		213	119	94	51	16	85	26
MOCTEZUMA	TIZIMIN	207	115	92	51	16	83	25
EN LOCALIDADES DE 1 Y 2 VIVIENDAS		6	4	2	-	-	2	1
EJIDO MONTECRISTO (SAN JOSE MONTECRISTO)		121	69	52	13	10	43	29
SAN JOSE MONTECRISTO	TIZIMIN	121	69	52	13	10	43	29

**Población total por ejido y localidad según principales características**

CUADRO No. 1  
PARTE A  
continuación

MUNICIPIO EJIDO LOCALIDAD	UBICACION MUNICIPAL DE LA LOCALIDAD	POBLACION TOTAL EJIDAL	HOMBRES	MUJERES	POBLACION DE 6 A 14 AÑOS QUE SABE LEER Y ESCRIBIR	POBLACION DE 6 A 14 AÑOS QUE NO SABE LEER Y ESCRIBIR	POBLACION DE 15 AÑOS Y MAS ALFABETA	POBLACION DE 15 AÑOS Y MAS ANALFABETA
EJIDO NUEVO LEON		16	8	8	1	3	4	6
NUEVO LEON	TIZIMIN	16	8	8	1	3	4	6
EJIDO POPOLNAH ANTES NACHI COCOM		2 274	1 123	1 151	406	245	732	435
POPOLNAH	TIZIMIN	2 274	1 123	1 151	406	245	732	435
EJIDO SAMARIA		131	73	58	19	13	49	26
SAMARIA	TIZIMIN	131	73	58	19	13	49	26
EJIDO SAN ANDRES		123	72	51	34	4	41	15
SAN ANDRES	TIZIMIN	123	72	51	34	4	41	15
EJIDO SAN ARTURO		66	47	19	7	6	17	26
SAN ARTURO	TIZIMIN	57	41	16	7	6	15	20
EN LOCALIDADES DE 1 Y 2 VIVIENDAS		9	6	3	-	-	2	6
EJIDO SAN FRANCISCO YOH-ACTUN		140	83	57	22	6	70	15
SAN FRANCISCO YOACTUN	TIZIMIN	124	70	54	21	5	60	13
EN LOCALIDADES DE 1 Y 2 VIVIENDAS		16	13	3	1	1	10	2
EJIDO SAN HIPOLITO		55	32	23	11	1	16	16
SAN HIPOLITO	TIZIMIN	55	32	23	11	1	16	16
EJIDO SAN ISIDRO KILOMETRO 14		117	61	56	21	11	29	31
SAN ISIDRO	TIZIMIN	117	61	56	21	11	29	31
EJIDO SAN JOSE (SAN JOSE CONDE)		108	62	46	30	4	30	23
SAN JOSE CONDE	TIZIMIN	108	62	46	30	4	30	23
EJIDO SAN JUAN KILOMETRO 4		117	53	64	28	3	42	22
SAN JUAN	TIZIMIN	117	53	64	28	3	42	22
EJIDO SAN LORENZO CHIQUILA		280	137	143	62	11	94	48
SAN LORENZO CHIQUILA	TIZIMIN	280	137	143	62	11	94	48
EJIDO SAN LUIS TZUCTUK		141	69	72	33	2	50	23
SAN LUIS TZUCTUK	TIZIMIN	141	69	72	33	2	50	23
EN LOCALIDADES DE 1 Y 2 VIVIENDAS		-	-	-	-	-	-	-
EJIDO SAN MANUEL, ANTES KILOMETRO 11		252	140	112	48	12	87	56
SAN MANUEL, ANTES KILOMETRO ONCE	TIZIMIN	252	140	112	48	12	87	56
EJIDO SAN PEDRO		166	89	77	38	8	63	29
SAN PEDRO JUAREZ	TIZIMIN	166	89	77	38	8	63	29
EJIDO SAN PEDRO Y SUS ANEXOS		90	53	37	15	5	28	24
SAN PEDRO BACAB	TIZIMIN	89	52	37	15	5	27	24
EN LOCALIDADES DE 1 Y 2 VIVIENDAS		1	1	-	-	-	1	-
EJIDO SANTA ANA		102	54	48	13	15	24	28
SANTA ANA	TIZIMIN	102	54	48	13	15	24	28
EJIDO SANTA CLARA		46	32	14	2	10	9	16
SANTA CLARA	TIZIMIN	46	32	14	2	10	9	16
EN LOCALIDADES DE 1 Y 2 VIVIENDAS		-	-	-	-	-	-	-
EJIDO SANTA ELENA		77	48	29	15	3	21	23
SANTA ELENA	TIZIMIN	77	48	29	15	3	21	23
EJIDO SANTA ROSA CONCEPCION		145	73	72	33	11	55	21
SANTA ROSA CONCEPCION	TIZIMIN	145	73	72	33	11	55	21
EJIDO SANTA ROSA Y ANEXAS		261	142	119	49	16	96	38
SANTA ISABEL	TIZIMIN	20	14	6	-	5	7	5
SANTA ROSA	TIZIMIN	234	125	109	48	11	85	33
EN LOCALIDADES DE 1 Y 2 VIVIENDAS		7	3	4	1	-	4	-
EJIDO SUKOPO		1 077	564	513	242	58	432	160
SUKOPO	TIZIMIN	1 054	551	503	239	57	423	158
EN LOCALIDADES DE 1 Y 2 VIVIENDAS		23	13	10	3	1	9	2
EJIDO TEKAL NUEVO		39	23	16	3	7	17	6
SAC-BOC	TIZIMIN	27	15	12	1	6	10	4
EN LOCALIDADES DE 1 Y 2 VIVIENDAS		12	8	4	2	1	7	2
EJIDO TIXCANCAL		1 526	759	767	345	87	449	319
TIXCANCAL	TIZIMIN	1 522	757	765	345	87	446	318
EN LOCALIDADES DE 1 Y 2 VIVIENDAS		4	2	2	-	-	3	1
EJIDO TIZIMIN		923	487	436	163	53	308	227
ACTUN PICH	TIZIMIN	8	4	4	-	-	3	4
BUENA ESPERANZA	TIZIMIN	17	8	9	4	1	6	5
BUENAVISTA	TIZIMIN	26	17	9	3	4	5	9
CANDELARIA	TIZIMIN	12	7	5	4	1	-	4
CHAN SAN ANTONIO	TIZIMIN	407	204	203	101	20	129	84
CHOCHOLA	TIZIMIN	16	7	9	2	-	5	3
CHUNSUBUL	TIZIMIN	11	6	5	-	-	3	4
DZADZ MAHAS	TIZIMIN	12	6	6	1	2	-	7
DZONOT BOX	TIZIMIN	50	28	22	11	2	18	11
DZONOT CHEL	TIZIMIN	13	6	7	1	4	2	3
KALACMUL	TIZIMIN	5	5	-	1	-	2	2
LIBRE UNION	TIZIMIN	10	4	6	-	3	-	5
SAN LORENZO	TIZIMIN	33	15	18	3	3	13	7
SAN LUIS	TIZIMIN	6	4	2	-	-	2	4
X-CAIL	TIZIMIN	13	8	5	4	1	2	6
XLAL	TIZIMIN	43	23	20	1	-	24	8
XMAKULAN	TIZIMIN	62	38	24	14	3	33	3
EN LOCALIDADES DE 1 Y 2 VIVIENDAS		179	97	62	13	9	61	58
EJIDO TRASCORRAL		60	31	29	9	8	17	14
TRASCORRAL	TIZIMIN	60	31	29	9	8	17	14
EJIDO TRES MARIAS		38	15	23	6	7	10	8
3 MARIAS	TIZIMIN	38	15	23	6	7	10	8
EJIDO X-LAPAC		12	6	6	-	-	7	-
EN LOCALIDADES DE 1 Y 2 VIVIENDAS		12	6	6	-	-	7	-
EJIDO X-PANHA-TORO		175	83	92	33	7	61	33
X-PANHA-TORO	TIZIMIN	175	83	92	33	7	61	33
EN LOCALIDADES DE 1 Y 2 VIVIENDAS		-	-	-	-	-	-	-
EJIDO XBOHOM		69	38	31	12	9	18	18
X-BOHOM	TIZIMIN	64	34	30	12	8	15	18
EN LOCALIDADES DE 1 Y 2 VIVIENDAS		5	4	1	-	1	3	-
EJIDO XKALAX YOKDZONOT		120	68	52	22	6	42	28
SAN MIGUEL DE ALLENDE	TIZIMIN	100	53	47	19	5	40	15
SANTA ROSA	TIZIMIN	20	15	5	3	1	2	13
EJIDO YOC-ACTUN DE HIDALGO		283	134	149	64	15	103	35
YOHACTUN DE HIDALGO	TIZIMIN	282	133	149	64	15	103	34
EN LOCALIDADES DE 1 Y 2 VIVIENDAS		1	1	-	-	-	-	1
EJIDO YODZONOT-CARRETERO (DZONOT CARRETERO)		1 647	845	802	336	116	520	366
DZONOT CARRETERO	TIZIMIN	1 647	845	802	336	116	520	366



## Población total por ejido y localidad según principales características

PARTE A

continuación

MUNICIPIO EJIDO LOCALIDAD	UBICACION MUNICIPAL DE LA LOCALIDAD	POBLACION TOTAL EJIDAL	HOMBRES	MUJERES	POBLACION DE 6 A 14 AÑOS QUE SABE LEER Y ESCRIBIR	POBLACION DE 6 A 14 AÑOS QUE NO SABE LEER Y ESCRIBIR	POBLACION DE 15 AÑOS Y MAS ALFABETA	POBLACION DE 15 AÑOS Y MAS ANALFABETA
<b>N.C.P.A. TEAPA YUCATAN</b>								
FRANCISCO VILLA	TIZIMIN	40	25	15	5	1	18	10
LIBERTAD, LA	TIZIMIN	67	37	30	13	9	27	6
RANCHO GRANDE	TIZIMIN	36	17	19	6	1	18	6
SAN ENRIQUE	TIZIMIN	6	5	1	-	-	4	2
TEAPA	TIZIMIN	101	56	45	25	1	40	17
EN LOCALIDADES DE 1 Y 2 VIVIENDAS		45	28	17	9	7	8	13
<b>TUNKAS</b>								
EJIDO CHAKAN-EBULA		48	26	22	4	10	8	15
CHAKAN EBULA	TUNKAS	48	26	22	4	10	8	15
EJIDO ONICHEN		53	28	25	12	1	16	7
ONICHEN	TUNKAS	53	28	25	12	1	16	7
EJIDO PIBTUCH		166	82	84	37	2	98	6
SAN JOSE PIBTUCH	TUNKAS	166	82	84	37	2	98	6
EJIDO SAN ANTONIO CHUC		182	99	83	37	6	51	44
SAN ANTONIO CHUC	TUNKAS	182	99	83	37	6	51	44
EJIDO SAN ROMAN XCALACHEN		10	6	4	-	-	5	3
SAN ROMAN	TUNKAS	10	6	4	-	-	5	3
EJIDO TUNKAS		7	5	2	-	3	1	2
EN LOCALIDADES DE 1 Y 2 VIVIENDAS		7	5	2	-	3	1	2
EJIDO YAXHA		39	23	16	3	5	18	7
YAXHA	TUNKAS	38	22	16	3	5	17	7
EN LOCALIDADES DE 1 Y 2 VIVIENDAS		1	1	-	-	-	1	-
<b>TZUCACAB</b>								
EJIDO BLANCA FLOR		74	43	31	8	10	30	7
BLANCA FLOR	TZUCACAB	74	43	31	8	10	30	7
EJIDO CATMIS		1 070	542	528	261	42	437	154
CATMIS	TZUCACAB	1 067	540	527	261	42	437	152
EN LOCALIDADES DE 1 Y 2 VIVIENDAS		3	2	1	-	-	-	2
EJIDO CORRAL		236	132	104	53	24	55	47
CORRAL	TZUCACAB	236	132	104	53	24	55	47
EJIDO EKBALAM		378	201	177	84	21	147	62
DZEMUCUT	TZUCACAB	30	18	12	7	1	15	3
EK-BALAM	TZUCACAB	348	183	165	77	20	132	59
EJIDO EL ESCONDIDO		103	61	42	18	5	35	20
ESCONDIDO, EL	TZUCACAB	103	61	42	18	5	35	20
EJIDO FELIPE CARRILLO PUERTO CATMIS		29	15	14	1	3	6	7
MONTANA	TZUCACAB	29	15	14	1	3	6	7
EN LOCALIDADES DE 1 Y 2 VIVIENDAS		-	-	-	-	-	-	-
EJIDO KAXAYTUK		300	164	136	84	27	82	55
CAXAYTUK	TZUCACAB	300	164	136	84	27	82	55
EJIDO NOH-BALCHE		4	2	2	-	-	-	2
EN LOCALIDADES DE 1 Y 2 VIVIENDAS		4	2	2	-	-	-	2
EJIDO NOH-BEC		222	116	106	46	14	48	49
NOH-BEC	TZUCACAB	222	116	106	46	14	48	49
EJIDO POLUACXIL		78	43	35	21	6	26	13
POLUACXIL	TZUCACAB	78	43	35	21	6	26	13
EJIDO SACBECAN		168	81	87	28	19	40	33
SACBECAN	TZUCACAB	168	81	87	28	19	40	33
EJIDO SAN SALVADOR PISTE		77	40	37	9	11	28	12
SAN SALVADOR PISTE AKAL	TZUCACAB	77	40	37	9	11	28	12
EJIDO SAN SEBASTIAN YAXCHE		97	49	48	26	13	30	12
SAN SEBASTIAN YAXCHE	PETO	97	49	48	26	13	30	12
EJIDO TIGRE GRANDE		127	74	53	16	21	37	23
TIGRE GRANDE	TZUCACAB	127	74	53	16	21	37	23
<b>UAYMA</b>								
EJIDO SANTA MARIA		317	160	157	64	11	104	79
SANTA MARIA TUZ (AZNAR)	UAYMA	317	160	157	64	11	104	79
EJIDO UAYMA		30	29	1	-	-	15	15
EJIDO NOHAK	UAYMA	9	9	-	-	-	3	6
EJIDO T'EUCH	UAYMA	8	7	1	-	-	5	3
POOP	UAYMA	13	13	-	-	-	7	6
<b>UCU</b>								
EJIDO DZELCHAC		5	4	1	-	-	2	3
EN LOCALIDADES DE 1 Y 2 VIVIENDAS		5	4	1	-	-	2	3
EJIDO SAN ANTONIO YAXCHE		627	335	292	115	13	370	61
YAXCHE DE PEON	UCU	627	335	292	115	13	370	61
EJIDO UCU		1 694	894	800	347	76	798	198
UCU	UCU	1 694	894	800	347	76	798	198
EN LOCALIDADES DE 1 Y 2 VIVIENDAS		-	-	-	-	-	-	-
<b>UMAN</b>								
EJIDO DZIBIKAK		800	416	384	167	78	255	138
DZIBIKAK	UMAN	800	416	384	167	78	255	138
EJIDO HOTZUK		289	125	164	60	13	126	41
HOTZUC	UMAN	289	125	164	60	13	126	41
EJIDO HUNXECTAMAN		189	91	98	26	20	83	31
HUNXECTAMAN	UMAN	189	91	98	26	20	83	31
EJIDO OXCUM		835	447	388	176	37	288	193
OXCUM	UMAN	835	447	388	176	37	288	193
EJIDO OXHOLON		594	295	299	127	37	202	104
OXOLON	UMAN	594	295	299	127	37	202	104
EJIDO PETECBILTUN		102	55	47	25	11	41	12
PETEC BILTUN	UMAN	102	55	47	25	11	41	12
EJIDO SAN ANTONIO CHUN		566	293	273	129	39	211	74
SAN ANTONIO CHUN	UMAN	566	293	273	129	39	211	74
EJIDO SAN ANTONIO POXILA		564	296	268	151	14	233	83
POXILA	UMAN	564	296	268	151	14	233	83
EJIDO TANIL		315	162	153	73	13	148	32
TANIL	UMAN	315	162	153	73	13	148	32
EJIDO TEBEC		398	212	186	73	12	218	36
TEBEC	UMAN	398	212	186	73	12	218	36
EJIDO TICIMUL		514	256	258	112	31	202	88
TICIMUL	UMAN	514	256	258	112	31	202	88
EJIDO UMAN		41	16	25	3	5	23	7
EN LOCALIDADES DE 1 Y 2 VIVIENDAS		41	16	25	3	5	23	7

**Población total por ejido y localidad según principales características**

CUADRO No. 1  
PARTE A  
continuación

MUNICIPIO EJIDO LOCALIDAD	UBICACION MUNICIPAL DE LA LOCALIDAD	POBLACION TOTAL EJIDAL	HOMBRES	MUJERES	POBLACION DE 6 A 14 AÑOS QUE SABE LEER Y ESCRIBIR	POBLACION DE 6 A 14 AÑOS QUE NO SABE LEER Y ESCRIBIR	POBLACION DE 15 AÑOS Y MAS ALFABETA	POBLACION DE 15 AÑOS Y MAS ANALFABETA
EJIDO YAXCOPOIL YAXCOPOIL	UMAN	981 981	509 509	472 472	212 212	34 34	500 500	90 90
<b>VALLADOLID</b>								
EJIDO CHAMUL CHAMUL	VALLADOLID	89 89	45 45	44 44	12 12	5 5	29 29	21 21
EJIDO CHAN-YOKDZONOT EN LOCALIDADES DE 1 Y 2 VIVIENDAS		3 3	1 1	2 2	- -	- -	1 1	2 2
EJIDO DZIBIL EN LOCALIDADES DE 1 Y 2 VIVIENDAS		1 1	1 1	- -	- -	- -	- -	1 1
EJIDO EBTUN EN LOCALIDADES DE 1 Y 2 VIVIENDAS		2 2	2 2	- -	- -	- -	1 1	1 1
EJIDO KANXOC RANCHO X-BATUN	VALLADOLID	31 31	16 16	15 15	- -	6 6	7 7	9 9
EJIDO LOLBE YOKDZONOT REYES EN LOCALIDADES DE 1 Y 2 VIVIENDAS	VALLADOLID	52 27 25	19 11 8	33 16 17	9 5 4	1 - 1	12 9 3	16 7 9
EJIDO NOHSUYTUN CHAN SUYTUM CHAN-CHEN EN LOCALIDADES DE 1 Y 2 VIVIENDAS	VALLADOLID VALLADOLID	43 15 28	17 7 10	26 8 18	2 2 -	7 1 6	6 3 3	15 6 9
EJIDO PIXOY C.F.E. VALLADOLID	VALLADOLID	2 111 53	975 44	1 136 9	418 3	142 -	673 48	432 -
POPOLA EN LOCALIDADES DE 1 Y 2 VIVIENDAS	VALLADOLID	2 055 3	929 2	1 126 1	415 -	142 -	624 1	430 2
EJIDO TAHMUY EN LOCALIDADES DE 1 Y 2 VIVIENDAS		3 3	1 1	2 2	- -	- -	- -	3 3
EJIDO TIKUCH TIKUCH EN LOCALIDADES DE 1 Y 2 VIVIENDAS	VALLADOLID	766 762 4	383 381 2	383 381 2	162 161 1	23 23 -	270 267 3	184 184 -
EJIDO VALLADOLID BANCO DE CENOTES CEIBA, LA CUN-YA DORADO, EL GUADALUPE HIDALGO Y CORTEZ KONDZONOT PUNTA LAGUNA SAN ANTONIO YOKDZONOT EN LOCALIDADES DE 1 Y 2 VIVIENDAS	CHEMAX CHEMAX CHEMAX CHEMAX CHEMAX CHEMAX CHEMAX CHEMAX CHEMAX CHEMAX	310 18 23 27 12 14 37 10 45 17 61 46	165 10 16 12 7 10 18 4 25 11 27 25	145 8 7 15 5 4 19 6 20 6 34 21	34 1 2 3 - 2 7 - 7 2 7 3	55 6 5 4 - 1 5 1 9 1 8 15	29 2 2 2 - 1 3 - 3 2 9 4	128 6 9 9 - 10 13 6 20 7 22 17
EJIDO XOCEN SANTA CRUZ EN LOCALIDADES DE 1 Y 2 VIVIENDAS	VALLADOLID	35 18 17	16 8 8	19 10 9	2 2 -	2 1 1	17 7 10	10 5 5
EJIDO XUILUB XUILUB EN LOCALIDADES DE 1 Y 2 VIVIENDAS	VALLADOLID	367 351 16	179 169 10	188 182 6	79 76 3	12 11 1	119 116 3	69 66 3
EJIDO YALCOBA YAAX-AL EN LOCALIDADES DE 1 Y 2 VIVIENDAS	VALLADOLID	83 53 30	45 28 17	38 25 13	10 3 7	9 5 4	15 6 9	28 21 7
EJIDO YALCON SANTA ELENA EN LOCALIDADES DE 1 Y 2 VIVIENDAS	CHEMAX	21 18 3	11 10 1	10 8 2	1 1 -	- -	13 12 1	5 3 2
<b>YAXCABA</b>								
EJIDO CACALCHEN EN LOCALIDADES DE 1 Y 2 VIVIENDAS		17 17	7 7	10 10	3 3	3 3	4 4	3 3
EJIDO CANAKOM CANAKOM EN LOCALIDADES DE 1 Y 2 VIVIENDAS	YAXCABA	272 272	150 150	122 122	56 56	11 11	100 100	47 47
EJIDO CHENCHE EN LOCALIDADES DE 1 Y 2 VIVIENDAS		3 3	2 2	1 1	- -	- -	1 1	2 2
EJIDO CHIMAY CHIMAY	YAXCABA	85 85	43 43	42 42	17 17	2 2	33 33	17 17
EJIDO KANTIRIX NUMERO DOS KALADZONOT KISTEKAH XPONDZONOT	YAXCABA YAXCABA YAXCABA	112 32 67 13	51 13 31 7	61 19 36 6	17 9 8 -	18 1 15 2	28 12 14 2	27 5 16 6
EJIDO LIBRE UNION NACHICOCOM EN LOCALIDADES DE 1 Y 2 VIVIENDAS	YAXCABA	41 35 6	18 14 4	23 21 2	3 3 -	7 6 1	11 9 2	10 7 3
EJIDO NOC-AC X-MEXIL EN LOCALIDADES DE 1 Y 2 VIVIENDAS	YAXCABA	70 68 2	40 39 1	30 29 1	17 17 -	4 4 -	28 28 -	10 8 2
EJIDO POPOLA POPOLA EN LOCALIDADES DE 1 Y 2 VIVIENDAS	YAXCABA	147 133 14	77 70 7	70 63 7	25 22 3	13 12 1	43 39 4	22 20 2
EJIDO SAHCABA NUMERO UNO EN LOCALIDADES DE 1 Y 2 VIVIENDAS		11 11	8 8	3 3	- -	3 3	3 3	5 5
EJIDO SAN DEMETRIO POM (X-PON) X-POM (SAN DEMETRIO) EN LOCALIDADES DE 1 Y 2 VIVIENDAS	YAXCABA	37 37	21 21	16 16	- -	4 4	4 4	16 16
EJIDO SAN PEDRO SAN JUAN SAN PEDRO	YAXCABA YAXCABA	107 32 75	50 19 31	57 13 44	19 6 13	17 7 10	16 6 10	27 4 23
EJIDO SANTA MARIA SANTA MARIA EN LOCALIDADES DE 1 Y 2 VIVIENDAS	YAXCABA	228 228	115 115	113 113	47 47	14 14	72 72	63 63
EJIDO SEGUNDO TECOH EN LOCALIDADES DE 1 Y 2 VIVIENDAS		10 10	5 5	5 5	2 2	1 1	3 3	2 2
EJIDO SIPCHE SIPCHE	YAXCABA	69 69	44 44	25 25	15 15	3 3	12 12	19 19
EJIDO TAHZIBICHEN TAHZIBICHEN	YAXCABA	1 255 1 255	610 610	645 645	211 211	93 93	474 474	246 246
EJIDO TIHOLOP TIHOLOP	YAXCABA	963 963	496 496	467 467	183 183	79 79	265 265	228 228

**Población total por ejido y localidad según principales características**

CUADRO No. 1  
PARTE A  
conclusión

MUNICIPIO EJIDO LOCALIDAD	UBICACION MUNICIPAL DE LA LOCALIDAD	POBLACION TOTAL EJIDAL	HOMBRES	MUJERES	POBLACION DE 6 A 14 AÑOS QUE SABE LEER Y ESCRIBIR	POBLACION DE 6 A 14 AÑOS QUE NO SABE LEER Y ESCRIBIR	POBLACION DE 15 AÑOS Y MAS ALFABETA	POBLACION DE 15 AÑOS Y MAS ANALFABETA
EJIDO TINUNCAH		157	83	74	19	18	53	26
CHUNXANI	YAXCABA	19	8	11	-	1	6	2
SAN FELIPE	YAXCABA	17	10	7	-	5	-	7
TINUNCAH	YAXCABA	113	62	51	18	12	45	15
EN LOCALIDADES DE 1 Y 2 VIVIENDAS		8	3	5	1	-	2	2
EJIDO TIXCACALTUYU (TIXCACALTUYUB)		1 365	698	667	208	142	430	275
TIXCACALTUYUB	YAXCABA	1 365	698	667	208	142	430	275
EN LOCALIDADES DE 1 Y 2 VIVIENDAS		-	-	-	-	-	-	-
EJIDO YAXCABA		2 261	1 151	1 110	510	87	1 041	213
YAXCABA	YAXCABA	2 261	1 151	1 110	510	87	1 041	213
EJIDO YAXUNAH		433	206	227	91	22	179	60
YAXUNAH	YAXCABA	433	206	227	91	22	179	60
EJIDO YODZONOT		936	466	470	199	50	379	135
YOKDZONOT	YAXCABA	936	466	470	199	50	379	135
EJIDO YOHDZONOT-HUH		56	28	28	7	1	23	12
YOKDZONOT-HU	YAXCABA	56	28	28	7	1	23	12
N.C.P.A. LIC. GABINO VAZQUEZ		3	1	2	1	-	2	-
EN LOCALIDADES DE 1 Y 2 VIVIENDAS		3	1	2	1	-	2	-
N.C.P.A. LUIS ROSADO VEGA		105	71	34	17	4	41	14
XLAPAK	YAXCABA	105	71	34	17	4	41	14
N.C.P.A. PLAN AGRARIO		66	38	28	16	3	9	20
PLAN AGRARIO (SAN MARCOS)	YAXCABA	66	38	28	16	3	9	20
N.C.P.A. SAN JOSE		2	2	-	-	-	2	-
EN LOCALIDADES DE 1 Y 2 VIVIENDAS		2	2	-	-	-	2	-
N.C.P.A. SANTA MARIA KU		23	13	10	-	2	7	9
SAN ISIDRO	YAXCABA	23	13	10	-	2	7	9
EN LOCALIDADES DE 1 Y 2 VIVIENDAS		-	-	-	-	-	-	-
N.C.P.E. HUECHEN BALAM		75	37	38	12	10	20	17
HUECHEN BALAM	YAXCABA	75	37	38	12	10	20	17
N.C.P.E. SAN RAFAEL		5	4	1	-	2	1	2
EN LOCALIDADES DE 1 Y 2 VIVIENDAS		5	4	1	-	2	1	2
N.C.P.E. XNICTEIL II		43	21	22	2	5	21	8
XNICTEIL II	YAXCABA	43	21	22	2	5	21	8
<b>YAXKUKUL</b>								
EJIDO YAXKUKUL		2 131	1 108	1 023	459	57	1 148	157
SAN FRANCISCO	YAXKUKUL	14	7	7	-	-	10	-
YAXKUKUL	YAXKUKUL	2 117	1 101	1 016	459	57	1 138	157
<b>YOBAIN</b>								
EJIDO YOBAIN		1 809	928	881	402	42	939	189
YOBAIN	YOBAIN	1 809	928	881	402	42	939	189

**Población total por ejido y localidad según principales características**

CUADRO No. 1  
PARTE B

ESTADO	MUNICIPIO EJIDO LOCALIDAD	UBICACION MUNICIPAL DE LA LOCALIDAD	POBLACION TOTAL EJIDAL	POBLACION DE 5 AÑOS QUE ASISTE A LA ESCUELA	POBLACION DE 5 AÑOS QUE NO ASISTE A LA ESCUELA	POBLACION DE 6 A 14 AÑOS QUE ASISTE A LA ESCUELA	POBLACION DE 6 A 14 AÑOS QUE NO ASISTE A LA ESCUELA	POBLACION DE 5 AÑOS Y MAS QUE HABLA LEN- GUA INDIGENA Y NO HABLA ESPAÑOL	POBLACION DE 5 AÑOS Y MAS QUE HABLA LEN- GUA INDIGENA Y HABLA ESPAÑOL
<b>YUCATAN</b>			<b>193 074</b>	<b>3 088</b>	<b>2 317</b>	<b>38 400</b>	<b>11 880</b>	<b>18 522</b>	<b>111 641</b>
	<b>ABALA</b>								
	EJIDO ABALA		1 480	27	2	367	39	1	774
	ABALA	ABALA	1 480	27	2	367	39	1	774
	EJIDO CACAO		234	10	1	50	9	-	115
	CACAO	ABALA	234	10	1	50	9	-	115
	EJIDO MUKUYCHE		364	7	1	77	11	28	264
	MUKUYCHE	ABALA	364	7	1	77	11	28	264
	EJIDO TEMOZON (TEMOZON SUR)		537	7	2	116	18	4	423
	TEMOZON	ABALA	537	7	2	116	18	4	423
	EJIDO UAYALCEH (UAYALCEH DE PEON)		1 439	30	24	282	103	108	1 046
	UAYALCEH	ABALA	1 439	30	24	282	103	108	1 046
	<b>ACANCEH</b>								
	EJIDO ACANCEH		80	1	1	7	9	6	50
	SAN FRANCISCO DZITINA	ACANCEH	63	-	1	3	8	6	39
	EN LOCALIDADES DE 1 Y 2 VIVIENDAS		17	1	-	4	1	-	11
	EJIDO CANICAB		627	11	7	124	22	6	446
	CANICAB	ACANCEH	627	11	7	124	22	6	446
	EJIDO SAC-CHICH (SAN ANTONIO SAC-CHICH)		196	7	2	43	7	-	80
	SAN ANTONIO SACCHICH	ACANCEH	196	7	2	43	7	-	80
	EJIDO TICOPO		1 205	16	5	228	67	3	563
	TICOPO	ACANCEH	1 205	16	5	228	67	3	563
	<b>AKIL</b>								
	EJIDO AKIL		122	-	1	21	15	28	67
	PLAN CHAC POZO 4	AKIL	26	-	-	4	3	6	18
	POZO III (PLAN CHAC IV)	AKIL	56	-	-	16	3	3	38
	EN LOCALIDADES DE 1 Y 2 VIVIENDAS		40	-	1	1	9	19	11
	<b>BUCTZOTZ</b>								
	EJIDO BUCTZOTZ		12	-	-	-	-	-	9
	EN LOCALIDADES DE 1 Y 2 VIVIENDAS		12	-	-	-	-	-	9
	EJIDO CHAN MOTUL		6	-	-	-	-	-	4
	EN LOCALIDADES DE 1 Y 2 VIVIENDAS		6	-	-	-	-	-	4
	EJIDO GRANITO DE ORO		5	-	-	-	-	-	3
	EN LOCALIDADES DE 1 Y 2 VIVIENDAS		5	-	-	-	-	-	3
	EJIDO LA GRAN LUCHA		208	1	7	32	30	15	86
	GRAN LUCHA, LA	BUCTZOTZ	208	1	7	32	30	15	86
	EJIDO SANTO DOMINGO		75	-	1	21	2	-	57
	SANTO DOMINGO	BUCTZOTZ	75	-	1	21	2	-	57
	N.C.P.A. PUEBLO NUEVO SAN FRANCISCO		83	1	-	18	7	10	38
	PUEBLO NUEVO SAN FRANCISCO	BUCTZOTZ	83	1	-	18	7	10	38
	N.C.P.A. SANTA ROSA XLUCH		8	-	-	-	-	-	6
	EN LOCALIDADES DE 1 Y 2 VIVIENDAS		8	-	-	-	-	-	6
	<b>CACALCHEN</b>								
	EJIDO CACALCHEN		10	-	1	4	1	-	5
	EN LOCALIDADES DE 1 Y 2 VIVIENDAS		10	-	1	4	1	-	5
	<b>CALOTMUL</b>								
	EJIDO CALOTMUL		6	-	-	-	1	-	5
	EN LOCALIDADES DE 1 Y 2 VIVIENDAS		6	-	-	-	1	-	5
	EJIDO POCOBOCH		35	-	1	5	2	1	22
	YOKDZONOT MENESES	CALOTMUL	30	-	1	4	1	1	18
	EN LOCALIDADES DE 1 Y 2 VIVIENDAS		5	-	-	1	1	-	4
	EJIDO TAHCABO		343	12	1	78	13	6	265
	TAHCABO	CALOTMUL	343	12	1	78	13	6	265
	EJIDO YOKDZONOT		3	-	-	-	-	-	2
	EN LOCALIDADES DE 1 Y 2 VIVIENDAS		3	-	-	-	-	-	2
	<b>CANSAHCAB</b>								
	EJIDO KANCABCHEN		14	-	-	-	1	-	12
	KANCABCHEN MOLINA	CANSAHCAB	14	-	-	-	1	-	12
	<b>CANTAMAYEC</b>								
	EJIDO CANTAMAYEC		25	-	1	-	9	6	16
	EN LOCALIDADES DE 1 Y 2 VIVIENDAS		25	-	1	-	9	6	16
	EJIDO CHOLUL		50	-	3	-	10	32	9
	SAN FRANCISCO	CANTAMAYEC	31	-	2	-	6	22	3
	EN LOCALIDADES DE 1 Y 2 VIVIENDAS		19	-	1	-	4	10	6
	EJIDO NENELA		123	1	3	13	18	44	51
	NENELA	CANTAMAYEC	123	1	3	13	18	44	51
	EN LOCALIDADES DE 1 Y 2 VIVIENDAS		-	-	-	-	-	-	-
	<b>CELESTUN</b>								
	EJIDO CELESTUN		23	-	1	5	4	-	2
	EN LOCALIDADES DE 1 Y 2 VIVIENDAS		23	-	1	5	4	-	2
	<b>CENOTILLO</b>								
	EJIDO CENOTILLO		27	-	1	-	5	1	23
	EN LOCALIDADES DE 1 Y 2 VIVIENDAS		27	-	1	-	5	1	23
	EJIDO TIXBACAB		334	4	5	77	24	12	180
	TIXBACAB	CENOTILLO	334	4	5	77	24	12	180
	EJIDO YOHOZONOT		13	-	-	-	6	-	4
	EN LOCALIDADES DE 1 Y 2 VIVIENDAS		13	-	-	-	6	-	4
	<b>CONKAL</b>								
	EJIDO CONKAL		29	-	-	3	1	1	9
	SAN ANTONIO HOLACTUN	CONKAL	13	-	-	-	-	1	6
	EN LOCALIDADES DE 1 Y 2 VIVIENDAS		16	-	-	3	1	-	3
	EJIDO SAN ANTONIO KANTOINA		140	1	2	29	2	1	24
	KANTOINA	CONKAL	140	1	2	29	2	1	24
	<b>CUZAMA</b>								
	EJIDO CHUNKANAN		249	3	1	61	8	4	163
	CHUNKANAN	CUZAMA	249	3	1	61	8	4	163
	EJIDO CUZAMA		3	-	-	-	-	-	2
	EN LOCALIDADES DE 1 Y 2 VIVIENDAS		3	-	-	-	-	-	2

**Población total por ejido y localidad según principales características**

**CUADRO No. 1  
PARTE B  
continuación**

MUNICIPIO EJIDO LOCALIDAD	UBICACION MUNICIPAL DE LA LOCALIDAD	POBLACION TOTAL EJIDAL	POBLACION DE 5 AÑOS QUE ASISTE A LA ESCUELA	POBLACION DE 5 AÑOS QUE NO ASISTE A LA ESCUELA	POBLACION DE 6 A 14 AÑOS QUE ASISTE A LA ESCUELA	POBLACION DE 6 A 14 AÑOS QUE NO ASISTE A LA ESCUELA	POBLACION DE 5 AÑOS Y MAS QUE HABLA LEN- GUA INDIGENA Y NO HABLA ESPAÑOL	POBLACION DE 5 AÑOS Y MAS QUE HABLA LEN- GUA INDIGENA Y HABLA ESPAÑOL
EJIDO EKNAKAN EKNAKAN	CUZAMA	533 533	10 10	2 2	119 119	26 26	24 24	408 408
<b>CHACSINKIN</b>								
EJIDO CHACSINKIN SUCTUN XNO-HUAYAB	CHACSINKIN CHACSINKIN	93 33 60	- - -	1 1 -	14 1 13	7 4 3	22 12 10	49 13 36
<b>CHANKOM</b>								
EJIDO CHAN-KOM CHANKOM EN LOCALIDADES DE 1 Y 2 VIVIENDAS	CHANKOM	625 625 -	14 14 -	2 2 -	152 152 -	17 17 -	50 50 -	453 453 -
EJIDO NICTE HA NICTE-HA	CHANKOM	80 80	1 1	1 1	6 6	13 13	9 9	35 35
EJIDO SAN ISIDRO SAN ISIDRO	CHANKOM	28 28	- -	- -	3 3	1 1	16 16	9 9
EJIDO X-AKABCHEN AKABCHEN	CHANKOM	54 54	- -	- -	5 5	8 8	18 18	24 24
EJIDO X-COCAIL XCOCAIL	CHANKOM	124 124	4 4	- -	30 30	1 1	16 16	61 61
EJIDO XANLA XANLA EN LOCALIDADES DE 1 Y 2 VIVIENDAS	CHANKOM	289 284 5	7 7 -	1 - 1	61 61 -	12 12 -	8 3 5	222 222 -
EJIDO XCALADZONOT XKALAKDZONOT	CHANKOM	241 241	3 3	5 5	39 39	31 31	40 40	147 147
EJIDO XKATUN XCATUN EN LOCALIDADES DE 1 Y 2 VIVIENDAS	CHANKOM	87 87 -	1 1 -	1 1 -	25 25 -	5 5 -	13 13 -	63 63 -
EJIDO XKOPTEIL SAN ANTONIO XKOPTEIL EN LOCALIDADES DE 1 Y 2 VIVIENDAS	CHANKOM CHANKOM	737 20 693 24	10 1 9 -	7 - 7 -	130 3 124 3	36 1 34 1	167 4 155 8	398 8 378 12
EJIDO XTOHIL XTOHIL	CHANKOM	42 42	1 1	- -	11 11	- -	6 6	22 22
N.C.P.A. SAN JUAN XCALADZONOT SAN JUAN XKALAKDZONOT EN LOCALIDADES DE 1 Y 2 VIVIENDAS	CHANKOM	508 508 -	5 5 -	12 12 -	107 107 -	28 28 -	53 53 -	326 326 -
<b>CHAPAB</b>								
EJIDO CHAPAB AGUADA POLOL CHAPAB EN LOCALIDADES DE 1 Y 2 VIVIENDAS	CHAPAB CHAPAB	1 936 34 1 894 8	36 - 36 -	9 - 9 -	425 8 417 -	60 2 58 -	129 - 129 -	1 431 26 1 397 8
EJIDO CITINCABCHEN CITINCABCHEN HUNABCHEN	CHAPAB CHAPAB	769 732 37	19 19 -	3 2 1	174 170 4	69 62 7	10 9 1	577 546 31
<b>CHEMAX</b>								
EJIDO CHEMAX CHAMPOLIN CHAN CHEN DZIDZILCHE RAMONAL SAN JOSE SAN JOSE CHAHUAY SANTA LIBRADA X-CATZIN X-PAH BALAM EN LOCALIDADES DE 1 Y 2 VIVIENDAS	CHEMAX CHEMAX CHEMAX CHEMAX CHEMAX CHEMAX CHEMAX CHEMAX CHEMAX CHEMAX	1 320 74 17 29 23 10 35 9 937 120 66	13 - - - - - - - 13 -	25 4 - 1 - - 1 - 13 3	207 17 1 3 - 2 5 - 152 21	138 7 1 2 3 - 3 1 94 14	519 33 8 21 10 7 15 4 330 57	530 27 9 3 7 3 12 5 396 44
EJIDO CHULUTAN CHULUTAN EN LOCALIDADES DE 1 Y 2 VIVIENDAS	CHEMAX	222 210 12	- - -	8 8 -	26 26 -	27 26 1	80 73 7	109 106 3
EJIDO COCOYOL COCOYOL PLATANAL	CHEMAX CHEMAX	187 179 8	- - -	7 6 1	34 34 -	14 14 -	53 49 4	96 93 3
EJIDO LOS PALOMARES PALOMAR SANTA RITA	CHEMAX CHEMAX	50 15 35	- - -	- - -	4 1 3	6 1 5	8 5 3	34 7 27
EJIDO NUEVA ITALIA DZITNUP EN LOCALIDADES DE 1 Y 2 VIVIENDAS	CHEMAX	37 37 -	- - -	- - -	5 5 -	8 8 -	25 25 -	9 9 -
EJIDO SAN JUAN CHEN SAN JUAN CHEN XIM-HA	CHEMAX CHEMAX	291 271 20	3 3 -	7 7 -	14 13 1	53 48 5	131 120 11	101 97 4
EJIDO SAN PEDRO SAN PEDRO CHEMAX SUSULA EN LOCALIDADES DE 1 Y 2 VIVIENDAS	CHEMAX CHEMAX	170 149 18 3	- - - -	5 5 - -	13 13 - -	25 19 6 -	54 46 6 2	78 71 7 -
EJIDO SISBICHEN SISBICHEN	CHEMAX	1 035 1 035	15 15	15 15	188 188	107 107	270 270	567 567
EJIDO USPIBIL EN LOCALIDADES DE 1 Y 2 VIVIENDAS		6 6	- -	- -	- -	- -	3 3	2 2
EJIDO X-MUCEL MUCEL EN LOCALIDADES DE 1 Y 2 VIVIENDAS	CHEMAX	522 513 9	2 2 -	17 17 -	68 68 -	61 57 4	196 192 4	238 234 4
EJIDO XALAU CHOLUL SAN JAVIER XALAU EN LOCALIDADES DE 1 Y 2 VIVIENDAS	CHEMAX CHEMAX CHEMAX	923 87 16 820	13 - - 13	10 - 2 8	183 16 2 165	75 11 2 62	295 24 7 264	464 42 5 417
EJIDO XCAN EN LOCALIDADES DE 1 Y 2 VIVIENDAS		22 22	- -	- -	3 3	5 5	12 12	10 10
N.C.P.A. BOLMAY BOL-MAY	CHEMAX	155 155	2 2	5 5	28 28	13 13	56 56	74 74
<b>CHICXULUB PUEBLO</b>								
EJIDO CHICXULUB (CHICXULUB PUEBLO) SAN JOSE CHAKAN EN LOCALIDADES DE 1 Y 2 VIVIENDAS	CHICXULUB PUEBLO	23 14 9	- - -	- - -	7 3 4	1 - 1	- - -	11 9 2



**Población total por ejido y localidad según principales características**

CUADRO No. 1  
PARTE B  
continuación

MUNICIPIO EJIDO LOCALIDAD	UBICACION MUNICIPAL DE LA LOCALIDAD	POBLACION TOTAL EJIDAL	POBLACION DE 5 AÑOS QUE ASISTE A LA ESCUELA	POBLACION DE 5 AÑOS QUE NO ASISTE A LA ESCUELA	POBLACION DE 6 A 14 AÑOS QUE ASISTE A LA ESCUELA	POBLACION DE 6 A 14 AÑOS QUE NO ASISTE A LA ESCUELA	POBLACION DE 5 AÑOS Y MAS QUE HABLA LEN- GUA INDIGENA Y NO HABLA ESPAÑOL	POBLACION DE 5 AÑOS Y MAS QUE HABLA LEN- GUA INDIGENA Y HABLA ESPAÑOL
<b>CHICHIMILA</b>								
EJIDO CELTUN		88	-	2	12	12	28	41
CELTUN	CHICHIMILA	88	-	2	12	12	28	41
EJIDO CHAN SANTA CRUZ		27	-	-	8	-	5	18
CHAN SANTA CRUZ	CHICHIMILA	27	-	-	8	-	5	18
EJIDO CHAN-XCAIL		399	-	10	126	35	99	223
CHAN X-CAIL	CHICHIMILA	399	-	10	126	35	99	223
EJIDO CHICHIMILA		250	-	9	26	29	92	119
SAN FERNANDO	CHICHIMILA	6	-	-	-	-	3	3
SAN PABLO	CHICHIMILA	20	-	2	4	-	4	13
SAN PEDRO	CHICHIMILA	214	-	7	22	28	81	98
EN LOCALIDADES DE 1 Y 2 VIVIENDAS		10	-	-	-	1	4	5
EJIDO DZITOX		579	2	17	74	77	217	207
CHILUK	CHICHIMILA	52	1	1	7	8	25	15
CRUZ-CHEN	CHICHIMILA	39	-	2	5	4	12	15
DZITOX	CHICHIMILA	333	1	10	49	42	114	128
MULICHEN	CHICHIMILA	29	-	1	5	2	7	6
SAN SALVADOR	CHICHIMILA	33	-	1	4	5	14	12
VILLAHERMOSA	CHICHIMILA	72	-	2	4	15	28	29
EN LOCALIDADES DE 1 Y 2 VIVIENDAS		21	-	-	-	1	17	2
EJIDO X-CHAY		9	-	-	1	1	6	3
X-CHAY	CHICHIMILA	9	-	-	1	1	6	3
EJIDO XHABIN		48	2	1	9	6	12	23
NUEVO X-HABIN	CHICHIMILA	43	2	1	9	5	10	21
EN LOCALIDADES DE 1 Y 2 VIVIENDAS		5	-	-	-	1	2	2
<b>CHIKINDZONOT</b>								
EJIDO CHAN CHICHIMILA		462	10	2	105	18	98	282
CHAKAN	CHIKINDZONOT	21	1	-	8	1	10	10
CHAN-CHICHIMILA	CHIKINDZONOT	343	7	-	76	14	62	224
CHUCTEIL	CHIKINDZONOT	92	2	2	19	2	26	42
EN LOCALIDADES DE 1 Y 2 VIVIENDAS		6	-	-	2	1	-	6
EJIDO CHIKINDZONOT		1 638	22	19	330	88	504	764
CHANCHEN	CHIKINDZONOT	18	-	-	2	1	7	4
CHIKINDZONOT	CHIKINDZONOT	1 522	21	19	309	77	464	718
SAN ANDRES	CHIKINDZONOT	19	-	-	3	5	9	4
YOKDZONOT CARRILLO	TIXCACALCUPUL	51	1	-	12	2	15	26
YOKDZONOT VIEJO	CHIKINDZONOT	9	-	-	-	-	1	6
EN LOCALIDADES DE 1 Y 2 VIVIENDAS		19	-	-	4	3	8	6
EJIDO DZITNUP		100	3	3	17	6	32	48
CHAN SANTA MARIA	CHIKINDZONOT	93	3	2	17	5	30	43
EN LOCALIDADES DE 1 Y 2 VIVIENDAS		7	-	1	-	1	2	5
EJIDO EH-PETZ		811	22	14	169	37	202	417
EKPEDZ	TIXCACALCUPUL	811	22	14	169	37	202	417
EJIDO ICHMUL		583	9	3	141	29	96	358
ICHMUL	CHIKINDZONOT	583	9	3	141	29	96	358
EJIDO X-COCOMIL		138	5	-	41	4	22	105
X-COCMIL	TEKOM	138	5	-	41	4	22	105
<b>CHOCHOLA</b>								
EJIDO DOROTEO ARANGO		3	-	-	-	-	-	2
EN LOCALIDADES DE 1 Y 2 VIVIENDAS		3	-	-	-	-	-	2
EJIDO SAN ANTONIO MULIX		44	-	1	3	4	-	21
SAN ANTONIO MULIX	UMAN	44	-	1	3	4	-	21
<b>CHUMAYEL</b>								
EJIDO CHUMAYEL		2 396	41	32	547	106	414	1 622
CHUMAYEL	CHUMAYEL	2 384	41	32	547	102	405	1 620
EN LOCALIDADES DE 1 Y 2 VIVIENDAS		12	-	-	-	4	9	2
<b>DZAN</b>								
EJIDO DZAN		1	-	-	-	-	-	-
EN LOCALIDADES DE 1 Y 2 VIVIENDAS		1	-	-	-	-	-	-
<b>DZEMUL</b>								
EJIDO DZEMUL		3	-	-	-	-	-	3
EN LOCALIDADES DE 1 Y 2 VIVIENDAS		3	-	-	-	-	-	3
<b>DZIDZANTUN</b>								
EJIDO SAN FRANCISCO (SAN FRANCISCO MANZANILLA)		2	-	-	-	-	-	2
EN LOCALIDADES DE 1 Y 2 VIVIENDAS		2	-	-	-	-	-	2
<b>DZILAM DE BRAVO</b>								
EJIDO DZILAM DE BRAVO		1 966	32	13	370	31	-	156
DZILAM DE BRAVO	DZILAM DE BRAVO	1 941	32	13	367	31	-	148
SANTA HIGINIA	DZILAM DE BRAVO	24	-	-	3	-	-	7
EN LOCALIDADES DE 1 Y 2 VIVIENDAS		1	-	-	-	-	-	1
<b>DZILAM GONZALEZ</b>								
EJIDO LAZARO CARDENAS		26	-	-	3	6	-	22
EJIDO LAZARO CARDENAS	DZILAM GONZALEZ	26	-	-	3	6	-	22
EJIDO SAN ANTONIO KILOMETRO 50		21	-	1	-	4	-	10
EN LOCALIDADES DE 1 Y 2 VIVIENDAS		21	-	1	-	4	-	10
<b>DZITAS</b>								
EJIDO XOCEMPICH		697	8	11	128	35	39	483
XOCEMPICH	DZITAS	633	8	10	113	30	32	433
YAXCHE	DZITAS	64	-	1	15	5	7	50
<b>DZONCAUICH</b>								
EJIDO CHACMAY		429	13	-	83	17	23	314
CHACMAY	DZONCAUICH	429	13	-	83	17	23	314
<b>ESPITA</b>								
EJIDO CHENCHELA SAN PEDRO		123	-	3	18	16	25	72
SAN PEDRO CHENCHELA	ESPITA	123	-	3	18	16	25	72
EJIDO ESPITA		96	2	2	4	13	9	61
SANTO DOMINGO	ESPITA	21	-	1	2	1	2	13
X-COCAY	ESPITA	28	-	1	-	7	3	18
EN LOCALIDADES DE 1 Y 2 VIVIENDAS		47	2	-	2	5	4	30
EJIDO HOLCA		379	4	5	55	34	103	203
HOLCA	ESPITA	379	4	5	55	34	103	203

## Población total por ejido y localidad según principales características

PARTE B

continuación

MUNICIPIO EJIDO LOCALIDAD	UBICACION MUNICIPAL DE LA LOCALIDAD	POBLACION TOTAL EJIDAL	POBLACION DE 5 AÑOS QUE ASISTE A LA ESCUELA	POBLACION DE 5 AÑOS QUE NO ASISTE A LA ESCUELA	POBLACION DE 6 A 14 AÑOS QUE ASISTE A LA ESCUELA	POBLACION DE 6 A 14 AÑOS QUE NO ASISTE A LA ESCUELA	POBLACION DE 5 AÑOS Y MAS QUE HABLA LEN- GUA INDIGENA Y NO HABLA ESPAÑOL	POBLACION DE 5 AÑOS Y MAS QUE HABLA LEN- GUA INDIGENA Y HABLA ESPAÑOL
EJIDO NAKUCHE		382	9	4	71	16	42	264
KUNCHE	ESPITA	377	9	4	71	16	39	263
EN LOCALIDADES DE 1 Y 2 VIVIENDAS		5	-	-	-	-	3	1
EJIDO SANTA CRUZ		66	1	1	6	6	1	58
SANTA CRUZ REGADIO	ESPITA	47	1	1	4	3	-	41
SANTA CRUZ REGADIO Y ANEXA	ESPITA	19	-	-	2	3	1	17
EJIDO TUSIK		328	6	2	75	12	5	238
TUSIK	ESPITA	328	6	2	75	12	5	238
EJIDO XUALTEZ		243	3	4	50	12	2	162
XUALTEZ	ESPITA	243	3	4	50	12	2	162
EN LOCALIDADES DE 1 Y 2 VIVIENDAS		-	-	-	-	-	-	-
EJIDO XUILUB Y ANEXOS		239	2	1	57	16	11	183
SAN ANTONIO XUILUB	ESPITA	239	2	1	57	16	11	183
<b>HALACHO</b>								
EJIDO CEPEDA		2 062	28	23	445	120	290	1 377
CEPEDA	HALACHO	2 062	28	23	445	120	290	1 377
EJIDO DZIDZIBACHI		523	12	9	136	28	51	361
DZIDZIBACHI	HALACHO	523	12	9	136	28	51	361
EJIDO HALACHO		59	-	2	7	5	1	40
BALTAZAR PAT EUAN	HALACHO	13	-	-	-	-	-	8
VALENTINO POOL CANUL	HALACHO	35	-	2	7	1	-	27
EN LOCALIDADES DE 1 Y 2 VIVIENDAS		11	-	-	-	4	1	5
EJIDO SANTA MARIA ACU		273	8	1	61	9	95	127
KANCABCHEN	HALACHO	273	8	1	61	9	95	127
EJIDO SIHO (SAN ANTONIO SIHO)		1 245	10	11	212	104	118	954
SAN ANTONIO SIHO	HALACHO	1 245	10	11	212	104	118	954
<b>HOCABA</b>								
EJIDO HOCABA		1	-	-	-	-	-	1
EN LOCALIDADES DE 1 Y 2 VIVIENDAS		1	-	-	-	-	-	1
EJIDO SAHCABA		1 483	28	20	340	80	221	1 034
SAHCABA	HOCABA	1 483	28	20	340	80	221	1 034
<b>HOCTUN</b>								
EJIDO HOCTUN		490	1	11	76	56	211	174
SAN JOSE ORIENTE	HOCTUN	490	1	11	76	56	211	174
EN LOCALIDADES DE 1 Y 2 VIVIENDAS		-	-	-	-	-	-	-
<b>HOMUN</b>								
EJIDO HOMUN		16	1	-	2	-	3	8
EN LOCALIDADES DE 1 Y 2 VIVIENDAS		16	1	-	2	-	3	8
EJIDO SAN ISIDRO OCHIL		668	21	4	149	28	59	490
SAN ISIDRO OCHIL	HOMUN	668	21	4	149	28	59	490
<b>HUHI</b>								
EJIDO TIXCACAL QUINTERO		120	1	-	20	4	1	80
TIXCACAL QUINTERO	HUHI	120	1	-	20	4	1	80
<b>HUNUCMA</b>								
EJIDO HUNKANAB		285	6	3	71	24	27	206
HUNKANAB	HUNUCMA	285	6	3	71	24	27	206
EJIDO HUNUCMA		27	-	-	6	4	-	12
EN LOCALIDADES DE 1 Y 2 VIVIENDAS		27	-	-	6	4	-	12
EJIDO TEXAN (TEXAN PALOMEQUE)		2 013	8	52	383	216	479	1 150
TEXAN PALOMEQUE	HUNUCMA	2 013	8	52	383	216	479	1 150
<b>IZAMAL</b>								
EJIDO CITILCUN		1 957	28	17	408	113	50	1 160
CITILCUN	IZAMAL	1 957	28	17	408	113	50	1 160
EJIDO IZAMAL		42	-	-	4	12	2	32
EN LOCALIDADES DE 1 Y 2 VIVIENDAS		42	-	-	4	12	2	32
EJIDO SACALA		5	-	-	2	-	-	5
EN LOCALIDADES DE 1 Y 2 VIVIENDAS		5	-	-	2	-	-	5
EJIDO SITILPECH		1 975	39	24	411	107	28	1 213
SITILPECH	IZAMAL	1 975	39	24	411	107	28	1 213
<b>KANASIN</b>								
EJIDO HUNXECTAMAN		80	3	-	14	5	-	69
UXECTAMAN	KANASIN	80	3	-	14	5	-	69
EJIDO KANASIN		825	15	9	151	40	5	203
BASURITAS	MERIDA	44	1	-	6	2	-	6
JORGE'S	MERIDA	42	2	-	3	1	-	15
LEONA VICARIO	KANASIN	626	12	5	128	18	3	125
NELY	MERIDA	42	-	2	6	8	-	25
EN LOCALIDADES DE 1 Y 2 VIVIENDAS		71	-	2	8	11	2	32
EJIDO SAN ANTONIO TEHUITZ		571	11	-	101	31	8	298
GRANJA CAMPI KANASIN (LINDA VISTA)	KANASIN	15	-	-	-	4	3	8
SAN ANTONIO TEUITZ	KANASIN	555	11	-	101	27	5	290
EN LOCALIDADES DE 1 Y 2 VIVIENDAS		1	-	-	-	-	-	-
EJIDO SAN PEDRO NOH-PAT		40	2	-	4	4	2	22
EN LOCALIDADES DE 1 Y 2 VIVIENDAS		40	2	-	4	4	2	22
EJIDO SUBINCANKAB		639	19	5	116	57	83	443
SUBINCANKAB	TIMUCUY	639	19	5	116	57	83	443
EJIDO TEYA		359	8	-	57	15	2	164
TEYA	KANASIN	359	8	-	57	15	2	164
EN LOCALIDADES DE 1 Y 2 VIVIENDAS		-	-	-	-	-	-	-
<b>KANTUNIL</b>								
EJIDO HOLCA		1 812	25	29	460	92	7	1 031
HOLCA	KANTUNIL	1 812	25	29	460	92	7	1 031
<b>KAUA</b>								
EJIDO KAUA		1 369	24	18	302	46	160	920
KAUA	KAUA	1 369	24	18	302	46	160	920
EJIDO TZEAL		19	-	-	3	2	5	9
PAMBA	CHANKOM	19	-	-	3	2	5	9
EJIDO X-BOHOM		81	3	-	19	8	12	49
X-BOHOM	CHANKOM	81	3	-	19	8	12	49

Población total por ejido y localidad según principales características

CUADRO No. 1  
PARTE B  
continuación

MUNICIPIO EJIDO LOCALIDAD	UBICACION MUNICIPAL DE LA LOCALIDAD	POBLACION TOTAL EJIDAL	POBLACION DE 5 AÑOS QUE ASISTE A LA ESCUELA	POBLACION DE 5 AÑOS QUE NO ASISTE A LA ESCUELA	POBLACION DE 6 A 14 AÑOS QUE ASISTE A LA ESCUELA	POBLACION DE 6 A 14 AÑOS QUE NO ASISTE A LA ESCUELA	POBLACION DE 5 AÑOS Y MAS QUE HABLA LEN- GUA INDIGENA Y NO HABLA ESPAÑOL	POBLACION DE 5 AÑOS Y MAS QUE HABLA LEN- GUA INDIGENA Y HABLA ESPAÑOL
<b>KINCHIL</b>								
EJIDO KINCHIL		11	-	-	-	2	-	3
EN LOCALIDADES DE 1 Y 2 VIVIENDAS		11	-	-	-	2	-	3
EJIDO TAMCHEN (SAN ANTONIO TAMCHEN)		177	-	1	39	8	-	145
SAN ANTONIO TAMCHEN	KINCHIL	175	-	1	39	8	-	143
EN LOCALIDADES DE 1 Y 2 VIVIENDAS		2	-	-	-	-	-	2
<b>KOPOMA</b>								
EJIDO KANACHEN		337	6	1	66	22	-	131
KANACHEN	MAXCANU	337	6	1	66	22	-	131
EJIDO KOPOMA		1 571	27	3	346	54	14	1 031
CLEMENTINO CHI CHIM	KOPOMA	64	1	-	20	-	1	48
JULIA POOL NABTE	KOPOMA	20	-	-	5	-	-	15
KOPOMA	KOPOMA	1 433	25	3	308	51	13	934
LUCIANO CHI MAY	KOPOMA	19	-	-	2	2	-	13
RUFINO CHIN CHI	KOPOMA	20	-	-	7	1	-	12
EN LOCALIDADES DE 1 Y 2 VIVIENDAS		15	1	-	4	-	-	9
EJIDO SAN BERNARDO		24	1	-	8	1	1	19
TAH U.F.	KOPOMA	20	1	-	8	1	1	15
EN LOCALIDADES DE 1 Y 2 VIVIENDAS		4	-	-	-	-	-	4
<b>MAMA</b>								
EJIDO MAMA		28	-	1	4	2	1	16
EN LOCALIDADES DE 1 Y 2 VIVIENDAS		28	-	1	4	2	1	16
<b>MAXCANU</b>								
EJIDO CHAN-CHOCHOLA		287	5	3	59	24	13	225
SANTA EDUVIGES CHAN CHOCHOLA	MAXCANU	287	5	3	59	24	13	225
EJIDO CHUNCHUCMIL		867	28	8	209	45	43	582
CHUNCHUCMIL	MAXCANU	867	28	8	209	45	43	582
EJIDO GRANADA		326	10	1	66	25	5	170
GRANADA (SANTA MARIA CHICAN GRANADA)	MAXCANU	326	10	1	66	25	5	170
EJIDO KOCHOL		1 131	12	17	160	145	269	581
COCHOL	MAXCANU	1 131	12	17	160	145	269	581
EJIDO MAXCANU		1 191	26	3	204	78	64	921
SANTA MARIA ACU	HALACHO	1 190	26	3	204	78	64	920
EN LOCALIDADES DE 1 Y 2 VIVIENDAS		1	-	-	-	-	-	1
EJIDO PARAISO		614	18	1	147	29	69	422
PARAISO	MAXCANU	614	18	1	147	29	69	422
EJIDO SAN RAFAEL		802	15	9	139	109	32	431
SAN RAFAEL	MAXCANU	790	15	8	138	105	32	421
EN LOCALIDADES DE 1 Y 2 VIVIENDAS		12	-	1	1	4	-	10
EJIDO SANTO DOMINGO		962	15	7	175	55	124	619
SANTO DOMINGO	MAXCANU	962	15	7	175	55	124	619
<b>MAYAPAN</b>								
EJIDO MAYAPAN ANTES SAN BONIFACIO		1 953	18	50	339	224	448	990
MAYAPAN	MAYAPAN	1 929	18	50	336	222	444	979
EN LOCALIDADES DE 1 Y 2 VIVIENDAS		24	-	-	3	2	4	11
<b>MERIDA</b>								
EJIDO CHABLEKAL		2 232	42	26	464	87	-	863
CHABLEKAL	MERIDA	2 202	41	26	457	87	-	853
QUINTA CACHANILLA	MERIDA	15	1	-	3	-	-	8
EN LOCALIDADES DE 1 Y 2 VIVIENDAS		15	-	-	4	-	-	2
EJIDO CHALMUCH		273	2	2	54	17	-	226
CHALMUCH	MERIDA	273	2	2	54	17	-	226
EN LOCALIDADES DE 1 Y 2 VIVIENDAS		-	-	-	-	-	-	-
EJIDO CHICHI (CHICHI SUAREZ)		24	1	-	6	-	-	5
ARCADIO BATUN ESQUIVEZ	MERIDA	23	1	-	6	-	-	4
EN LOCALIDADES DE 1 Y 2 VIVIENDAS		1	-	-	-	-	-	1
EJIDO CHOLUL		46	3	1	5	2	2	13
JESUS Y FERNANDO SULUB	MERIDA	22	2	1	1	-	-	4
JUAN CANDILA	MERIDA	10	-	-	1	1	-	7
EN LOCALIDADES DE 1 Y 2 VIVIENDAS		14	1	-	3	1	2	2
EJIDO CHUBURNA (CHUBURNA DE HIDALGO)		301	6	1	16	9	2	101
BASURERO PAMPLONA	MERIDA	27	-	-	-	3	1	19
CHE-CHE	MERIDA	8	1	-	-	-	1	5
FLAMBOYANES, LOS	MERIDA	25	-	-	2	2	-	5
GRANJA PORCICOLA FLAMBOYANES	MERIDA	7	-	-	-	-	-	3
LAURELES, LOS	MERIDA	13	-	-	2	-	-	2
MARACAIBO	MERIDA	10	1	-	1	-	-	5
MARY CASTAÑEDA	MERIDA	9	1	-	1	-	-	-
QUINTA PUERTO RICO	MERIDA	22	-	1	1	2	-	3
SAN FERNANDO	MERIDA	8	-	-	2	-	-	4
SANTA RITA	MERIDA	10	-	-	-	-	-	4
TRIUNFO, EL	MERIDA	13	2	-	5	-	-	12
EN LOCALIDADES DE 1 Y 2 VIVIENDAS		149	1	-	2	2	-	39
EJIDO CINCO COLONIAS		13	-	-	2	-	-	4
JOSE DZUL TEC	MERIDA	13	-	-	2	-	-	4
EJIDO COPO (SANTA GERTRUDIS COPO)		384	2	5	76	37	-	222
SANTA GERTRUDIZ COPO	MERIDA	384	2	5	76	37	-	222
EJIDO DZIDZILCHE		227	1	2	34	15	-	163
DZIDZILCHE	MERIDA	227	1	2	34	15	-	163
EJIDO DZITYA		5	-	-	1	1	-	-
EN LOCALIDADES DE 1 Y 2 VIVIENDAS		5	-	-	1	1	-	-
EJIDO DZOYAXCHE		317	5	-	71	11	12	251
DZOYAXCHE	MERIDA	317	5	-	71	11	12	251
EJIDO DZUNUNCAN		1 207	13	21	204	88	24	807
DZUNUNCAN	MERIDA	962	12	12	176	69	23	717
HUERTO DIVINA PROVIDENCIA	MERIDA	8	-	-	-	-	-	5
MONTECRISTO	MERIDA	15	-	-	-	1	-	5
SAN LUIS	MERIDA	120	1	5	19	11	1	40
SANTA ROSA	MERIDA	75	-	3	7	6	-	29
EN LOCALIDADES DE 1 Y 2 VIVIENDAS		27	-	1	2	1	-	11
EJIDO KIKTEIL		176	1	1	28	9	1	64
KIKTEIL	MERIDA	176	1	1	28	9	1	64
EJIDO NOC-AC		345	5	5	65	24	1	124
NOC AC	MERIDA	345	5	5	65	24	1	124

**Población total por ejido y localidad según principales características**

CUADRO No. 1

PARTE B

continuación

MUNICIPIO EJIDO LOCALIDAD	UBICACION MUNICIPAL DE LA LOCALIDAD	POBLACION TOTAL EJIDAL	POBLACION DE 5 AÑOS QUE ASISTE A LA ESCUELA	POBLACION DE 5 AÑOS QUE NO ASISTE A LA ESCUELA	POBLACION DE 6 A 14 AÑOS QUE ASISTE A LA ESCUELA	POBLACION DE 6 A 14 AÑOS QUE NO ASISTE A LA ESCUELA	POBLACION DE 5 AÑOS Y MAS QUE HABLA LEN- GUA INDIGENA Y NO HABLA ESPAÑOL	POBLACION DE 5 AÑOS Y MAS QUE HABLA LEN- GUA INDIGENA Y HABLA ESPAÑOL
EJIDO SAN ANTONIO OOL		47	-	1	9	3	-	14
SAN ANTONIO OOL	MERIDA	47	-	1	9	3	-	14
EJIDO SAN ANTONIO XLUCH Y NOCO		5	-	-	1	-	-	1
EN LOCALIDADES DE 1 Y 2 VIVIENDAS		5	-	-	1	-	-	1
EJIDO SAN JOSE TZAL		2 136	26	35	444	116	96	1 520
AURELIANO EK UITZ	MERIDA	18	-	-	2	-	-	5
SAN JOSE TZAL	MERIDA	2 118	26	35	442	116	96	1 515
EN LOCALIDADES DE 1 Y 2 VIVIENDAS		-	-	-	-	-	-	-
EJIDO SAN PEDRO CHIMAY		726	11	3	132	77	26	595
SAN PEDRO CHIMAY	MERIDA	726	11	3	132	77	26	595
EJIDO SANTA CRUZ (SANTA CRUZ PALOMEQUE)		394	1	8	91	22	5	233
SAN PEDRO	MERIDA	20	-	-	2	4	-	6
SANTA CRUZ PALOMEQUE	MERIDA	374	1	8	89	18	5	227
EJIDO SOTUTA DE PEON		280	1	6	55	22	4	185
SOTUTA DE PEON	TECOH	280	1	6	55	22	4	185
EJIDO SUSULA		340	3	2	38	42	-	213
SUSULA	MERIDA	340	3	2	38	42	-	213
EN LOCALIDADES DE 1 Y 2 VIVIENDAS		-	-	-	-	-	-	-
EJIDO SUYTUNCHEN		82	1	2	15	3	1	44
SUYTUNCHEN	MERIDA	82	1	2	15	3	1	44
EJIDO TEMOZON (TEMOZON NORTE)		201	2	-	45	6	-	47
TEMOZON NORTE	MERIDA	201	2	-	45	6	-	47
EJIDO TESIP (SAN IGNACIO TESIP)		210	4	3	51	6	6	175
SAN IGNACIO TESIP	MERIDA	210	4	3	51	6	6	175
EN LOCALIDADES DE 1 Y 2 VIVIENDAS		-	-	-	-	-	-	-
EJIDO TIXCACAL Y OPICHEN		634	20	3	141	20	1	328
HACIENDA OPICHEN	MERIDA	102	-	1	30	-	1	41
TIXCACAL OPICHEN	MERIDA	532	20	2	111	20	-	287
EJIDO XCANATUN		972	13	8	167	24	1	181
SANTA MARIA YAXCHE	MERIDA	34	-	1	8	-	-	15
XCANATUN	MERIDA	931	13	7	158	24	1	165
EN LOCALIDADES DE 1 Y 2 VIVIENDAS		7	-	-	1	-	-	1
EJIDO XCUCUL		223	5	3	66	2	31	149
XCUCUL SUR	UMAN	223	5	3	66	2	31	149
EJIDO XMATKUIL		23	-	1	6	1	-	17
EN LOCALIDADES DE 1 Y 2 VIVIENDAS		23	-	1	6	1	-	17
<b>MOCOCHA</b>								
EJIDO MOCOCHA		1 582	17	13	299	56	2	399
MOCOCHA	MOCOCHA	1 582	17	13	299	56	2	399
EN LOCALIDADES DE 1 Y 2 VIVIENDAS		-	-	-	-	-	-	-
EJIDO TOO		398	6	4	76	14	-	129
TOO	MOCOCHA	398	6	4	76	14	-	129
<b>MOTUL</b>								
EJIDO DZINA		12	-	-	1	3	-	5
DZINA	MOTUL	12	-	-	1	3	-	5
EJIDO HILI		287	7	1	70	12	-	142
SAN JOSE HILI	MOTUL	287	7	1	70	12	-	142
EJIDO KANCABCHEN (KANCABCHEN HACIENDA)		88	1	2	13	4	10	67
KANCABCHEN UCI	MOTUL	88	1	2	13	4	10	67
EJIDO KAXATAH		665	13	5	151	40	8	408
XAXATAH	MOTUL	665	13	5	151	40	8	408
EJIDO KOMCHEN (KOMCHEN MARTINEZ)		84	-	1	10	6	1	58
KOMCHEN MARTINEZ	MOTUL	84	-	1	10	6	1	58
EJIDO MESATUNICH		443	6	7	89	21	45	307
MESATUNICH	MOTUL	443	6	7	89	21	45	307
EJIDO MOTUL		45	-	-	3	6	-	23
MIGUEL HIDALGO Y COSTILLA	MOTUL	42	-	-	3	6	-	20
EN LOCALIDADES DE 1 Y 2 VIVIENDAS		3	-	-	-	-	-	3
EJIDO SACAPUC		831	14	2	189	19	-	238
SACAPUC	MOTUL	831	14	2	189	19	-	238
EJIDO SAN PEDRO CHACABAL		536	3	13	88	52	97	338
SAN PEDRO CHACABAL	MOTUL	536	3	13	88	52	97	338
EJIDO SAN PEDRO Y KULINCHE (SAN PEDRO CAMARA)		111	3	1	21	4	6	87
SAN PEDRO CAMARA	MOTUL	111	3	1	21	4	6	87
EJIDO SANTA CRUZ (SANTA CRUZ PACHON)		133	1	-	22	11	1	37
SANTA CRUZ PACHON	MOTUL	133	1	-	22	11	1	37
EN LOCALIDADES DE 1 Y 2 VIVIENDAS		-	-	-	-	-	-	-
EJIDO TICOPO (TICOPO GUTIERREZ)		1 505	21	20	319	48	9	931
KINI	MOTUL	1 505	21	20	319	48	9	931
EJIDO TIMUL Y CHOVENCHE		677	9	6	153	28	3	343
TIMUL	MOTUL	677	9	6	153	28	3	343
<b>MUNA</b>								
EJIDO MUNA		21	-	-	4	1	-	14
EN LOCALIDADES DE 1 Y 2 VIVIENDAS		21	-	-	4	1	-	14
EJIDO YAXHA		171	6	1	44	9	8	122
YAXHA	MUNA	169	6	1	44	9	8	120
EN LOCALIDADES DE 1 Y 2 VIVIENDAS		2	-	-	-	-	-	2
<b>MUXUPIP</b>								
EJIDO MUXUPIP		2 144	21	21	436	114	11	1 149
MUXUPIP	MUXUPIP	2 092	21	20	425	112	11	1 139
SACOLA	MOTUL	52	-	1	11	2	-	10
EN LOCALIDADES DE 1 Y 2 VIVIENDAS		-	-	-	-	-	-	-
EJIDO SAN JOSE GRANDE		29	-	-	-	7	-	23
SAN JOSE GRANDE	MUXUPIP	29	-	-	-	7	-	23
EJIDO SAN JUAN KOOP		277	2	3	55	24	2	119
SAN JUAN KOOP	MUXUPIP	277	2	3	55	24	2	119
<b>OPICHEN</b>								
EJIDO CALCEHTOK		1 004	26	10	159	87	18	790
CALCEHTOK	OPICHEN	996	26	9	157	87	18	782
EN LOCALIDADES DE 1 Y 2 VIVIENDAS		8	-	1	2	-	-	8
EJIDO OPICHEN		7	-	-	2	-	1	2
EN LOCALIDADES DE 1 Y 2 VIVIENDAS		7	-	-	2	-	1	2



**Población total por ejido y localidad según principales características**

CUADRO No. 1

PARTE B

continuación

MUNICIPIO EJIDO LOCALIDAD	UBICACION MUNICIPAL DE LA LOCALIDAD	POBLACION TOTAL EJIDAL	POBLACION DE 5 AÑOS QUE ASISTE A LA ESCUELA	POBLACION DE 5 AÑOS QUE NO ASISTE A LA ESCUELA	POBLACION DE 6 A 14 AÑOS QUE ASISTE A LA ESCUELA	POBLACION DE 6 A 14 AÑOS QUE NO ASISTE A LA ESCUELA	POBLACION DE 5 AÑOS Y MAS QUE HABLA LEN- GUA INDIGENA Y NO HABLA ESPAÑOL	POBLACION DE 5 AÑOS Y MAS QUE HABLA LEN- GUA INDIGENA Y HABLA ESPAÑOL
<b>OXKUTZCAB</b>								
EJIDO OXKUTZCAB		1 395	20	20	227	163	246	848
EMILIANO ZAPATA	OXKUTZCAB	890	16	10	164	92	132	591
NOHCHACAN	OXKUTZCAB	25	-	1	2	7	-	20
PLAN TABI	OXKUTZCAB	42	-	1	2	6	8	22
POTOIT	OXKUTZCAB	79	1	4	18	11	17	37
SAN FRANCISCO YAXHOM	OXKUTZCAB	18	-	1	2	4	8	5
SAN JOSE KUNCHE	OXKUTZCAB	38	-	-	3	2	12	17
SAN ROQUE	OXKUTZCAB	39	-	1	7	5	3	29
YAXHOM	OXKUTZCAB	229	3	2	29	27	41	125
EN LOCALIDADES DE 1 Y 2 VIVIENDAS		35	-	-	-	9	25	2
EJIDO XOHUAYAM		923	21	21	168	89	338	413
XOHUAYAN	OXKUTZCAB	919	21	21	167	89	336	411
EN LOCALIDADES DE 1 Y 2 VIVIENDAS		4	-	-	1	-	2	2
EJIDO XUL		814	21	6	197	53	99	546
XUL	OXKUTZCAB	814	21	6	197	53	99	546
N.C.P.A. MANUEL CEPEDA PERAZA		1	-	-	-	-	-	1
EN LOCALIDADES DE 1 Y 2 VIVIENDAS		1	-	-	-	-	-	1
<b>PANABA</b>								
EJIDO CENOTE YALSIHON		278	10	2	68	17	7	193
YALSIHON BUENA FE	PANABA	278	10	2	68	17	7	193
EJIDO LOCHE		976	10	16	173	67	24	529
LOCHE	PANABA	964	10	16	169	67	24	525
EN LOCALIDADES DE 1 Y 2 VIVIENDAS		12	-	-	4	-	-	4
EJIDO PANABA		68	-	1	5	14	2	38
EN LOCALIDADES DE 1 Y 2 VIVIENDAS		68	-	1	5	14	2	38
EJIDO SAN JUAN DEL RIO		61	1	1	3	13	1	47
SAN JUAN DEL RIO	PANABA	61	1	1	3	13	1	47
N.C.P.A. SAN FRANCISCO		164	1	3	34	7	3	69
SAN FRANCISCO	PANABA	164	1	3	34	7	3	69
<b>PETO</b>								
EJIDO ABAL		43	2	1	4	5	4	32
ABAL	PETO	40	2	1	4	5	4	29
EN LOCALIDADES DE 1 Y 2 VIVIENDAS		3	-	-	-	-	-	3
EJIDO CHAN CALOTMUL		147	-	4	28	19	21	96
CALOTMUL	PETO	102	-	3	22	11	16	64
KANLOL	PETO	31	-	1	2	7	3	20
EN LOCALIDADES DE 1 Y 2 VIVIENDAS		14	-	-	4	1	2	12
EJIDO DZONOTCHEL		254	3	5	75	13	29	184
COLONIA RAMIREZ	PETO	47	3	-	8	4	9	31
DZONOTCHEL	PETO	207	-	5	67	9	20	153
EJIDO KAMBUL		107	-	-	36	6	-	70
KAMBUL	PETO	107	-	-	36	6	-	70
EJIDO MACMAY		189	5	1	49	4	-	104
MAC MAY	PETO	149	4	-	43	3	-	83
SAN SEBASTIAN	PETO	34	1	1	4	1	-	18
EN LOCALIDADES DE 1 Y 2 VIVIENDAS		6	-	-	2	-	-	3
EJIDO PAPACAL		276	4	6	51	16	57	158
PAPACAL	PETO	259	4	5	48	16	51	149
EN LOCALIDADES DE 1 Y 2 VIVIENDAS		17	-	1	3	-	6	9
EJIDO PETO		137	-	-	21	10	25	85
GUADALUPE	PETO	9	-	-	-	3	-	8
SAN JOSE DE ZONA	PETO	28	-	-	10	1	5	16
SAN LUIS NO. 1	PETO	10	-	-	-	2	5	3
EN LOCALIDADES DE 1 Y 2 VIVIENDAS		90	-	-	11	4	15	58
EJIDO PETULILLO		56	-	2	3	4	11	36
PETULILLO	PETO	54	-	2	3	4	9	36
EN LOCALIDADES DE 1 Y 2 VIVIENDAS		2	-	-	-	-	2	-
EJIDO PROGRESITO		338	7	2	71	23	18	232
PETULCHAKAN	PETO	4	-	-	-	-	4	-
PROGRESITO	PETO	333	7	2	71	23	13	232
EN LOCALIDADES DE 1 Y 2 VIVIENDAS		1	-	-	-	-	1	-
EJIDO SAN BERNABE		77	2	1	14	8	17	41
SAN BERNABE	PETO	73	2	1	13	7	15	39
EN LOCALIDADES DE 1 Y 2 VIVIENDAS		4	-	-	1	1	2	2
EJIDO SAN DIEGO		24	1	-	4	3	2	21
SAN DIEGO	PETO	24	1	-	4	3	2	21
EJIDO SAN MATEO		34	-	1	1	5	5	22
SAN MATEO	PETO	34	-	1	1	5	5	22
EJIDO SANTA URSULA		37	1	1	2	3	-	28
SANTA URSULA	PETO	37	1	1	2	3	-	28
EJIDO TEMOZON		158	3	-	36	11	4	123
TEMOZON	PETO	158	3	-	36	11	4	123
EJIDO TIXHUALAHTUN		358	7	2	86	11	29	268
TIXHUALATUN	PETO	356	7	2	86	11	28	267
EN LOCALIDADES DE 1 Y 2 VIVIENDAS		2	-	-	-	-	1	1
EJIDO TOBXILA		155	1	2	31	7	12	102
TOBXILA	PETO	155	1	2	31	7	12	102
EJIDO UITZINAH		47	-	2	6	3	2	35
UITZINA	PETO	47	-	2	6	3	2	35
EJIDO X COBIACAL		67	-	1	11	11	2	49
XCOBIACAL	TZUCACAB	67	-	1	11	11	2	49
EJIDO X'PECHIL		2	-	-	-	-	-	2
EN LOCALIDADES DE 1 Y 2 VIVIENDAS		2	-	-	-	-	-	2
EJIDO X-CABANCHE		118	-	4	15	6	28	60
BALCHE	PETO	38	-	2	7	3	8	22
SAN MANUEL	PETO	20	-	-	-	-	5	10
SAN NICOLAS YOACTUN	PETO	36	-	2	5	3	12	14
X-CABANCHE	PETO	24	-	-	3	-	3	14
EN LOCALIDADES DE 1 Y 2 VIVIENDAS		-	-	-	-	-	-	-
EJIDO XCANTEIL		12	-	-	-	-	1	6
X-CANTEIL	PETO	12	-	-	-	-	1	6
EN LOCALIDADES DE 1 Y 2 VIVIENDAS		-	-	-	-	-	-	-
EJIDO XOY		664	16	12	117	48	86	413
XOY	PETO	664	16	12	117	48	86	413



## Población total por ejido y localidad según principales características

PARTE B

continuación

MUNICIPIO EJIDO LOCALIDAD	UBICACION MUNICIPAL DE LA LOCALIDAD	POBLACION TOTAL EJIDAL	POBLACION DE 5 AÑOS QUE ASISTE A LA ESCUELA	POBLACION DE 5 AÑOS QUE NO ASISTE A LA ESCUELA	POBLACION DE 6 A 14 AÑOS QUE ASISTE A LA ESCUELA	POBLACION DE 6 A 14 AÑOS QUE NO ASISTE A LA ESCUELA	POBLACION DE 5 AÑOS Y MAS QUE HABLA LEN- GUA INDIGENA Y NO HABLA ESPAÑOL	POBLACION DE 5 AÑOS Y MAS QUE HABLA LEN- GUA INDIGENA Y HABLA ESPAÑOL
EJIDO YAXKOPIL YAXCOPIL	PETO	366	7	4	71	14	9	247
N.C.P.A. LA ESPERANZA ESPERANZA, LA	PETO	38	-	1	12	1	2	30
N.C.P.A. SAN FRANCISCO DE ASIS SAN FRANCISCO DE ASIS	PETO	140	1	4	25	11	29	81
SAN JUAN NO. 5	PETO	50	-	1	7	5	5	31
SAN LUIS	PETO	10	-	-	-	-	1	8
SANTA ELENA	PETO	26	-	1	5	4	12	9
EN LOCALIDADES DE 1 Y 2 VIVIENDAS	PETO	42	1	2	11	1	9	24
N.C.P.E. JUSTICIA SOCIAL JUSTICIA SOCIAL	PETO	12	-	-	2	1	2	9
EN LOCALIDADES DE 1 Y 2 VIVIENDAS	PETO	420	10	5	103	12	2	205
JUSTICIA SOCIAL	PETO	410	10	4	103	11	2	205
EN LOCALIDADES DE 1 Y 2 VIVIENDAS	PETO	10	-	1	-	1	-	-
<b>PROGRESO</b>								
EJIDO CHICXULUB PUERTO EN LOCALIDADES DE 1 Y 2 VIVIENDAS		2	-	-	-	-	-	2
EJIDO PROGRESO VICENTE GUERRERO	PROGRESO	119	-	4	14	16	4	48
EN LOCALIDADES DE 1 Y 2 VIVIENDAS	PROGRESO	97	-	3	10	16	4	39
EJIDO SAN IGNACIO SAN IGNACIO	PROGRESO	22	-	1	4	-	-	9
	PROGRESO	614	7	3	117	22	1	174
	PROGRESO	614	7	3	117	22	1	174
<b>QUINTANA ROO</b>								
EJIDO DZULUTOK DZULUTOK	QUINTANA ROO	29	-	1	4	3	8	18
	QUINTANA ROO	29	-	1	4	3	8	18
<b>RIO LAGARTOS</b>								
EJIDO RIO LAGARTOS EN LOCALIDADES DE 1 Y 2 VIVIENDAS		35	-	3	-	7	1	24
		35	-	3	-	7	1	24
<b>SACALUM</b>								
EJIDO SACALUM PLAN CHAC	SACALUM	709	14	5	190	28	9	540
SAN ANTONIO SODZIL	SACALUM	285	5	2	48	17	2	225
EJIDO YUNKU YUNKU	SACALUM	424	9	3	142	11	7	315
	SACALUM	116	2	3	24	5	1	73
	SACALUM	116	2	3	24	5	1	73
<b>SAMAHIL</b>								
EJIDO CUZAMAL EN LOCALIDADES DE 1 Y 2 VIVIENDAS		3	-	-	-	1	1	2
EJIDO KUCHEL KUCHEL	SAMAHIL	3	-	-	-	1	1	2
EJIDO SAMAHIL SAMAHIL	SAMAHIL	643	16	4	160	34	27	477
EN LOCALIDADES DE 1 Y 2 VIVIENDAS	SAMAHIL	643	16	4	160	34	27	477
EJIDO SAN ANTONIO TEDZIDZ SAN ANTONIO TEDZIDZ	SAMAHIL	2 058	27	29	391	88	16	1 194
	SAMAHIL	2 048	27	29	388	87	16	1 191
EN LOCALIDADES DE 1 Y 2 VIVIENDAS	SAMAHIL	10	-	-	3	1	-	3
EJIDO SAN ANTONIO TEDZIDZ SAN ANTONIO TEDZIDZ	SAMAHIL	1 181	29	7	261	45	7	687
	SAMAHIL	1 181	29	7	261	45	7	687
<b>SANAHCAT</b>								
EJIDO SANAHCAT SANAHCAT	SANAHCAT	1 484	23	11	321	56	16	1 119
EN LOCALIDADES DE 1 Y 2 VIVIENDAS	SANAHCAT	1 482	23	11	321	56	16	1 117
	SANAHCAT	2	-	-	-	-	-	2
<b>SAN FELIPE</b>								
EJIDO SAN FELIPE EN LOCALIDADES DE 1 Y 2 VIVIENDAS		27	-	-	-	1	-	12
		27	-	-	-	1	-	12
<b>SANTA ELENA</b>								
EJIDO SAN SIMON HACIENDA SAN SIMON	SANTA ELENA	187	4	3	24	21	45	96
EJIDO SANTA ELENA EN LOCALIDADES DE 1 Y 2 VIVIENDAS	SANTA ELENA	187	4	3	24	21	45	96
	SANTA ELENA	2	-	-	-	-	-	2
	SANTA ELENA	2	-	-	-	-	-	2
<b>SEYE</b>								
EJIDO SAN PEDRO HOLACTUN HOLACTUN	TAHMEK	526	9	3	98	34	20	370
EJIDO SEYE BOLONCHEN	SEYE	526	9	3	98	34	20	370
SAN BERNARDINO	SEYE	288	8	4	53	12	4	116
UNIDAD DE RIEGO	SEYE	45	-	-	5	3	-	24
EN LOCALIDADES DE 1 Y 2 VIVIENDAS	SEYE	214	8	1	45	6	4	76
EJIDO XUCU XUCU	SEYE	18	-	2	3	1	-	8
EN LOCALIDADES DE 1 Y 2 VIVIENDAS	SEYE	11	-	1	-	2	-	8
	SEYE	14	-	-	-	3	-	12
	SEYE	13	-	-	-	3	-	11
	SEYE	1	-	-	-	-	-	1
<b>SINANCHE</b>								
EJIDO SAN CRISANTO SAN CRISANTO	SINANCHE	438	10	1	88	14	1	121
	SINANCHE	438	10	1	88	14	1	121
<b>SOTUTA</b>								
EJIDO SOTUTA EN LOCALIDADES DE 1 Y 2 VIVIENDAS		73	-	2	54	4	1	62
		73	-	2	54	4	1	62
<b>SUCILA</b>								
EJIDO SUCILA EN LOCALIDADES DE 1 Y 2 VIVIENDAS		76	-	3	-	1	1	66
		76	-	3	-	1	1	66
<b>SUDZAL</b>								
EJIDO CHUMBEC CHUMBEC	SUDZAL	125	-	4	16	4	2	75
EN LOCALIDADES DE 1 Y 2 VIVIENDAS	SUDZAL	119	-	4	16	4	2	69
EJIDO KANCABCHEN KANKABCHEN DE VALENCIA	SUDZAL	6	-	-	-	-	-	6
EJIDO SUDZAL SUDZAL	SUDZAL	20	-	-	1	1	-	17
XANABA	IZAMAL	20	-	-	1	1	-	17
EJIDO TZALAM NUEVO TZALAN	SUDZAL	2 108	53	20	476	113	93	1 529
SAN BERNARDINO	SUDZAL	1 037	23	9	223	61	22	757
SAN JUAN	SUDZAL	1 071	30	11	253	52	71	772
EN LOCALIDADES DE 1 Y 2 VIVIENDAS	SUDZAL	78	-	-	12	5	-	52
	SUDZAL	39	-	-	7	2	-	24
	SUDZAL	16	-	-	1	2	-	12
	SUDZAL	19	-	-	4	1	-	12
	SUDZAL	4	-	-	-	-	-	4

**Población total por ejido y localidad según principales características**

CUADRO No. 1  
PARTE B  
continuación

MUNICIPIO EJIDO LOCALIDAD	UBICACION MUNICIPAL DE LA LOCALIDAD	POBLACION TOTAL EJIDAL	POBLACION DE 5 AÑOS QUE ASISTE A LA ESCUELA	POBLACION DE 5 AÑOS QUE NO ASISTE A LA ESCUELA	POBLACION DE 6 A 14 AÑOS QUE ASISTE A LA ESCUELA	POBLACION DE 6 A 14 AÑOS QUE NO ASISTE A LA ESCUELA	POBLACION DE 5 AÑOS Y MAS QUE HABLA LEN- GUA INDIGENA Y NO HABLA ESPAÑOL	POBLACION DE 5 AÑOS Y MAS QUE HABLA LEN- GUA INDIGENA Y HABLA ESPAÑOL
<b>SUMA</b>								
EJIDO KININCHE		13	-	1	1	2	-	8
KININCHE	SUMA	13	-	1	1	2	-	8
EJIDO SAN NICOLAS		50	-	1	10	1	-	26
SAN NICOLAS	SUMA	50	-	1	10	1	-	26
EJIDO SUMA		1 959	17	24	461	44	6	948
SUMA	SUMA	1 956	17	24	461	44	6	946
EN LOCALIDADES DE 1 Y 2 VIVIENDAS		3	-	-	-	-	-	2
<b>TAHDZIU</b>								
EJIDO TAHDZIU		2 162	29	35	403	174	584	1 004
MOCTE 1	TAHDZIU	51	1	-	11	1	2	22
SAN ISIDRO	TAHDZIU	19	-	2	-	5	6	8
SAN LORENZO	TAHDZIU	14	-	-	4	-	2	9
SANTA MARGARITA	TAHDZIU	46	1	1	5	3	4	18
SANTA ROSA	TAHDZIU	17	-	-	-	6	15	1
TAHDZIU	TAHDZIU	1 807	27	26	318	134	509	844
EN LOCALIDADES DE 1 Y 2 VIVIENDAS		208	-	6	65	25	46	102
<b>TAHMEK</b>								
EJIDO TAHMEK		1	-	-	-	-	-	1
EN LOCALIDADES DE 1 Y 2 VIVIENDAS		1	-	-	-	-	-	1
<b>TEABO</b>								
EJIDO CHICAN		358	11	2	81	16	63	234
CHICAN	TIXMEHUAC	358	11	2	81	16	63	234
EJIDO TEABO		8	-	-	-	-	5	1
EN LOCALIDADES DE 1 Y 2 VIVIENDAS		8	-	-	-	-	5	1
<b>TECOH</b>								
EJIDO CHINKILA		247	7	-	44	12	1	107
CHINKILA	TECOH	247	7	-	44	12	1	107
EJIDO LEPAN		936	23	2	203	48	7	529
LEPAN	TECOH	936	23	2	203	48	7	529
EJIDO MAKSUKIL		335	6	3	65	31	19	245
MAHZUCIL	TECOH	332	6	3	65	31	18	243
EN LOCALIDADES DE 1 Y 2 VIVIENDAS		3	-	-	-	-	1	2
EJIDO PIXYA		559	5	5	80	51	92	325
PIXYA	TECOH	559	5	5	80	51	92	325
EJIDO TECOH		76	1	-	9	7	7	44
PERIFERIA TECOH	TECOH	66	1	-	9	3	3	41
EN LOCALIDADES DE 1 Y 2 VIVIENDAS		10	-	-	-	4	4	3
EJIDO TELCHAQUILLO		1 135	19	8	279	41	69	866
TELCHAQUILLO	TECOH	1 135	19	8	279	41	69	866
EJIDO XCANCHAKAN		1 332	21	17	275	84	189	919
XCANCHAKAN	TECOH	1 332	21	17	275	84	189	919
<b>TEKAL DE VENEGAS</b>								
EJIDO TEKAL (TEKAL DE VENEGAS)		2 167	27	26	442	128	86	1 292
TEKAL DE VENEGAS	TEKAL DE VENEGAS	2 159	27	26	442	128	85	1 285
EN LOCALIDADES DE 1 Y 2 VIVIENDAS		8	-	-	-	-	1	7
<b>TEKANTO</b>								
EJIDO SAN DIEGO RODRIGUEZ		18	-	1	-	2	-	4
SAN DIEGO RODRIGUEZ	TEKANTO	18	-	1	-	2	-	4
<b>TEKAX</b>								
EJIDO ALFONSO CASO		237	2	-	41	8	8	189
ALFONSO CASO	TEKAX	237	2	-	41	8	8	189
EJIDO AYIM		15	-	1	2	1	1	12
EN LOCALIDADES DE 1 Y 2 VIVIENDAS		15	-	1	2	1	1	12
EJIDO BEKANCHEN		1 213	21	12	302	77	129	844
BECANCHEN	TEKAX	1 160	21	12	253	76	129	791
EN LOCALIDADES DE 1 Y 2 VIVIENDAS		53	-	-	49	1	-	53
EJIDO BENITO JUAREZ		228	7	1	74	20	42	149
BENITO JUAREZ	TEKAX	228	7	1	74	20	42	149
EJIDO CANEK		292	12	-	59	17	129	117
CANEK	TEKAX	172	10	-	38	12	77	65
SAN MARCOS	TEKAX	120	2	-	21	5	52	52
EJIDO CEPEDA PERAZA		362	11	5	65	24	1	301
CEPEDA PERAZA	TEKAX	362	11	5	65	24	1	301
EJIDO CHAN DZITNUP		57	1	1	12	7	31	20
CHAN DZITNUP	TEKAX	57	1	1	12	7	31	20
EJIDO CHULBALAM		6	-	-	2	-	-	6
EN LOCALIDADES DE 1 Y 2 VIVIENDAS		6	-	-	2	-	-	6
EJIDO HUNTO CHAC		287	8	3	46	30	61	167
HUNTOCHAC	OXXKUTZCAB	287	8	3	46	30	61	167
EN LOCALIDADES DE 1 Y 2 VIVIENDAS		-	-	-	-	-	-	-
EJIDO JOSE LOPEZ PORTILLO		44	-	-	2	3	5	31
JOSE LOPEZ PORTILLO	TEKAX	44	-	-	2	3	5	31
EJIDO KANKAB		1 734	15	42	243	182	572	787
KANCAB	TEKAX	1 706	15	42	239	182	559	774
SAN CRISTOBAL	TEKAX	8	-	-	-	-	3	5
SAN MARCELINO	TEKAX	20	-	-	4	-	10	8
EJIDO LAZARO CARDENAS		2	-	-	-	-	-	2
EN LOCALIDADES DE 1 Y 2 VIVIENDAS		2	-	-	-	-	-	2
EJIDO MACYAN (SAN ISIDRO MACYAN)		61	-	3	18	3	-	46
SAN ISIDRO MAC YAM	TEKAX	61	-	3	18	3	-	46
EJIDO NOH-HALAL		79	-	1	40	6	10	64
NOHALAL	TEKAX	79	-	1	40	6	10	64
EJIDO PENKUYUT		1 037	20	14	198	74	115	720
PENCUYUT	TEKAX	1 037	20	14	198	74	115	720
EN LOCALIDADES DE 1 Y 2 VIVIENDAS		-	-	-	-	-	-	-
EJIDO SACPUKENHA		2	-	-	-	1	-	2
EN LOCALIDADES DE 1 Y 2 VIVIENDAS		2	-	-	-	1	-	2
EJIDO SALVADOR ALVARADO		123	-	4	24	15	22	77
SALVADOR ALVARADO	TEKAX	114	-	4	24	14	17	75
SANTA RITA	TEKAX	9	-	-	-	1	5	2
EJIDO SAN JORGE		5	-	-	-	-	1	4
SAN JORGE	TEKAX	5	-	-	-	-	1	4

## Población total por ejido y localidad según principales características

PARTE B

continuación

MUNICIPIO EJIDO LOCALIDAD	UBICACION MUNICIPAL DE LA LOCALIDAD	POBLACION TOTAL EJIDAL	POBLACION DE 5 AÑOS QUE ASISTE A LA ESCUELA	POBLACION DE 5 AÑOS QUE NO ASISTE A LA ESCUELA	POBLACION DE 6 A 14 AÑOS QUE ASISTE A LA ESCUELA	POBLACION DE 6 A 14 AÑOS QUE NO ASISTE A LA ESCUELA	POBLACION DE 5 AÑOS Y MAS QUE HABLA LEN- GUA INDIGENA Y NO HABLA ESPAÑOL	POBLACION DE 5 AÑOS Y MAS QUE HABLA LEN- GUA INDIGENA Y HABLA ESPAÑOL
EJIDO SAN LUIS HUECHIL SAN LUIS HUECHIL	TEKAX	18	1	-	5	1	1	13
EJIDO SINAY FELIPE LEON	TEKAX	24	-	1	2	4	1	18
EN LOCALIDADES DE 1 Y 2 VIVIENDAS		-	-	-	-	-	-	-
EJIDO TEKAX POZO 7 PLAN CHAAC	TEKAX	54	-	-	9	-	1	46
POZO 1 PLAN CHAAC	TEKAX	31	-	-	7	-	-	29
EN LOCALIDADES DE 1 Y 2 VIVIENDAS		18	-	-	2	-	-	13
EJIDO TICUM TICUM	TEKAX	5	-	-	-	-	1	4
EJIDO TIXCUYTUN TIXCUYTUN	TEKAX	650	11	7	187	5	12	459
EJIDO XAYA EN LOCALIDADES DE 1 Y 2 VIVIENDAS		351	10	1	81	15	44	241
EJIDO XTOKIL SAN PEDRO X-TOKIL	TEKAX	7	-	-	-	2	2	3
EJIDO YAXHACHEN YAXHACHEN	OXXKUTZCAB	22	-	-	5	-	1	15
N.C.P.A. NUEVO SANTA CRUZ CUTZA NUEVO SANTA CRUZ	TEKAX	892	15	20	168	59	177	505
N.C.P.A. POCOBOCH NUEVO POCOBOCH	TEKAX	892	15	20	168	59	177	505
N.C.P.A. SAN DIEGO BUENAVISTA SAN DIEGO BUENAVISTA	TEKAX	46	1	1	13	4	1	34
N.C.P.A. SAN FELIPE SAN FELIPE SEGUNDO	TEKAX	46	1	1	13	4	1	34
N.C.P.A. SAN ISIDRO YAXCHE SAN ISIDRO YAXCHE	TEKAX	57	-	2	10	3	7	35
N.C.P.A. SAN MARTIN HILI SAN MARTIN HILI	TEKAX	57	-	2	10	3	7	35
N.C.P.A. SAN PEDRO SAN PEDRO DZULA	TEKAX	152	6	-	41	12	8	81
N.C.P.A. SANTA RITA EN LOCALIDADES DE 1 Y 2 VIVIENDAS		152	6	-	41	12	8	81
N.C.P.A. SUDZAL CHICO SUDZAL CHICO	TEKAX	35	1	2	7	1	1	28
EN LOCALIDADES DE 1 Y 2 VIVIENDAS		35	1	2	7	1	1	28
N.C.P.E. NUEVO DZITAS EN LOCALIDADES DE 1 Y 2 VIVIENDAS		34	-	1	7	2	5	19
N.C.P.E. POCACHEIL POCACHEIL	TEKAX	34	-	1	7	2	5	19
N.C.P.E. SAN JUAN TEKAX SAN JUAN TEKAX	TEKAX	60	-	1	6	10	6	42
EN LOCALIDADES DE 1 Y 2 VIVIENDAS		60	-	1	6	10	6	42
N.C.P.E. SAN SALVADOR SAN SALVADOR	TEKAX	55	-	3	6	6	25	20
TEKIT EJIDO TEKIT EN LOCALIDADES DE 1 Y 2 VIVIENDAS		55	-	3	6	6	25	20
TEKOM EJIDO CHIBILUB EN LOCALIDADES DE 1 Y 2 VIVIENDAS		1	-	-	-	-	-	1
EJIDO MUCHUCUX EN LOCALIDADES DE 1 Y 2 VIVIENDAS		103	1	2	14	2	7	69
EJIDO POCBICHEN POCBICHEN	TEKOM	67	1	2	10	1	6	40
EJIDO XUXCAB XUXCAB	TEKOM	36	-	-	4	1	1	29
TELCHAC PUERTO EJIDO TELCHAC PUERTO TELCHAC PUERTO EN LOCALIDADES DE 1 Y 2 VIVIENDAS	TELCHAC PUERTO	3	-	-	-	-	-	3
TEMAX EJIDO CHUCMICHEN CHUCMICHEN	TEMAX	19	1	-	3	2	2	16
EJIDO SAN ANTONIO CAMARA SAN ANTONIO CAMARA	TEMAX	19	1	-	3	2	2	16
EJIDO TEMAX EN LOCALIDADES DE 1 Y 2 VIVIENDAS		79	-	2	3	6	19	36
TEMOZON EJIDO HUNUKU II EN LOCALIDADES DE 1 Y 2 VIVIENDAS		66	-	2	3	5	19	27
EJIDO CANCHECHEN KANCHECHEN	TEMOZON	13	-	-	-	1	-	9
EJIDO HUNUKU EN LOCALIDADES DE 1 Y 2 VIVIENDAS		34	-	1	5	1	6	22
EJIDO NABALAN NABALAN	TEMOZON	34	-	1	5	1	6	22
EJIDO SANTA RITA SANTA RITA	TEMOZON	34	-	1	5	1	6	22
EN LOCALIDADES DE 1 Y 2 VIVIENDAS		34	-	1	5	1	6	22
EJIDO TEMOZON X-EB	TEMOZON	208	-	2	31	13	42	129
YOKDZIL	TEMOZON	101	-	-	15	6	18	70
YOKDZONOT BOX	TEMOZON	25	-	-	8	3	5	15
YOKDZONOT SAHCABCHEN	TEMOZON	18	-	-	6	-	3	11
EN LOCALIDADES DE 1 Y 2 VIVIENDAS		23	-	1	-	3	6	10
EJIDO X'KUMIL EKBALAM	TEMOZON	41	-	1	2	1	10	23
TEPAKAN EJIDO KANTIRIX KANTIRIX O KANTIRIKI	TEPAKAN	151	4	1	45	6	38	99
		151	4	1	45	6	38	99

**Población total por ejido y localidad según principales características**

CUADRO No. 1  
PARTE B  
continuación

MUNICIPIO EJIDO LOCALIDAD	UBICACION MUNICIPAL DE LA LOCALIDAD	POBLACION TOTAL EJIDAL	POBLACION DE 5 AÑOS QUE ASISTE A LA ESCUELA	POBLACION DE 5 AÑOS QUE NO ASISTE A LA ESCUELA	POBLACION DE 6 A 14 AÑOS QUE ASISTE A LA ESCUELA	POBLACION DE 6 A 14 AÑOS QUE NO ASISTE A LA ESCUELA	POBLACION DE 5 AÑOS Y MAS QUE HABLA LEN- GUA INDIGENA Y NO HABLA ESPAÑOL	POBLACION DE 5 AÑOS Y MAS QUE HABLA LEN- GUA INDIGENA Y HABLA ESPAÑOL
EJIDO TEPAKAN SAN ANTONIO HOLCA	TEYA	17 17	- -	- -	- -	3 3	1 1	14 14
<b>TETIZ</b>								
EJIDO CHUN-EK EN LOCALIDADES DE 1 Y 2 VIVIENDAS		1 1	- -	- -	- -	- -	- -	1 1
EJIDO TETIZ EN LOCALIDADES DE 1 Y 2 VIVIENDAS		7 7	- -	- -	- -	- -	- -	5 5
<b>TEYA</b>								
EJIDO TEYA TEYA	TEYA	2 094 2 094	22 22	44 44	463 463	124 124	94 94	1 414 1 414
<b>TICUL</b>								
EJIDO TICUL		164	3	2	20	18	7	110
CABANCHE	TICUL	68	1	1	10	7	3	47
PLAN CHAAC NO. 6	TICUL	7	-	-	-	-	1	4
PLAN CHAAC No. 5	TICUL	22	-	-	3	2	1	17
PLAN CHAC No. 1	TICUL	9	-	1	-	-	-	7
PLAN CHAC No. 4	TICUL	14	-	-	3	-	2	11
UNIDADES DE RIEGO EN LOCALIDADES DE 1 Y 2 VIVIENDAS	TICUL	24 20	2 -	- -	2 2	2 7	- -	15 9
EJIDO YOTHOLIN		1 615	33	5	308	116	33	1 108
YOTHOLIN EN LOCALIDADES DE 1 Y 2 VIVIENDAS	TICUL	1 599 16	33 -	4 1	307 1	115 1	30 3	1 098 10
<b>TIMUCUY</b>								
EJIDO ITZINCAB (ITZINCAB CAMARA) ITZINCAB CAMARA	TECOH	255 255	8 8	5 5	48 48	17 17	3 3	144 144
EJIDO OXTAPACAB OXTAPACAB	TECOH	260 260	11 11	1 1	55 55	7 7	2 2	153 153
EJIDO TEKIK (TEKIK DE REGIL) TEKIK DE REGIL	TIMUCUY	1 436 1 436	9 9	24 24	153 153	212 212	255 255	940 940
EJIDO TIMUCUY KAMUCHIL EN LOCALIDADES DE 1 Y 2 VIVIENDAS	TECOH	31 18 13	- - -	- - -	1 - 1	4 4 -	- - -	29 16 13
<b>TINUM</b>								
EJIDO SAN FELIPE NUEVO SAN FELIPE EN LOCALIDADES DE 1 Y 2 VIVIENDAS	TINUM	46 46 -	- - -	- - -	11 11 -	- - -	3 3 -	30 30 -
EJIDO THO HOOPKU THO HOOPKU EN LOCALIDADES DE 1 Y 2 VIVIENDAS	TINUM	285 285 -	4 4 -	2 2 -	73 73 -	6 6 -	57 57 -	185 185 -
EJIDO TINUM		1 729	41	7	290	52	58	1 263
TINUM TZAHTUN EN LOCALIDADES DE 1 Y 2 VIVIENDAS	TINUM	1 723 5 1	41 - -	7 - -	290 - -	52 - -	57 1 -	1 258 4 1
EJIDO XCALAKOOP DE HIDALGO XCALAKOOP DE HIDALGO EN LOCALIDADES DE 1 Y 2 VIVIENDAS	TINUM	768 759 9	12 12 -	5 5 -	201 197 4	26 26 -	55 55 -	525 523 2
<b>TIXCACALCUPUL</b>								
EJIDO MAHAS MAHAS	TIXCACALCUPUL	267 267	5 5	5 5	60 60	16 16	52 52	172 172
EJIDO MONTEVERDE MONTE VERDE EN LOCALIDADES DE 1 Y 2 VIVIENDAS	TIXCACALCUPUL	24 15 9	- - -	1 1 -	4 4 -	- - -	13 7 6	9 6 3
EJIDO POOP POOP	TIXCACALCUPUL	330 309	7 7	1 1	73 72	15 13	82 75	191 183
SAN LEANDRO	TIXCACALCUPUL	21	-	-	1	2	7	8
EJIDO SAN JOSE TIXCACALCUPUL SAN JOSE	TIXCACALCUPUL	319 319	12 12	- -	61 61	13 13	56 56	195 195
EJIDO TIXCACALCUPUL CAROLINA CAUICH CHACUA SAN PEDRO TZAB TZIUI X-MAHKABA X-TOHBIL XCOPOIL YOAHTUN EN LOCALIDADES DE 1 Y 2 VIVIENDAS	TIXCACALCUPUL	491 70 44 27 14 28 25 19 188 14 33 29	10 2 - - - - - - 7 - - 1 1	5 1 - - - 2 - - - - - 1 1	70 8 8 2 1 - - - 44 - - 4 3	53 6 5 8 1 6 7 2 10 - 5 3	184 27 16 14 3 18 13 8 59 4 5 17	227 34 20 11 8 3 5 7 95 9 25 10
<b>TIXKOKOB</b>								
EJIDO EKMUL EKMUL	TIXKOKOB	1 682 1 682	31 31	17 17	367 367	90 90	26 26	880 880
EJIDO EUAN EUAN	TIXKOKOB	1 027 1 027	17 17	6 6	209 209	23 23	1 1	336 336
EJIDO HUBILA HUBILA	TIXKOKOB	228 228	3 3	1 1	59 59	11 11	- -	87 87
EJIDO RUINAS DE AKE RUINAS DE AKE EN LOCALIDADES DE 1 Y 2 VIVIENDAS	TIXKOKOB	352 352 -	10 10 -	- - -	88 88 -	8 8 -	- - -	48 48 -
EJIDO SANTA CRUZ (SANTA CRUZ NOLO) SANTA CRUZ CANTO	TIXKOKOB	65 65	2 2	1 1	10 10	6 6	- -	31 31
<b>TIXMEHUAC</b>								
EJIDO CHUCHUB CHUCHUB	TIXMEHUAC	77 77	1 1	- -	8 8	8 8	14 14	46 46
EJIDO DZUTOH DZUTOH SAN FELIPE EN LOCALIDADES DE 1 Y 2 VIVIENDAS	TIXMEHUAC	117 77 24 16	- - - -	3 2 1 -	30 23 4 3	5 5 - -	27 17 6 4	66 45 12 9
EJIDO KIMBILA KIMBILA EN LOCALIDADES DE 1 Y 2 VIVIENDAS	TIXMEHUAC	340 340 -	9 9 -	1 1 -	57 57 -	36 36 -	96 96 -	188 188 -

**Población total por ejido y localidad según principales características**

CUADRO No. 1

PARTE B

continuación

MUNICIPIO EJIDO LOCALIDAD	UBICACION MUNICIPAL DE LA LOCALIDAD	POBLACION TOTAL EJIDAL	POBLACION DE 5 AÑOS QUE ASISTE A LA ESCUELA	POBLACION DE 5 AÑOS QUE NO ASISTE A LA ESCUELA	POBLACION DE 6 A 14 AÑOS QUE ASISTE A LA ESCUELA	POBLACION DE 6 A 14 AÑOS QUE NO ASISTE A LA ESCUELA	POBLACION DE 5 AÑOS Y MAS QUE HABLA LEN- GUA INDIGENA Y NO HABLA ESPAÑOL	POBLACION DE 5 AÑOS Y MAS QUE HABLA LEN- GUA INDIGENA Y HABLA ESPAÑOL
EJIDO SABACCHE		482	4	7	64	46	185	202
SABACCHE	TIXMEHUAC	371	3	4	56	26	110	185
SAN ANTONIO XPELA	TIXMEHUAC	19	-	2	-	-	13	-
SAN JUAN	TIXMEHUAC	23	-	-	-	6	21	-
SANTA MARIA	TIXMEHUAC	12	-	-	3	1	4	6
XCOHIL	TIXMEHUAC	48	1	1	5	9	31	8
EN LOCALIDADES DE 1 Y 2 VIVIENDAS		9	-	-	-	4	6	3
EJIDO SISBIC		172	1	5	26	21	49	96
CHALTUMPUHUY	TIXMEHUAC	38	-	2	5	3	9	24
SISBIC	TIXMEHUAC	105	1	3	18	14	29	57
EN LOCALIDADES DE 1 Y 2 VIVIENDAS		29	-	-	3	4	11	15
EJIDO TIXMEHUAC		2 059	38	23	450	66	156	1 509
TIXMEHUAC	TIXMEHUAC	2 059	38	23	450	66	156	1 509
<b>TIXPEHUAL</b>								
EJIDO CHOCHO (CHOCHO Y KILINCHE)		711	12	2	130	32	12	404
CHOCHO	TIXPEHUAL	489	8	-	85	20	10	280
KILINCHE	TIXPEHUAL	222	4	2	45	12	2	124
EJIDO SAHE		331	6	6	68	19	1	133
SAHE	TIXPEHUAL	331	6	6	68	19	1	133
EJIDO TECHOH		353	5	2	57	11	1	210
TECHOH	TIXPEHUAL	350	5	2	57	11	-	209
EN LOCALIDADES DE 1 Y 2 VIVIENDAS		3	-	-	-	-	1	1
EJIDO TIXPEHUAL		6	-	-	2	1	-	2
EN LOCALIDADES DE 1 Y 2 VIVIENDAS		6	-	-	2	1	-	2
<b>TIZIMIN</b>								
EJIDO ADOLFO LOPEZ MATEOS		8	-	-	-	1	1	6
EN LOCALIDADES DE 1 Y 2 VIVIENDAS		8	-	-	-	1	1	6
EJIDO BONDZONOT		35	-	1	8	1	5	28
BONDZONOT	TIZIMIN	23	-	1	8	-	1	20
EN LOCALIDADES DE 1 Y 2 VIVIENDAS		12	-	-	-	1	4	8
EJIDO CENOTE AZUL		133	4	1	25	9	8	83
CENOTE AZUL	TIZIMIN	133	4	1	25	9	8	83
EJIDO CHAN TRES REYES		95	-	4	23	5	20	59
CHAN TRES REYES	TIZIMIN	95	-	4	23	5	20	59
EJIDO CHANCENOTE		1 348	13	21	229	114	233	834
CHAN CENOTE	TIZIMIN	1 331	13	21	226	110	228	824
EN LOCALIDADES DE 1 Y 2 VIVIENDAS		17	-	-	3	4	5	10
EJIDO CHENKEKEN		156	1	2	21	7	6	92
CHENKEKEN	TIZIMIN	133	1	2	21	3	6	74
EDEN, EL	TIZIMIN	23	-	-	-	4	-	18
EJIDO COLONIA YUCATAN		1 593	22	11	339	53	9	485
COLONIA YUCATAN	TIZIMIN	1 593	22	11	339	53	9	485
EJIDO DZIBALKU		394	9	1	73	17	32	207
DOLORES	TIZIMIN	12	-	-	-	1	-	12
SAN ISIDRO	TIZIMIN	22	-	-	-	-	-	13
SANTA CLARA 2	TIZIMIN	32	1	-	8	-	1	12
SANTA CLARA DZIBALKU	TIZIMIN	215	8	-	43	5	7	119
XKALAX DE HIDALGO	TIZIMIN	94	-	-	19	9	24	41
EN LOCALIDADES DE 1 Y 2 VIVIENDAS		19	-	1	3	2	-	10
EJIDO DZONOT-AKE		789	12	3	208	20	4	422
DZIDZILA	TIZIMIN	15	-	1	-	1	1	11
DZONOT AKE	TIZIMIN	508	8	2	151	14	1	284
DZONOT TIGRE	TIZIMIN	111	1	-	24	2	1	46
SAN ISIDRO	TIZIMIN	7	-	-	-	1	-	7
YAXCHEKU	TIZIMIN	148	3	-	33	2	1	74
EJIDO DZONOT-MEZO		191	-	7	18	15	56	85
DZONOT MEZO	TIZIMIN	157	-	6	16	12	40	74
KANCABDZONOT	TIZIMIN	34	-	1	2	3	16	11
EJIDO EL ALAMO		112	1	3	19	9	30	57
ALAMO, EL	TIZIMIN	112	1	3	19	9	30	57
EJIDO EL CUYO		842	15	5	113	43	1	160
CUYO, EL	TIZIMIN	802	15	5	110	40	-	139
SAN FERNANDO	TIZIMIN	12	-	-	-	1	-	7
EN LOCALIDADES DE 1 Y 2 VIVIENDAS		28	-	-	3	2	1	14
EJIDO EL EDEN		217	1	1	71	9	42	147
EDEN, EL	TIZIMIN	217	1	1	71	9	42	147
EJIDO EL LIMONAR		19	-	-	3	2	-	16
LIMONAR, EL	TIZIMIN	19	-	-	3	2	-	16
EJIDO EL RAMONAL		15	-	-	-	2	-	15
RAMONAL, EL	TIZIMIN	15	-	-	-	2	-	15
EJIDO EMILIANO ZAPATA		79	-	1	16	6	4	51
EMILIANO ZAPATA	TIZIMIN	79	-	1	16	6	4	51
EJIDO FELIPE CARRILLO PUERTO II		66	-	2	19	2	3	40
FELIPE CARRILLO PUERTO II	TIZIMIN	66	-	2	19	2	3	40
EJIDO FELIPE CARRILLO PUERTO NUM. 1		48	-	2	3	5	7	33
FELIPE CARRILLO PUERTO NO. 1	TIZIMIN	48	-	2	3	5	7	33
EJIDO KABICHEN		15	-	2	-	-	-	15
ORIZABA	TIZIMIN	15	-	2	-	-	-	15
EN LOCALIDADES DE 1 Y 2 VIVIENDAS		-	-	-	-	-	-	-
EJIDO KIKIL		8	-	-	-	2	-	7
EN LOCALIDADES DE 1 Y 2 VIVIENDAS		8	-	-	-	2	-	7
EJIDO LAZARO CARDENAS		19	-	-	-	-	-	15
LAZARO CARDENAS	TIZIMIN	19	-	-	-	-	-	15
EJIDO LUIS ECHEVERRIA ALVAREZ		53	2	3	12	1	-	8
LUIS ECHEVERRIA ALVAREZ	TIZIMIN	53	2	3	12	1	-	8
EJIDO LUIS ROSADO VEGA		78	-	1	22	1	6	49
LUIS ROSADO VEGA	TIZIMIN	78	-	1	22	1	6	49
EJIDO MANUEL CEPEDA PERAZA		277	7	3	63	15	17	189
MANUEL CEPEDA PERAZA	TIZIMIN	277	7	3	63	15	17	189
EJIDO MOCTEZUMA		213	5	1	59	8	1	60
MOCTEZUMA	TIZIMIN	207	5	1	59	8	1	58
EN LOCALIDADES DE 1 Y 2 VIVIENDAS		6	-	-	-	-	-	2
EJIDO MONTECRISTO (SAN JOSE MONTECRISTO)		121	-	4	16	7	33	60
SAN JOSE MONTECRISTO	TIZIMIN	121	-	4	16	7	33	60



**Población total por ejido y localidad según principales características**

CUADRO No. 1  
PARTE B  
continuación

MUNICIPIO EJIDO LOCALIDAD	UBICACION MUNICIPAL DE LA LOCALIDAD	POBLACION TOTAL EJIDAL	POBLACION DE 5 AÑOS QUE ASISTE A LA ESCUELA	POBLACION DE 5 AÑOS QUE NO ASISTE A LA ESCUELA	POBLACION DE 6 A 14 AÑOS QUE ASISTE A LA ESCUELA	POBLACION DE 6 A 14 AÑOS QUE NO ASISTE A LA ESCUELA	POBLACION DE 5 AÑOS Y MAS QUE HABLA LEN- GUA INDIGENA Y NO HABLA ESPAÑOL	POBLACION DE 5 AÑOS Y MAS QUE HABLA LEN- GUA INDIGENA Y HABLA ESPAÑOL
EJIDO NUEVO LEON		16	-	-	1	3	3	11
NUEVO LEON	TIZIMIN	16	-	-	1	3	3	11
EJIDO POPOLNAH ANTES NACHI COCOM		2 274	13	52	394	258	481	1 356
POPOLNAH	TIZIMIN	2 274	13	52	394	258	481	1 356
EJIDO SAMARIA		131	2	3	19	13	4	74
SAMARIA	TIZIMIN	131	2	3	19	13	4	74
EJIDO SAN ANDRES		123	-	3	28	10	14	83
SAN ANDRES	TIZIMIN	123	-	3	28	10	14	83
EJIDO SAN ARTURO		66	1	-	11	1	3	48
SAN ARTURO	TIZIMIN	57	1	-	11	1	2	42
EN LOCALIDADES DE 1 Y 2 VIVIENDAS		9	-	-	-	-	1	6
EJIDO SAN FRANCISCO YOACTUN		140	2	4	20	8	-	53
SAN FRANCISCO YOACTUN	TIZIMIN	124	2	3	20	6	-	46
EN LOCALIDADES DE 1 Y 2 VIVIENDAS		16	-	1	-	2	-	7
EJIDO SAN HIPOLITO		55	-	-	10	2	7	36
SAN HIPOLITO	TIZIMIN	55	-	-	10	2	7	36
EJIDO SAN ISIDRO KILOMETRO 14		117	-	3	22	10	37	57
SAN ISIDRO	TIZIMIN	117	-	3	22	10	37	57
EJIDO SAN JOSE (SAN JOSE CONDE)		108	1	2	27	7	7	79
SAN JOSE CONDE	TIZIMIN	108	1	2	27	7	7	79
EJIDO SAN JUAN KILOMETRO 4		117	4	1	24	7	15	78
SAN JUAN	TIZIMIN	117	4	1	24	7	15	78
EJIDO SAN LORENZO CHIQUILA		280	5	2	56	17	49	170
SAN LORENZO CHIQUILA	TIZIMIN	280	5	2	56	17	49	170
EJIDO SAN LUIS TZUCTUK		141	-	-	28	4	12	92
SAN LUIS TZUCTUK	TIZIMIN	141	-	-	28	4	12	92
EN LOCALIDADES DE 1 Y 2 VIVIENDAS		-	-	-	-	-	-	-
EJIDO SAN MANUEL, ANTES KILOMETRO 11		252	1	9	45	15	18	158
SAN MANUEL, ANTES KILOMETRO ONCE	TIZIMIN	252	1	9	45	15	18	158
EJIDO SAN PEDRO		166	2	-	35	10	1	116
SAN PEDRO JUAREZ	TIZIMIN	166	2	-	35	10	1	116
EJIDO SAN PEDRO Y SUS ANEXOS		90	1	3	16	4	-	60
SAN PEDRO BACAB	TIZIMIN	89	1	3	16	4	-	59
EN LOCALIDADES DE 1 Y 2 VIVIENDAS		1	-	-	-	-	-	1
EJIDO SANTA ANA		102	-	5	17	11	12	66
SANTA ANA	TIZIMIN	102	-	5	17	11	12	66
EJIDO SANTA CLARA		46	-	1	3	9	13	24
SANTA CLARA	TIZIMIN	46	-	1	3	9	13	24
EN LOCALIDADES DE 1 Y 2 VIVIENDAS		-	-	-	-	-	-	-
EJIDO SANTA ELENA		77	1	-	14	4	15	27
SANTA ELENA	TIZIMIN	77	1	-	14	4	15	27
EJIDO SANTA ROSA CONCEPCION		145	-	1	33	11	14	102
SANTA ROSA CONCEPCION	TIZIMIN	145	-	1	33	11	14	102
EJIDO SANTA ROSA Y ANEXAS		261	9	2	54	11	11	173
SANTA ISABEL	TIZIMIN	20	-	-	1	4	1	15
SANTA ROSA	TIZIMIN	234	9	1	53	6	10	153
EN LOCALIDADES DE 1 Y 2 VIVIENDAS		7	-	1	-	1	-	5
EJIDO SUCOPO		1 077	14	13	226	71	40	753
SUCOPO	TIZIMIN	1 054	14	12	224	70	40	739
EN LOCALIDADES DE 1 Y 2 VIVIENDAS		23	-	1	2	1	-	14
EJIDO TEKAL NUEVO		39	1	-	3	7	-	29
SAC-BOC	TIZIMIN	27	1	-	2	5	-	17
EN LOCALIDADES DE 1 Y 2 VIVIENDAS		12	-	-	1	2	-	12
EJIDO TIXCANCAL		1 526	31	31	356	76	283	922
TIXCANCAL	TIZIMIN	1 522	31	31	356	76	282	919
EN LOCALIDADES DE 1 Y 2 VIVIENDAS		4	-	-	-	-	1	3
EJIDO TIZIMIN		923	9	18	116	101	36	542
ACTUN PICH	TIZIMIN	8	-	-	-	-	-	7
BUENA ESPERANZA	TIZIMIN	17	-	1	3	2	2	10
BUENAVISTA	TIZIMIN	26	-	-	3	4	-	22
CANDELARIA	TIZIMIN	12	-	1	4	2	-	8
CHAN SAN ANTONIO	TIZIMIN	407	8	4	80	41	14	193
CHOCCHOLA	TIZIMIN	16	-	-	2	-	-	10
CHUNSUBUL	TIZIMIN	11	-	1	-	-	-	4
DZADZ MAHAS	TIZIMIN	12	-	-	1	2	3	7
DZONOT BOX	TIZIMIN	50	1	-	9	4	3	38
DZONOT CHEL	TIZIMIN	13	-	1	1	4	-	10
KALACMUL	TIZIMIN	5	-	-	-	1	-	4
LIBRE UNION	TIZIMIN	10	-	1	-	3	1	7
SAN LORENZO	TIZIMIN	33	-	-	2	4	-	24
SAN LUIS	TIZIMIN	6	-	-	-	-	-	6
X-CAIL	TIZIMIN	13	-	-	-	5	1	11
XLAL	TIZIMIN	43	-	-	-	1	1	21
XMAKULAN	TIZIMIN	62	-	-	6	11	-	44
EN LOCALIDADES DE 1 Y 2 VIVIENDAS		179	-	9	5	17	11	116
EJIDO TRASCORRAL		60	1	1	10	7	19	31
TRASCORRAL	TIZIMIN	60	1	1	10	7	19	31
EJIDO TRES MARIAS		38	-	1	12	1	5	25
3 MARIAS	TIZIMIN	38	-	1	12	1	5	25
EJIDO X-LAPAC		12	-	-	-	-	-	7
EN LOCALIDADES DE 1 Y 2 VIVIENDAS		12	-	-	-	-	-	7
EJIDO X-PANHA-TORO		175	7	1	30	10	8	105
X-PANHA-TORO	TIZIMIN	175	7	1	30	10	8	105
EN LOCALIDADES DE 1 Y 2 VIVIENDAS		-	-	-	-	-	-	-
EJIDO XBOHOM		69	-	2	15	6	4	43
X-BOHOM	TIZIMIN	64	-	2	15	5	4	39
EN LOCALIDADES DE 1 Y 2 VIVIENDAS		5	-	-	-	1	-	4
EJIDO XKALAX YOKDZONOT		120	1	1	24	4	3	82
SAN MIGUEL DE ALLENDE	TIZIMIN	100	1	1	20	4	2	64
SANTA ROSA	TIZIMIN	20	-	-	4	-	1	18
EJIDO YOC-ACTUN DE HIDALGO		283	8	1	62	17	4	132
YOHACTUN DE HIDALGO	TIZIMIN	282	8	1	62	17	4	131
EN LOCALIDADES DE 1 Y 2 VIVIENDAS		1	-	-	-	-	-	1
EJIDO YODZONOT-CARRETERO (DZONOT CARRETERO)		1 647	21	29	344	107	215	1 044
DZONOT CARRETERO	TIZIMIN	1 647	21	29	344	107	215	1 044

## Población total por ejido y localidad según principales características

PARTE B

continuación

MUNICIPIO EJIDO LOCALIDAD	UBICACION MUNICIPAL DE LA LOCALIDAD	POBLACION TOTAL EJIDAL	POBLACION DE 5 AÑOS QUE ASISTE A LA ESCUELA	POBLACION DE 5 AÑOS QUE NO ASISTE A LA ESCUELA	POBLACION DE 6 A 14 AÑOS QUE ASISTE A LA ESCUELA	POBLACION DE 6 A 14 AÑOS QUE NO ASISTE A LA ESCUELA	POBLACION DE 5 AÑOS Y MAS QUE HABLA LEN- GUA INDIGENA Y NO HABLA ESPAÑOL	POBLACION DE 5 AÑOS Y MAS QUE HABLA LEN- GUA INDIGENA Y HABLA ESPAÑOL
<b>N.C.P.A. TEAPA YUCATAN</b>								
FRANCISCO VILLA	TIZIMIN	40	-	2	6	-	2	29
LIBERTAD, LA	TIZIMIN	67	-	-	12	10	1	47
RANCHO GRANDE	TIZIMIN	36	-	2	4	3	-	28
SAN ENRIQUE	TIZIMIN	6	-	-	-	-	-	6
TEAPA	TIZIMIN	101	1	1	22	6	-	46
EN LOCALIDADES DE 1 Y 2 VIVIENDAS		45	-	-	10	6	-	16
<b>TUNKAS</b>								
EJIDO CHAKAN-EBULA		48	-	-	1	13	16	19
CHAKAN EBULA	TUNKAS	48	-	-	1	13	16	19
EJIDO ONICHEN		53	3	1	13	-	-	37
ONICHEN	TUNKAS	53	3	1	13	-	-	37
EJIDO PIBTUCH		166	7	1	33	6	-	112
SAN JOSE PIBTUCH	TUNKAS	166	7	1	33	6	-	112
EJIDO SAN ANTONIO CHUC		182	9	1	38	7	2	136
SAN ANTONIO CHUC	TUNKAS	182	9	1	38	7	2	136
EJIDO SAN ROMAN XCALACHEN		10	-	-	-	-	-	8
SAN ROMAN	TUNKAS	10	-	-	-	-	-	8
EJIDO TUNKAS		7	-	-	-	3	-	5
EN LOCALIDADES DE 1 Y 2 VIVIENDAS		7	-	-	-	3	-	5
EJIDO YAXHA		39	-	-	2	6	10	22
YAXHA	TUNKAS	38	-	-	2	6	10	21
EN LOCALIDADES DE 1 Y 2 VIVIENDAS		1	-	-	-	-	-	1
<b>TZUCACAB</b>								
EJIDO BLANCA FLOR		74	-	4	6	12	2	53
BLANCA FLOR	TZUCACAB	74	-	4	6	12	2	53
EJIDO CATMIS		1 070	19	9	274	33	5	495
CATMIS	TZUCACAB	1 067	19	9	274	33	5	493
EN LOCALIDADES DE 1 Y 2 VIVIENDAS		3	-	-	-	-	-	2
EJIDO CORRAL		236	6	4	54	23	6	153
CORRAL	TZUCACAB	236	6	4	54	23	6	153
EJIDO EKBALAM		378	4	5	58	47	68	251
DZEMUCUT	TZUCACAB	30	-	1	6	2	3	24
EK-BALAM	TZUCACAB	348	4	4	52	45	65	227
EJIDO EL ESCONDIDO		103	-	3	13	10	3	62
ESCONDIDO, EL	TZUCACAB	103	-	3	13	10	3	62
EJIDO FELIPE CARRILLO PUERTO CATMIS		29	-	1	-	4	6	12
MONTANA	TZUCACAB	29	-	1	-	4	6	12
EN LOCALIDADES DE 1 Y 2 VIVIENDAS		-	-	-	-	-	-	-
EJIDO KAXAYTUK		300	2	2	79	32	34	202
CAXAYTUK	TZUCACAB	300	2	2	79	32	34	202
EJIDO NOH-BALCHE		4	-	1	-	-	1	2
EN LOCALIDADES DE 1 Y 2 VIVIENDAS		4	-	1	-	-	1	2
EJIDO NOH-BEC		222	1	4	46	14	30	127
NOH-BEC	TZUCACAB	222	1	4	46	14	30	127
EJIDO POLUACXIL		78	-	4	19	8	5	62
POLUACXIL	TZUCACAB	78	-	4	19	8	5	62
EJIDO SACBECAN		168	1	3	31	17	8	107
SACBECAN	TZUCACAB	168	1	3	31	17	8	107
EJIDO SAN SALVADOR PISTE		77	-	1	9	11	2	41
SAN SALVADOR PISTE AKAL	TZUCACAB	77	-	1	9	11	2	41
EJIDO SAN SEBASTIAN YAXCHE		97	2	2	22	17	17	65
SAN SEBASTIAN YAXCHE	PETO	97	2	2	22	17	17	65
EJIDO TIGRE GRANDE		127	1	2	19	18	18	73
TIGRE GRANDE	TZUCACAB	127	1	2	19	18	18	73
<b>UAYMA</b>								
EJIDO SANTA MARIA		317	10	1	64	11	62	202
SANTA MARIA TUZ (AZNAR)	UAYMA	317	10	1	64	11	62	202
EJIDO UAYMA		30	-	-	-	-	12	18
EJIDO NOHAK	UAYMA	9	-	-	-	-	5	4
EJIDO T'EUCH	UAYMA	8	-	-	-	-	3	5
POOP	UAYMA	13	-	-	-	-	4	9
<b>UCU</b>								
EJIDO DZELCHAC		5	-	-	-	-	3	2
EN LOCALIDADES DE 1 Y 2 VIVIENDAS		5	-	-	-	-	3	2
EJIDO SAN ANTONIO YAXCHE		627	9	2	105	21	1	172
YAXCHE DE PEON	UCU	627	9	2	105	21	1	172
EJIDO UCU		1 694	36	13	334	87	11	800
UCU	UCU	1 694	36	13	334	87	11	800
EN LOCALIDADES DE 1 Y 2 VIVIENDAS		-	-	-	-	-	-	-
<b>UMAN</b>								
EJIDO DZIBIKAK		800	15	17	175	69	34	574
DZIBIKAK	UMAN	800	15	17	175	69	34	574
EJIDO HOTZUK		289	8	-	66	7	18	225
HOTZUC	UMAN	289	8	-	66	7	18	225
EJIDO HUNXECTAMAN		189	1	3	27	19	2	84
HUNXECTAMAN	UMAN	189	1	3	27	19	2	84
EJIDO OXCUM		835	14	7	163	49	2	386
OXCUM	UMAN	835	14	7	163	49	2	386
EJIDO OXHOLON		594	16	2	144	21	41	432
OXOLON	UMAN	594	16	2	144	21	41	432
EJIDO PETECBILTUN		102	-	3	25	11	1	92
PETEC BILTUN	UMAN	102	-	3	25	11	1	92
EJIDO SAN ANTONIO CHUN		566	10	5	143	26	9	406
SAN ANTONIO CHUN	UMAN	566	10	5	143	26	9	406
EJIDO SAN ANTONIO POXILA		564	10	8	138	26	14	466
POXILA	UMAN	564	10	8	138	26	14	466
EJIDO TANIL		315	9	-	79	7	5	151
TANIL	UMAN	315	9	-	79	7	5	151
EJIDO TEBEC		398	7	2	75	10	1	221
TEBEC	UMAN	398	7	2	75	10	1	221
EJIDO TICIMUL		514	7	3	118	25	4	367
TICIMUL	UMAN	514	7	3	118	25	4	367

**Población total por ejido y localidad según principales características**

CUADRO No. 1  
PARTE B  
continuación

MUNICIPIO EJIDO LOCALIDAD	UBICACION MUNICIPAL DE LA LOCALIDAD	POBLACION TOTAL EJIDAL	POBLACION DE 5 AÑOS QUE ASISTE A LA ESCUELA	POBLACION DE 5 AÑOS QUE NO ASISTE A LA ESCUELA	POBLACION DE 6 A 14 AÑOS QUE ASISTE A LA ESCUELA	POBLACION DE 6 A 14 AÑOS QUE NO ASISTE A LA ESCUELA	POBLACION DE 5 AÑOS Y MAS QUE HABLA LEN- GUA INDIGENA Y NO HABLA ESPAÑOL	POBLACION DE 5 AÑOS Y MAS QUE HABLA LEN- GUA INDIGENA Y HABLA ESPAÑOL
EJIDO UMAN		41	-	-	4	4	1	30
EN LOCALIDADES DE 1 Y 2 VIVIENDAS		41	-	-	4	4	1	30
EJIDO YAXCOPOIL		981	25	4	226	19	4	589
YAXCOPOIL	UMAN	981	25	4	226	19	4	589
<b>VALLADOLID</b>								
EJIDO CHAMUL		89	3	2	14	3	23	49
CHAMUL	VALLADOLID	89	3	2	14	3	23	49
EJIDO CHAN-YOKDZONOT		3	-	-	-	-	2	1
EN LOCALIDADES DE 1 Y 2 VIVIENDAS		3	-	-	-	-	2	1
EJIDO DZIBIL		1	-	-	-	-	1	-
EN LOCALIDADES DE 1 Y 2 VIVIENDAS		1	-	-	-	-	1	-
EJIDO EBTUN		2	-	-	-	-	-	2
EN LOCALIDADES DE 1 Y 2 VIVIENDAS		2	-	-	-	-	-	2
EJIDO KANXOC		31	-	3	1	5	10	10
RANCHO X-BATUN	VALLADOLID	31	-	3	1	5	10	10
EJIDO LOLBE		52	1	2	8	2	9	26
YOKDZONOT REYES	VALLADOLID	27	-	1	5	-	6	15
EN LOCALIDADES DE 1 Y 2 VIVIENDAS		25	1	1	3	2	3	11
EJIDO NOHSUYTUN		43	-	2	4	5	20	12
CHAN SUYTUM	VALLADOLID	15	-	1	2	1	8	5
CHAN-CHEN	VALLADOLID	28	-	1	2	4	12	7
EN LOCALIDADES DE 1 Y 2 VIVIENDAS		-	-	-	-	-	-	-
EJIDO PIXOY		2 111	18	44	348	212	571	1 081
C.F.E. VALLADOLID	VALLADOLID	53	-	-	3	-	-	3
POPOLA	VALLADOLID	2 055	18	44	345	212	569	1 077
EN LOCALIDADES DE 1 Y 2 VIVIENDAS		3	-	-	-	-	2	1
EJIDO TAHMUY		3	-	-	-	-	-	2
EN LOCALIDADES DE 1 Y 2 VIVIENDAS		3	-	-	-	-	-	2
EJIDO TIKUCH		766	11	8	153	32	122	496
TIKUCH	VALLADOLID	762	11	8	152	32	122	492
EN LOCALIDADES DE 1 Y 2 VIVIENDAS		4	-	-	1	-	-	4
EJIDO VALLADOLID		310	4	9	27	62	95	158
BANCO DE CENOTES	CHEMAX	18	-	1	-	7	5	11
CEIBA, LA	CHEMAX	23	-	-	2	5	2	16
CUN-YA	CHEMAX	27	-	1	3	4	12	7
DORADO, EL	CHEMAX	12	1	-	-	-	-	11
GUADALUPE	CHEMAX	14	-	-	-	3	3	11
HIDALGO Y CORTEZ	CHEMAX	37	1	1	6	6	12	18
KONDZONOT	CHEMAX	10	-	1	-	1	6	1
PUNTA LAGUNA	CHEMAX	45	-	-	6	10	14	25
SAN ANTONIO	CHEMAX	17	-	2	1	2	3	9
YOKDZONOT	CHEMAX	61	2	2	6	9	19	30
EN LOCALIDADES DE 1 Y 2 VIVIENDAS		46	-	1	3	15	19	19
EJIDO XOCEN		35	-	-	1	3	11	20
SANTA CRUZ	VALLADOLID	18	-	-	1	2	5	10
EN LOCALIDADES DE 1 Y 2 VIVIENDAS		17	-	-	-	1	6	10
EJIDO XUILUB		367	12	2	71	20	81	206
XUILUB	VALLADOLID	351	11	2	68	19	78	199
EN LOCALIDADES DE 1 Y 2 VIVIENDAS		16	1	-	3	1	3	7
EJIDO YALCOBA		83	-	4	9	10	29	29
YAX-AL	VALLADOLID	53	-	4	3	5	24	13
EN LOCALIDADES DE 1 Y 2 VIVIENDAS		30	-	-	6	5	5	16
EJIDO YALCON		21	-	-	-	1	3	16
SANTA ELENA	CHEMAX	18	-	-	-	1	3	13
EN LOCALIDADES DE 1 Y 2 VIVIENDAS		3	-	-	-	-	-	3
<b>YAXCABA</b>								
EJIDO CACALCHEN		17	-	-	3	3	3	9
EN LOCALIDADES DE 1 Y 2 VIVIENDAS		17	-	-	3	3	3	9
EJIDO CANAKOM		272	6	3	56	11	9	195
CANAKOM	YAXCABA	272	6	3	56	11	9	195
EN LOCALIDADES DE 1 Y 2 VIVIENDAS		-	-	-	-	-	-	-
EJIDO CHENCHE		3	-	-	-	-	-	3
EN LOCALIDADES DE 1 Y 2 VIVIENDAS		3	-	-	-	-	-	3
EJIDO CHIMAY		85	3	1	18	1	15	57
CHIMAY	YAXCABA	85	3	1	18	1	15	57
EJIDO KANTIRIX NUMERO DOS		112	1	-	16	19	39	46
KALADZONOT	YAXCABA	32	-	-	7	3	6	21
KISTEKAH	YAXCABA	67	1	-	9	14	25	23
XPONDZONOT	YAXCABA	13	-	-	-	2	8	2
EJIDO LIBRE UNION		41	2	-	9	1	1	32
NACHICOCOM	YAXCABA	35	2	-	9	-	1	26
EN LOCALIDADES DE 1 Y 2 VIVIENDAS		6	-	-	-	1	-	6
EJIDO NOC-AC		70	-	3	21	-	7	53
X-MEXIL	YAXCABA	68	-	3	21	-	5	53
EN LOCALIDADES DE 1 Y 2 VIVIENDAS		2	-	-	-	-	2	-
EJIDO POPOLA		147	-	9	30	8	18	92
POPOLA	YAXCABA	133	-	8	26	8	17	82
EN LOCALIDADES DE 1 Y 2 VIVIENDAS		14	-	1	4	-	1	10
EJIDO SAHCABA NUMERO UNO		11	-	-	-	3	7	4
EN LOCALIDADES DE 1 Y 2 VIVIENDAS		11	-	-	-	3	7	4
EJIDO SAN DEMETRIO POM (X-PON)		37	-	2	-	4	19	6
X-POM (SAN DEMETRIO)	YAXCABA	37	-	2	-	4	19	6
EN LOCALIDADES DE 1 Y 2 VIVIENDAS		-	-	-	-	-	-	-
EJIDO SAN PEDRO		107	-	2	21	15	31	50
SAN JUAN	YAXCABA	32	-	-	8	5	9	14
SAN PEDRO	YAXCABA	75	-	2	13	10	22	36
EJIDO SANTA MARIA		228	5	-	49	12	47	139
SANTA MARIA	YAXCABA	228	5	-	49	12	47	139
EN LOCALIDADES DE 1 Y 2 VIVIENDAS		-	-	-	-	-	-	-
EJIDO SEGUNDO TECOH		10	-	1	2	1	-	9
EN LOCALIDADES DE 1 Y 2 VIVIENDAS		10	-	1	2	1	-	9
EJIDO SIPCHE		69	1	3	17	1	24	28
SIPCHE	YAXCABA	69	1	3	17	1	24	28
EJIDO TAHZIBICHEN		1 255	24	13	190	114	84	967
TAHZIBICHEN	YAXCABA	1 255	24	13	190	114	84	967

**Población total por ejido y localidad según principales características**

CUADRO No. 1  
PARTE B  
conclusión

MUNICIPIO EJIDO LOCALIDAD	UBICACION MUNICIPAL DE LA LOCALIDAD	POBLACION TOTAL EJIDAL	POBLACION DE 5 AÑOS QUE ASISTE A LA ESCUELA	POBLACION DE 5 AÑOS QUE NO ASISTE A LA ESCUELA	POBLACION DE 6 A 14 AÑOS QUE ASISTE A LA ESCUELA	POBLACION DE 6 A 14 AÑOS QUE NO ASISTE A LA ESCUELA	POBLACION DE 5 AÑOS Y MAS QUE HABLA LEN- GUA INDIGENA Y NO HABLA ESPAÑOL	POBLACION DE 5 AÑOS Y MAS QUE HABLA LEN- GUA INDIGENA Y HABLA ESPAÑOL
EJIDO TIHOLOP		963	27	14	199	65	253	535
TIHOLOP	YAXCABA	963	27	14	199	65	253	535
EJIDO TINUNCAH		157	1	8	22	15	24	88
CHUNXANI	YAXCABA	19	1	-	1	-	2	8
SAN FELIPE	YAXCABA	17	-	1	-	5	10	2
TINUNCAH	YAXCABA	113	-	6	20	10	12	72
EN LOCALIDADES DE 1 Y 2 VIVIENDAS		8	-	1	1	-	-	6
EJIDO TIXCACALTUYU (TIXCACALTUYUB)		1 365	35	29	217	133	220	870
TIXCACALTUYUB	YAXCABA	1 365	35	29	217	133	220	870
EN LOCALIDADES DE 1 Y 2 VIVIENDAS		-	-	-	-	-	-	-
EJIDO YAXCABA		2 261	42	21	498	97	102	1 462
YAXCABA	YAXCABA	2 261	42	21	498	97	102	1 462
EJIDO YAXUNAH		433	8	1	99	17	59	297
YAXUNAH	YAXCABA	433	8	1	99	17	59	297
EJIDO YODZONOT		936	18	14	187	61	8	693
YOKDZONOT	YAXCABA	936	18	14	187	61	8	693
EJIDO YOHDZONOT-HUH		56	-	-	8	-	11	32
YOKDZONOT-HU	YAXCABA	56	-	-	8	-	11	32
N.C.P.A. LIC. GABINO VAZQUEZ		3	-	-	-	1	-	3
EN LOCALIDADES DE 1 Y 2 VIVIENDAS		3	-	-	-	1	-	3
N.C.P.A. LUIS ROSADO VEGA		105	-	4	18	3	15	61
XLAPAK	YAXCABA	105	-	4	18	3	15	61
N.C.P.A. PLAN AGRARIO		66	2	1	16	3	20	27
PLAN AGRARIO (SAN MARCOS)	YAXCABA	66	2	1	16	3	20	27
N.C.P.A. SAN JOSE		2	-	-	-	-	-	2
EN LOCALIDADES DE 1 Y 2 VIVIENDAS		2	-	-	-	-	-	2
N.C.P.A. SANTA MARIA KU		23	-	1	-	2	9	9
SAN ISIDRO	YAXCABA	23	-	1	-	2	9	9
EN LOCALIDADES DE 1 Y 2 VIVIENDAS		-	-	-	-	-	-	-
N.C.P.E. HUECHEN BALAM		75	3	-	18	4	24	33
HUECHEN BALAM	YAXCABA	75	3	-	18	4	24	33
N.C.P.E. SAN RAFAEL		5	-	-	-	2	4	1
EN LOCALIDADES DE 1 Y 2 VIVIENDAS		5	-	-	-	2	4	1
N.C.P.E. XNICTEIL II		43	-	1	1	6	14	23
XNICTEIL II	YAXCABA	43	-	1	1	6	14	23
<b>YAXKUKUL</b>								
EJIDO YAXKUKUL		2 131	39	9	446	69	7	639
SAN FRANCISCO	YAXKUKUL	14	-	-	-	-	-	3
YAXKUKUL	YAXKUKUL	2 117	39	9	446	69	7	636
<b>YOBAIN</b>								
EJIDO YOBAIN		1 809	20	11	414	30	10	646
YOBAIN	YOBAIN	1 809	20	11	414	30	10	646

Población total por ejido y localidad según principales características

CUADRO No. 1  
PARTE C

ESTADO MUNICIPIO EJIDO LOCALIDAD	UBICACION MUNICIPAL DE LA LOCALIDAD	POBLACION TOTAL EJIDAL	POBLACION DE 15 AÑOS Y MAS SIN INSTRUCCION	POBLACION DE 15 AÑOS Y MAS CON PRIMARIA INCOMPLETA	POBLACION DE 15 AÑOS Y MAS CON PRIMARIA COMPLETA	POBLACION DE 15 AÑOS Y MAS CON INSTRUCCION POST-PRIMARIA
<b>YUCATAN</b>		<b>193 074</b>	<b>29 488</b>	<b>49 184</b>	<b>14 716</b>	<b>11 702</b>
<b>ABALA</b>						
EJIDO ABALA		1 480	138	462	121	120
ABALA	ABALA	1 480	138	462	121	120
EJIDO CACAO		234	15	79	19	6
CACAO	ABALA	234	15	79	19	6
EJIDO MUKUYCHE		364	56	114	22	4
MUKUYCHE	ABALA	364	56	114	22	4
EJIDO TEMOZON (TEMOZON SUR)		537	86	147	67	24
TEMOZON	ABALA	537	86	147	67	24
EJIDO UAYALCEH (UAYALCEH DE PEON)		1 439	246	405	76	16
UAYALCEH	ABALA	1 439	246	405	76	16
<b>ACANCEH</b>						
EJIDO ACANCEH		80	36	10	1	-
SAN FRANCISCO DZITINA	ACANCEH	63	31	8	1	-
EN LOCALIDADES DE 1 Y 2 VIVIENDAS		17	5	2	-	-
EJIDO CANICAB		627	141	105	83	35
CANICAB	ACANCEH	627	141	105	83	35
EJIDO SAC-CHICH (SAN ANTONIO SAC-CHICH)		196	32	45	16	19
SAN ANTONIO SACCHICH	ACANCEH	196	32	45	16	19
EJIDO TICOPO		1 205	29	328	195	77
TICOPO	ACANCEH	1 205	29	328	195	77
<b>AKIL</b>						
EJIDO AKIL		122	33	19	7	4
PLAN CHAC POZO 4	AKIL	26	8	5	3	1
POZO III (PLAN CHAC IV)	AKIL	56	12	6	4	1
EN LOCALIDADES DE 1 Y 2 VIVIENDAS		40	13	8	-	2
<b>BUCTZOTZ</b>						
EJIDO BUCTZOTZ		12	4	4	-	2
EN LOCALIDADES DE 1 Y 2 VIVIENDAS		12	4	4	-	2
EJIDO CHAN MOTUL		6	1	3	-	-
EN LOCALIDADES DE 1 Y 2 VIVIENDAS		6	1	3	-	-
EJIDO GRANITO DE ORO		5	-	2	1	1
EN LOCALIDADES DE 1 Y 2 VIVIENDAS		5	-	2	1	1
EJIDO LA GRAN LUCHA		208	43	40	16	2
GRAN LUCHA, LA	BUCTZOTZ	208	43	40	16	2
EJIDO SANTO DOMINGO		75	10	26	3	1
SANTO DOMINGO	BUCTZOTZ	75	10	26	3	1
N.C.P.A. PUEBLO NUEVO SAN FRANCISCO		83	17	17	1	3
PUEBLO NUEVO SAN FRANCISCO	BUCTZOTZ	83	17	17	1	3
N.C.P.A. SANTA ROSA XLUCH		8	-	6	-	-
EN LOCALIDADES DE 1 Y 2 VIVIENDAS		8	-	6	-	-
<b>CACALCHEN</b>						
EJIDO CACALCHEN		10	4	-	-	-
EN LOCALIDADES DE 1 Y 2 VIVIENDAS		10	4	-	-	-
<b>CALOTMUL</b>						
EJIDO CALOTMUL		6	1	3	-	-
EN LOCALIDADES DE 1 Y 2 VIVIENDAS		6	1	3	-	-
EJIDO POCOBOCH		35	5	10	3	2
YOKDZONOT MENESES	CALOTMUL	30	3	10	3	2
EN LOCALIDADES DE 1 Y 2 VIVIENDAS		5	2	-	-	-
EJIDO TAHCABO		343	42	123	21	13
TAHCABO	CALOTMUL	343	42	123	21	13
EJIDO YOKDZONOT		3	1	2	-	-
EN LOCALIDADES DE 1 Y 2 VIVIENDAS		3	1	2	-	-
<b>CANSAHCAB</b>						
EJIDO KANCABCHEN		14	9	-	2	-
KANCABCHEN MOLINA	CANSAHCAB	14	9	-	2	-
<b>CANTAMAYEC</b>						
EJIDO CANTAMAYEC		25	8	-	5	-
EN LOCALIDADES DE 1 Y 2 VIVIENDAS		25	8	-	5	-
EJIDO CHOLUL		50	22	6	1	-
SAN FRANCISCO	CANTAMAYEC	31	16	1	1	-
EN LOCALIDADES DE 1 Y 2 VIVIENDAS		19	6	5	-	-
EJIDO NENELA		123	35	-	27	1
NENELA	CANTAMAYEC	123	35	-	27	1
EN LOCALIDADES DE 1 Y 2 VIVIENDAS		-	-	-	-	-
<b>CELESTUN</b>						
EJIDO CELESTUN		23	4	6	-	-
EN LOCALIDADES DE 1 Y 2 VIVIENDAS		23	4	6	-	-
<b>CENOTILLO</b>						
EJIDO CENOTILLO		27	8	9	2	-
EN LOCALIDADES DE 1 Y 2 VIVIENDAS		27	8	9	2	-
EJIDO TIXBACAB		334	51	81	22	21
TIXBACAB	CENOTILLO	334	51	81	22	21
EJIDO YOHOZONOT		13	2	4	-	-
EN LOCALIDADES DE 1 Y 2 VIVIENDAS		13	2	4	-	-
<b>CONKAL</b>						
EJIDO CONKAL		29	1	8	2	3
SAN ANTONIO HOLACTUN	CONKAL	13	-	4	2	-
EN LOCALIDADES DE 1 Y 2 VIVIENDAS		16	1	4	-	3
EJIDO SAN ANTONIO KANTOINA		140	32	24	9	30
KANTOINA	CONKAL	140	32	24	9	30
<b>CUZAMA</b>						
EJIDO CHUNKANAN		249	21	87	22	16
CHUNKANAN	CUZAMA	249	21	87	22	16
EJIDO CUZAMA		3	-	2	-	-
EN LOCALIDADES DE 1 Y 2 VIVIENDAS		3	-	2	-	-



**Población total por ejido y localidad según principales características**

CUADRO No. 1  
PARTE C  
continuación

MUNICIPIO EJIDO LOCALIDAD	UBICACION MUNICIPAL DE LA LOCALIDAD	POBLACION TOTAL EJIDAL	POBLACION DE 15 AÑOS Y MAS SIN INSTRUCCION	POBLACION DE 15 AÑOS Y MAS CON PRIMARIA INCOMPLETA	POBLACION DE 15 AÑOS Y MAS CON PRIMARIA COMPLETA	POBLACION DE 15 AÑOS Y MAS CON INSTRUCCION POST-PRIMARIA
EJIDO EKNAKAN EKNAKAN	CUZAMA	533 533	72 72	188 188	31 31	18 18
<b>CHACSINKIN</b>						
EJIDO CHACSINKIN SUCTUN	CHACSINKIN	93 33	18 7	21 12	11 1	1 -
XNO-HUAYAB	CHACSINKIN	60	11	9	10	1
<b>CHANKOM</b>						
EJIDO CHAN-KOM CHANKOM	CHANKOM	625 625	74 74	173 173	50 50	57 57
EN LOCALIDADES DE 1 Y 2 VIVIENDAS		-	-	-	-	-
EJIDO NICTE HA NICTE-HA	CHANKOM	80 80	27 27	2 2	1 1	4 4
EJIDO SAN ISIDRO SAN ISIDRO	CHANKOM	28 28	10 10	9 9	- -	1 1
EJIDO X-AKABCHEN AKABCHEN	CHANKOM	54 54	- -	15 15	4 4	- -
EJIDO X-COCAIL XCOAIL	CHANKOM	124 124	45 45	24 24	4 4	- -
EJIDO XANLA XANLA	CHANKOM	289 284	16 16	82 82	26 26	13 13
EN LOCALIDADES DE 1 Y 2 VIVIENDAS		5	-	-	-	-
EJIDO XCALADZONOT XKALAKDZONOT	CHANKOM	241 241	33 33	62 62	24 24	5 5
EJIDO XKATUN XCATUN	CHANKOM	87 87	23 23	10 10	3 3	4 4
EN LOCALIDADES DE 1 Y 2 VIVIENDAS		-	-	-	-	-
EJIDO XKOPTEIL SAN ANTONIO	CHANKOM	737 20	107 2	197 7	97 -	9 -
XKOPTEIL	CHANKOM	693	100	182	95	8
EN LOCALIDADES DE 1 Y 2 VIVIENDAS		24	5	8	2	1
EJIDO XTOHIL XTOHIL	CHANKOM	42 42	15 15	5 5	- -	2 2
N.C.P.A. SAN JUAN XCALADZONOT SAN JUAN XKALAKDZONOT	CHANKOM	508 508	72 72	125 125	52 52	26 26
EN LOCALIDADES DE 1 Y 2 VIVIENDAS		-	-	-	-	-
<b>CHAPAB</b>						
EJIDO CHAPAB AGUADA POLOL	CHAPAB	1 936 34	261 2	512 4	143 4	211 7
CHAPAB	CHAPAB	1 894	257	504	139	202
EN LOCALIDADES DE 1 Y 2 VIVIENDAS		8	2	4	-	2
EJIDO CITINCABCHEN CITINCABCHEN	CHAPAB	769 732	86 81	258 246	41 39	24 22
HUNABCHEN	CHAPAB	37	5	12	2	2
<b>CHEMAX</b>						
EJIDO CHEMAX CHAMPOLIN	CHEMAX	1 320 74	480 26	130 9	56 -	8 -
CHAN CHEN	CHEMAX	17	8	5	2	-
DZIDZILCHE	CHEMAX	29	21	-	-	-
RAMONAL	CHEMAX	23	9	4	-	-
SAN JOSE	CHEMAX	10	7	-	-	-
SAN JOSE CHAHUAY	CHEMAX	35	18	2	-	-
SANTA LIBRADA	CHEMAX	9	7	1	-	-
X-CATZIN	CHEMAX	937	318	87	45	8
X-PAH BALAM	CHEMAX	120	46	10	8	-
EN LOCALIDADES DE 1 Y 2 VIVIENDAS		66	20	12	1	-
EJIDO CHULUTAN CHULUTAN	CHEMAX	222 210	76 68	50 49	5 5	3 3
EN LOCALIDADES DE 1 Y 2 VIVIENDAS		12	8	1	-	-
EJIDO COCOYOL COCOYOL	CHEMAX	187 179	57 53	35 33	1 1	1 1
PLATANAL	CHEMAX	8	4	2	-	-
EJIDO LOS PALOMARES PALOMAR	CHEMAX	50 15	19 9	15 1	- -	- -
SANTA RITA	CHEMAX	35	10	14	-	-
EJIDO NUEVA ITALIA DZITNUP	CHEMAX	37 37	19 19	2 2	- -	- -
EN LOCALIDADES DE 1 Y 2 VIVIENDAS		-	-	-	-	-
EJIDO SAN JUAN CHEN SAN JUAN CHEN	CHEMAX	291 271	58 57	58 55	8 8	- -
XIM-HA	CHEMAX	20	1	3	-	-
EJIDO SAN PEDRO SAN PEDRO CHEMAX	CHEMAX	170 149	27 23	30 27	5 5	- -
SUSULA	CHEMAX	18	4	3	-	-
EN LOCALIDADES DE 1 Y 2 VIVIENDAS		3	-	-	-	-
EJIDO SISBICHEN SISBICHEN	CHEMAX	1 035 1 035	246 246	176 176	74 74	22 22
EJIDO USPIBIL EN LOCALIDADES DE 1 Y 2 VIVIENDAS		6 6	3 3	1 1	- -	1 1
EJIDO X-MUCEL MUCEL	CHEMAX	522 513	84 81	103 102	36 36	3 3
EN LOCALIDADES DE 1 Y 2 VIVIENDAS		9	3	1	-	-
EJIDO XALAU CHOLUL	CHEMAX	923 87	220 33	205 9	48 -	7 -
SAN JAVIER	CHEMAX	16	5	3	-	-
XALAU	CHEMAX	820	182	193	48	7
EN LOCALIDADES DE 1 Y 2 VIVIENDAS		-	-	-	-	-
EJIDO XCAN EN LOCALIDADES DE 1 Y 2 VIVIENDAS		22 22	9 9	5 5	- -	- -
N.C.P.A. BOLMAY BOL-MAY	CHEMAX	155 155	38 38	31 31	9 9	4 4
<b>CHICXULUB PUEBLO</b>						
EJIDO CHICXULUB (CHICXULUB PUEBLO) SAN JOSE CHAKAN	CHICXULUB PUEBLO	23 14	4 3	9 8	- -	- -
EN LOCALIDADES DE 1 Y 2 VIVIENDAS		9	1	1	-	-

**Población total por ejido y localidad según principales características**

CUADRO No. 1  
PARTE C  
continuación

MUNICIPIO EJIDO LOCALIDAD	UBICACION MUNICIPAL DE LA LOCALIDAD	POBLACION TOTAL EJIDAL	POBLACION DE 15 AÑOS Y MAS SIN INSTRUCCION	POBLACION DE 15 AÑOS Y MAS CON PRIMARIA INCOMPLETA	POBLACION DE 15 AÑOS Y MAS CON PRIMARIA COMPLETA	POBLACION DE 15 AÑOS Y MAS CON INSTRUCCION POST-PRIMARIA
<b>CHICHIMILA</b>						
EJIDO CELTUN		88	20	17	5	1
CELTUN	CHICHIMILA	88	20	17	5	1
EJIDO CHAN SANTA CRUZ		27	6	5	2	2
CHAN SANTA CRUZ	CHICHIMILA	27	6	5	2	2
EJIDO CHAN-XCAIL		399	62	75	22	11
CHAN X-CAIL	CHICHIMILA	399	62	75	22	11
EJIDO CHICHIMILA		250	67	59	21	2
SAN FERNANDO	CHICHIMILA	6	2	2	1	-
SAN PABLO	CHICHIMILA	20	3	5	4	-
SAN PEDRO	CHICHIMILA	214	58	48	16	2
EN LOCALIDADES DE 1 Y 2 VIVIENDAS		10	4	4	-	-
EJIDO DZITOX		579	151	94	32	6
CHILUK	CHICHIMILA	52	13	5	3	-
CRUZ-CHEN	CHICHIMILA	39	8	7	3	-
DZITOX	CHICHIMILA	333	83	51	20	4
MULICHEN	CHICHIMILA	29	9	1	1	1
SAN SALVADOR	CHICHIMILA	33	8	8	1	-
VILLAHERMOSA	CHICHIMILA	72	16	20	4	1
EN LOCALIDADES DE 1 Y 2 VIVIENDAS		21	14	2	-	-
EJIDO X-CHAY		9	6	1	-	-
X-CHAY	CHICHIMILA	9	6	1	-	-
EJIDO XHABIN		48	8	12	-	1
NUEVO X-HABIN	CHICHIMILA	43	6	10	-	1
EN LOCALIDADES DE 1 Y 2 VIVIENDAS		5	2	2	-	-
<b>CHIKINDZONOT</b>						
EJIDO CHAN CHICHIMILA		462	64	126	48	10
CHAKAN	CHIKINDZONOT	21	9	1	-	-
CHAN-CHICHIMILA	CHIKINDZONOT	343	38	99	44	9
CHUCTEIL	CHIKINDZONOT	92	17	24	3	1
EN LOCALIDADES DE 1 Y 2 VIVIENDAS		6	-	2	1	-
EJIDO CHIKINDZONOT		1 638	317	358	112	75
CHANCHEN	CHIKINDZONOT	18	7	4	-	-
CHIKINDZONOT	CHIKINDZONOT	1 522	286	332	109	74
SAN ANDRES	CHIKINDZONOT	19	6	1	-	-
YOKDZONOT CARRILLO	TIXCACALCUPUL	51	11	13	-	1
YOKDZONOT VIEJO	CHIKINDZONOT	9	3	4	2	-
EN LOCALIDADES DE 1 Y 2 VIVIENDAS		19	4	4	1	-
EJIDO DZITNUP		100	18	30	3	1
CHAN SANTA MARIA	CHIKINDZONOT	93	17	27	3	-
EN LOCALIDADES DE 1 Y 2 VIVIENDAS		7	1	3	-	1
EJIDO EH-PETZ		811	142	132	108	26
EKPEDZ	TIXCACALCUPUL	811	142	132	108	26
EJIDO ICHMUL		583	65	135	41	14
ICHMUL	CHIKINDZONOT	583	65	135	41	14
EJIDO X-COCOMIL		138	10	39	17	7
X-COCMIL	TEKOM	138	10	39	17	7
<b>CHOCHOLA</b>						
EJIDO DOROTEO ARANGO		3	-	2	1	-
EN LOCALIDADES DE 1 Y 2 VIVIENDAS		3	-	2	1	-
EJIDO SAN ANTONIO MULIX		44	18	10	-	-
SAN ANTONIO MULIX	UMAN	44	18	10	-	-
<b>CHUMAYEL</b>						
EJIDO CHUMAYEL		2 396	525	539	152	133
CHUMAYEL	CHUMAYEL	2 384	523	533	152	133
EN LOCALIDADES DE 1 Y 2 VIVIENDAS		12	2	6	-	-
<b>DZAN</b>						
EJIDO DZAN		1	-	-	-	1
EN LOCALIDADES DE 1 Y 2 VIVIENDAS		1	-	-	-	1
<b>DZEMUL</b>						
EJIDO DZEMUL		3	2	1	-	-
EN LOCALIDADES DE 1 Y 2 VIVIENDAS		3	2	1	-	-
<b>DZIDZANTUN</b>						
EJIDO SAN FRANCISCO (SAN FRANCISCO MANZANILLA)		2	1	1	-	-
EN LOCALIDADES DE 1 Y 2 VIVIENDAS		2	1	1	-	-
<b>DZILAM DE BRAVO</b>						
EJIDO DZILAM DE BRAVO		1 966	113	552	186	415
DZILAM DE BRAVO	DZILAM DE BRAVO	1 941	110	547	184	409
SANTA HIGINIA	DZILAM DE BRAVO	24	3	4	2	6
EN LOCALIDADES DE 1 Y 2 VIVIENDAS		1	-	1	-	-
<b>DZILAM GONZALEZ</b>						
EJIDO LAZARO CARDENAS		26	1	6	4	1
EJIDO LAZARO CARDENAS	DZILAM GONZALEZ	26	1	8	4	1
EJIDO SAN ANTONIO KILOMETRO 50		21	3	7	1	1
EN LOCALIDADES DE 1 Y 2 VIVIENDAS		21	3	7	1	1
<b>DZITAS</b>						
EJIDO XOCEMPICH		697	81	211	90	32
XOCEMPICH	DZITAS	633	73	192	81	32
YAXCHE	DZITAS	64	8	19	9	-
<b>DZONCAUICH</b>						
EJIDO CHACMAY		429	72	133	31	17
CHACMAY	DZONCAUICH	429	72	133	31	17
<b>ESPITA</b>						
EJIDO CHENCHELA SAN PEDRO		123	16	45	4	2
SAN PEDRO CHENCHELA	ESPITA	123	16	45	4	2
EJIDO ESPITA		96	24	27	5	1
SANTO DOMINGO	ESPITA	21	4	5	2	-
X-COCAY	ESPITA	28	9	6	1	-
EN LOCALIDADES DE 1 Y 2 VIVIENDAS		47	11	16	2	1
EJIDO HOLCA		379	110	92	23	4
HOLCA	ESPITA	379	110	92	23	4

**Población total por ejido y localidad según principales características**

CUADRO No. 1  
PARTE C  
continuación

MUNICIPIO EJIDO LOCALIDAD	UBICACION MUNICIPAL DE LA LOCALIDAD	POBLACION TOTAL EJIDAL	POBLACION DE 15 AÑOS Y MAS SIN INSTRUCCION	POBLACION DE 15 AÑOS Y MAS CON PRIMARIA INCOMPLETA	POBLACION DE 15 AÑOS Y MAS CON PRIMARIA COMPLETA	POBLACION DE 15 AÑOS Y MAS CON INSTRUCCION POST-PRIMARIA
<b>EJIDO NAKUCHE</b>		382	58	121	26	9
KUNCHE	ESPITA	377	54	120	26	9
EN LOCALIDADES DE 1 Y 2 VIVIENDAS		5	4	1	-	-
<b>EJIDO SANTA CRUZ</b>		66	17	19	7	1
SANTA CRUZ REGADIO	ESPITA	47	13	14	4	1
SANTA CRUZ REGADIO Y ANEXA	ESPITA	19	4	5	3	-
<b>EJIDO TUSIK</b>		328	19	122	24	13
TUSIK	ESPITA	328	19	122	24	13
<b>EJIDO XUALTEZ</b>		243	11	87	30	15
XUALTEZ	ESPITA	243	11	87	30	15
EN LOCALIDADES DE 1 Y 2 VIVIENDAS		-	-	-	-	-
<b>EJIDO XUILUB Y ANEXOS</b>		239	32	54	34	6
SAN ANTONIO XUILUB	ESPITA	239	32	54	34	6
<b>HALACHO</b>						
<b>EJIDO CEPEDA</b>		2 062	247	456	119	127
CEPEDA	HALACHO	2 062	247	456	119	127
<b>EJIDO DZIDZIBACHI</b>		523	68	129	44	13
DZIDZIBACHI	HALACHO	523	68	129	44	13
<b>EJIDO HALACHO</b>		59	11	12	1	10
BALTAZAR PAT EUAN	HALACHO	13	1	4	-	6
VALENTINO POOL CANUL	HALACHO	35	8	6	-	4
EN LOCALIDADES DE 1 Y 2 VIVIENDAS		11	2	2	1	-
<b>EJIDO SANTA MARIA ACU</b>		273	57	69	8	1
KANCABCHEN	HALACHO	273	57	69	8	1
<b>EJIDO SIHO (SAN ANTONIO SIHO)</b>		1 245	150	489	54	53
SAN ANTONIO SIHO	HALACHO	1 245	150	489	54	53
<b>HOCABA</b>						
<b>EJIDO HOCABA</b>		1	-	1	-	-
EN LOCALIDADES DE 1 Y 2 VIVIENDAS		1	-	1	-	-
<b>EJIDO SAHCABA</b>		1 483	239	356	126	90
SAHCABA	HOCABA	1 483	239	356	126	90
<b>HOCTUN</b>						
<b>EJIDO HOCTUN</b>		490	186	46	36	2
SAN JOSE ORIENTE	HOCTUN	490	186	46	36	2
EN LOCALIDADES DE 1 Y 2 VIVIENDAS		-	-	-	-	-
<b>HOMUN</b>						
<b>EJIDO HOMUN</b>		16	5	5	1	-
EN LOCALIDADES DE 1 Y 2 VIVIENDAS		16	5	5	1	-
<b>EJIDO SAN ISIDRO OCHIL</b>		668	106	200	46	8
SAN ISIDRO OCHIL	HOMUN	668	106	200	46	8
<b>HUHI</b>						
<b>EJIDO TIXCACAL QUINTERO</b>		120	26	37	22	3
TIXCACAL QUINTERO	HUHI	120	26	37	22	3
<b>HUNUCMA</b>						
<b>EJIDO HUNKANAB</b>		285	41	68	8	6
HUNKANAB	HUNUCMA	285	41	68	8	6
<b>EJIDO HUNUCMA</b>		27	4	3	2	5
EN LOCALIDADES DE 1 Y 2 VIVIENDAS		27	4	3	2	5
<b>EJIDO TEXAN (TEXAN PALOMEQUE)</b>		2 013	419	427	115	27
TEXAN PALOMEQUE	HUNUCMA	2 013	419	427	115	27
<b>IZAMAL</b>						
<b>EJIDO CITILCUN</b>		1 957	320	488	124	196
CITILCUN	IZAMAL	1 957	320	488	124	196
<b>EJIDO IZAMAL</b>		42	7	12	-	1
EN LOCALIDADES DE 1 Y 2 VIVIENDAS		42	7	12	-	1
<b>EJIDO SACALA</b>		5	1	1	-	1
EN LOCALIDADES DE 1 Y 2 VIVIENDAS		5	1	1	-	1
<b>EJIDO SITILPECH</b>		1 975	255	553	184	90
SITILPECH	IZAMAL	1 975	255	553	184	90
<b>KANASIN</b>						
<b>EJIDO HUNXECTAMAN</b>		80	20	14	15	-
UXECTAMAN	KANASIN	80	20	14	15	-
<b>EJIDO KANASIN</b>		825	64	147	113	108
BASURITAS	MERIDA	44	2	10	3	13
JORGE'S	MERIDA	42	8	11	7	2
LEONA VICARIO	KANASIN	626	34	108	91	89
NELY	MERIDA	42	3	4	10	-
EN LOCALIDADES DE 1 Y 2 VIVIENDAS		71	17	14	2	4
<b>EJIDO SAN ANTONIO TEHUITZ</b>		571	62	202	52	45
GRANJA CAMPI KANASIN (LINDA VISTA)	KANASIN	15	1	6	-	-
SAN ANTONIO TEUITZ	KANASIN	555	61	195	52	45
EN LOCALIDADES DE 1 Y 2 VIVIENDAS		1	-	1	-	-
<b>EJIDO SAN PEDRO NOH-PAT</b>		40	10	7	1	7
EN LOCALIDADES DE 1 Y 2 VIVIENDAS		40	10	7	1	7
<b>EJIDO SUBINCANKAB</b>		639	203	65	62	20
SUBINCANKAB	TIMUCUY	639	203	65	62	20
<b>EJIDO TEYA</b>		359	13	81	29	14
TEYA	KANASIN	359	13	81	29	14
EN LOCALIDADES DE 1 Y 2 VIVIENDAS		-	-	-	-	-
<b>KANTUNIL</b>						
<b>EJIDO HOLCA</b>		1 812	268	390	107	140
HOLCA	KANTUNIL	1 812	268	390	107	140
<b>KAUA</b>						
<b>EJIDO KAUA</b>		1 369	203	375	93	72
KAUA	KAUA	1 369	203	375	93	72
<b>EJIDO TZEAL</b>		19	-	6	4	-
PAMBA	CHANKOM	19	-	6	4	-
<b>EJIDO X-BOHOM</b>		81	5	28	3	1
X-BOHOM	CHANKOM	81	5	28	3	1

Población total por ejido y localidad según principales características

CUADRO No. 1  
PARTE C  
continuación

MUNICIPIO EJIDO LOCALIDAD	UBICACION MUNICIPAL DE LA LOCALIDAD	POBLACION TOTAL EJIDAL	POBLACION DE 15 AÑOS Y MAS SIN INSTRUCCION	POBLACION DE 15 AÑOS Y MAS CON PRIMARIA INCOMPLETA	POBLACION DE 15 AÑOS Y MAS CON PRIMARIA COMPLETA	POBLACION DE 15 AÑOS Y MAS CON INSTRUCCION POST-PRIMARIA
<b>KINCHIL</b>						
EJIDO KINCHIL		11	1	-	4	1
EN LOCALIDADES DE 1 Y 2 VIVIENDAS		11	1	-	4	1
EJIDO TAMCHEN (SAN ANTONIO TAMCHEN)		177	26	27	23	5
SAN ANTONIO TAMCHEN	KINCHIL	175	25	26	23	5
EN LOCALIDADES DE 1 Y 2 VIVIENDAS		2	1	1	-	-
<b>KOPOMA</b>						
EJIDO KANACHEN		337	33	113	29	23
KANACHEN	MAXCANU	337	33	113	29	23
EJIDO KOPOMA		1 571	127	512	135	156
CLEMENTINO CHI CHIM	KOPOMA	64	11	18	5	3
JULIA POOL NABTE	KOPOMA	20	-	8	2	2
KOPOMA	KOPOMA	1 433	107	471	126	150
LUCIANO CHI MAY	KOPOMA	19	2	5	1	1
RUFINO CHIN CHI	KOPOMA	20	7	3	-	-
EN LOCALIDADES DE 1 Y 2 VIVIENDAS		15	-	7	1	-
EJIDO SAN BERNARDO		24	3	6	1	1
TAH U.F.	KOPOMA	20	3	4	-	-
EN LOCALIDADES DE 1 Y 2 VIVIENDAS		4	-	2	1	1
<b>MAMA</b>						
EJIDO MAMA		28	4	7	3	1
EN LOCALIDADES DE 1 Y 2 VIVIENDAS		28	4	7	3	1
<b>MAXCANU</b>						
EJIDO CHAN-CHOCHOLA		287	45	103	6	1
SANTA EDUVIGES CHAN CHOCHOLA	MAXCANU	287	45	103	6	1
EJIDO CHUNCHUCMIL		867	143	206	67	43
CHUNCHUCMIL	MAXCANU	867	143	206	67	43
EJIDO GRANADA		326	38	106	20	13
GRANADA (SANTA MARIA CHICAN GRANADA)	MAXCANU	326	38	106	20	13
EJIDO KOCHOL		1 131	281	245	29	17
COCHOL	MAXCANU	1 131	281	245	29	17
EJIDO MAXCANU		1 191	132	359	88	73
SANTA MARIA ACU	HALACHO	1 190	131	359	88	73
EN LOCALIDADES DE 1 Y 2 VIVIENDAS		1	1	-	-	-
EJIDO PARAISO		614	86	170	49	13
PARAISO	MAXCANU	614	86	170	49	13
EJIDO SAN RAFAEL		802	156	154	54	15
SAN RAFAEL	MAXCANU	790	154	152	54	15
EN LOCALIDADES DE 1 Y 2 VIVIENDAS		12	2	2	-	-
EJIDO SANTO DOMINGO		962	150	280	41	18
SANTO DOMINGO	MAXCANU	962	150	280	41	18
<b>MAYAPAN</b>						
EJIDO MAYAPAN ANTES SAN BONIFACIO		1 953	344	384	51	62
MAYAPAN	MAYAPAN	1 929	341	379	49	62
EN LOCALIDADES DE 1 Y 2 VIVIENDAS		24	3	5	2	-
<b>MERIDA</b>						
EJIDO CHABLEKAL		2 232	179	618	263	248
CHABLEKAL	MERIDA	2 202	178	610	262	242
QUINTA CACHANILLA	MERIDA	15	1	6	1	-
EN LOCALIDADES DE 1 Y 2 VIVIENDAS		15	-	2	-	6
EJIDO CHALMUCH		273	40	77	19	-
CHALMUCH	MERIDA	273	40	77	19	-
EN LOCALIDADES DE 1 Y 2 VIVIENDAS		-	-	-	-	-
EJIDO CHICHI (CHICHI SUAREZ)		24	2	2	3	6
ARCADIO BATUN ESQUIVEZ	MERIDA	23	2	1	3	6
EN LOCALIDADES DE 1 Y 2 VIVIENDAS		1	-	1	-	-
EJIDO CHOLUL		46	7	8	2	2
JESUS Y FERNANDO SULUB	MERIDA	22	4	5	1	2
JUAN CANDILA	MERIDA	10	-	1	-	-
EN LOCALIDADES DE 1 Y 2 VIVIENDAS		14	3	2	1	-
EJIDO CHUBURNA (CHUBURNA DE HIDALGO)		301	28	74	42	76
BASURERO PAMPLONA	MERIDA	27	3	12	-	-
CHE-CHE	MERIDA	8	5	1	-	-
FLAMBOYANES, LOS	MERIDA	25	3	3	1	8
GRANJA PORCICOLA FLAMBOYANES	MERIDA	7	-	3	1	1
LAURELES, LOS	MERIDA	13	1	2	3	3
MARACAIBO	MERIDA	10	-	4	2	1
MARY CASTAÑEDA	MERIDA	9	-	-	-	6
QUINTA PUERTO RICO	MERIDA	22	5	1	2	7
SAN FERNANDO	MERIDA	8	-	4	1	-
SANTA RITA	MERIDA	10	3	4	2	-
TRIUNFO, EL	MERIDA	13	-	3	-	-
EN LOCALIDADES DE 1 Y 2 VIVIENDAS		149	8	37	30	50
EJIDO CINCO COLONIAS		13	2	1	1	5
JOSE DZUL TEC	MERIDA	13	2	1	1	5
EJIDO COPO (SANTA GERTRUDIS COPO)		384	79	82	29	8
SANTA GERTRUDIZ COPO	MERIDA	384	79	82	29	8
EJIDO DZIDZILCHE		227	23	93	21	6
DZIDZILCHE	MERIDA	227	23	93	21	6
EJIDO DZITYA		5	-	2	-	1
EN LOCALIDADES DE 1 Y 2 VIVIENDAS		5	-	2	-	1
EJIDO DZOYAXCHE		317	56	95	15	16
DZOYAXCHE	MERIDA	317	56	95	15	16
EJIDO DZUNUNCAN		1 207	102	281	104	53
DZUNUNCAN	MERIDA	962	77	218	81	38
HUERTO DIVINA PROVIDENCIA	MERIDA	8	1	3	2	1
MONTECRISTO	MERIDA	15	1	4	3	3
SAN LUIS	MERIDA	120	14	22	7	3
SANTA ROSA	MERIDA	75	3	27	6	7
EN LOCALIDADES DE 1 Y 2 VIVIENDAS		27	6	7	5	1
EJIDO KIKTEIL		176	18	69	18	11
KIKTEIL	MERIDA	176	18	69	18	11
EJIDO NOC-AC		345	57	107	35	9
NOC AC	MERIDA	345	57	107	35	9

**Población total por ejido y localidad según principales características**

**CUADRO No. 1  
PARTE C  
continuación**

MUNICIPIO EJIDO LOCALIDAD	UBICACION MUNICIPAL DE LA LOCALIDAD	POBLACION TOTAL EJIDAL	POBLACION DE 15 AÑOS Y MAS SIN INSTRUCCION	POBLACION DE 15 AÑOS Y MAS CON PRIMARIA INCOMPLETA	POBLACION DE 15 AÑOS Y MAS CON PRIMARIA COMPLETA	POBLACION DE 15 AÑOS Y MAS CON INSTRUCCION POST-PRIMARIA
EJIDO SAN ANTONIO OOL		47	-	13	5	5
SAN ANTONIO OOL	MERIDA	47	-	13	5	5
EJIDO SAN ANTONIO XLUCH Y NOCO EN LOCALIDADES DE 1 Y 2 VIVIENDAS		5	-	1	-	2
EJIDO SAN JOSE TZAL		2 136	196	616	185	141
AURELIANO EK UITZ	MERIDA	18	-	2	4	6
SAN JOSE TZAL	MERIDA	2 118	196	614	181	135
EN LOCALIDADES DE 1 Y 2 VIVIENDAS		-	-	-	-	-
EJIDO SAN PEDRO CHIMAY		726	128	196	60	27
SAN PEDRO CHIMAY	MERIDA	726	128	196	60	27
EJIDO SANTA CRUZ (SANTA CRUZ PALOMEQUE)		394	54	112	48	5
SAN PEDRO	MERIDA	20	2	5	4	1
SANTA CRUZ PALOMEQUE	MERIDA	374	52	107	44	4
EJIDO SOTUTA DE PEON		280	30	107	15	1
SOTUTA DE PEON	TECOH	280	30	107	15	1
EJIDO SUSULA		340	17	102	24	13
SUSULA	MERIDA	340	17	102	24	13
EN LOCALIDADES DE 1 Y 2 VIVIENDAS		-	-	-	-	-
EJIDO SUYTUNCHEN		82	14	9	11	8
SUYTUNCHEN	MERIDA	82	14	9	11	8
EJIDO TEMOZON (TEMOZON NORTE)		201	26	68	16	22
TEMOZON NORTE	MERIDA	201	26	68	16	22
EJIDO TESIP (SAN IGNACIO TESIP)		210	34	52	26	5
SAN IGNACIO TESIP	MERIDA	210	34	52	26	5
EN LOCALIDADES DE 1 Y 2 VIVIENDAS		-	-	-	-	-
EJIDO TIXCACAL Y OPICHEN		634	109	177	27	21
HACIENDA OPICHEN	MERIDA	102	28	14	4	5
TIXCACAL OPICHEN	MERIDA	532	81	163	23	16
EJIDO XCANATUN		972	91	280	136	142
SANTA MARIA YAXCHE	MERIDA	34	5	13	3	-
XCANATUN	MERIDA	931	86	265	132	141
EN LOCALIDADES DE 1 Y 2 VIVIENDAS		7	-	2	1	1
EJIDO XCUCUL		223	35	61	9	2
XCUCUL SUR	UMAN	223	35	61	9	2
EJIDO XMATKUIL		23	4	9	1	-
EN LOCALIDADES DE 1 Y 2 VIVIENDAS		23	4	9	1	-
<b>MOCOCHA</b>						
EJIDO MOCOCHA		1 582	134	406	185	292
MOCOCHA	MOCOCHA	1 582	134	406	185	292
EN LOCALIDADES DE 1 Y 2 VIVIENDAS		-	-	-	-	-
EJIDO TOO		398	14	135	70	44
TOO	MOCOCHA	398	14	135	70	44
<b>MOTUL</b>						
EJIDO DZINA		12	2	5	-	1
DZINA	MOTUL	12	2	5	-	1
EJIDO HILI		287	32	109	7	12
SAN JOSE HILI	MOTUL	287	32	109	7	12
EJIDO KANCABCHEN (KANCABCHEN HACIENDA)		88	25	19	7	3
KANCABCHEN UCI	MOTUL	88	25	19	7	3
EJIDO KAXATAH		665	120	157	18	42
KAXATAH	MOTUL	665	120	157	18	42
EJIDO KOMCHEN (KOMCHEN MARTINEZ)		84	17	26	11	1
KOMCHEN MARTINEZ	MOTUL	84	17	26	11	1
EJIDO MESATUNICH		443	105	114	15	20
MESATUNICH	MOTUL	443	105	114	15	20
EJIDO MOTUL		45	8	18	1	1
MIGUEL HIDALGO Y COSTILLA	MOTUL	42	7	16	1	1
EN LOCALIDADES DE 1 Y 2 VIVIENDAS		3	1	2	-	-
EJIDO SACAPUC		831	59	239	94	129
SACAPUC	MOTUL	831	59	239	94	129
EJIDO SAN PEDRO CHACABAL		536	112	155	21	3
SAN PEDRO CHACABAL	MOTUL	536	112	155	21	3
EJIDO SAN PEDRO Y KULINCHE (SAN PEDRO CAMARA)		111	22	33	10	1
SAN PEDRO CAMARA	MOTUL	111	22	33	10	1
EJIDO SANTA CRUZ (SANTA CRUZ PACHON)		133	20	42	7	9
SANTA CRUZ PACHON	MOTUL	133	20	42	7	9
EN LOCALIDADES DE 1 Y 2 VIVIENDAS		-	-	-	-	-
EJIDO TICOPO (TICOPO GUTIERREZ)		1 505	151	454	169	143
KINI	MOTUL	1 505	151	454	169	143
EJIDO TIMUL Y CHOVENCHE		677	89	161	92	36
TIMUL	MOTUL	677	89	161	92	36
<b>MUNA</b>						
EJIDO MUNA		21	5	3	4	3
EN LOCALIDADES DE 1 Y 2 VIVIENDAS		21	5	3	4	3
EJIDO YAXHA		171	22	44	18	5
YAXHA	MUNA	169	22	43	18	5
EN LOCALIDADES DE 1 Y 2 VIVIENDAS		2	-	1	-	-
<b>MUXUPIP</b>						
EJIDO MUXUPIP		2 144	774	14	213	127
MUXUPIP	MUXUPIP	2 092	770	1	209	116
SACOLA	MOTUL	52	4	13	4	11
EN LOCALIDADES DE 1 Y 2 VIVIENDAS		-	-	-	-	-
EJIDO SAN JOSE GRANDE		29	17	-	1	-
SAN JOSE GRANDE	MUXUPIP	29	17	-	1	-
EJIDO SAN JUAN KOOP		277	134	-	16	6
SAN JUAN KOOP	MUXUPIP	277	134	-	16	6
<b>OPICHEN</b>						
EJIDO CALCEHTOK		1 004	96	299	69	83
CALCEHTOK	OPICHEN	996	93	297	69	83
EN LOCALIDADES DE 1 Y 2 VIVIENDAS		8	3	2	-	-
EJIDO OPICHEN		7	-	-	-	2
EN LOCALIDADES DE 1 Y 2 VIVIENDAS		7	-	-	-	2



**Población total por ejido y localidad según principales características**

CUADRO No. 1

PARTE C

continuación

MUNICIPIO EJIDO LOCALIDAD	UBICACION MUNICIPAL DE LA LOCALIDAD	POBLACION TOTAL EJIDAL	POBLACION DE 15 AÑOS Y MAS SIN INSTRUCCION	POBLACION DE 15 AÑOS Y MAS CON PRIMARIA INCOMPLETA	POBLACION DE 15 AÑOS Y MAS CON PRIMARIA COMPLETA	POBLACION DE 15 AÑOS Y MAS CON INSTRUCCION POST-PRIMARIA
<b>OXXKUTZCAB</b>						
EJIDO OXXKUTZCAB		1 395	324	312	51	44
EMILIANO ZAPATA	OXXKUTZCAB	890	178	219	39	33
NOHCHACAN	OXXKUTZCAB	25	1	9	-	-
PLAN TABI	OXXKUTZCAB	42	9	10	-	2
POTOIT	OXXKUTZCAB	79	16	15	2	3
SAN FRANCISCO YAXHOM	OXXKUTZCAB	18	3	4	-	-
SAN JOSE KUNCHE	OXXKUTZCAB	38	17	4	4	-
SAN ROQUE	OXXKUTZCAB	39	14	6	-	-
YAXHOM	OXXKUTZCAB	229	67	43	6	6
EN LOCALIDADES DE 1 Y 2 VIVIENDAS		35	19	2	-	-
EJIDO XOHUAYAM		923	158	229	62	8
XOHUAYAN	OXXKUTZCAB	919	156	228	62	8
EN LOCALIDADES DE 1 Y 2 VIVIENDAS		4	2	1	-	-
EJIDO XUL		814	102	228	47	17
XUL	OXXKUTZCAB	814	102	228	47	17
N.C.P.A. MANUEL CEPEDA PERAZA		1	-	1	-	-
EN LOCALIDADES DE 1 Y 2 VIVIENDAS		1	-	1	-	-
<b>PANABA</b>						
EJIDO GENOTE YALSIHON		278	23	83	23	4
YALSIHON BUENA FE	PANABA	278	23	83	23	4
EJIDO LOCHE		976	193	263	54	34
LOCHE	PANABA	964	188	263	54	33
EN LOCALIDADES DE 1 Y 2 VIVIENDAS		12	5	-	-	1
EJIDO PANABA		68	12	21	8	1
EN LOCALIDADES DE 1 Y 2 VIVIENDAS		68	12	21	8	1
EJIDO SAN JUAN DEL RIO		61	13	12	7	-
SAN JUAN DEL RIO	PANABA	61	13	12	7	-
N.C.P.A. SAN FRANCISCO		164	25	45	11	3
SAN FRANCISCO	PANABA	164	25	45	11	3
<b>PETO</b>						
EJIDO ABAL		43	4	16	2	1
ABAL	PETO	40	4	13	2	1
EN LOCALIDADES DE 1 Y 2 VIVIENDAS		3	-	3	-	-
EJIDO CHAN CALOTMUL		147	25	36	7	2
CALOTMUL	PETO	102	17	26	3	2
KANLLOL	PETO	31	4	8	2	-
EN LOCALIDADES DE 1 Y 2 VIVIENDAS		14	4	2	2	-
EJIDO DZONOTCHEL		254	29	40	27	15
COLONIA RAMIREZ	PETO	47	5	12	6	2
DZONOTCHEL	PETO	207	24	28	21	13
EJIDO KAMBUL		107	18	20	3	5
KAMBUL	PETO	107	18	20	3	5
EJIDO MACMAY		189	22	43	14	13
MAC MAY	PETO	149	13	36	11	10
SAN SEBASTIAN	PETO	34	9	6	2	3
EN LOCALIDADES DE 1 Y 2 VIVIENDAS		6	-	1	1	-
EJIDO PAPANAL		276	54	73	15	4
PAPANAL	PETO	259	49	69	12	4
EN LOCALIDADES DE 1 Y 2 VIVIENDAS		17	5	4	3	-
EJIDO PETO		137	34	39	6	4
GUADALUPE	PETO	9	2	2	-	1
SAN JOSE DE ZONA	PETO	28	3	6	1	-
SAN LUIS NO. 1	PETO	10	3	2	-	1
EN LOCALIDADES DE 1 Y 2 VIVIENDAS		90	26	29	5	2
EJIDO PETULILLO		56	6	20	-	-
PETULILLO	PETO	54	6	20	-	-
EN LOCALIDADES DE 1 Y 2 VIVIENDAS		2	-	-	-	-
EJIDO PROGRESITO		338	42	90	25	21
PETULCHAKAN	PETO	4	4	-	-	-
PROGRESITO	PETO	333	37	90	25	21
EN LOCALIDADES DE 1 Y 2 VIVIENDAS		1	1	-	-	-
EJIDO SAN BERNABE		77	15	17	-	1
SAN BERNABE	PETO	73	15	16	-	1
EN LOCALIDADES DE 1 Y 2 VIVIENDAS		4	-	1	-	-
EJIDO SAN DIEGO		24	-	7	4	2
SAN DIEGO	PETO	24	-	7	4	2
EJIDO SAN MATEO		34	10	2	9	-
SAN MATEO	PETO	34	10	2	9	-
EJIDO SANTA URSULA		37	7	13	3	1
SANTA URSULA	PETO	37	7	13	3	1
EJIDO TEMOZON		158	10	45	14	6
TEMOZON	PETO	158	10	45	14	6
EJIDO TIXHUALAHTUN		358	15	108	30	37
TIXHUALATUN	PETO	356	14	107	30	37
EN LOCALIDADES DE 1 Y 2 VIVIENDAS		2	1	1	-	-
EJIDO TOBXILA		155	29	43	7	1
TOBXILA	PETO	155	29	43	7	1
EJIDO UITZINAH		47	6	10	7	3
UITZINA	PETO	47	6	10	7	3
EJIDO X COBIACAL		67	4	16	7	3
XCOBIACAL	TZUCACAB	67	4	16	7	3
EJIDO X'PECHIL		2	-	2	-	-
EN LOCALIDADES DE 1 Y 2 VIVIENDAS		2	-	2	-	-
EJIDO X-CABANCHE		118	13	29	6	3
BALCHE	PETO	38	6	9	-	2
SAN MANUEL	PETO	20	1	6	1	1
SAN NICOLAS YOACTUN	PETO	36	4	6	2	-
X-CABANCHE	PETO	24	2	8	3	-
EN LOCALIDADES DE 1 Y 2 VIVIENDAS		-	-	-	-	-
EJIDO XCANTEIL		12	4	3	1	-
X-CANTEIL	PETO	12	4	3	1	-
EN LOCALIDADES DE 1 Y 2 VIVIENDAS		-	-	-	-	-
EJIDO XOY		664	102	158	43	62
XOY	PETO	664	102	158	43	62

**Población total por ejido y localidad según principales características**

CUADRO No. 1  
PARTE C  
continuación

MUNICIPIO EJIDO LOCALIDAD	UBICACION MUNICIPAL DE LA LOCALIDAD	POBLACION TOTAL EJIDAL	POBLACION DE 15 AÑOS Y MAS SIN INSTRUCCION	POBLACION DE 15 AÑOS Y MAS CON PRIMARIA INCOMPLETA	POBLACION DE 15 AÑOS Y MAS CON PRIMARIA COMPLETA	POBLACION DE 15 AÑOS Y MAS CON INSTRUCCION POST-PRIMARIA
EJIDO YAXKOPIL		366	27	123	22	30
YAXCOPIL	PETO	366	27	123	22	30
N.C.P.A. LA ESPERANZA		38	4	14	-	-
ESPERANZA, LA	PETO	38	4	14	-	-
N.C.P.A. SAN FRANCISCO DE ASIS		140	7	33	4	1
SAN FRANCISCO DE ASIS	PETO	50	3	10	3	-
SAN JUAN NO. 5	PETO	10	-	6	1	-
SAN LUIS	PETO	26	2	3	-	-
SANTA ELENA	PETO	42	2	10	-	-
EN LOCALIDADES DE 1 Y 2 VIVIENDAS		12	-	4	-	1
N.C.P.E. JUSTICIA SOCIAL		420	32	108	36	61
JUSTICIA SOCIAL	PETO	410	32	105	35	61
EN LOCALIDADES DE 1 Y 2 VIVIENDAS		10	-	3	1	-
<b>PROGRESO</b>						
EJIDO CHICXULUB PUERTO		2	2	-	-	-
EN LOCALIDADES DE 1 Y 2 VIVIENDAS		2	2	-	-	-
EJIDO PROGRESO		119	28	20	13	6
VICENTE GUERRERO	PROGRESO	97	26	15	9	4
EN LOCALIDADES DE 1 Y 2 VIVIENDAS		22	2	5	4	2
EJIDO SAN IGNACIO		614	56	192	67	41
SAN IGNACIO	PROGRESO	614	56	192	67	41
<b>QUINTANA ROO</b>						
EJIDO DZULUTOK		29	6	8	2	-
DZULUTOK	QUINTANA ROO	29	6	8	2	-
<b>RIO LAGARTOS</b>						
EJIDO RIO LAGARTOS		35	5	11	-	1
EN LOCALIDADES DE 1 Y 2 VIVIENDAS		35	5	11	-	1
<b>SACALUM</b>						
EJIDO SACALUM		709	63	197	42	45
PLAN CHAC	SACALUM	285	27	92	23	21
SAN ANTONIO SODZIL	SACALUM	424	36	105	19	24
EJIDO YUNKU		116	14	29	13	6
YUNKU	SACALUM	116	14	29	13	6
<b>SAMAHIL</b>						
EJIDO CUZAMAL		3	2	-	-	-
EN LOCALIDADES DE 1 Y 2 VIVIENDAS		3	2	-	-	-
EJIDO KUCHEL		643	93	142	64	33
KUCHEL	SAMAHIL	643	93	142	64	33
EJIDO SAMAHIL		2 058	302	507	193	180
SAMAHIL	SAMAHIL	2 048	300	505	193	180
EN LOCALIDADES DE 1 Y 2 VIVIENDAS		10	2	2	-	-
EJIDO SAN ANTONIO TEDZIDZ		1 181	102	239	144	128
SAN ANTONIO TEDZIDZ	SAMAHIL	1 181	102	239	144	128
<b>SANAHCAT</b>						
EJIDO SANAHCAT		1 484	162	458	98	167
SANAHCAT	SANAHCAT	1 482	162	456	98	167
EN LOCALIDADES DE 1 Y 2 VIVIENDAS		2	-	2	-	-
<b>SAN FELIPE</b>						
EJIDO SAN FELIPE		27	13	10	-	-
EN LOCALIDADES DE 1 Y 2 VIVIENDAS		27	13	10	-	-
<b>SANTA ELENA</b>						
EJIDO SAN SIMON		187	35	50	4	3
HACIENDA SAN SIMON	SANTA ELENA	187	35	50	4	3
EJIDO SANTA ELENA		2	1	1	-	-
EN LOCALIDADES DE 1 Y 2 VIVIENDAS		2	1	1	-	-
<b>SEYE</b>						
EJIDO SAN PEDRO HOLACTUN		526	85	152	51	23
HOLACTUN	TAHMEK	526	85	152	51	23
EJIDO SEYE		288	29	75	28	41
BOLONCHEN	SEYE	45	5	16	3	5
SAN BERNARDINO	SEYE	214	20	50	23	35
UNIDAD DE RIEGO	SEYE	18	2	4	2	-
EN LOCALIDADES DE 1 Y 2 VIVIENDAS		11	2	5	-	1
EJIDO XUCU		14	3	7	-	-
XUCU	SEYE	13	2	7	-	-
EN LOCALIDADES DE 1 Y 2 VIVIENDAS		1	1	-	-	-
<b>SINANCHE</b>						
EJIDO SAN CRISANTO		438	50	127	38	40
SAN CRISANTO	SINANCHE	438	50	127	38	40
<b>SOTUTA</b>						
EJIDO SOTUTA		73	4	-	3	3
EN LOCALIDADES DE 1 Y 2 VIVIENDAS		73	4	-	3	3
<b>SUCILA</b>						
EJIDO SUCILA		76	9	41	7	6
EN LOCALIDADES DE 1 Y 2 VIVIENDAS		76	9	41	7	6
<b>SUDZAL</b>						
EJIDO CHUMBEC		125	31	35	10	3
CHUMBEC	SUDZAL	119	28	32	10	3
EN LOCALIDADES DE 1 Y 2 VIVIENDAS		6	3	3	-	-
EJIDO KANCABCHEN		20	6	8	4	-
KANCABCHEN DE VALENCIA	SUDZAL	20	6	8	4	-
EJIDO SUDZAL		2 108	364	496	99	156
SUDZAL	SUDZAL	1 037	140	265	62	90
XANABA	IZAMAL	1 071	224	231	37	66
EJIDO TZALAM		78	8	20	8	4
NUEVO TZALAN	SUDZAL	39	4	8	5	2
SAN BERNARDINO	SUDZAL	16	3	5	-	1
SAN JUAN	SUDZAL	19	1	5	1	1
EN LOCALIDADES DE 1 Y 2 VIVIENDAS		4	-	2	2	-

**Población total por ejido y localidad según principales características**

CUADRO No. 1  
PARTE C  
continuación

MUNICIPIO EJIDO LOCALIDAD	UBICACION MUNICIPAL DE LA LOCALIDAD	POBLACION TOTAL EJIDAL	POBLACION DE 15 AÑOS Y MAS SIN INSTRUCCION	POBLACION DE 15 AÑOS Y MAS CON PRIMARIA INCOMPLETA	POBLACION DE 15 AÑOS Y MAS CON PRIMARIA COMPLETA	POBLACION DE 15 AÑOS Y MAS CON INSTRUCCION POST-PRIMARIA
<b>SUMA</b>						
EJIDO KININCHE		13	5	3	-	-
KININCHE	SUMA	13	5	3	-	-
EJIDO SAN NICOLAS		50	-	31	2	2
SAN NICOLAS	SUMA	50	-	31	2	2
EJIDO SUMA		1 959	149	623	159	268
SUMA	SUMA	1 956	148	621	159	268
EN LOCALIDADES DE 1 Y 2 VIVIENDAS		3	1	2	-	-
<b>TAHDZIU</b>						
EJIDO TAHDZIU		2 162	517	441	90	64
MOCTE 1	TAHDZIU	51	18	6	3	-
SAN ISIDRO	TAHDZIU	19	3	7	-	-
SAN LORENZO	TAHDZIU	14	5	4	-	-
SANTA MARGARITA	TAHDZIU	46	14	8	6	-
SANTA ROSA	TAHDZIU	17	9	-	-	-
TAHDZIU	TAHDZIU	1 807	414	396	73	58
EN LOCALIDADES DE 1 Y 2 VIVIENDAS		208	54	20	8	6
<b>TAHMEK</b>						
EJIDO TAHMEK		1	-	1	-	-
EN LOCALIDADES DE 1 Y 2 VIVIENDAS		1	-	1	-	-
<b>TEABO</b>						
EJIDO CHICAN		358	39	132	22	3
CHICAN	TIXMEHUAC	358	39	132	22	3
EJIDO TEABO		8	5	1	-	-
EN LOCALIDADES DE 1 Y 2 VIVIENDAS		8	5	1	-	-
<b>TECOH</b>						
EJIDO CHINKILA		247	24	97	25	6
CHINKILA	TECOH	247	24	97	25	6
EJIDO LEPAN		936	97	230	104	70
LEPAN	TECOH	936	97	230	104	70
EJIDO MAKSUKIL		335	67	92	8	5
MAHZUCIL	TECOH	332	65	91	8	5
EN LOCALIDADES DE 1 Y 2 VIVIENDAS		3	2	1	-	-
EJIDO PIXYA		559	134	148	17	4
PIXYA	TECOH	559	134	148	17	4
EJIDO TECOH		76	16	27	3	1
PERIFERIA TECOH	TECOH	66	12	26	3	1
EN LOCALIDADES DE 1 Y 2 VIVIENDAS		10	4	1	-	-
EJIDO TELCHAQUILLO		1 135	120	307	99	82
TELCHAQUILLO	TECOH	1 135	120	307	99	82
EJIDO XCANCHAKAN		1 332	194	429	62	36
XCANCHAKAN	TECOH	1 332	194	429	62	36
<b>TEKAL DE VENEGAS</b>						
EJIDO TEKAL (TEKAL DE VENEGAS)		2 167	413	522	137	169
TEKAL DE VENEGAS	TEKAL DE VENEGAS	2 159	409	519	136	169
EN LOCALIDADES DE 1 Y 2 VIVIENDAS		8	4	3	1	-
<b>TEKANTO</b>						
EJIDO SAN DIEGO RODRIGUEZ		18	5	3	-	3
SAN DIEGO RODRIGUEZ	TEKANTO	18	5	3	-	3
<b>TEKAX</b>						
EJIDO ALFONSO CASO		237	22	79	23	20
ALFONSO CASO	TEKAX	237	22	79	23	20
EJIDO AYIM		15	3	4	2	-
EN LOCALIDADES DE 1 Y 2 VIVIENDAS		15	3	4	2	-
EJIDO BEKANCHEN		1 213	126	303	60	77
BECANCHEN	TEKAX	1 160	126	302	59	76
EN LOCALIDADES DE 1 Y 2 VIVIENDAS		53	-	1	1	1
EJIDO BENITO JUAREZ		228	31	38	15	7
BENITO JUAREZ	TEKAX	228	31	38	15	7
EJIDO CANEK		292	53	84	2	20
CANEK	TEKAX	172	25	42	-	17
SAN MARCOS	TEKAX	120	28	42	2	3
EJIDO CEPEDA PERAZA		362	57	105	14	33
CEPEDA PERAZA	TEKAX	362	57	105	14	33
EJIDO CHAN DZITNUP		57	26	3	1	-
CHAN DZITNUP	TEKAX	57	26	3	1	-
EJIDO CHULBALAM		6	3	1	-	-
EN LOCALIDADES DE 1 Y 2 VIVIENDAS		6	3	1	-	-
EJIDO HUNTO CHAC		287	63	64	7	8
HUNTOCHAC	OXKUTZCAB	287	63	64	7	8
EN LOCALIDADES DE 1 Y 2 VIVIENDAS		-	-	-	-	-
EJIDO JOSE LOPEZ PORTILLO		44	3	21	4	3
JOSE LOPEZ PORTILLO	TEKAX	44	3	21	4	3
EJIDO KANKAB		1 734	378	483	46	15
KANCAB	TEKAX	1 706	364	473	46	15
SAN CRISTOBAL	TEKAX	8	2	6	-	-
SAN MARCELINO	TEKAX	20	12	4	-	-
EJIDO LAZARO CARDENAS		2	-	2	-	-
EN LOCALIDADES DE 1 Y 2 VIVIENDAS		2	-	2	-	-
EJIDO MACYAN (SAN ISIDRO MACYAN)		61	8	13	1	2
SAN ISIDRO MACYAN	TEKAX	61	8	13	1	2
EJIDO NOH-HALAL		79	11	10	1	5
NOHALAL	TEKAX	79	11	10	1	5
EJIDO PENKUYUT		1 037	62	334	114	37
PENCUYUT	TEKAX	1 037	62	334	114	37
EN LOCALIDADES DE 1 Y 2 VIVIENDAS		-	-	-	-	-
EJIDO SACPUKENHA		2	1	-	-	-
EN LOCALIDADES DE 1 Y 2 VIVIENDAS		2	1	-	-	-
EJIDO SALVADOR ALVARADO		123	23	33	-	2
SALVADOR ALVARADO	TEKAX	114	19	31	-	2
SANTA RITA	TEKAX	9	4	2	-	-
EJIDO SAN JORGE		5	2	3	-	-
SAN JORGE	TEKAX	5	2	3	-	-

**Población total por ejido y localidad según principales características**

CUADRO No. 1  
PARTE C  
continuación

MUNICIPIO EJIDO LOCALIDAD	UBICACION MUNICIPAL DE LA LOCALIDAD	POBLACION TOTAL EJIDAL	POBLACION DE 15 AÑOS Y MAS SIN INSTRUCCION	POBLACION DE 15 AÑOS Y MAS CON PRIMARIA INCOMPLETA	POBLACION DE 15 AÑOS Y MAS CON PRIMARIA COMPLETA	POBLACION DE 15 AÑOS Y MAS CON INSTRUCCION POST-PRIMARIA
EJIDO SAN LUIS HUECHIL		18	4	7	-	-
SAN LUIS HUECHIL	TEKAX	18	4	7	-	-
EJIDO SINAY		24	5	4	2	-
FELIPE LEON	TEKAX	24	5	4	2	-
EN LOCALIDADES DE 1 Y 2 VIVIENDAS		-	-	-	-	-
EJIDO TEKAX		54	12	15	5	8
POZO 7 PLAN CHAAC	TEKAX	31	4	7	2	8
POZO 1 PLAN CHAAC	TEKAX	18	4	7	3	-
EN LOCALIDADES DE 1 Y 2 VIVIENDAS		5	4	1	-	-
EJIDO TICUM		650	57	122	52	117
TICUM	TEKAX	650	57	122	52	117
EJIDO TIXCUYTUN		351	23	123	23	14
TIXCUYTUN	TEKAX	351	23	123	23	14
EJIDO XAYA		7	3	1	-	-
EN LOCALIDADES DE 1 Y 2 VIVIENDAS		7	3	1	-	-
EJIDO XTOKIL		22	7	2	2	-
SAN PEDRO X-TOKIL	TEKAX	22	7	2	2	-
EJIDO YAXHACHEN		892	110	278	32	10
YAXHACHEN	OXKUTZCAB	892	110	278	32	10
N.C.P.A. NUEVO SANTA CRUZ		46	8	10	1	2
CUTZA NUEVO SANTA CRUZ	TEKAX	46	8	10	1	2
N.C.P.A. POCOBOCH NUEVO		57	13	11	3	-
POCOBOCH	TEKAX	57	13	11	3	-
N.C.P.A. SAN DIEGO BUENAVISTA		152	11	34	6	5
SAN DIEGO BUENAVISTA	TEKAX	152	11	34	6	5
N.C.P.A. SAN FELIPE		35	4	11	2	1
SAN FELIPE SEGUNDO	TEKAX	35	4	11	2	1
N.C.P.A. SAN ISIDRO YAXCHE		34	10	2	-	4
SAN ISIDRO YAXCHE	TEKAX	34	10	2	-	4
N.C.P.A. SAN MARTIN HILI		60	9	17	5	-
SAN MARTIN HILI	TEKAX	60	9	17	5	-
N.C.P.A. SAN PEDRO		55	15	14	1	-
SAN PEDRO DZULA	TEKAX	55	15	14	1	-
N.C.P.A. SANTA RITA		1	-	-	-	-
EN LOCALIDADES DE 1 Y 2 VIVIENDAS		1	-	-	-	-
N.C.P.A. SUDZAL CHICO		103	21	19	6	9
SUDZAL CHICO	TEKAX	67	16	13	1	1
EN LOCALIDADES DE 1 Y 2 VIVIENDAS		36	5	6	5	8
N.C.P.E. NUEVO DZITAS		3	-	3	-	-
EN LOCALIDADES DE 1 Y 2 VIVIENDAS		3	-	3	-	-
N.C.P.E. POCHEIL		19	2	6	3	-
POCCHAIL	TEKAX	19	2	6	3	-
N.C.P.E. SAN JUAN TEKAX		79	14	28	1	-
SAN JUAN TEKAX	TEKAX	66	13	23	-	-
EN LOCALIDADES DE 1 Y 2 VIVIENDAS		13	1	5	1	-
N.C.P.E. SAN SALVADOR		34	6	11	1	3
SAN SALVADOR	TEKAX	34	6	11	1	3
<b>TEKIT</b>						
EJIDO TEKIT		72	27	18	-	-
EN LOCALIDADES DE 1 Y 2 VIVIENDAS		72	27	18	-	-
<b>TEKOM</b>						
EJIDO CHIBILUB		2	1	1	-	-
EN LOCALIDADES DE 1 Y 2 VIVIENDAS		2	1	1	-	-
EJIDO MUCHUCUX		13	4	4	1	-
EN LOCALIDADES DE 1 Y 2 VIVIENDAS		13	4	4	1	-
EJIDO POCBICHEN		32	3	9	-	-
POCBICHEN	TEKOM	32	3	9	-	-
EJIDO XUXCAB		67	18	14	3	-
XUXCAB	TEKOM	67	18	14	3	-
<b>TELCHAC PUERTO</b>						
EJIDO TELCHAC PUERTO		1 115	105	274	124	189
TELCHAC PUERTO	TELCHAC PUERTO	1 113	105	273	124	189
EN LOCALIDADES DE 1 Y 2 VIVIENDAS		2	-	1	-	-
<b>TEMAX</b>						
EJIDO CHUCMICHEN		60	8	14	10	8
CHUCMICHEN	TEMAX	60	8	14	10	8
EJIDO SAN ANTONIO CAMARA		213	34	62	9	6
SAN ANTONIO CAMARA	TEMAX	213	34	62	9	6
EJIDO TEMAX		21	6	10	2	3
EN LOCALIDADES DE 1 Y 2 VIVIENDAS		21	6	10	2	3
<b>TEMOZON</b>						
EJIDO HUNUKU II		5	1	1	-	-
EN LOCALIDADES DE 1 Y 2 VIVIENDAS		5	1	1	-	-
EJIDO KANCHECHEN		61	13	16	4	1
KANCHECHEN	TEMOZON	61	13	16	4	1
EJIDO HUNUKU		8	4	1	-	1
EN LOCALIDADES DE 1 Y 2 VIVIENDAS		8	4	1	-	1
EJIDO NABALAN		1 720	375	392	105	37
NABALAN	TEMOZON	1 711	371	387	105	37
EN LOCALIDADES DE 1 Y 2 VIVIENDAS		9	4	5	-	-
EJIDO SANTA RITA		285	41	101	18	-
SANTA RITA	TEMOZON	285	41	101	18	-
EN LOCALIDADES DE 1 Y 2 VIVIENDAS		-	-	-	-	-
EJIDO TEMOZON		208	51	54	17	7
X-EB	TEMOZON	101	22	26	14	6
YOKDZIL	TEMOZON	25	5	4	1	-
YOKDZONOT BOX	TEMOZON	18	2	5	-	-
YOKDZONOT SAHCABCHEN	TEMOZON	23	10	4	-	-
EN LOCALIDADES DE 1 Y 2 VIVIENDAS		41	12	15	2	1
EJIDO X'KUMIL		151	28	30	19	4
EKBALAM	TEMOZON	151	28	30	19	4
<b>TEPAKAN</b>						
EJIDO KANTIRIX		141	36	42	11	-
KANTIRIX O KANTIRIKI	TEPAKAN	141	36	42	11	-

**Población total por ejido y localidad según principales características**

CUADRO No. 1  
PARTE C  
continuación

MUNICIPIO EJIDO LOCALIDAD	UBICACION MUNICIPAL DE LA LOCALIDAD	POBLACION TOTAL EJIDAL	POBLACION DE 15 AÑOS Y MAS SIN INSTRUCCION	POBLACION DE 15 AÑOS Y MAS CON PRIMARIA INCOMPLETA	POBLACION DE 15 AÑOS Y MAS CON PRIMARIA COMPLETA	POBLACION DE 15 AÑOS Y MAS CON INSTRUCCION POST-PRIMARIA
EJIDO TEPAKAN SAN ANTONIO HOLCA	TEYA	17 17	9 9	3 3	- -	- -
<b>TETIZ</b>						
EJIDO CHUN-EK EN LOCALIDADES DE 1 Y 2 VIVIENDAS		1 1	- -	1 1	- -	- -
EJIDO TETIZ EN LOCALIDADES DE 1 Y 2 VIVIENDAS		7 7	3 3	2 2	- -	- -
<b>TEYA</b>						
EJIDO TEYA TEYA	TEYA	2 094 2 094	451 451	465 465	88 88	148 148
<b>TICUL</b>						
EJIDO TICUL CABANCHE	TICUL	164 68	22 9	36 21	13 1	17 4
PLAN CHAAC No. 6	TICUL	7	3	2	-	-
PLAN CHAAC No. 5	TICUL	22	3	2	4	4
PLAN CHAC No. 1	TICUL	9	1	1	3	1
PLAN CHAC No. 4	TICUL	14	1	3	-	5
UNIDADES DE RIEGO EN LOCALIDADES DE 1 Y 2 VIVIENDAS	TICUL	24 20	2 3	5 2	5 -	1 2
EJIDO YOTHOLIN YOTHOLIN	TICUL	1 615 1 599	206 200	441 437	119 119	117 117
EN LOCALIDADES DE 1 Y 2 VIVIENDAS		16	6	4	-	-
<b>TIMUCUY</b>						
EJIDO ITZINCAB (ITZINCAB CAMARA) ITZINCAB CAMARA	TECOH	255 255	40 40	70 70	26 26	5 5
EJIDO OXTAPACAB OXTAPACAB	TECOH	260 260	24 24	106 106	12 12	10 10
EJIDO TEKIK (TEKIK DE REGIL) TEKIK DE REGIL	TIMUCUY	1 436 1 436	284 284	460 460	52 52	27 27
EJIDO TIMUCUY KAMUCHIL	TECOH	31 18	6 5	11 7	1 1	8 1
EN LOCALIDADES DE 1 Y 2 VIVIENDAS		13	1	4	-	7
<b>TINUM</b>						
EJIDO SAN FELIPE NUEVO SAN FELIPE	TINUM	46 46	1 1	13 13	3 3	2 2
EN LOCALIDADES DE 1 Y 2 VIVIENDAS		-	-	-	-	-
EJIDO THO HOOPKU THO HOOPKU	TINUM	285 285	67 67	34 34	55 55	5 5
EN LOCALIDADES DE 1 Y 2 VIVIENDAS		-	-	-	-	-
EJIDO TINUM TINUM	TINUM	1 729 1 723	182 181	420 417	177 177	246 246
TZAHTUN	TINUM	5	1	2	-	-
EN LOCALIDADES DE 1 Y 2 VIVIENDAS		1	-	1	-	-
EJIDO XCALAKOOP DE HIDALGO XCALAKOOP DE HIDALGO	TINUM	768 759	99 99	190 186	82 81	51 49
EN LOCALIDADES DE 1 Y 2 VIVIENDAS		9	-	2	1	2
<b>TIXCACALCUPUL</b>						
EJIDO MAHAS MAHAS	TIXCACALCUPUL	267 267	34 34	65 65	32 32	14 14
EJIDO MONTEVERDE MONTE VERDE	TIXCACALCUPUL	24 15	13 6	2 -	2 2	- -
EN LOCALIDADES DE 1 Y 2 VIVIENDAS		9	7	2	-	-
EJIDO POOP POOP	TIXCACALCUPUL	330 309	19 14	114 110	40 37	4 4
SAN LEANDRO	TIXCACALCUPUL	21	5	4	3	-
EJIDO SAN JOSE TIXCACALCUPUL SAN JOSE	TIXCACALCUPUL	319 319	44 44	75 75	39 39	13 13
EJIDO TIXCACALCUPUL CAROLINA	TIXCACALCUPUL	491 70	120 25	115 9	41 9	4 1
CAUICH	TIXCACALCUPUL	44	11	12	1	-
CHACUA	TIXCACALCUPUL	27	5	7	3	-
SAN PEDRO	TIXCACALCUPUL	14	3	3	2	-
TZAB	TIXCACALCUPUL	28	11	5	-	-
TZUII	TIXCACALCUPUL	25	8	4	1	-
X-MAHKABA	TIXCACALCUPUL	19	3	9	1	-
X-TOHBIL	TIXCACALCUPUL	188	41	33	18	2
XCOPOIL	TIXCACALCUPUL	14	1	11	1	-
YOAHTUN	TIXCACALCUPUL	33	2	12	5	1
EN LOCALIDADES DE 1 Y 2 VIVIENDAS		29	10	10	-	-
<b>TIXKOKOB</b>						
EJIDO EKMUL EKMUL	TIXKOKOB	1 682 1 682	163 163	469 469	97 97	218 218
EJIDO EUAN EUAN	TIXKOKOB	1 027 1 027	98 98	311 311	104 104	143 143
EJIDO HUBILA HUBILA	TIXKOKOB	228 228	10 10	90 90	13 13	13 13
EJIDO RUINAS DE AKE RUINAS DE AKE	TIXKOKOB	352 352	43 43	107 107	30 30	25 25
EN LOCALIDADES DE 1 Y 2 VIVIENDAS		-	-	-	-	-
EJIDO SANTA CRUZ (SANTA CRUZ NOLO) SANTA CRUZ CANTO	TIXKOKOB	65 65	12 12	18 18	4 4	4 4
<b>TIXMEHUAC</b>						
EJIDO CHUCHUB CHUCHUB	TIXMEHUAC	77 77	16 16	6 6	16 16	7 7
EJIDO DZUTOH DZUTOH	TIXMEHUAC	117 77	26 14	19 15	6 2	6 2
SAN FELIPE	TIXMEHUAC	24	7	2	3	3
EN LOCALIDADES DE 1 Y 2 VIVIENDAS		16	5	2	1	1
EJIDO KIMBILA KIMBILA	TIXMEHUAC	340 340	73 73	63 63	15 15	29 29
EN LOCALIDADES DE 1 Y 2 VIVIENDAS		-	-	-	-	-



Población total por ejido y localidad según principales características

CUADRO No. 1  
PARTE C  
continuación

MUNICIPIO EJIDO LOCALIDAD	UBICACION MUNICIPAL DE LA LOCALIDAD	POBLACION TOTAL EJIDAL	POBLACION DE 15 AÑOS Y MAS SIN INSTRUCCION	POBLACION DE 15 AÑOS Y MAS CON PRIMARIA INCOMPLETA	POBLACION DE 15 AÑOS Y MAS CON PRIMARIA COMPLETA	POBLACION DE 15 AÑOS Y MAS CON INSTRUCCION POST-PRIMARIA
EJIDO SABACCHE		482	119	128	16	12
SABACCHE	TIXMEHUAC	371	67	124	11	12
SAN ANTONIO XPELA	TIXMEHUAC	19	11	-	-	-
SAN JUAN	TIXMEHUAC	23	15	-	-	-
SANTA MARIA	TIXMEHUAC	12	4	2	-	-
XCOHIL	TIXMEHUAC	48	20	-	4	-
EN LOCALIDADES DE 1 Y 2 VIVIENDAS		9	2	2	1	-
EJIDO SISBIC		172	33	29	16	16
CHALTUMPUHUY	TIXMEHUAC	38	7	4	7	5
SISBIC	TIXMEHUAC	105	17	21	7	7
EN LOCALIDADES DE 1 Y 2 VIVIENDAS		29	9	4	2	4
EJIDO TIXMEHUAC		2 059	312	372	243	233
TIXMEHUAC	TIXMEHUAC	2 059	312	372	243	233
<b>TIXPEHUAL</b>						
EJIDO CHOCHO (CHOCHO Y KILINCHE)		711	77	228	70	69
CHOCHO	TIXPEHUAL	489	45	172	49	60
KILINCHE	TIXPEHUAL	222	32	56	21	9
EJIDO SAHE		331	33	95	30	22
SAHE	TIXPEHUAL	331	33	95	30	22
EJIDO TECHOH		353	46	123	40	22
TECHOH	TIXPEHUAL	350	45	122	40	22
EN LOCALIDADES DE 1 Y 2 VIVIENDAS		3	1	1	-	-
EJIDO TIXPEHUAL		6	1	2	-	-
EN LOCALIDADES DE 1 Y 2 VIVIENDAS		6	1	2	-	-
<b>TIZIMIN</b>						
EJIDO ADOLFO LOPEZ MATEOS		8	3	4	-	-
EN LOCALIDADES DE 1 Y 2 VIVIENDAS		8	3	4	-	-
EJIDO BONDZONOT		35	9	13	-	1
BONDZONOT	TIZIMIN	23	2	9	-	1
EN LOCALIDADES DE 1 Y 2 VIVIENDAS		12	7	4	-	-
EJIDO CENOTE AZUL		133	18	37	3	4
CENOTE AZUL	TIZIMIN	133	18	37	3	4
EJIDO CHAN TRES REYES		95	22	18	3	2
CHAN TRES REYES	TIZIMIN	95	22	18	3	2
EJIDO CHANCENOTE		1 348	178	427	86	26
CHAN CENOTE	TIZIMIN	1 331	175	423	85	26
EN LOCALIDADES DE 1 Y 2 VIVIENDAS		17	3	4	1	-
EJIDO CHENKEKEN		156	28	59	3	-
CHENKEKEN	TIZIMIN	133	26	45	2	-
EDEN, EL	TIZIMIN	23	2	14	1	-
EJIDO COLONIA YUCATAN		1 593	124	348	155	284
COLONIA YUCATAN	TIZIMIN	1 593	124	348	155	284
EJIDO DZIBALKU		394	73	115	25	6
DOLORES	TIZIMIN	12	1	5	5	-
SAN ISIDRO	TIZIMIN	22	4	8	2	-
SANTA CLARA 2	TIZIMIN	32	5	10	1	-
SANTA CLARA DZIBALKU	TIZIMIN	215	41	64	9	4
XKALAX DE HIDALGO	TIZIMIN	94	20	23	6	2
EN LOCALIDADES DE 1 Y 2 VIVIENDAS		19	2	5	2	-
EJIDO DZONOT-AKE		789	61	224	65	37
DZIDZILA	TIZIMIN	15	9	3	-	-
DZONOT AKE	TIZIMIN	508	27	133	40	28
DZONOT TIGRE	TIZIMIN	111	1	43	9	3
SAN ISIDRO	TIZIMIN	7	6	-	-	-
YAXCHEKU	TIZIMIN	148	18	45	16	6
EJIDO DZONOT-MEZO		191	55	26	15	3
DZONOT MEZO	TIZIMIN	157	39	21	14	3
KANCABDZONOT	TIZIMIN	34	16	5	1	-
EJIDO EL ALAMO		112	27	23	1	6
ALAMO, EL	TIZIMIN	112	27	23	1	6
EJIDO EL CUYO		842	96	273	100	48
CUYO, EL	TIZIMIN	802	81	268	98	46
SAN FERNANDO	TIZIMIN	12	5	2	-	-
EN LOCALIDADES DE 1 Y 2 VIVIENDAS		28	10	3	2	2
EJIDO EL EDEN		217	32	54	14	4
EDEN, EL	TIZIMIN	217	32	54	14	4
EJIDO EL LIMONAR		19	2	8	-	1
LIMONAR, EL	TIZIMIN	19	2	8	-	1
EJIDO EL RAMONAL		15	3	9	-	-
RAMONAL, EL	TIZIMIN	15	3	9	-	-
EJIDO EMILIANO ZAPATA		79	19	17	1	7
EMILIANO ZAPATA	TIZIMIN	79	19	17	1	7
EJIDO FELIPE CARRILLO PUERTO II		66	12	14	3	4
FELIPE CARRILLO PUERTO II	TIZIMIN	66	12	14	3	4
EJIDO FELIPE CARRILLO PUERTO NUM. 1		48	8	15	6	-
FELIPE CARRILLO PUERTO NO. 1	TIZIMIN	48	8	15	6	-
EJIDO KABICHEN		15	9	2	-	-
ORIZABA	TIZIMIN	15	9	2	-	-
EN LOCALIDADES DE 1 Y 2 VIVIENDAS		-	-	-	-	-
EJIDO KIKIL		8	-	5	-	-
EN LOCALIDADES DE 1 Y 2 VIVIENDAS		8	-	5	-	-
EJIDO LAZARO CARDENAS		19	4	10	1	1
LAZARO CARDENAS	TIZIMIN	19	4	10	1	1
EJIDO LUIS ECHEVERRIA ALVAREZ		53	4	9	4	8
LUIS ECHEVERRIA ALVAREZ	TIZIMIN	53	4	9	4	8
EJIDO LUIS ROSADO VEGA		78	13	16	5	2
LUIS ROSADO VEGA	TIZIMIN	78	13	16	5	2
EJIDO MANUEL CEPEDA PERAZA		277	66	52	16	6
MANUEL CEPEDA PERAZA	TIZIMIN	277	66	52	16	6
EJIDO MOCTEZUMA		213	29	65	14	3
MOCTEZUMA	TIZIMIN	207	28	63	14	3
EN LOCALIDADES DE 1 Y 2 VIVIENDAS		6	1	2	-	-
EJIDO MONTECRISTO (SAN JOSE MONTECRISTO)		121	26	35	7	1
SAN JOSE MONTECRISTO	TIZIMIN	121	26	35	7	1

**Población total por ejido y localidad según principales características**

CUADRO No. 1  
PARTE C  
continuación

MUNICIPIO EJIDO LOCALIDAD	UBICACION MUNICIPAL DE LA LOCALIDAD	POBLACION TOTAL EJIDAL	POBLACION DE 15 AÑOS Y MAS SIN INSTRUCCION	POBLACION DE 15 AÑOS Y MAS CON PRIMARIA INCOMPLETA	POBLACION DE 15 AÑOS Y MAS CON PRIMARIA COMPLETA	POBLACION DE 15 AÑOS Y MAS CON INSTRUCCION POST-PRIMARIA
EJIDO NUEVO LEON		16	3	6	1	-
NUEVO LEON	TIZIMIN	16	3	6	1	-
EJIDO POPOLNAH ANTES NACHI COCOM		2 274	403	570	120	67
POPOLNAH	TIZIMIN	2 274	403	570	120	67
EJIDO SAMARIA		131	25	33	4	10
SAMARIA	TIZIMIN	131	25	33	4	10
EJIDO SAN ANDRES		123	13	32	2	2
SAN ANDRES	TIZIMIN	123	13	32	2	2
EJIDO SAN ARTURO		66	26	14	2	1
SAN ARTURO	TIZIMIN	57	20	12	2	1
EN LOCALIDADES DE 1 Y 2 VIVIENDAS		9	6	2	-	-
EJIDO SAN FRANCISCO YOH-ACTUN		140	2	43	14	6
SAN FRANCISCO YOACTUN	TIZIMIN	124	16	37	14	6
EN LOCALIDADES DE 1 Y 2 VIVIENDAS		16	6	6	-	-
EJIDO SAN HIPOLITO		55	3	11	6	-
SAN HIPOLITO	TIZIMIN	55	3	11	6	-
EJIDO SAN ISIDRO KILOMETRO 14		117	31	23	5	1
SAN ISIDRO	TIZIMIN	117	31	23	5	1
EJIDO SAN JOSE (SAN JOSE CONDE)		108	16	23	9	1
SAN JOSE CONDE	TIZIMIN	108	16	23	9	1
EJIDO SAN JUAN KILOMETRO 4		117	6	36	5	4
SAN JUAN	TIZIMIN	117	6	36	5	4
EJIDO SAN LORENZO CHIQUILA		280	48	64	20	11
SAN LORENZO CHIQUILA	TIZIMIN	280	48	64	20	11
EJIDO SAN LUIS TZUCTUK		141	11	37	14	1
SAN LUIS TZUCTUK	TIZIMIN	141	11	37	14	1
EN LOCALIDADES DE 1 Y 2 VIVIENDAS		-	-	-	-	-
EJIDO SAN MANUEL, ANTES KILOMETRO 11		252	54	53	25	6
SAN MANUEL, ANTES KILOMETRO ONCE	TIZIMIN	252	54	53	25	6
EJIDO SAN PEDRO		166	16	30	16	4
SAN PEDRO JUAREZ	TIZIMIN	166	16	30	16	4
EJIDO SAN PEDRO Y SUS ANEXOS		90	21	19	8	3
SAN PEDRO BACAB	TIZIMIN	89	21	18	8	3
EN LOCALIDADES DE 1 Y 2 VIVIENDAS		1	-	1	-	-
EJIDO SANTA ANA		102	25	21	2	-
SANTA ANA	TIZIMIN	102	25	21	2	-
EJIDO SANTA CLARA		46	17	4	2	1
SANTA CLARA	TIZIMIN	46	17	4	2	1
EN LOCALIDADES DE 1 Y 2 VIVIENDAS		-	-	-	-	-
EJIDO SANTA ELENA		77	2	14	3	3
SANTA ELENA	TIZIMIN	77	2	14	3	3
EJIDO SANTA ROSA CONCEPCION		145	14	39	14	4
SANTA ROSA CONCEPCION	TIZIMIN	145	14	39	14	4
EJIDO SANTA ROSA Y ANEXAS		261	38	63	25	8
SANTA ISABEL	TIZIMIN	20	5	7	-	-
SANTA ROSA	TIZIMIN	234	33	53	25	7
EN LOCALIDADES DE 1 Y 2 VIVIENDAS		7	-	3	-	1
EJIDO SUCOPO		1 077	113	268	129	34
SUCOPO	TIZIMIN	1 054	113	259	128	33
EN LOCALIDADES DE 1 Y 2 VIVIENDAS		23	-	9	1	1
EJIDO TEKAL NUEVO		39	7	14	-	1
SAC-BOC	TIZIMIN	27	5	7	-	1
EN LOCALIDADES DE 1 Y 2 VIVIENDAS		12	2	7	-	-
EJIDO TIXCANCAL		1 526	229	361	110	56
TIXCANCAL	TIZIMIN	1 522	228	360	108	56
EN LOCALIDADES DE 1 Y 2 VIVIENDAS		4	1	1	2	-
EJIDO TIZIMIN		923	213	249	45	21
ACTUN PICH	TIZIMIN	8	4	2	1	-
BUENA ESPERANZA	TIZIMIN	17	5	6	-	-
BUENAVISTA	TIZIMIN	26	10	4	1	-
CANDELARIA	TIZIMIN	12	1	3	-	-
CHAN SAN ANTONIO	TIZIMIN	407	66	120	13	11
CHOCHOLA	TIZIMIN	16	-	6	-	-
CHUNSUBUL	TIZIMIN	11	4	3	-	-
DZADZ MAHAS	TIZIMIN	12	7	-	-	-
DZONOT BOX	TIZIMIN	50	11	7	6	5
DZONOT CHEL	TIZIMIN	13	4	-	1	-
KALACMUL	TIZIMIN	5	2	1	1	-
LIBRE UNION	TIZIMIN	10	5	-	-	-
SAN LORENZO	TIZIMIN	33	10	6	2	2
SAN LUIS	TIZIMIN	6	4	2	-	-
X-CAIL	TIZIMIN	13	6	2	-	-
XLAL	TIZIMIN	43	9	21	2	-
XMAKULAN	TIZIMIN	62	5	24	7	-
EN LOCALIDADES DE 1 Y 2 VIVIENDAS		179	60	42	11	3
EJIDO TRASCORRAL		60	16	14	1	-
TRASCORRAL	TIZIMIN	60	16	14	1	-
EJIDO TRES MARIAS		38	5	9	-	1
3 MARIAS	TIZIMIN	38	5	9	-	1
EJIDO X-LAPAC		12	-	4	2	-
EN LOCALIDADES DE 1 Y 2 VIVIENDAS		12	-	4	2	-
EJIDO X-PANHA-TORO		175	31	38	22	3
X-PANHA-TORO	TIZIMIN	175	31	38	22	3
EN LOCALIDADES DE 1 Y 2 VIVIENDAS		-	-	-	-	-
EJIDO XBOHOM		69	14	20	2	-
X-BOHOM	TIZIMIN	64	14	18	1	-
EN LOCALIDADES DE 1 Y 2 VIVIENDAS		5	-	2	1	-
EJIDO XKALAX YOKDZONOT		120	24	42	1	1
SAN MIGUEL DE ALLENDE	TIZIMIN	100	13	38	1	1
SANTA ROSA	TIZIMIN	20	11	4	-	-
EJIDO YOC-ACTUN DE HIDALGO		283	37	77	15	9
YOHACTUN DE HIDALGO	TIZIMIN	282	36	77	15	9
EN LOCALIDADES DE 1 Y 2 VIVIENDAS		1	1	-	-	-
EJIDO YODZONOT-CARRETERO (DZONOT CARRETERO)		1 647	279	407	127	67
DZONOT CARRETERO	TIZIMIN	1 647	279	407	127	67

**Población total por ejido y localidad según principales características**

CUADRO No. 1  
PARTE C  
continuación

MUNICIPIO EJIDO LOCALIDAD	UBICACION MUNICIPAL DE LA LOCALIDAD	POBLACION TOTAL EJIDAL	POBLACION DE 15 AÑOS Y MAS SIN INSTRUCCION	POBLACION DE 15 AÑOS Y MAS CON PRIMARIA INCOMPLETA	POBLACION DE 15 AÑOS Y MAS CON PRIMARIA COMPLETA	POBLACION DE 15 AÑOS Y MAS CON INSTRUCCION POST-PRIMARIA
<b>N.C.P.A. TEAPA YUCATAN</b>						
FRANCISCO VILLA	TIZIMIN	40	10	14	1	3
LIBERTAD, LA	TIZIMIN	67	5	15	9	4
RANCHO GRANDE	TIZIMIN	36	6	15	2	1
SAN ENRIQUE	TIZIMIN	6	1	4	-	-
TEAPA	TIZIMIN	101	13	26	6	12
EN LOCALIDADES DE 1 Y 2 VIVIENDAS		45	16	5	-	-
<b>TUNKAS</b>						
EJIDO CHAKAN-EBULA		48	14	9	-	-
CHAKAN EBULA	TUNKAS	48	14	9	-	-
EJIDO ONICHEN		53	9	11	1	2
ONICHEN	TUNKAS	53	9	11	1	2
EJIDO PIBTUCH		166	18	38	27	20
SAN JOSE PIBTUCH	TUNKAS	166	18	38	27	20
EJIDO SAN ANTONIO CHUC		182	39	46	8	-
SAN ANTONIO CHUC	TUNKAS	182	39	46	8	-
EJIDO SAN ROMAN XCALACHEN		10	5	2	1	-
SAN ROMAN	TUNKAS	10	5	2	1	-
EJIDO TUNKAS		7	2	1	-	-
EN LOCALIDADES DE 1 Y 2 VIVIENDAS		7	2	1	-	-
EJIDO YAXHA		39	5	15	3	1
YAXHA	TUNKAS	38	5	14	3	1
EN LOCALIDADES DE 1 Y 2 VIVIENDAS		1	-	1	-	-
<b>TZUCACAB</b>						
EJIDO BLANCA FLOR		74	7	28	1	1
BLANCA FLOR	TZUCACAB	74	7	28	1	1
EJIDO CATMIS		1 070	151	274	77	88
CATMIS	TZUCACAB	1 067	149	274	77	88
EN LOCALIDADES DE 1 Y 2 VIVIENDAS		3	2	-	-	-
EJIDO CORRAL		236	53	38	6	5
CORRAL	TZUCACAB	236	53	38	6	5
EJIDO EKBALAM		378	60	121	20	8
DZEMUCUT	TZUCACAB	30	3	11	3	1
EK-BALAM	TZUCACAB	348	57	110	17	7
EJIDO EL ESCONDIDO		103	10	29	3	3
ESCONDIDO, EL	TZUCACAB	103	10	29	3	3
EJIDO FELIPE CARRILLO PUERTO CATMIS		29	7	4	2	-
MONTANA	TZUCACAB	29	7	4	2	-
EN LOCALIDADES DE 1 Y 2 VIVIENDAS		-	-	-	-	-
EJIDO KAXAYTUK		300	60	45	23	10
CAXAYTUK	TZUCACAB	300	60	45	23	10
EJIDO NOH-BALCHE		4	2	-	-	-
EN LOCALIDADES DE 1 Y 2 VIVIENDAS		4	2	-	-	-
EJIDO NOH-BEC		222	31	56	3	4
NOH-BEC	TZUCACAB	222	31	56	3	4
EJIDO POLUACXIL		78	11	21	3	4
POLUACXIL	TZUCACAB	78	11	21	3	4
EJIDO SACBECAN		168	36	34	1	1
SACBECAN	TZUCACAB	168	36	34	1	1
EJIDO SAN SALVADOR PISTE		77	12	27	1	-
SAN SALVADOR PISTE AKAL	TZUCACAB	77	12	27	1	-
EJIDO SAN SEBASTIAN YAXCHE		97	12	22	5	2
SAN SEBASTIAN YAXCHE	PETO	97	12	22	5	2
EJIDO TIGRE GRANDE		127	15	42	-	-
TIGRE GRANDE	TZUCACAB	127	15	42	-	-
<b>UAYMA</b>						
EJIDO SANTA MARIA		317	52	107	16	7
SANTA MARIA TUZ (AZNAR)	UAYMA	317	52	107	16	7
EJIDO UAYMA		30	10	18	-	-
EJIDO NOHAK	UAYMA	9	4	4	-	-
EJIDO T'EUCH	UAYMA	8	3	5	-	-
POOP	UAYMA	13	3	9	-	-
<b>UCU</b>						
EJIDO DZELCHAC		5	2	2	-	-
EN LOCALIDADES DE 1 Y 2 VIVIENDAS		5	2	2	-	-
EJIDO SAN ANTONIO YAXCHE		627	50	208	86	76
YAXCHE DE PEON	UCU	627	50	208	86	76
EJIDO UCU		1 694	184	491	161	148
UCU	UCU	1 694	184	491	161	148
EN LOCALIDADES DE 1 Y 2 VIVIENDAS		-	-	-	-	-
<b>UMAN</b>						
EJIDO DZIBIKAK		800	77	170	52	28
DZIBIKAK	UMAN	800	77	170	52	28
EJIDO HOTZUK		289	40	105	15	7
HOTZUC	UMAN	289	40	105	15	7
EJIDO HUNXECTAMAN		189	24	47	31	9
HUNXECTAMAN	UMAN	189	24	47	31	9
EJIDO OXCUM		835	168	218	55	31
OXCUM	UMAN	835	168	218	55	31
EJIDO OXHOLON		594	100	171	25	9
OXOLON	UMAN	594	100	171	25	9
EJIDO PETECBILTUN		102	12	32	6	3
PETEC BILTUN	UMAN	102	12	32	6	3
EJIDO SAN ANTONIO CHUN		566	69	127	70	13
SAN ANTONIO CHUN	UMAN	566	69	127	70	13
EJIDO SAN ANTONIO POXILA		564	72	171	44	29
POXILA	UMAN	564	72	171	44	29
EJIDO TANIL		315	44	62	40	33
TANIL	UMAN	315	44	62	40	33
EJIDO TEBEC		398	25	128	51	48
TEBEC	UMAN	398	25	128	51	48
EJIDO TICIMUL		514	89	121	59	18
TICIMUL	UMAN	514	89	121	59	18

**Población total por ejido y localidad según principales características**

CUADRO No. 1  
PARTE C  
continuación

MUNICIPIO EJIDO LOCALIDAD	UBICACION MUNICIPAL DE LA LOCALIDAD	POBLACION TOTAL EJIDAL	POBLACION DE 15 AÑOS Y MAS SIN INSTRUCCION	POBLACION DE 15 AÑOS Y MAS CON PRIMARIA INCOMPLETA	POBLACION DE 15 AÑOS Y MAS CON PRIMARIA COMPLETA	POBLACION DE 15 AÑOS Y MAS CON INSTRUCCION POST-PRIMARIA
EJIDO UMAN		41	6	14	3	6
EN LOCALIDADES DE 1 Y 2 VIVIENDAS		41	6	14	3	6
EJIDO YAXCOPOIL		981	78	314	126	74
YAXCOPOIL	UMAN	981	78	314	126	74
<b>VALLADOLID</b>						
EJIDO CHAMUL		89	19	21	8	-
CHAMUL	VALLADOLID	89	19	21	8	-
EJIDO CHAN-YOKDZONOT		3	2	1	-	-
EN LOCALIDADES DE 1 Y 2 VIVIENDAS		3	2	1	-	-
EJIDO DZIBIL		1	-	-	-	-
EN LOCALIDADES DE 1 Y 2 VIVIENDAS		1	-	-	-	-
EJIDO EBTUN		2	1	1	-	-
EN LOCALIDADES DE 1 Y 2 VIVIENDAS		2	1	1	-	-
EJIDO KANXOC		31	9	7	-	-
RANCHO X-BATUN	VALLADOLID	31	9	7	-	-
EJIDO LOLBE		52	9	8	4	1
YOKDZONOT REYES	VALLADOLID	27	7	4	4	1
EN LOCALIDADES DE 1 Y 2 VIVIENDAS		25	2	4	-	-
EJIDO NOHSUYTUN		43	13	4	1	1
CHAN SUYTUM	VALLADOLID	15	6	3	-	-
CHAN-CHEN	VALLADOLID	28	7	1	1	1
EN LOCALIDADES DE 1 Y 2 VIVIENDAS		-	-	-	-	-
EJIDO PIXOY		2 111	397	504	115	88
C.F.E. VALLADOLID	VALLADOLID	53	-	4	2	42
POPOLA	VALLADOLID	2 055	395	499	113	46
EN LOCALIDADES DE 1 Y 2 VIVIENDAS		3	2	1	-	-
EJIDO TAHMUY		3	3	-	-	-
EN LOCALIDADES DE 1 Y 2 VIVIENDAS		3	3	-	-	-
EJIDO TIKUCH		766	156	175	77	27
TIKUCH	VALLADOLID	762	156	173	76	27
EN LOCALIDADES DE 1 Y 2 VIVIENDAS		4	-	2	1	-
EJIDO VALLADOLID		310	101	52	3	-
BANCO DE CENOTES	CHEMAX	18	2	6	-	-
CEIBA, LA	CHEMAX	23	7	4	-	-
CUN-YA	CHEMAX	27	9	2	-	-
DORADO, EL	CHEMAX	12	7	3	-	-
GUADALUPE	CHEMAX	14	7	4	-	-
HIDALGO Y CORTEZ	CHEMAX	37	12	3	1	-
KONDZONOT	CHEMAX	10	5	-	-	-
PUNTA LAGUNA	CHEMAX	45	16	7	-	-
SAN ANTONIO	CHEMAX	17	4	4	1	-
YOKDZONOT	CHEMAX	61	18	13	-	-
EN LOCALIDADES DE 1 Y 2 VIVIENDAS		46	14	6	1	-
EJIDO XOCEN		35	10	12	4	-
SANTA CRUZ	VALLADOLID	18	5	6	1	-
EN LOCALIDADES DE 1 Y 2 VIVIENDAS		17	5	6	3	-
EJIDO XUILUB		367	64	80	42	-
XUILUB	VALLADOLID	351	62	77	42	-
EN LOCALIDADES DE 1 Y 2 VIVIENDAS		16	2	3	-	-
EJIDO YALCOBA		83	27	9	2	2
YAAX-AL	VALLADOLID	53	21	5	-	-
EN LOCALIDADES DE 1 Y 2 VIVIENDAS		30	6	4	2	2
EJIDO YALCON		21	2	5	6	-
SANTA ELENA	CHEMAX	18	2	3	5	-
EN LOCALIDADES DE 1 Y 2 VIVIENDAS		3	-	2	-	-
<b>YAXCABA</b>						
EJIDO CACALCHEN		17	1	5	-	1
EN LOCALIDADES DE 1 Y 2 VIVIENDAS		17	1	5	-	1
EJIDO CANAKOM		272	57	61	9	13
CANAKOM	YAXCABA	272	57	61	9	13
EN LOCALIDADES DE 1 Y 2 VIVIENDAS		-	-	-	-	-
EJIDO CHENCHE		3	2	1	-	-
EN LOCALIDADES DE 1 Y 2 VIVIENDAS		3	2	1	-	-
EJIDO CHIMAY		85	19	20	11	-
CHIMAY	YAXCABA	85	19	20	11	-
EJIDO KANTIRIX NUMERO DOS		112	27	24	4	-
KALADZONOT	YAXCABA	32	5	9	3	-
KISTEKAH	YAXCABA	67	17	12	1	-
XPONDZONOT	YAXCABA	13	5	3	-	-
EJIDO LIBRE UNION		41	9	11	-	1
NACHICOCOM	YAXCABA	35	6	9	-	1
EN LOCALIDADES DE 1 Y 2 VIVIENDAS		6	3	2	-	-
EJIDO NOC-AC		70	10	23	4	1
X-MEXIL	YAXCABA	68	8	23	4	1
EN LOCALIDADES DE 1 Y 2 VIVIENDAS		2	2	-	-	-
EJIDO POPOLA		147	65	-	-	-
POPOLA	YAXCABA	133	59	-	-	-
EN LOCALIDADES DE 1 Y 2 VIVIENDAS		14	6	-	-	-
EJIDO SAHCABA NUMERO UNO		11	4	3	1	-
EN LOCALIDADES DE 1 Y 2 VIVIENDAS		11	4	3	1	-
EJIDO SAN DEMETRIO POM (X-PON)		37	17	3	-	-
X-POM (SAN DEMETRIO)	YAXCABA	37	17	3	-	-
EN LOCALIDADES DE 1 Y 2 VIVIENDAS		-	-	-	-	-
EJIDO SAN PEDRO		107	26	13	3	-
SAN JUAN	YAXCABA	32	4	6	-	-
SAN PEDRO	YAXCABA	75	22	7	3	-
EJIDO SANTA MARIA		228	27	60	16	15
SANTA MARIA	YAXCABA	228	27	60	16	15
EN LOCALIDADES DE 1 Y 2 VIVIENDAS		-	-	-	-	-
EJIDO SEGUNDO TECOH		10	2	2	1	-
EN LOCALIDADES DE 1 Y 2 VIVIENDAS		10	2	2	1	-
EJIDO SIPCHE		69	15	15	1	-
SIPCHE	YAXCABA	69	15	15	1	-
EJIDO TAHZIBICHEN		1 255	214	274	156	40
TAHZIBICHEN	YAXCABA	1 255	214	274	156	40

**Población total por ejido y localidad según principales características**

**CUADRO No. 1  
PARTE C  
conclusión**

MUNICIPIO EJIDO LOCALIDAD	UBICACION MUNICIPAL DE LA LOCALIDAD	POBLACION TOTAL EJIDAL	POBLACION DE 15 AÑOS Y MAS SIN INSTRUCCION	POBLACION DE 15 AÑOS Y MAS CON PRIMARIA INCOMPLETA	POBLACION DE 15 AÑOS Y MAS CON PRIMARIA COMPLETA	POBLACION DE 15 AÑOS Y MAS CON INSTRUCCION POST-PRIMARIA
EJIDO TIHOLOP		963	195	245	41	11
TIHOLOP	YAXCABA	963	195	245	41	11
EJIDO TINUNCAH		157	25	45	5	3
CHUNXANI	YAXCABA	19	2	6	-	-
SAN FELIPE	YAXCABA	17	6	1	-	-
TINUNCAH	YAXCABA	113	14	37	5	3
EN LOCALIDADES DE 1 Y 2 VIVIENDAS		8	3	1	-	-
EJIDO TIXCACALTUYU (TIXCACALTUYUB)		1 365	281	197	170	12
TIXCACALTUYUB	YAXCABA	1 365	281	197	170	12
EN LOCALIDADES DE 1 Y 2 VIVIENDAS		-	-	-	-	-
EJIDO YAXCABA		2 261	177	684	145	244
YAXCABA	YAXCABA	2 261	177	684	145	244
EJIDO YAXUNAH		433	48	107	48	29
YAXUNAH	YAXCABA	433	48	107	48	29
EJIDO YODZONOT		936	126	202	89	74
YOKDZONOT	YAXCABA	936	126	202	89	74
EJIDO YOHDZONOT-HUH		56	10	18	5	2
YOKDZONOT-HU	YAXCABA	56	10	18	5	2
N.C.P.A. LIC. GABINO VAZQUEZ		3	-	2	-	-
EN LOCALIDADES DE 1 Y 2 VIVIENDAS		3	-	2	-	-
N.C.P.A. LUIS ROSADO VEGA		105	14	36	3	2
XLAPAK	YAXCABA	105	14	36	3	2
N.C.P.A. PLAN AGRARIO		66	20	9	-	-
PLAN AGRARIO (SAN MARCOS)	YAXCABA	66	20	9	-	-
N.C.P.A. SAN JOSE		2	-	1	1	-
EN LOCALIDADES DE 1 Y 2 VIVIENDAS		2	-	1	1	-
N.C.P.A. SANTA MARIA KU		23	7	3	3	3
SAN ISIDRO	YAXCABA	23	7	3	3	3
EN LOCALIDADES DE 1 Y 2 VIVIENDAS		-	-	-	-	-
N.C.P.E. HUECHEN BALAM		75	14	20	-	-
HUECHEN BALAM	YAXCABA	75	14	20	-	-
N.C.P.E. SAN RAFAEL		5	2	1	-	-
EN LOCALIDADES DE 1 Y 2 VIVIENDAS		5	2	1	-	-
N.C.P.E. XNICTEIL II		43	7	18	2	2
XNICTEIL II	YAXCABA	43	7	18	2	2
<b>YAXKUKUL</b>						
EJIDO YAXKUKUL		2 131	167	580	221	331
SAN FRANCISCO	YAXKUKUL	14	-	2	2	6
YAXKUKUL	YAXKUKUL	2 117	167	578	219	325
<b>YOBAIN</b>						
EJIDO YOBAIN		1 809	199	512	149	266
YOBAIN	YOBAIN	1 809	199	512	149	266



Población total por ejido y localidad según principales características

CUADRO No. 1  
PARTE D

ESTADO	MUNICIPIO	UBICACION MUNICIPAL DE LA LOCALIDAD	POBLACION TOTAL EJIDAL	POBLACION ECONOMICA-MENTE ACTIVA	POBLACION ECONOMICA-MENTE INACTIVA	POBLACION OCUPADA	POBLACION OCUPADA EN EL SECTOR PRIMARIO	POBLACION OCUPADA EN EL SECTOR SECUNDARIO	POBLACION OCUPADA EN EL SECTOR TERCIARIO
<b>YUCATAN</b>			<b>193 074</b>	<b>53 103</b>	<b>70 484</b>	<b>52 546</b>	<b>35 827</b>	<b>8 567</b>	<b>7 126</b>
<b>ABALA</b>									
	EJIDO ABALA		1 480	324	647	324	262	32	24
	ABALA	ABALA	1 480	324	647	324	262	32	24
	EJIDO CACAO		234	58	72	58	41	12	5
	CACAO	ABALA	234	58	72	58	41	12	5
	EJIDO MUKUYCHE		364	94	136	92	84	3	3
	MUKUYCHE	ABALA	364	94	136	92	84	3	3
	EJIDO TEMOZON (TEMOZON SUR)		537	142	215	138	100	30	5
	TEMOZON	ABALA	537	142	215	138	100	30	5
	EJIDO UAYALCEH (UAYALCEH DE PEON)		1 439	341	518	339	258	54	20
	UAYALCEH	ABALA	1 439	341	518	339	258	54	20
<b>ACANCEH</b>									
	EJIDO ACANCEH		80	21	27	21	17	2	2
	SAN FRANCISCO DZITINA	ACANCEH	63	19	20	19	17	-	2
	EN LOCALIDADES DE 1 Y 2 VIVIENDAS		17	2	7	2	-	2	-
	EJIDO CANICAB		627	153	273	151	109	19	16
	CANICAB	ACANCEH	627	153	273	151	109	19	16
	EJIDO SAC-CHICH (SAN ANTONIO SAC-CHICH)		196	57	74	57	22	18	17
	SAN ANTONIO SACCHICH	ACANCEH	196	57	74	57	22	18	17
	EJIDO TICOPO		1 205	358	450	358	161	88	107
	TICOPO	ACANCEH	1 205	358	450	358	161	88	107
<b>AKIL</b>									
	EJIDO AKIL		122	32	43	31	28	2	1
	PLAN CHAC POZO 4	AKIL	26	8	12	7	7	-	-
	POZO III (PLAN CHAC IV)	AKIL	56	12	16	12	10	1	1
	EN LOCALIDADES DE 1 Y 2 VIVIENDAS		40	12	15	12	11	1	-
<b>BUCTZOTZ</b>									
	EJIDO BUCTZOTZ		12	7	3	7	7	-	-
	EN LOCALIDADES DE 1 Y 2 VIVIENDAS		12	7	3	7	7	-	-
	EJIDO CHAN MOTUL		6	2	2	2	2	-	-
	EN LOCALIDADES DE 1 Y 2 VIVIENDAS		6	2	2	2	2	-	-
	EJIDO GRANITO DE ORO		5	2	2	2	2	-	-
	EN LOCALIDADES DE 1 Y 2 VIVIENDAS		5	2	2	2	2	-	-
	EJIDO LA GRAN LUCHA		208	50	65	48	46	1	1
	GRAN LUCHA, LA	BUCTZOTZ	208	50	65	48	46	1	1
	EJIDO SANTO DOMINGO		75	22	24	22	22	-	-
	SANTO DOMINGO	BUCTZOTZ	75	22	24	22	22	-	-
	N.C.P.A. PUEBLO NUEVO SAN FRANCISCO		83	23	22	23	22	-	1
	PUEBLO NUEVO SAN FRANCISCO	BUCTZOTZ	83	23	22	23	22	-	1
	N.C.P.A. SANTA ROSA XLUCH		8	3	3	3	3	-	-
	EN LOCALIDADES DE 1 Y 2 VIVIENDAS		8	3	3	3	3	-	-
<b>CACALCHEN</b>									
	EJIDO CACALCHEN		10	2	4	2	2	-	-
	EN LOCALIDADES DE 1 Y 2 VIVIENDAS		10	2	4	2	2	-	-
<b>CALOTMUL</b>									
	EJIDO CALOTMUL		6	2	2	2	2	-	-
	EN LOCALIDADES DE 1 Y 2 VIVIENDAS		6	2	2	2	2	-	-
	EJIDO POCOBOCH		35	13	9	13	13	-	-
	YOKDZONOT MENESES	CALOTMUL	30	12	8	12	12	-	-
	EN LOCALIDADES DE 1 Y 2 VIVIENDAS		5	1	1	1	1	-	-
	EJIDO TAHCABO		343	95	130	95	87	3	5
	TAHCABO	CALOTMUL	343	95	130	95	87	3	5
	EJIDO YOKDZONOT		3	1	2	1	1	-	-
	EN LOCALIDADES DE 1 Y 2 VIVIENDAS		3	1	2	1	1	-	-
<b>CANSAHCAB</b>									
	EJIDO KANCABCHEN		14	3	9	3	2	1	-
	KANCABCHEN MOLINA	CANSAHCAB	14	3	9	3	2	1	-
<b>CANTAMAYEC</b>									
	EJIDO CANTAMAYEC		25	7	9	7	5	2	-
	EN LOCALIDADES DE 1 Y 2 VIVIENDAS		25	7	9	7	5	2	-
	EJIDO CHOLUL		50	17	15	17	16	1	-
	SAN FRANCISCO	CANTAMAYEC	31	8	12	8	7	1	-
	EN LOCALIDADES DE 1 Y 2 VIVIENDAS		19	9	3	9	9	-	-
	EJIDO NENELA		123	31	39	31	31	-	-
	NENELA	CANTAMAYEC	123	31	39	31	31	-	-
	EN LOCALIDADES DE 1 Y 2 VIVIENDAS		-	-	-	-	-	-	-
<b>CELESTUN</b>									
	EJIDO CELESTUN		23	8	5	8	7	1	-
	EN LOCALIDADES DE 1 Y 2 VIVIENDAS		23	8	5	8	7	1	-
<b>CENOTILLO</b>									
	EJIDO CENOTILLO		27	12	9	12	12	-	-
	EN LOCALIDADES DE 1 Y 2 VIVIENDAS		27	12	9	12	12	-	-
	EJIDO TIXBACAB		334	99	104	98	83	4	10
	TIXBACAB	CENOTILLO	334	99	104	98	83	4	10
	EJIDO YOHOZONOT		13	8	2	8	8	-	-
	EN LOCALIDADES DE 1 Y 2 VIVIENDAS		13	8	2	8	8	-	-
<b>CONKAL</b>									
	EJIDO CONKAL		29	15	6	15	4	1	9
	SAN ANTONIO HOLACTUN	CONKAL	13	8	4	8	4	-	4
	EN LOCALIDADES DE 1 Y 2 VIVIENDAS		16	7	2	7	-	1	5
	EJIDO SAN ANTONIO KANTOINA		140	45	69	44	17	9	18
	KANTOINA	CONKAL	140	45	69	44	17	9	18
<b>CUZAMA</b>									
	EJIDO CHUNKANAN		249	70	106	70	43	16	10
	CHUNKANAN	CUZAMA	249	70	106	70	43	16	10
	EJIDO CUZAMA		3	1	1	1	1	-	-
	EN LOCALIDADES DE 1 Y 2 VIVIENDAS		3	1	1	1	1	-	-

Población total por ejido y localidad según principales características

CUADRO No. 1  
PARTE D  
continuación

MUNICIPIO EJIDO LOCALIDAD	UBICACION MUNICIPAL DE LA LOCALIDAD	POBLACION TOTAL EJIDAL	POBLACION ECONOMICA- MENTE ACTIVA	POBLACION ECONOMICA- MENTE INACTIVA	POBLACION OCUPADA	POBLACION OCUPADA EN EL SECTOR PRIMARIO	POBLACION OCUPADA EN EL SECTOR SECUNDARIO	POBLACION OCUPADA EN EL SECTOR TERCIARIO
EJIDO EKNAKAN EKNAKAN	CUZAMA	533	142	225	142	71	48	21
<b>CHACSINKIN</b>								
EJIDO CHACSINKIN SUXTUN	CHACSINKIN	93	28	18	28	22	5	1
XNO-HUAYAB	CHACSINKIN	33	11	11	11	10	-	1
		60	17	7	17	12	5	-
<b>CHANKOM</b>								
EJIDO CHAN-KOM CHANKOM	CHANKOM	625	199	211	199	112	30	57
EN LOCALIDADES DE 1 Y 2 VIVIENDAS		625	199	211	199	112	30	57
EJIDO NICTE HA NICTE-HA	CHANKOM	-	-	-	-	-	-	-
EJIDO SAN ISIDRO SAN ISIDRO	CHANKOM	80	15	34	14	14	-	-
EJIDO X-AKABCHEN AKABCHEN	CHANKOM	80	15	34	14	14	-	-
EJIDO X-COCAIL XCOCAIL	CHANKOM	28	8	15	8	8	-	-
EJIDO XANLA XANLA	CHANKOM	28	8	15	8	8	-	-
EN LOCALIDADES DE 1 Y 2 VIVIENDAS		54	21	16	21	19	1	1
EJIDO XCALADZONOT XKALAKDZONOT	CHANKOM	54	21	16	21	19	1	1
EJIDO XKATUN XCATUN	CHANKOM	124	31	53	31	27	1	3
EN LOCALIDADES DE 1 Y 2 VIVIENDAS		124	31	53	31	27	1	3
EJIDO XKOPEIL SAN ANTONIO	CHANKOM	289	90	91	90	77	6	6
XKOPEIL	CHANKOM	284	87	90	87	75	6	5
EN LOCALIDADES DE 1 Y 2 VIVIENDAS		5	3	1	3	2	-	1
EJIDO XTOHIL XTOHIL	CHANKOM	241	69	80	69	52	1	9
N.C.P.A. SAN JUAN XCALADZONOT SAN JUAN XKALAKDZONOT	CHANKOM	241	69	80	69	52	1	9
EN LOCALIDADES DE 1 Y 2 VIVIENDAS		87	9	43	9	9	-	-
		87	9	43	9	9	-	-
		-	-	-	-	-	-	-
EJIDO XKOPEIL SAN ANTONIO	CHANKOM	737	305	194	305	206	71	24
XKOPEIL	CHANKOM	20	6	6	6	5	1	-
EN LOCALIDADES DE 1 Y 2 VIVIENDAS		693	290	181	290	192	70	24
EJIDO XTOHIL XTOHIL	CHANKOM	24	9	7	9	9	-	-
N.C.P.A. SAN JUAN XCALADZONOT SAN JUAN XKALAKDZONOT	CHANKOM	42	9	18	9	9	-	-
EN LOCALIDADES DE 1 Y 2 VIVIENDAS		42	9	18	9	9	-	-
		508	141	186	140	122	3	5
		508	141	186	140	122	3	5
		-	-	-	-	-	-	-
<b>CHAPAB</b>								
EJIDO CHAPAB AGUADA POLOL	CHAPAB	1 936	552	750	544	351	104	87
CHAPAB	CHAPAB	34	10	10	10	9	-	1
EN LOCALIDADES DE 1 Y 2 VIVIENDAS		1 894	534	740	526	334	104	86
EJIDO CITINCABCHEN CITINCABCHEN	CHAPAB	8	8	-	8	8	-	-
HUNABCHEN	CHAPAB	769	194	297	194	142	46	5
		732	184	280	184	141	37	5
		37	10	17	10	1	9	-
<b>CHEMAX</b>								
EJIDO CHEMAX CHAMPOLIN	CHEMAX	1 320	409	417	409	334	40	19
CHAN CHEN	CHEMAX	74	19	22	19	16	2	-
DZIDZILCHE	CHEMAX	17	9	7	9	9	-	-
RAMONAL	CHEMAX	29	10	14	10	10	-	-
SAN JOSE	CHEMAX	23	11	5	11	4	6	1
SAN JOSE CHAHUAY	CHEMAX	10	3	6	3	3	-	-
SANTA LIBRADA	CHEMAX	35	13	10	13	12	1	-
X-CATZIN	CHEMAX	9	3	6	3	3	-	-
X-PAH BALAM	CHEMAX	937	275	292	275	219	28	17
EN LOCALIDADES DE 1 Y 2 VIVIENDAS		120	40	36	40	35	3	-
EJIDO CHULUTAN CHULUTAN	CHEMAX	66	26	19	26	23	-	1
EN LOCALIDADES DE 1 Y 2 VIVIENDAS		222	75	78	70	70	-	-
EJIDO COCOYOL COCOYOL	CHEMAX	210	71	73	67	67	-	-
PLATANAL	CHEMAX	12	4	5	3	3	-	-
EJIDO LOS PALOMARES PALOMAR	CHEMAX	187	52	58	52	50	2	-
SANTA RITA	CHEMAX	179	48	56	48	46	2	-
EJIDO NUEVA ITALIA DZITNUP	CHEMAX	8	4	2	4	4	-	-
EN LOCALIDADES DE 1 Y 2 VIVIENDAS		50	20	16	18	18	-	-
EJIDO SAN JUAN CHEN SAN JUAN CHEN	CHEMAX	15	6	4	6	6	-	-
XIM-HA	CHEMAX	35	14	12	12	12	-	-
EJIDO SAN PEDRO SAN PEDRO CHEMAX	CHEMAX	37	9	18	9	9	-	-
SUSULA	CHEMAX	37	9	18	9	9	-	-
EN LOCALIDADES DE 1 Y 2 VIVIENDAS		-	-	-	-	-	-	-
EJIDO SISBICHEN SISBICHEN	CHEMAX	291	94	92	94	91	1	-
EJIDO USPIBIL EN LOCALIDADES DE 1 Y 2 VIVIENDAS		271	89	87	89	86	1	-
EJIDO X-MUCEL MUCEL	CHEMAX	20	5	5	5	5	-	-
EN LOCALIDADES DE 1 Y 2 VIVIENDAS		170	47	54	47	46	-	1
EJIDO XALAU CHOLUL	CHEMAX	149	42	48	42	41	-	1
SAN JAVIER	CHEMAX	18	4	5	4	4	-	-
XALAU	CHEMAX	3	1	1	1	1	-	-
EN LOCALIDADES DE 1 Y 2 VIVIENDAS		1 035	316	316	316	226	19	53
EJIDO XCAN EN LOCALIDADES DE 1 Y 2 VIVIENDAS		1 035	316	316	316	226	19	53
N.C.P.A. BOLMAY BOL-MAY	CHEMAX	6	2	3	2	2	-	-
		6	2	3	2	2	-	-
		522	149	184	144	134	8	2
		513	146	182	141	131	8	2
		9	3	2	3	3	-	-
		923	244	309	242	195	29	16
		87	23	23	23	21	2	-
		16	4	6	4	3	1	-
		820	217	280	215	171	26	16
		-	-	-	-	-	-	-
		22	8	9	8	8	-	-
		22	8	9	8	8	-	-
		155	44	49	44	42	2	-
		155	44	49	44	42	2	-
<b>CHICXULUB PUEBLO</b>								
EJIDO CHICXULUB (CHICXULUB PUEBLO) SAN JOSE CHAKAN	CHICXULUB PUEBLO	23	9	8	9	9	-	-
EN LOCALIDADES DE 1 Y 2 VIVIENDAS		14	8	5	8	8	-	-
		9	1	3	1	1	-	-

Población total por ejido y localidad según principales características

MUNICIPIO EJIDO LOCALIDAD	UBICACION MUNICIPAL DE LA LOCALIDAD	POBLACION TOTAL EJIDAL	POBLACION ECONOMICA- MENTE ACTIVA	POBLACION ECONOMICA- MENTE INACTIVA	POBLACION OCUPADA OCUPADA	POBLACION OCUPADA EN EL SECTOR PRIMARIO	POBLACION OCUPADA EN EL SECTOR SECUNDARIO	POBLACION OCUPADA EN EL SECTOR TERCIARIO
<b>CHICHIMILA</b>								
EJIDO CELTUN		88	25	26	25	23	1	-
CELTUN	CHICHIMILA	88	25	26	25	23	1	-
EJIDO CHAN SANTA CRUZ		27	6	10	6	5	-	1
CHAN SANTA CRUZ	CHICHIMILA	27	6	10	6	5	-	1
EJIDO CHAN-XCAIL		399	81	149	81	79	-	-
CHAN X-CAIL	CHICHIMILA	399	81	149	81	79	-	-
EJIDO CHICHIMILA		250	77	92	77	76	1	-
SAN FERNANDO	CHICHIMILA	6	3	3	3	3	-	-
SAN PABLO	CHICHIMILA	20	7	7	7	7	-	-
SAN PEDRO	CHICHIMILA	214	62	79	62	61	1	-
EN LOCALIDADES DE 1 Y 2 VIVIENDAS		10	5	3	5	5	-	-
EJIDO DZITOX		579	148	181	148	145	1	2
CHILUK	CHICHIMILA	52	10	15	10	10	-	-
CRUZ-CHEN	CHICHIMILA	39	10	10	10	10	-	-
DZITOX	CHICHIMILA	333	81	104	81	78	1	2
MULICHEN	CHICHIMILA	29	6	8	6	6	-	-
SAN SALVADOR	CHICHIMILA	33	11	9	11	11	-	-
VILLAHERMOSA	CHICHIMILA	72	21	26	21	21	-	-
EN LOCALIDADES DE 1 Y 2 VIVIENDAS		21	9	9	9	9	-	-
EJIDO X-CHAY		9	4	3	4	4	-	-
X-CHAY	CHICHIMILA	9	4	3	4	4	-	-
EJIDO XHABIN		48	10	14	10	9	1	-
NUEVO X-HABIN	CHICHIMILA	43	8	12	8	7	1	-
EN LOCALIDADES DE 1 Y 2 VIVIENDAS		5	2	2	2	2	-	-
<b>CHIKINDZONOT</b>								
EJIDO CHAN CHICHIMILA		462	147	136	147	122	2	6
CHAKAN	CHIKINDZONOT	21	5	9	5	5	-	-
CHAN-CHICHIMILA	CHIKINDZONOT	343	113	101	113	93	2	4
CHUCTEIL	CHIKINDZONOT	92	26	25	26	21	-	2
EN LOCALIDADES DE 1 Y 2 VIVIENDAS		6	3	1	3	3	-	-
EJIDO CHIKINDZONOT		1 638	465	540	465	412	14	19
CHANCHEN	CHIKINDZONOT	18	6	6	6	6	-	-
CHIKINDZONOT	CHIKINDZONOT	1 522	435	500	435	382	14	19
SAN ANDRES	CHIKINDZONOT	19	3	5	3	3	-	-
YOKDZONOT CARRILLO	TIXCACALCUPUL	51	12	21	12	12	-	-
YOKDZONOT VIEJO	CHIKINDZONOT	9	5	3	5	5	-	-
EN LOCALIDADES DE 1 Y 2 VIVIENDAS		19	4	5	4	4	-	-
EJIDO DZITNUP		100	31	31	31	28	-	-
CHAN SANTA MARIA	CHIKINDZONOT	93	28	28	28	25	-	-
EN LOCALIDADES DE 1 Y 2 VIVIENDAS		7	3	3	3	3	-	-
EJIDO EH-PETZ		811	231	251	231	191	10	10
EKPEDZ	TIXCACALCUPUL	811	231	251	231	191	10	10
EJIDO ICHMUL		583	161	176	161	144	2	2
ICHMUL	CHIKINDZONOT	583	161	176	161	144	2	2
EJIDO X-COCOMIL		138	38	49	38	31	1	3
X-COCMIL	TEKOM	138	38	49	38	31	1	3
<b>CHOCHOLA</b>								
EJIDO DOROTEO ARANGO		3	3	-	3	3	-	-
EN LOCALIDADES DE 1 Y 2 VIVIENDAS		3	3	-	3	3	-	-
EJIDO SAN ANTONIO MULIX		44	12	16	12	12	-	-
SAN ANTONIO MULIX	UMAN	44	12	16	12	12	-	-
<b>CHUMAYEL</b>								
EJIDO CHUMAYEL		2 396	700	879	698	431	204	62
CHUMAYEL	CHUMAYEL	2 384	693	876	691	424	204	62
EN LOCALIDADES DE 1 Y 2 VIVIENDAS		12	7	3	7	7	-	-
<b>DZAN</b>								
EJIDO DZAN		1	1	-	1	1	-	-
EN LOCALIDADES DE 1 Y 2 VIVIENDAS		1	1	-	1	1	-	-
<b>DZEMUL</b>								
EJIDO DZEMUL		3	1	2	1	1	-	-
EN LOCALIDADES DE 1 Y 2 VIVIENDAS		3	1	2	1	1	-	-
<b>DZIDZANTUN</b>								
EJIDO SAN FRANCISCO (SAN FRANCISCO MANZANILLA)		2	1	1	1	1	-	-
EN LOCALIDADES DE 1 Y 2 VIVIENDAS		2	1	1	1	1	-	-
<b>DZILAM DE BRAVO</b>								
EJIDO DZILAM DE BRAVO		1 966	514	887	506	297	55	140
DZILAM DE BRAVO	DZILAM DE BRAVO	1 941	505	878	497	288	55	140
SANTA HIGINIA	OZILAM DE BRAVO	24	8	9	8	8	-	-
EN LOCALIDADES DE 1 Y 2 VIVIENDAS		1	1	-	1	1	-	-
<b>DZILAM GONZALEZ</b>								
EJIDO LAZARO CARDENAS		26	9	10	9	9	-	-
EJIDO LAZARO CARDENAS	DZILAM GONZALEZ	26	9	10	9	9	-	-
EJIDO SAN ANTONIO KILOMETRO 50		21	9	6	9	9	-	-
EN LOCALIDADES DE 1 Y 2 VIVIENDAS		21	9	6	9	9	-	-
<b>DZITAS</b>								
EJIDO XOCEMPICH		697	190	279	189	140	12	28
XOCEMPICH	DZITAS	633	169	260	168	119	12	28
YAXCHE	DZITAS	64	21	19	21	21	-	-
<b>DZONCAUICH</b>								
EJIDO CHACMAY		429	100	190	95	86	5	3
CHACMAY	OZONCAUICH	429	100	190	95	86	5	3
<b>ESPITA</b>								
EJIDO CHENCHELA SAN PEDRO		123	40	48	40	36	4	-
SAN PEDRO CHENCHELA	ESPITA	123	40	48	40	36	4	-
EJIDO ESPITA		96	35	26	35	34	1	-
SANTO DOMINGO	ESPITA	21	7	5	7	7	-	-
X-COCAY	ESPITA	28	9	8	9	9	-	-
EN LOCALIDADES DE 1 Y 2 VIVIENDAS		47	19	13	19	18	1	-
EJIDO HOLCA		379	119	134	118	103	11	3
HOLCA	ESPITA	379	119	134	118	103	11	3

## Población total por ejido y localidad según principales características

PARTE D

continuación

MUNICIPIO EJIDO LOCALIDAD	UBICACION MUNICIPAL DE LA LOCALIDAD	POBLACION TOTAL EJIDAL	POBLACION ECONOMICA- MENTE ACTIVA	POBLACION ECONOMICA- MENTE INACTIVA	POBLACION OCUPADA	POBLACION OCUPADA EN EL SECTOR PRIMARIO	POBLACION OCUPADA EN EL SECTOR SECUNDARIO	POBLACION OCUPADA EN EL SECTOR TERCIARIO
EJIDO NAKUCHE		382	113	133	112	103	6	3
KUNCHE	ESPITA	377	111	130	110	101	6	3
EN LOCALIDADES DE 1 Y 2 VIVIENDAS		5	2	3	2	2	-	-
EJIDO SANTA CRUZ		66	23	26	23	20	1	2
SANTA CRUZ REGADIO	ESPITA	47	17	18	17	15	-	2
SANTA CRUZ REGADIO Y ANEXA	ESPITA	19	6	8	6	5	1	-
EJIDO TUSIK		328	89	119	89	81	5	3
TUSIK	ESPITA	328	89	119	89	81	5	3
EJIDO XUALTEZ		243	74	93	73	66	5	2
XUALTEZ	ESPITA	243	74	93	73	66	5	2
EN LOCALIDADES DE 1 Y 2 VIVIENDAS		-	-	-	-	-	-	-
EJIDO XUILUB Y ANEXOS		239	86	58	84	58	19	7
SAN ANTONIO XUILUB	ESPITA	239	86	58	84	58	19	7
<b>HALACHO</b>								
EJIDO CEPEDA		2 062	543	714	535	420	65	45
CEPEDA	HALACHO	2 062	543	714	535	420	65	45
EJIDO DZIDZIBACHI		523	121	174	121	119	2	-
DZIDZIBACHI	HALACHO	523	121	174	121	119	2	-
EJIDO HALACHO		59	16	21	15	6	3	4
BALTAZAR PAT EUAN	HALACHO	13	5	6	5	-	-	4
VALENTINO POOL CANUL	HALACHO	35	8	11	7	5	2	-
EN LOCALIDADES DE 1 Y 2 VIVIENDAS		11	3	4	3	1	1	-
EJIDO SANTA MARIA ACU		273	85	80	85	77	8	-
KANCABCHEN	HALACHO	273	85	80	85	77	8	-
EJIDO SIHO (SAN ANTONIO SIHO)		1 245	345	526	336	261	48	22
SAN ANTONIO SIHO	HALACHO	1 245	345	526	336	261	48	22
<b>HOCABA</b>								
EJIDO HOCABA		1	1	-	1	1	-	-
EN LOCALIDADES DE 1 Y 2 VIVIENDAS		1	1	-	1	1	-	-
EJIDO SAHCABA		1 483	337	619	321	258	34	27
SAHCABA	HOCABA	1 483	337	619	321	258	34	27
<b>HOCTUN</b>								
EJIDO HOCTUN		490	131	181	131	120	3	8
SAN JOSE ORIENTE	HOCTUN	490	131	181	131	120	3	8
EN LOCALIDADES DE 1 Y 2 VIVIENDAS		-	-	-	-	-	-	-
<b>HOMUN</b>								
EJIDO HOMUN		16	8	4	8	5	2	1
EN LOCALIDADES DE 1 Y 2 VIVIENDAS		16	8	4	8	5	2	1
EJIDO SAN ISIDRO OCHIL		668	193	229	193	118	67	8
SAN ISIDRO OCHIL	HOMUN	668	193	229	193	118	67	8
<b>HUHI</b>								
EJIDO TIXCACAL QUINTERO		120	50	49	50	48	1	1
TIXCACAL QUINTERO	HUHI	120	50	49	50	48	1	1
<b>HUNUCMA</b>								
EJIDO HUNKANAB		285	63	108	62	42	14	4
HUNKANAB	HUNUCMA	285	63	108	62	42	14	4
EJIDO HUNUCMA		27	11	6	11	9	2	-
EN LOCALIDADES DE 1 Y 2 VIVIENDAS		27	11	6	11	9	2	-
EJIDO TEXAN (TEXAN PALOMEQUE)		2 013	470	742	468	297	141	26
TEXAN PALOMEQUE	HUNUCMA	2 013	470	742	468	297	141	26
<b>IZAMAL</b>								
EJIDO CITILCUN		1 957	412	902	409	271	102	36
CITILCUM	IZAMAL	1 957	412	902	409	271	102	36
EJIDO IZAMAL		42	14	11	14	12	-	2
EN LOCALIDADES DE 1 Y 2 VIVIENDAS		42	14	11	14	12	-	2
EJIDO SACALA		5	2	1	2	1	-	1
EN LOCALIDADES DE 1 Y 2 VIVIENDAS		5	2	1	2	1	-	1
EJIDO SITILPECH		1 975	429	850	427	346	38	32
SITILPECH	IZAMAL	1 975	429	850	427	346	38	32
<b>KANASIN</b>								
EJIDO HUNXECTAMAN		80	27	29	27	15	2	10
UXECTAMAN	KANASIN	80	27	29	27	15	2	10
EJIDO KANASIN		825	244	249	238	25	94	110
BASURITAS	MERIDA	44	13	18	13	1	6	6
JORGE'S	MERIDA	42	18	10	18	3	6	9
LEONA VICARIO	KANASIN	626	186	187	181	10	73	90
NELY	MERIDA	42	8	12	8	4	3	1
EN LOCALIDADES DE 1 Y 2 VIVIENDAS		71	19	22	18	7	6	4
EJIDO SAN ANTONIO TEHUITZ		571	163	248	163	15	107	40
GRANJA CAMPI KANASIN (LINDA VISTA)	KANASIN	15	3	5	3	2	1	-
SAN ANTONIO TEHUITZ	KANASIN	555	160	242	160	13	106	40
EN LOCALIDADES DE 1 Y 2 VIVIENDAS		1	-	1	-	-	-	-
EJIDO SAN PEDRO NOH-PAT		40	13	13	13	4	2	7
EN LOCALIDADES DE 1 Y 2 VIVIENDAS		40	13	13	13	4	2	7
EJIDO SUBINCANKAB		639	186	236	186	54	45	84
SUBINCANKAB	TIMUCUY	639	186	236	186	54	45	84
EJIDO TEYA		359	99	121	99	50	27	16
TEYA	KANASIN	359	99	121	99	50	27	16
EN LOCALIDADES DE 1 Y 2 VIVIENDAS		-	-	-	-	-	-	-
<b>KANTUNIL</b>								
EJIDO HOLCA		1 812	306	789	285	150	38	65
HOLCA	KANTUNIL	1 812	306	789	285	150	38	65
<b>KAUA</b>								
EJIDO KAUA		1 369	365	487	364	268	49	43
KAUA	KAUA	1 369	365	487	364	268	49	43
EJIDO TZEAL		19	5	6	5	5	-	-
PAMBA	CHANKOM	19	5	6	5	5	-	-
EJIDO X-BOHOM		81	20	26	16	13	-	3
X-BOHOM	CHANKOM	81	20	26	16	13	-	3

## Población total por ejido y localidad según principales características

PARTE D

continuación

MUNICIPIO EJIDO LOCALIDAD	UBICACION MUNICIPAL DE LA LOCALIDAD	POBLACION TOTAL EJIDAL	POBLACION ECONOMICA- MENTE ACTIVA	POBLACION ECONOMICA- MENTE INACTIVA	POBLACION OCUPADA	POBLACION OCUPADA EN EL SECTOR PRIMARIO	POBLACION OCUPADA EN EL SECTOR SECUNDARIO	POBLACION OCUPADA EN EL SECTOR TERCIARIO
<b>KINCHIL</b>								
EJIDO KINCHIL		11	4	4	4	1	1	2
EN LOCALIDADES DE 1 Y 2 VIVIENDAS		11	4	4	4	1	1	2
EJIDO TAMCHEN (SAN ANTONIO TAMCHEN)		177	56	62	43	21	3	19
SAN ANTONIO TAMCHEN	KINCHIL	175	55	61	42	20	3	19
EN LOCALIDADES DE 1 Y 2 VIVIENDAS		2	1	1	1	1	-	-
<b>KOPOMA</b>								
EJIDO KANACHEN		337	102	131	100	90	6	4
KANACHEN	MAXCANU	337	102	131	100	90	6	4
EJIDO KOPOMA		1 571	432	682	406	302	59	38
CLEMENTINO CHI CHIM	KOPOMA	64	20	22	20	20	-	-
JULIA POOL NABTE	KOPOMA	20	6	9	5	5	-	-
KOPOMA	KOPOMA	1 433	395	630	370	267	59	37
LUCIANO CHI MAY	KOPOMA	19	3	7	3	2	-	1
RUFINO CHIN CHI	KOPOMA	20	4	8	4	4	-	-
EN LOCALIDADES DE 1 Y 2 VIVIENDAS		15	4	6	4	4	-	-
EJIDO SAN BERNARDO		24	7	6	7	3	4	-
TAH U.F.	KOPOMA	20	3	6	3	3	-	-
EN LOCALIDADES DE 1 Y 2 VIVIENDAS		4	4	-	4	-	4	-
<b>MAMA</b>								
EJIDO MAMA		28	9	7	9	9	-	-
EN LOCALIDADES DE 1 Y 2 VIVIENDAS		28	9	7	9	9	-	-
<b>MAXCANU</b>								
EJIDO CHAN-CHOCHOLA		287	84	95	83	75	6	2
SANTA EDUVIGES CHAN CHOCHOLA	MAXCANU	287	84	95	83	75	6	2
EJIDO CHUNCHUCMIL		867	203	330	201	174	4	11
CHUNCHUCMIL	MAXCANU	867	203	330	201	174	4	11
EJIDO GRANADA		326	84	112	83	67	4	10
GRANADA (SANTA MARIA CHICAN GRANADA)	MAXCANU	326	84	112	83	67	4	10
EJIDO KOCHOL		1 131	310	375	307	290	6	-
COCHOL	MAXCANU	1 131	310	375	307	290	6	-
EJIDO MAXCANU		1 191	337	458	335	277	14	31
SANTA MARIA ACU	HALACHO	1 190	336	458	334	276	14	31
EN LOCALIDADES DE 1 Y 2 VIVIENDAS		1	1	-	1	1	-	-
EJIDO PARAISO		614	141	222	141	138	-	3
PARAISO	MAXCANU	614	141	222	141	138	-	3
EJIDO SAN RAFAEL		802	193	269	191	187	-	2
SAN RAFAEL	MAXCANU	790	192	265	190	186	-	2
EN LOCALIDADES DE 1 Y 2 VIVIENDAS		12	1	4	1	1	-	-
EJIDO SANTO DOMINGO		962	272	315	271	254	4	8
SANTO DOMINGO	MAXCANU	962	272	315	271	254	4	8
<b>MAYAPAN</b>								
EJIDO MAYAPAN ANTES SAN BONIFACIO		1 953	514	562	514	331	133	39
MAYAPAN	MAYAPAN	1 929	510	554	510	327	133	39
EN LOCALIDADES DE 1 Y 2 VIVIENDAS		24	4	8	4	4	-	-
<b>MERIDA</b>								
EJIDO CHABLEKAL		2 232	700	791	697	117	244	309
CHABLEKAL	MERIDA	2 202	690	784	687	116	239	305
QUINTA CACHANILLA	MERIDA	15	5	4	5	-	3	2
EN LOCALIDADES DE 1 Y 2 VIVIENDAS		15	5	3	5	1	2	2
EJIDO CHALMUCH		273	88	98	88	18	47	21
CHALMUCH	MERIDA	273	88	98	88	18	47	21
EN LOCALIDADES DE 1 Y 2 VIVIENDAS		-	-	-	-	-	-	-
EJIDO CHICHI (CHICHI SUAREZ)		24	9	7	9	1	3	5
ARCADIO BATUN ESQUIVEZ	MERIDA	23	8	7	8	1	3	4
EN LOCALIDADES DE 1 Y 2 VIVIENDAS		1	1	-	1	-	-	1
EJIDO CHOLUL		46	13	11	13	7	2	4
JESUS Y FERNANDO SULUB	MERIDA	22	7	5	7	2	2	3
JUAN CANDILA	MERIDA	10	3	2	3	2	-	1
EN LOCALIDADES DE 1 Y 2 VIVIENDAS		14	3	4	3	3	-	-
EJIDO CHUBURNA (CHUBURNA DE HIDALGO)		301	186	60	184	46	27	107
BASURERO PAMPLONA	MERIDA	27	21	3	21	-	1	19
CHE-CHE	MERIDA	8	4	2	4	4	-	-
FLAMBOYANES, LOS	MERIDA	25	8	9	8	2	1	5
GRANJA PORCICOLA FLAMBOYANES	MERIDA	7	7	-	7	2	5	-
LAURELES, LOS	MERIDA	13	4	6	3	1	1	1
MARACAIBO	MERIDA	10	5	2	5	2	-	3
MARY CASTAÑEDA	MERIDA	9	5	1	5	-	1	4
QUINTA PUERTO RICO	MERIDA	22	11	6	11	4	-	7
SAN FERNANDO	MERIDA	8	3	2	3	2	1	-
SANTA RITA	MERIDA	10	5	4	5	4	1	-
TRIUNFO, EL	MERIDA	13	4	2	4	3	-	1
EN LOCALIDADES DE 1 Y 2 VIVIENDAS		149	109	23	108	22	16	67
EJIDO CINCO COLCNIA		13	4	5	4	1	-	3
JOSE DZUL TEC	MERIDA	13	4	5	4	1	-	3
EJIDO COPO (SANTA GERTRUDIS COPO)		384	108	115	108	5	62	31
SANTA GERTRUDIZ COPO	MERIDA	384	108	115	108	5	62	31
EJIDO DZIDZILCHE		227	79	79	75	19	48	7
DZIDZILCHE	MERIDA	227	79	79	75	19	48	7
EJIDO DZITYA		5	1	3	1	1	-	-
EN LOCALIDADES DE 1 Y 2 VIVIENDAS		5	1	3	1	1	-	-
EJIDO DZOYAXCHE		317	104	104	104	25	57	22
DZOYAXCHE	MERIDA	317	104	104	104	25	57	22
EJIDO DZUNUNCAN		1 207	377	390	376	140	116	99
DZUNUNCAN	MERIDA	962	292	324	292	114	91	68
HUERTO DIVINA PROVIDENCIA	MERIDA	8	8	-	8	8	-	-
MONTECRISTO	MERIDA	15	7	5	7	2	1	4
SAN LUIS	MERIDA	120	36	31	35	7	13	13
SANTA ROSA	MERIDA	75	21	24	21	2	7	12
EN LOCALIDADES DE 1 Y 2 VIVIENDAS		27	13	6	13	7	4	2
EJIDO KIKTEIL		176	60	71	60	36	14	10
KIKTEIL	MERIDA	176	60	71	60	36	14	10
EJIDO NOC-AC		345	107	136	107	27	34	46
NOC AC	MERIDA	345	107	136	107	27	34	46



Población total por ejido y localidad según principales características

CUADRO No. 1  
PARTE D  
continuación

MUNICIPIO EJIDO LOCALIDAD	UBICACION MUNICIPAL DE LA LOCALIDAD	POBLACION TOTAL EJIDAL	POBLACION ECONOMICA- MENTE ACTIVA	POBLACION ECONOMICA- MENTE INACTIVA	POBLACION OCUPADA	POBLACION OCUPADA EN EL SECTOR PRIMARIO	POBLACION OCUPADA EN EL SECTOR SECUNDARIO	POBLACION OCUPADA EN EL SECTOR TERCIARIO
EJIDO SAN ANTONIO OOL		47	18	16	18	5	10	3
SAN ANTONIO OOL	MERIDA	47	18	16	18	5	10	3
EJIDO SAN ANTONIO XLUCH Y NOCO		5	2	1	2	-	1	1
EN LOCALIDADES DE 1 Y 2 VIVIENDAS		5	2	1	2	-	1	1
EJIDO SAN JOSE TZAL		2 136	558	771	538	204	201	112
AURELIANO EK UITZ	MERIDA	18	7	5	7	2	2	3
SAN JOSE TZAL	MERIDA	2 118	551	766	531	202	199	109
EN LOCALIDADES DE 1 Y 2 VIVIENDAS		-	-	-	-	-	-	-
EJIDO SAN PEDRO CHIMAY		726	198	271	195	93	78	23
SAN PEDRO CHIMAY	MERIDA	726	198	271	195	93	78	23
EJIDO SANTA CRUZ (SANTA CRUZ PALOMEQUE)		394	105	151	104	47	28	27
SAN PEDRO	MERIDA	20	6	5	5	-	4	1
SANTA CRUZ PALOMEQUE	MERIDA	374	99	146	99	47	24	26
EJIDO SOTUTA DE PEON		280	83	98	83	7	63	13
SOTUTA DE PEON	TECOH	280	83	98	83	7	63	13
EJIDO SUSULA		340	98	109	96	9	25	57
SUSULA	MERIDA	340	98	109	96	9	25	57
EN LOCALIDADES DE 1 Y 2 VIVIENDAS		-	-	-	-	-	-	-
EJIDO SUYTUNCHEN		82	25	24	25	21	2	2
SUYTUNCHEN	MERIDA	82	25	24	25	21	2	2
EJIDO TEMOZON (TEMOZON NORTE)		201	73	77	73	16	34	23
TEMOZON NORTE	MERIDA	201	73	77	73	16	34	23
EJIDO TESIP (SAN IGNACIO TESIP)		210	53	78	50	26	14	9
SAN IGNACIO TESIP	MERIDA	210	53	78	50	26	14	9
EN LOCALIDADES DE 1 Y 2 VIVIENDAS		-	-	-	-	-	-	-
EJIDO TIXCACAL Y OPICHEN		634	187	203	185	27	47	105
HACIENDA OPICHEN	MERIDA	102	27	35	26	-	13	12
TIXCACAL OPICHEN	MERIDA	532	160	168	159	27	34	93
EJIDO XCANATUN		972	358	359	357	103	146	104
SANTA MARIA YAXCHE	MERIDA	34	13	11	13	7	5	1
XCANATUN	MERIDA	931	343	346	342	94	141	103
EN LOCALIDADES DE 1 Y 2 VIVIENDAS		7	2	2	2	2	-	-
EJIDO XCUCUL		223	50	84	50	29	10	9
XCUCUL SUR	UMAN	223	50	84	50	29	10	9
EJIDO XMATKUIL		23	8	7	8	5	1	2
EN LOCALIDADES DE 1 Y 2 VIVIENDAS		23	8	7	8	5	1	2
<b>MOCOCHA</b>								
EJIDO MOCOCHA		1 582	466	644	465	169	84	203
MOCOCHA	MOCOCHA	1 582	466	644	465	169	84	203
EN LOCALIDADES DE 1 Y 2 VIVIENDAS		-	-	-	-	-	-	-
EJIDO TOO		398	142	158	142	50	36	52
TOO	MOCOCHA	398	142	158	142	50	36	52
<b>MOTUL</b>								
EJIDO DZINA		12	6	4	6	5	-	1
DZINA	MOTUL	12	6	4	6	5	-	1
EJIDO HILI		287	87	99	87	39	34	13
SAN JOSE HILI	MOTUL	287	87	99	87	39	34	13
EJIDO KANCABCHEN (KANCABCHEN HACIENDA)		88	27	34	27	26	-	-
KANCABCHEN UCI	MOTUL	88	27	34	27	26	-	-
EJIDO KAXATAH		665	168	231	161	58	81	20
KAXATAH	MOTUL	665	168	231	161	58	81	20
EJIDO KOMCHEN (KOMCHEN MARTINEZ)		84	24	39	23	20	1	2
KOMCHEN MARTINEZ	MOTUL	84	24	39	23	20	1	2
EJIDO MESATUNICH		443	126	169	123	93	14	12
MESATUNICH	MOTUL	443	126	169	123	93	14	12
EJIDO MOTUL		45	17	12	17	7	5	5
MIGUEL HIDALGO Y COSTILLA	MOTUL	42	14	12	14	4	5	5
EN LOCALIDADES DE 1 Y 2 VIVIENDAS		3	3	-	3	3	-	-
EJIDO SACAPUC		831	209	397	209	87	86	34
SACAPUC	MOTUL	831	209	397	209	87	86	34
EJIDO SAN PEDRO CHACABAL		536	144	186	144	115	28	1
SAN PEDRO CHACABAL	MOTUL	536	144	186	144	115	28	1
EJIDO SAN PEDRO Y KULINCHÉ (SAN PEDRO CAMARA)		111	33	44	33	29	4	-
SAN PEDRO CAMARA	MOTUL	111	33	44	33	29	4	-
EJIDO SANTA CRUZ (SANTA CRUZ PACHON)		133	32	55	32	12	14	6
SANTA CRUZ PACHON	MOTUL	133	32	55	32	12	14	6
EN LOCALIDADES DE 1 Y 2 VIVIENDAS		-	-	-	-	-	-	-
EJIDO TICOPO (TICOPO GUTIERREZ)		1 505	343	737	337	282	27	27
KINI	MOTUL	1 505	343	737	337	282	27	27
EJIDO TIMUL Y CHOVENCHE		677	174	285	174	162	1	9
TIMUL	MOTUL	677	174	285	174	162	1	9
<b>MUNA</b>								
EJIDO MUNA		21	7	9	7	6	1	-
EN LOCALIDADES DE 1 Y 2 VIVIENDAS		21	7	9	7	6	1	-
EJIDO YAXHA		171	31	72	31	24	4	3
YAXHA	MUNA	169	30	71	30	23	4	3
EN LOCALIDADES DE 1 Y 2 VIVIENDAS		2	1	1	1	1	-	-
<b>MUXUPIP</b>								
EJIDO MUXUPIP		2 144	561	921	557	313	133	104
MUXUPIP	MUXUPIP	2 092	541	902	537	307	126	98
SACOLA	MOTUL	52	20	19	20	6	7	6
EN LOCALIDADES DE 1 Y 2 VIVIENDAS		-	-	-	-	-	-	-
EJIDO SAN JOSE GRANDE		29	11	7	11	10	1	-
SAN JOSE GRANDE	MUXUPIP	29	11	7	11	10	1	-
EJIDO SAN JUAN KOOP		277	70	114	70	2	48	20
SAN JUAN KOOP	MUXUPIP	277	70	114	70	2	48	20
<b>OPICHEN</b>								
EJIDO CALCEHTOK		1 004	264	390	263	206	34	13
CALCEHTOK	OPICHEN	996	263	386	262	206	34	12
EN LOCALIDADES DE 1 Y 2 VIVIENDAS		8	1	4	1	-	-	1
EJIDO OPICHEN		7	2	1	2	2	-	-
EN LOCALIDADES DE 1 Y 2 VIVIENDAS		7	2	1	2	2	-	-

**Población total por ejido y localidad según principales características**

MUNICIPIO EJIDO LOCALIDAD	UBICACION MUNICIPAL DE LA LOCALIDAD	POBLACION TOTAL EJIDAL	POBLACION ECONOMICA- MENTE ACTIVA	POBLACION ECONOMICA- MENTE INACTIVA	POBLACION OCUPADA	POBLACION OCUPADA EN EL SECTOR PRIMARIO	POBLACION OCUPADA EN EL SECTOR SECUNDARIO	POBLACION OCUPADA EN EL SECTOR TERCIARIO
<b>OXXKUTZCAB</b>								
EJIDO OXXKUTZCAB		1 395	422	429	420	385	8	24
EMILIANO ZAPATA	OXXKUTZCAB	890	266	288	266	252	3	10
NOHCHACAN	OXXKUTZCAB	25	10	4	10	5	1	3
PLAN TABI	OXXKUTZCAB	42	11	11	11	11	-	-
POTOIT	OXXKUTZCAB	79	20	24	20	19	-	1
SAN FRANCISCO YAXHOM	OXXKUTZCAB	18	4	3	3	3	-	-
SAN JOSE KUNCHE	OXXKUTZCAB	38	13	13	12	12	-	-
SAN ROQUE	OXXKUTZCAB	39	17	8	17	9	-	7
YAXHOM	OXXKUTZCAB	229	67	69	67	62	4	1
EN LOCALIDADES DE 1 Y 2 VIVIENDAS		35	14	9	14	12	-	2
EJIDO XOHUAYAM		923	251	280	250	237	2	10
XOHUAYAN	OXXKUTZCAB	919	249	278	248	235	2	10
EN LOCALIDADES DE 1 Y 2 VIVIENDAS		4	2	2	2	2	-	-
EJIDO XUL		814	226	241	225	187	15	21
XUL	OXXKUTZCAB	814	226	241	225	187	15	21
N.C.P.A. MANUEL CEPEDA PERAZA		1	1	-	1	1	-	-
EN LOCALIDADES DE 1 Y 2 VIVIENDAS		1	1	-	1	1	-	-
<b>PANABA</b>								
EJIDO CENOTE YALSIHON		278	74	84	73	72	-	-
YALSIHON BUENA FE	PANABA	278	74	84	73	72	-	-
EJIDO LOCHE		976	253	360	253	215	20	17
LOCHE	PANABA	964	249	357	249	211	20	17
EN LOCALIDADES DE 1 Y 2 VIVIENDAS		12	4	3	4	4	-	-
EJIDO PANABA		68	29	19	29	29	-	-
EN LOCALIDADES DE 1 Y 2 VIVIENDAS		68	29	19	29	29	-	-
EJIDO SAN JUAN DEL RIO		61	19	19	19	19	-	-
SAN JUAN DEL RIO	PANABA	61	19	19	19	19	-	-
N.C.P.A. SAN FRANCISCO		164	48	48	47	41	1	5
SAN FRANCISCO	PANABA	164	48	48	47	41	1	5
<b>PETO</b>								
EJIDO ABAL		43	17	10	17	17	-	-
ABAL	PETO	40	14	10	14	14	-	-
EN LOCALIDADES DE 1 Y 2 VIVIENDAS		3	3	-	3	3	-	-
EJIDO CHAN CALOTMUL		147	45	41	45	45	-	-
CALOTMUL	PETO	102	31	26	31	31	-	-
KANLOL	PETO	31	11	7	11	11	-	-
EN LOCALIDADES DE 1 Y 2 VIVIENDAS		14	3	8	3	3	-	-
EJIDO DZONOTCHEL		254	70	87	70	64	-	4
COLONIA RAMIREZ	PETO	47	17	10	17	16	-	-
DZONOTCHEL	PETO	207	53	77	53	48	-	4
EJIDO KAMBUL		107	29	33	29	26	3	-
KAMBUL	PETO	107	29	33	29	26	3	-
EJIDO MACMAY		189	48	65	48	45	2	-
MAC MAY	PETO	149	36	51	36	35	1	-
SAN SEBASTIAN	PETO	34	11	13	11	9	1	-
EN LOCALIDADES DE 1 Y 2 VIVIENDAS		6	1	1	1	1	-	-
EJIDO PAPANAL		276	70	95	70	67	1	1
PAPANAL	PETO	259	66	86	66	63	1	1
EN LOCALIDADES DE 1 Y 2 VIVIENDAS		17	4	9	4	4	-	-
EJIDO PETO		137	56	41	56	52	1	3
GUADALUPE	PETO	9	3	2	3	3	-	-
SAN JOSE DE ZONA	PETO	28	7	7	7	7	-	-
SAN LUIS NO. 1	PETO	10	4	3	4	3	-	1
EN LOCALIDADES DE 1 Y 2 VIVIENDAS		90	42	29	42	39	1	2
EJIDO PETULILLO		56	22	19	22	22	-	-
PETULILLO	PETO	54	21	18	21	21	-	-
EN LOCALIDADES DE 1 Y 2 VIVIENDAS		2	1	1	1	1	-	-
EJIDO PROGRESITO		338	104	101	101	94	3	2
PETULCHAKAN	PETO	4	4	-	4	4	-	-
PROGRESITO	PETO	333	100	100	97	90	3	2
EN LOCALIDADES DE 1 Y 2 VIVIENDAS		1	-	1	-	-	-	-
EJIDO SAN BERNABE		77	24	19	23	23	-	-
SAN BERNABE	PETO	73	22	17	21	21	-	-
EN LOCALIDADES DE 1 Y 2 VIVIENDAS		4	2	2	2	2	-	-
EJIDO SAN DIEGO		24	9	9	9	9	-	-
SAN DIEGO	PETO	24	9	9	9	9	-	-
EJIDO SAN MATEO		34	13	9	13	13	-	-
SAN MATEO	PETO	34	13	9	13	13	-	-
EJIDO SANTA URSULA		37	15	11	15	14	-	1
SANTA URSULA	PETO	37	15	11	15	14	-	1
EJIDO TEMOZON		158	47	49	47	47	-	-
TEMOZON	PETO	158	47	49	47	47	-	-
EJIDO TIXHUALAHTUN		358	92	134	92	83	4	5
TIXHUALATUN	PETO	356	92	132	92	83	4	5
EN LOCALIDADES DE 1 Y 2 VIVIENDAS		2	-	2	-	-	-	-
EJIDO TOBXILA		155	50	41	50	47	-	-
TOBXILA	PETO	155	50	41	50	47	-	-
EJIDO UITZINAH		47	17	11	17	17	-	-
UITZINA	PETO	47	17	11	17	17	-	-
EJIDO X COBIACAL		67	15	23	15	15	-	-
XCOBIACAL	TZUCACAB	67	15	23	15	15	-	-
EJIDO X'PECHIL		2	2	-	2	2	-	-
EN LOCALIDADES DE 1 Y 2 VIVIENDAS		2	2	-	2	2	-	-
EJIDO X-CABANGHE		118	36	32	36	36	-	-
BALCHE	PETO	38	11	10	11	11	-	-
SAN MANUEL	PETO	20	10	5	10	10	-	-
SAN NICOLAS YOACTUN	PETO	36	9	9	9	9	-	-
X-CABANGHE	PETO	24	6	8	6	6	-	-
EN LOCALIDADES DE 1 Y 2 VIVIENDAS		-	-	-	-	-	-	-
EJIDO XCANTEIL		12	4	4	4	4	-	-
X-CANTEIL	PETO	12	4	4	4	4	-	-
EN LOCALIDADES DE 1 Y 2 VIVIENDAS		-	-	-	-	-	-	-
EJIDO XOY		664	186	233	186	162	3	17
XOY	PETO	664	186	233	186	162	3	17

## Población total por ejido y localidad según principales características

PARTE D  
continuación

MUNICIPIO EJIDO LOCALIDAD	UBICACION MUNICIPAL DE LA LOCALIDAD	POBLACION TOTAL EJIDAL	POBLACION ECONOMICA- MENTE ACTIVA	POBLACION ECONOMICA- MENTE INACTIVA	POBLACION OCUPADA OCUPADA	POBLACION OCUPADA EN EL SECTOR PRIMARIO	POBLACION OCUPADA EN EL SECTOR SECUNDARIO	POBLACION OCUPADA EN EL SECTOR TERCIARIO
EJIDO YAXKOPIL		366	104	124	104	90	5	5
YAXCOPII	PETO	366	104	124	104	90	5	5
N.C.P.A. LA ESPERANZA		38	10	10	10	9	-	-
ESPERANZA, LA	PETO	38	10	10	10	9	-	-
N.C.P.A. SAN FRANCISCO DE ASIS		140	51	32	51	51	-	-
SAN FRANCISCO DE ASIS	PETO	50	15	11	15	15	-	-
SAN JUAN NO. 5	PETO	10	7	3	7	7	-	-
SAN LUIS	PETO	26	8	7	8	8	-	-
SANTA ELENA	PETO	42	14	9	14	14	-	-
EN LOCALIDADES DE 1 Y 2 VIVIENDAS		12	7	2	7	7	-	-
N.C.P.E. JUSTICIA SOCIAL		420	96	187	93	60	13	17
JUSTICIA SOCIAL	PETO	410	94	185	91	58	13	17
EN LOCALIDADES DE 1 Y 2 VIVIENDAS		10	2	2	2	2	-	-
<b>PROGRESO</b>								
EJIDO CHICKULUB PUERTO		2	2	-	2	2	-	-
EN LOCALIDADES DE 1 Y 2 VIVIENDAS		2	2	-	2	2	-	-
EJIDO PROGRESO		119	47	30	47	28	13	4
VICENTE GUERRERO	PROGRESO	97	37	26	37	19	12	4
EN LOCALIDADES DE 1 Y 2 VIVIENDAS		22	10	4	10	9	1	-
EJIDO SAN IGNACIO		614	217	217	214	45	91	75
SAN IGNACIO	PROGRESO	614	217	217	214	45	91	75
<b>QUINTANA ROO</b>								
EJIDO DZULUTOK		29	11	8	11	9	-	2
DZULUTOK	QUINTANA ROO	29	11	8	11	9	-	2
<b>RIO LAGARTOS</b>								
EJIDO RIO LAGARTOS		35	14	6	14	14	-	-
EN LOCALIDADES DE 1 Y 2 VIVIENDAS		35	14	6	14	14	-	-
<b>SACALUM</b>								
EJIDO SACALUM		709	183	231	181	143	12	17
PLAN CHAC	SACALUM	285	105	84	105	84	6	6
SAN ANTONIO SODZIL	SACALUM	424	78	147	76	59	6	11
EJIDO YUNKU		116	21	50	21	19	-	2
YUNKU	SACALUM	116	21	50	21	19	-	2
<b>SAMAHIL</b>								
EJIDO GUZAMAL		3	1	1	1	1	-	-
EN LOCALIDADES DE 1 Y 2 VIVIENDAS		3	1	1	1	1	-	-
EJIDO KUCHEL		643	149	252	149	123	11	13
KUCHEL	SAMAHIL	643	149	252	149	123	11	13
EJIDO SAMAHIL		2 058	551	780	544	276	170	73
SAMAHIL	SAMAHIL	2 048	549	778	542	274	170	73
EN LOCALIDADES DE 1 Y 2 VIVIENDAS		10	2	2	2	2	-	-
EJIDO SAN ANTONIO TEDZIDZ		1 181	263	523	254	162	19	59
SAN ANTONIO TEDZIDZ	SAMAHIL	1 181	263	523	254	162	19	59
<b>SANAHCAT</b>								
EJIDO SANAHCAT		1 484	391	627	388	266	48	63
SANAHCAT	SANAHCAT	1 482	391	625	388	266	48	63
EN LOCALIDADES DE 1 Y 2 VIVIENDAS		2	-	2	-	-	-	-
<b>SAN FELIPE</b>								
EJIDO SAN FELIPE		27	13	11	13	13	-	-
EN LOCALIDADES DE 1 Y 2 VIVIENDAS		27	13	11	13	13	-	-
<b>SANTA ELENA</b>								
EJIDO SAN SIMON		187	53	55	53	48	3	2
HACIENDA SAN SIMON	SANTA ELENA	187	53	55	53	48	3	2
EJIDO SANTA ELENA		2	2	-	2	2	-	-
EN LOCALIDADES DE 1 Y 2 VIVIENDAS		2	2	-	2	2	-	-
<b>SEYE</b>								
EJIDO SAN PEDRO HOLACTUN		526	139	213	123	76	24	20
HOLACTUN	TAHMEK	526	139	213	123	76	24	20
EJIDO SEYE		288	90	112	89	52	19	18
BOLONCHEN	SEYE	45	22	13	21	8	6	7
SAN BERNARDINO	SEYE	214	59	92	59	35	13	11
UNIDAD DE RIEGO	SEYE	18	5	3	5	5	-	-
EN LOCALIDADES DE 1 Y 2 VIVIENDAS		11	4	4	4	4	-	-
EJIDO XUCU		14	6	7	6	4	-	-
XUCU	SEYE	13	5	7	5	3	-	-
EN LOCALIDADES DE 1 Y 2 VIVIENDAS		1	1	-	1	1	-	-
<b>SINANCHE</b>								
EJIDO SAN CRISANTO		438	114	181	110	79	7	24
SAN CRISANTO	SINANCHE	438	114	181	110	79	7	24
<b>SOTUTA</b>								
EJIDO SOTUTA		73	8	20	8	5	-	3
EN LOCALIDADES DE 1 Y 2 VIVIENDAS		73	8	20	8	5	-	3
<b>SUCILA</b>								
EJIDO SUCILA		76	46	19	46	43	3	-
EN LOCALIDADES DE 1 Y 2 VIVIENDAS		76	46	19	46	43	3	-
<b>SUDZAL</b>								
EJIDO CHUMBEC		125	48	36	48	44	-	3
CHUMBEC	SUDZAL	119	44	34	44	40	-	3
EN LOCALIDADES DE 1 Y 2 VIVIENDAS		6	4	2	4	4	-	-
EJIDO KANCABCHEN		20	10	10	10	10	-	-
KANCABCHEN DE VALENCIA	SUDZAL	20	10	10	10	10	-	-
EJIDO SUDZAL		2 108	443	865	439	362	35	32
SUDZAL	SUDZAL	1 037	262	388	262	200	31	27
XANABA	IZAMAL	1 071	181	477	177	162	4	5
EJIDO TZALAM		78	27	27	27	24	-	1
NUEVO TZALAN	SUDZAL	39	11	15	11	10	-	1
SAN BERNARDINO	SUDZAL	16	4	6	4	4	-	-
SAN JUAN	SUDZAL	19	9	5	9	7	-	-
EN LOCALIDADES DE 1 Y 2 VIVIENDAS		4	3	1	3	3	-	-

Población total por ejido y localidad según principales características

CUADRO No. 1  
PARTE D  
continuación

MUNICIPIO EJIDO LOCALIDAD	UBICACION MUNICIPAL DE LA LOCALIDAD	POBLACION TOTAL EJIDAL	POBLACION ECONOMICA- MENTE ACTIVA	POBLACION ECONOMICA- MENTE INACTIVA	POBLACION OCUPADA OCUPADA	POBLACION OCUPADA EN EL SECTOR PRIMARIO	POBLACION OCUPADA EN EL SECTOR SECUNDARIO	POBLACION OCUPADA EN EL SECTOR TERCIARIO
<b>SUMA</b>								
EJIDO KININCHE		13	6	3	6	4	2	-
KININCHE	SUMA	13	6	3	6	4	2	-
EJIDO SAN NICOLAS		50	17	24	17	11	6	-
SAN NICOLAS	SUMA	50	17	24	17	11	6	-
EJIDO SUMA		1 959	483	884	481	292	112	75
SUMA	SUMA	1 956	483	881	481	292	112	75
EN LOCALIDADES DE 1 Y 2 VIVIENDAS		3	-	3	-	-	-	-
<b>TAHDZIU</b>								
EJIDO TAHDZIU		2 162	552	739	547	512	10	22
MOCTE 1	TAHDZIU	51	15	17	15	13	-	-
SAN ISIDRO	TAHDZIU	19	6	6	6	6	-	-
SAN LORENZO	TAHDZIU	14	5	6	5	5	-	-
SANTA MARGARITA	TAHDZIU	46	13	19	13	13	-	-
SANTA ROSA	TAHDZIU	17	8	4	8	8	-	-
TAHDZIU	TAHDZIU	1 807	455	619	450	423	9	17
EN LOCALIDADES DE 1 Y 2 VIVIENDAS		208	50	68	50	44	1	5
<b>TAHMEK</b>								
EJIDO TAHMEK		1	-	1	-	-	-	-
EN LOCALIDADES DE 1 Y 2 VIVIENDAS		1	-	1	-	-	-	-
<b>TEABO</b>								
EJIDO CHICAN		358	103	115	102	93	9	-
CHICAN	TIXMEHUAC	358	103	115	102	93	9	-
EJIDO TEABO		8	4	2	4	4	-	-
EN LOCALIDADES DE 1 Y 2 VIVIENDAS		8	4	2	4	4	-	-
<b>TECOH</b>								
EJIDO CHINKILA		247	72	99	72	70	1	1
CHINKILA	TECOH	247	72	99	72	70	1	1
EJIDO LEPAN		936	240	373	235	137	73	24
LEPAN	TECOH	936	240	373	235	137	73	24
EJIDO MAKSUKIL		335	91	115	91	37	51	3
MAHZUCIL	TECOH	332	90	113	90	37	50	3
EN LOCALIDADES DE 1 Y 2 VIVIENDAS		3	1	2	1	-	1	-
EJIDO PIXYA		559	162	174	162	91	60	9
PIXYA	TECOH	559	162	174	162	91	60	9
EJIDO TECOH		76	26	27	26	16	8	2
PERIFERIA TECOH	TECOH	66	22	24	22	13	7	2
EN LOCALIDADES DE 1 Y 2 VIVIENDAS		10	4	3	4	3	1	-
EJIDO TELCHAQUILLO		1 135	297	441	297	156	82	57
TELCHAQUILLO	TECOH	1 135	297	441	297	156	82	57
EJIDO XCANCHAKAN		1 332	291	562	289	140	133	11
XCANCHAKAN	TECOH	1 332	291	562	289	140	133	11
<b>TEKAL DE VENEGAS</b>								
EJIDO TEKAL (TEKAL DE VENEGAS)		2 167	534	906	528	439	25	58
TEKAL DE VENEGAS	TEKAL DE VENEGAS	2 159	529	903	523	434	25	58
EN LOCALIDADES DE 1 Y 2 VIVIENDAS		8	5	3	5	5	-	-
<b>TEKANTO</b>								
EJIDO SAN DIEGO RODRIGUEZ		18	6	5	6	1	2	3
SAN DIEGO RODRIGUEZ	TEKANTO	18	6	5	6	1	2	3
<b>TEKAX</b>								
EJIDO ALFONSO CASO		237	72	92	72	66	4	2
ALFONSO CASO	TEKAX	237	72	92	72	66	4	2
EJIDO AYIM		15	9	1	9	9	-	-
EN LOCALIDADES DE 1 Y 2 VIVIENDAS		15	9	1	9	9	-	-
EJIDO BEKANCHEN		1 213	298	375	294	237	15	28
BECANCHEN	TEKAX	1 160	295	355	291	237	15	25
EN LOCALIDADES DE 1 Y 2 VIVIENDAS		53	3	20	3	-	-	3
EJIDO BENITO JUAREZ		228	48	72	48	47	-	1
BENITO JUAREZ	TEKAX	228	48	72	48	47	-	1
EJIDO CANEK		292	88	91	88	76	9	3
CANEK	TEKAX	172	43	52	43	42	-	1
SAN MARCOS	TEKAX	120	45	39	45	34	9	2
EJIDO CEPEDA PERAZA		362	65	166	56	51	4	1
CEPEDA PERAZA	TEKAX	362	65	166	56	51	4	1
EJIDO CHAN DZITNUP		57	17	16	17	17	-	-
CHAN DZITNUP	TEKAX	57	17	16	17	17	-	-
EJIDO CHULBALAM		6	1	4	1	1	-	-
EN LOCALIDADES DE 1 Y 2 VIVIENDAS		6	1	4	1	1	-	-
EJIDO HUNTO CHAC		287	90	81	90	83	2	5
HUNTOCHAC	OXKUTZCAB	287	90	81	90	83	2	5
EN LOCALIDADES DE 1 Y 2 VIVIENDAS		-	-	-	-	-	-	-
EJIDO JOSE LOPEZ PORTILLO		44	22	13	22	22	-	-
JOSE LOPEZ PORTILLO	TEKAX	44	22	13	22	22	-	-
EJIDO KANKAB		1 734	446	592	445	343	60	34
KANCAB	TEKAX	1 706	436	577	435	333	60	34
SAN CRISTOBAL	TEKAX	8	4	4	4	4	-	-
SAN MARCELINO	TEKAX	20	6	11	6	6	-	-
EJIDO LAZARO CARDENAS		2	2	-	2	2	-	-
EN LOCALIDADES DE 1 Y 2 VIVIENDAS		2	2	-	2	2	-	-
EJIDO MACYAN (SAN ISIDRO MACYAN)		61	11	19	11	11	-	-
SAN ISIDRO MAC YAM	TEKAX	61	11	19	11	11	-	-
EJIDO NOH-HALAL		79	20	14	20	15	-	5
NOHALAL	TEKAX	79	20	14	20	15	-	5
EJIDO PENKUYUT		1 037	294	346	294	205	61	22
PENCUYUT	TEKAX	1 037	294	346	294	205	61	22
EN LOCALIDADES DE 1 Y 2 VIVIENDAS		-	-	-	-	-	-	-
EJIDO SACPUKENHA		2	1	-	1	1	-	-
EN LOCALIDADES DE 1 Y 2 VIVIENDAS		2	1	-	1	1	-	-
EJIDO SALVADOR ALVARADO		123	36	34	36	35	-	1
SALVADOR ALVARADO	TEKAX	114	31	32	31	30	-	1
SANTA RITA	TEKAX	9	5	2	5	5	-	-
EJIDO SAN JORGE		5	2	3	2	2	-	-
SAN JORGE	TEKAX	5	2	3	2	2	-	-

**Población total por ejido y localidad según principales características**

MUNICIPIO EJIDO LOCALIDAD	UBICACION MUNICIPAL DE LA LOCALIDAD	POBLACION TOTAL EJIDAL	POBLACION ECONOMICA- MENTE ACTIVA	POBLACION ECONOMICA- MENTE INACTIVA	POBLACION OCUPADA	POBLACION OCUPADA EN EL SECTOR PRIMARIO	POBLACION OCUPADA EN EL SECTOR SECUNDARIO	POBLACION OCUPADA EN EL SECTOR TERCIARIO
EJIDO SAN LUIS HUECHIL		18	5	8	5	5	-	-
SAN LUIS HUECHIL	TEKAX	18	5	8	5	5	-	-
EJIDO SINAY		24	6	7	6	6	-	-
FELIPE LEON	TEKAX	24	6	7	6	6	-	-
EN LOCALIDADES DE 1 Y 2 VIVIENDAS		-	-	-	-	-	-	-
EJIDO TEKAX		54	15	31	15	13	-	2
POZO 7 PLAN CHAAC	TEKAX	31	6	20	6	6	-	-
POZO 1 PLAN CHAAC	TEKAX	18	6	9	6	4	-	2
EN LOCALIDADES DE 1 Y 2 VIVIENDAS		5	3	2	3	3	-	-
EJIDO TICUM		650	168	254	168	114	16	33
TICUM	TEKAX	650	168	254	168	114	16	33
EJIDO TIXCUYTUN		351	99	112	99	81	14	3
TIXCUYTUN	TEKAX	351	99	112	99	81	14	3
EJIDO XAYA		7	1	5	1	1	-	-
EN LOCALIDADES DE 1 Y 2 VIVIENDAS		7	1	5	1	1	-	-
EJIDO XTOKIL		22	5	6	5	5	-	-
SAN PEDRO X-TOKIL	TEKAX	22	5	6	5	5	-	-
EJIDO YAXHACHEN		892	239	263	239	216	8	14
YAXHACHEN	OXKUTZCAB	892	239	263	239	216	8	14
N.C.P.A. NUEVO SANTA CRUZ		46	7	19	7	6	1	-
CUTZA NUEVO SANTA CRUZ	TEKAX	46	7	19	7	6	1	-
N.C.P.A. POCOBOCH NUEVO		57	15	15	15	15	-	-
POCOBOCH	TEKAX	57	15	15	15	15	-	-
N.C.P.A. SAN DIEGO BUENAVISTA		152	26	45	26	23	-	3
SAN DIEGO BUENAVISTA	TEKAX	152	26	45	26	23	-	3
N.C.P.A. SAN FELIPE		35	10	10	10	10	-	-
SAN FELIPE SEGUNDO	TEKAX	35	10	10	10	10	-	-
N.C.P.A. SAN ISIDRO YAXCHE		34	8	9	8	8	-	-
SAN ISIDRO YAXCHE	TEKAX	34	8	9	8	8	-	-
N.C.P.A. SAN MARTIN HILI		60	22	15	22	22	-	-
SAN MARTIN HILI	TEKAX	60	22	15	22	22	-	-
N.C.P.A. SAN PEDRO		55	18	15	18	18	-	-
SAN PEDRO DZULA	TEKAX	55	18	15	18	18	-	-
N.C.P.A. SANTA RITA		1	1	-	1	1	-	-
EN LOCALIDADES DE 1 Y 2 VIVIENDAS		1	1	-	1	1	-	-
N.C.P.A. SUDZAL CHICO		103	31	31	31	28	1	1
SUDZAL CHICO	TEKAX	67	17	19	17	16	1	-
EN LOCALIDADES DE 1 Y 2 VIVIENDAS		36	14	12	14	12	-	1
N.C.P.E. NUEVO DZITAS		3	3	-	3	3	-	-
EN LOCALIDADES DE 1 Y 2 VIVIENDAS		3	3	-	3	3	-	-
N.C.P.E. POCHEIL		19	5	10	5	5	-	-
POCCEIL	TEKAX	19	5	10	5	5	-	-
N.C.P.E. SAN JUAN TEKAX		79	25	23	25	25	-	-
SAN JUAN TEKAX	TEKAX	66	22	17	22	22	-	-
EN LOCALIDADES DE 1 Y 2 VIVIENDAS		13	3	6	3	3	-	-
N.C.P.E. SAN SALVADOR		34	11	13	11	9	-	2
SAN SALVADOR	TEKAX	34	11	13	11	9	-	2
<b>TEKIT</b>								
EJIDO TEKIT		72	33	22	33	31	1	-
EN LOCALIDADES DE 1 Y 2 VIVIENDAS		72	33	22	33	31	1	-
<b>TEKOM</b>								
EJIDO CHIBILUB		2	2	-	2	2	-	-
EN LOCALIDADES DE 1 Y 2 VIVIENDAS		2	2	-	2	2	-	-
EJIDO MUCHUCUX		13	6	3	6	6	-	-
EN LOCALIDADES DE 1 Y 2 VIVIENDAS		13	6	3	6	6	-	-
EJIDO POCBICHEN		32	6	9	6	5	1	-
POCBICHEN	TEKOM	32	6	9	6	5	1	-
EJIDO XUXCAB		67	19	18	19	18	-	1
XUXCAB	TEKOM	67	19	18	19	18	-	1
<b>TELCHAC PUERTO</b>								
EJIDO TELCHAC PUERTO		1 115	321	462	319	152	43	117
TELCHAC PUERTO	TELCHAC PUERTO	1 113	319	462	317	150	43	117
EN LOCALIDADES DE 1 Y 2 VIVIENDAS		2	2	-	2	2	-	-
<b>TEMAX</b>								
EJIDO CHUCMICHEN		60	22	25	21	17	3	1
CHUCMICHEN	TEMAX	60	22	25	21	17	3	1
EJIDO SAN ANTONIO CAMARA		213	51	74	50	48	2	-
SAN ANTONIO CAMARA	TEMAX	213	51	74	50	48	2	-
EJIDO TEMAX		21	16	5	16	16	-	-
EN LOCALIDADES DE 1 Y 2 VIVIENDAS		21	16	5	16	16	-	-
<b>TEMOZON</b>								
EJIDO HUNUKU II		5	3	1	3	3	-	-
EN LOCALIDADES DE 1 Y 2 VIVIENDAS		5	3	1	3	3	-	-
EJIDO CANCHECHEN		61	22	22	22	20	-	-
KANCHECHEN	TEMOZON	61	22	22	22	20	-	-
EJIDO HUNUKU		8	3	3	3	3	-	-
EN LOCALIDADES DE 1 Y 2 VIVIENDAS		8	3	3	3	3	-	-
EJIDO NABALAN		1 720	368	720	362	331	8	21
NABALAN	TEMOZON	1 711	364	715	358	327	8	21
EN LOCALIDADES DE 1 Y 2 VIVIENDAS		9	4	5	4	4	-	-
EJIDO SANTA RITA		285	94	84	94	61	25	8
SANTA RITA	TEMOZON	285	94	84	94	61	25	8
EN LOCALIDADES DE 1 Y 2 VIVIENDAS		-	-	-	-	-	-	-
EJIDO TEMOZON		208	84	61	83	65	15	2
X-EB	TEMOZON	101	46	29	45	33	9	2
YOKDZIL	TEMOZON	25	10	5	10	5	5	-
YOKDZONOT BOX	TEMOZON	18	3	4	3	3	-	-
YOKDZONOT SAHCABCHEN	TEMOZON	23	10	6	10	10	-	-
EN LOCALIDADES DE 1 Y 2 VIVIENDAS		41	15	17	15	14	1	-
EJIDO X'KUMIL		151	44	58	44	42	-	2
EKBALAM	TEMOZON	151	44	58	44	42	-	2
<b>TEPAKAN</b>								
EJIDO KANTIRIX		141	43	58	43	25	12	6
KANTIRIX O KANTIRIKI	TEPAKAN	141	43	58	43	25	12	6



**Población total por ejido y localidad según principales características**

CUADRO No. 1  
PARTE D  
continuación

MUNICIPIO EJIDO LOCALIDAD	UBICACION MUNICIPAL DE LA LOCALIDAD	POBLACION TOTAL EJIDAL	POBLACION ECONOMICA- MENTE ACTIVA	POBLACION ECONOMICA- MENTE INACTIVA	POBLACION OCUPADA OCUPADA	POBLACION OCUPADA EN EL SECTOR PRIMARIO	POBLACION OCUPADA EN EL SECTOR SECUNDARIO	POBLACION OCUPADA EN EL SECTOR TERCIARIO
EJIDO TEPAKAN SAN ANTONIO HOLCA	TEYA	17 17	7 7	6 6	7 7	3 3	4 4	- -
<b>TETIZ</b>								
EJIDO CHUN-EK EN LOCALIDADES DE 1 Y 2 VIVIENDAS		1 1	1 1	- -	1 1	1 1	- -	- -
EJIDO TETIZ EN LOCALIDADES DE 1 Y 2 VIVIENDAS		7 7	2 2	3 3	2 2	2 2	- -	- -
<b>TEYA</b>								
EJIDO TEYA TEYA	TEYA	2 094 2 094	472 472	866 866	471 471	370 370	40 40	58 58
<b>TICUL</b>								
EJIDO TICUL CABANCHE	TICUL	164 68	57 21	44 17	57 21	43 19	10 1	4 1
PLAN CHAAC NO. 6	TICUL	7	4	1	4	3	-	1
PLAN CHAAC No. 5	TICUL	22	9	5	9	8	1	-
PLAN CHAC No. 1	TICUL	9	4	2	4	4	-	-
PLAN CHAC No. 4	TICUL	14	5	6	5	2	2	1
UNIDADES DE RIEGO EN LOCALIDADES DE 1 Y 2 VIVIENDAS	TICUL	24 20	7 7	9 4	7 7	1 6	5 1	1 -
EJIDO YOTHOLIN YOTHOLIN	TICUL	1 615 1 599	493 487	513 509	491 485	388 384	24 24	73 73
EN LOCALIDADES DE 1 Y 2 VIVIENDAS		16	6	4	6	4	-	-
<b>TIMUCUY</b>								
EJIDO ITZINCAB (ITZINCAB CAMARA) ITZINCAB CAMARA	TECOH	255 255	77 77	87 87	77 77	68 68	3 3	6 6
EJIDO OXTAPACAB OXTAPACAB	TECOH	260 260	66 66	107 107	66 66	43 43	7 7	16 16
EJIDO TEKIK (TEKIK DE REGIL) TEKIK DE REGIL	TIMUCUY	1 436 1 436	475 475	484 484	475 475	271 271	147 147	46 46
EJIDO TIMUCUY KAMUCHIL	TECOH	31 18	10 5	18 10	10 5	8 4	- -	- -
EN LOCALIDADES DE 1 Y 2 VIVIENDAS		13	5	8	5	4	-	-
<b>TINUM</b>								
EJIDO SAN FELIPE NUEVO SAN FELIPE	TINUM	46 46	9 9	16 16	9 9	6 6	- -	2 2
EN LOCALIDADES DE 1 Y 2 VIVIENDAS		-	-	-	-	-	-	-
EJIDO THO HOOPKU THO HOOPKU	TINUM	285 285	83 83	105 105	83 83	70 70	6 6	6 6
EN LOCALIDADES DE 1 Y 2 VIVIENDAS		-	-	-	-	-	-	-
EJIDO TINUM TINUM	TINUM	1 729 1 723	504 498	659 659	499 493	247 241	67 67	152 152
TZAHTUN EN LOCALIDADES DE 1 Y 2 VIVIENDAS	TINUM	5 1	5 1	- -	5 1	5 1	- -	- -
EJIDO XCALAKOOP DE HIDALGO XCALAKOOP DE HIDALGO	TINUM	768 759	209 206	309 305	202 199	99 97	25 25	56 55
EN LOCALIDADES DE 1 Y 2 VIVIENDAS		9	3	4	3	2	-	1
<b>TIXCACALCUPUL</b>								
EJIDO MAHAS MAHAS	TIXCACALCUPUL	267 267	83 83	91 91	82 82	71 71	1 1	10 10
EJIDO MONTEVERDE MONTE VERDE	TIXCACALCUPUL	24 15	7 4	11 5	7 4	7 4	- -	- -
EN LOCALIDADES DE 1 Y 2 VIVIENDAS		9	3	6	3	3	-	-
EJIDO POOP POOP	TIXCACALCUPUL	330 309	86 80	111 105	86 80	81 75	- -	3 3
SAN LEANDRO	TIXCACALCUPUL	21	6	6	6	6	-	-
EJIDO SAN JOSE TIXCACALCUPUL SAN JOSE	TIXCACALCUPUL	319 319	77 77	114 114	76 76	74 74	- -	2 2
EJIDO TIXCACALCUPUL CAROLINA	TIXCACALCUPUL	491 70	163 26	162 24	157 26	145 26	4 -	8 -
CAUICH	TIXCACALCUPUL	44	15	11	14	13	-	1
CHACUA	TIXCACALCUPUL	27	10	10	10	9	-	1
SAN PEDRO	TIXCACALCUPUL	14	5	4	5	5	-	-
TZAB	TIXCACALCUPUL	28	8	9	8	8	-	-
TZUI	TIXCACALCUPUL	25	6	9	6	6	-	-
X-MAHKABA	TIXCACALCUPUL	19	5	7	5	5	-	-
X-TOHBIL	TIXCACALCUPUL	188	61	56	56	49	1	6
XCOPOIL	TIXCACALCUPUL	14	6	7	6	6	-	-
YOACTUN EN LOCALIDADES DE 1 Y 2 VIVIENDAS	TIXCACALCUPUL	33 29	10 11	13 12	10 11	10 8	- 3	- -
<b>TIXKOKOB</b>								
EJIDO EKMUL EKMUL	TIXKOKOB	1 682 1 682	418 418	685 685	417 417	218 218	92 92	105 105
EJIDO EUAN EUAN	TIXKOKOB	1 027 1 027	309 309	405 405	303 303	158 158	50 50	85 85
EJIDO HUBILA HUBILA	TIXKOKOB	228 228	56 56	99 99	56 56	28 28	14 14	11 11
EJIDO RUINAS DE AKE RUINAS DE AKE	TIXKOKOB	352 352	94 94	155 155	94 94	36 36	41 41	16 16
EN LOCALIDADES DE 1 Y 2 VIVIENDAS		-	-	-	-	-	-	-
EJIDO SANTA CRUZ (SANTA CRUZ NOLO) SANTA CRUZ CANTO	TIXKOKOB	65 65	15 15	29 29	15 15	6 6	2 2	6 6
<b>TIXMEHUAC</b>								
EJIDO CHUCHUB CHUCHUB	TIXMEHUAC	77 77	17 17	35 35	17 17	14 14	- -	- -
EJIDO DZUTOH DZUTOH	TIXMEHUAC	117 77	31 17	34 23	31 17	28 17	1 -	2 -
SAN FELIPE EN LOCALIDADES DE 1 Y 2 VIVIENDAS	TIXMEHUAC	24 16	8 6	7 4	8 6	5 6	1 -	2 -
EJIDO KIMBILA KIMBILA	TIXMEHUAC	340 340	91 91	113 113	91 91	76 76	2 2	7 7
EN LOCALIDADES DE 1 Y 2 VIVIENDAS		-	-	-	-	-	-	-

Población total por ejido y localidad según principales características

CUADRO No. 1  
PARTE D  
continuación

MUNICIPIO EJIDO LOCALIDAD	UBICACION MUNICIPAL DE LA LOCALIDAD	POBLACION TOTAL EJIDAL	POBLACION ECONOMICA- MENTE ACTIVA	POBLACION ECONOMICA- MENTE INACTIVA	POBLACION OCUPADA	POBLACION OCUPADA EN EL SECTOR PRIMARIO	POBLACION OCUPADA EN EL SECTOR SECUNDARIO	POBLACION OCUPADA EN EL SECTOR TERCIARIO
EJIDO SABACCHE		482	163	142	162	121	33	6
SABACCHE	TIXMEHUAC	371	122	113	121	91	23	6
SAN ANTONIO XPELA	TIXMEHUAC	19	6	5	6	4	2	-
SAN JUAN	TIXMEHUAC	23	7	10	7	7	-	-
SANTA MARIA	TIXMEHUAC	12	3	4	3	3	-	-
XCOHIL	TIXMEHUAC	48	21	8	21	12	8	-
EN LOCALIDADES DE 1 Y 2 VIVIENDAS		9	4	2	4	4	-	-
EJIDO SISBIC		172	52	56	52	49	-	2
CHALTUMPUHUY	TIXMEHUAC	38	11	15	11	10	-	1
SISBIC	TIXMEHUAC	105	35	26	35	33	-	1
EN LOCALIDADES DE 1 Y 2 VIVIENDAS		29	6	15	6	6	-	-
EJIDO TIXMEUAC		2 059	569	754	566	296	132	117
TIXMEHUAC	TIXMEHUAC	2 059	569	754	566	296	132	117
TIXPEHUAL								
EJIDO CHOCHO (CHOCHO Y KILINCHE)		711	249	252	249	78	111	56
CHOCHO	TIXPEHUAL	489	186	183	186	50	93	42
KILINCHE	TIXPEHUAL	222	63	69	63	28	18	14
EJIDO SAHE		331	97	112	97	27	21	46
SAHE	TIXPEHUAL	331	97	112	97	27	21	46
EJIDO TECHOH		353	123	127	123	46	27	43
TECHOH	TIXPEHUAL	350	123	125	123	46	27	43
EN LOCALIDADES DE 1 Y 2 VIVIENDAS		3	-	2	-	-	-	-
EJIDO TIXPEHUAL		6	2	2	2	1	1	-
EN LOCALIDADES DE 1 Y 2 VIVIENDAS		6	2	2	2	1	1	-
TIZIMIN								
EJIDO ADOLFO LOPEZ MATEOS		8	4	3	4	4	-	-
EN LOCALIDADES DE 1 Y 2 VIVIENDAS		8	4	3	4	4	-	-
EJIDO BONDZONOT		35	14	12	14	14	-	-
BONDZONOT	TIZIMIN	23	4	10	4	4	-	-
EN LOCALIDADES DE 1 Y 2 VIVIENDAS		12	10	2	10	10	-	-
EJIDO CENOTE AZUL		133	38	30	38	27	7	1
CENOTE AZUL	TIZIMIN	133	38	30	38	27	7	1
EJIDO CHAN TRES REYES		95	26	30	26	24	-	2
CHAN TRES REYES	TIZIMIN	95	26	30	26	24	-	2
EJIDO CHANCENOTE		1 348	355	487	350	309	18	18
CHAN CENOTE	TIZIMIN	1 331	350	482	345	304	18	18
EN LOCALIDADES DE 1 Y 2 VIVIENDAS		17	5	5	5	5	-	-
EJIDO CHENKEKEN		156	49	51	49	47	-	-
CHENKEKEN	TIZIMIN	133	41	41	41	39	-	-
EDEN, EL	TIZIMIN	23	8	10	8	8	-	-
EJIDO COLONIA YUCATAN		1 593	456	575	453	66	269	113
COLONIA YUCATAN	TIZIMIN	1 593	456	575	453	66	269	113
EJIDO DZIBALKU		394	120	128	119	112	3	4
DOLORES	TIZIMIN	12	7	5	7	7	-	-
SAN ISIDRO	TIZIMIN	22	8	6	8	8	-	-
SANTA CLARA 2	TIZIMIN	32	8	13	8	8	-	-
SANTA CLARA DZIBALKU	TIZIMIN	215	67	66	66	63	2	1
XKALAX DE HIDALGO	TIZIMIN	94	25	33	25	21	1	3
EN LOCALIDADES DE 1 Y 2 VIVIENDAS		19	5	5	5	5	-	-
EJIDO DZONOT-AKE		789	229	276	228	212	11	5
DZIDZILA	TIZIMIN	15	3	9	3	3	-	-
DZONOT AKE	TIZIMIN	508	131	186	130	121	5	4
DZONOT TIGRE	TIZIMIN	111	42	32	42	42	-	-
SAN ISIDRO	TIZIMIN	7	6	1	6	6	-	-
YAXCHEKU	TIZIMIN	148	47	48	47	40	6	1
EJIDO DZONOT-MEZO		191	56	59	56	56	-	-
DZONOT MEZO	TIZIMIN	157	44	48	44	44	-	-
KANCABDZONOT	TIZIMIN	34	12	11	12	12	-	-
EJIDO EL ALAMO		112	17	50	17	15	-	2
ALAMO, EL	TIZIMIN	112	17	50	17	15	-	2
EJIDO EL CUYO		842	202	357	201	135	31	35
CUYO, EL	TIZIMIN	802	188	344	187	124	28	35
SAN FERNANDO	TIZIMIN	12	4	4	4	3	1	-
EN LOCALIDADES DE 1 Y 2 VIVIENDAS		28	10	9	10	8	2	-
EJIDO EL EDEN		217	63	76	63	55	-	8
EDEN, EL	TIZIMIN	217	63	76	63	55	-	8
EJIDO EL LIMONAR		19	7	4	7	6	1	-
LIMONAR, EL	TIZIMIN	19	7	4	7	6	1	-
EJIDO EL RAMONAL		15	11	3	11	10	-	-
RAMONAL, EL	TIZIMIN	15	11	3	11	10	-	-
EJIDO EMILIANO ZAPATA		79	24	29	24	18	4	2
EMILIANO ZAPATA	TIZIMIN	79	24	29	24	18	4	2
EJIDO FELIPE CARRILLO PUERTO II		66	22	19	21	18	3	-
FELIPE CARRILLO PUERTO II	TIZIMIN	66	22	19	21	18	3	-
EJIDO FELIPE CARRILLO PUERTO NUM. 1		48	17	16	17	17	-	-
FELIPE CARRILLO PUERTO NO. 1	TIZIMIN	48	17	16	17	17	-	-
EJIDO KABICHEN		15	10	3	10	10	-	-
ORIZABA	TIZIMIN	15	10	3	10	10	-	-
EN LOCALIDADES DE 1 Y 2 VIVIENDAS		-	-	-	-	-	-	-
EJIDO KIKIL		8	6	1	6	6	-	-
EN LOCALIDADES DE 1 Y 2 VIVIENDAS		8	6	1	6	6	-	-
EJIDO LAZARO CARDENAS		19	8	8	8	7	-	1
LAZARO CARDENAS	TIZIMIN	19	8	8	8	7	-	1
EJIDO LUIS ECHEVERRIA ALVAREZ		53	16	15	16	10	2	2
LUIS ECHEVERRIA ALVAREZ	TIZIMIN	53	16	15	16	10	2	2
EJIDO LUIS ROSADO VEGA		78	20	24	20	19	-	1
LUIS ROSADO VEGA	TIZIMIN	78	20	24	20	19	-	1
EJIDO MANUEL CEPEDA PERAZA		277	66	98	63	59	1	3
MANUEL CEPEDA PERAZA	TIZIMIN	277	66	98	63	59	1	3
EJIDO MOCTEZUMA		213	56	79	56	53	-	3
MOCTEZUMA	TIZIMIN	207	54	78	54	51	-	3
EN LOCALIDADES DE 1 Y 2 VIVIENDAS		6	2	1	2	2	-	-
EJIDO MONTECRISTO (SAN JOSE MONTECRISTO)		121	39	35	39	37	1	1
SAN JOSE MONTECRISTO	TIZIMIN	121	39	35	39	37	1	1

## Población total por ejido y localidad según principales características

PARTE D  
continuación

MUNICIPIO EJIDO LOCALIDAD	UBICACION MUNICIPAL DE LA LOCALIDAD	POBLACION TOTAL EJIDAL	POBLACION ECONOMICA- MENTE ACTIVA	POBLACION ECONOMICA- MENTE INACTIVA	POBLACION OCUPADA OCUPADA	POBLACION OCUPADA EN EL SECTOR PRIMARIO	POBLACION OCUPADA EN EL SECTOR SECUNDARIO	POBLACION OCUPADA EN EL SECTOR TERCIARIO
EJIDO NUEVO LEON		16	7	4	7	7	-	-
NUEVO LEON	TIZIMIN	16	7	4	7	7	-	-
EJIDO POPOLNAH ANTES NACHI COCOM		2 274	552	814	540	364	44	123
POPOLNAH	TIZIMIN	2 274	552	814	540	364	44	123
EJIDO SAMARIA		131	41	48	41	34	3	4
SAMARIA	TIZIMIN	131	41	48	41	34	3	4
EJIDO SAN ANDRES		123	35	38	35	34	-	1
SAN ANDRES	TIZIMIN	123	35	38	35	34	-	1
EJIDO SAN ARTURO		66	32	12	32	30	1	1
SAN ARTURO	TIZIMIN	57	26	10	26	24	1	1
EN LOCALIDADES DE 1 Y 2 VIVIENDAS		9	6	2	6	6	-	-
EJIDO SAN FRANCISCO YOH-ACTUN		140	49	44	49	47	-	2
SAN FRANCISCO YOACTUN	TIZIMIN	124	41	39	41	39	-	2
EN LOCALIDADES DE 1 Y 2 VIVIENDAS		16	8	5	8	8	-	-
EJIDO SAN HIPOLITO		55	17	17	17	15	-	2
SAN HIPOLITO	TIZIMIN	55	17	17	17	15	-	2
EJIDO SAN ISIDRO KILOMETRO 14		117	30	41	30	29	-	1
SAN ISIDRO	TIZIMIN	117	30	41	30	29	-	1
EJIDO SAN JOSE (SAN JOSE CONDE)		108	29	25	29	28	-	1
SAN JOSE CONDE	TIZIMIN	108	29	25	29	28	-	1
EJIDO SAN JUAN KILOMETRO 4		117	41	30	41	31	3	2
SAN JUAN	TIZIMIN	117	41	30	41	31	3	2
EJIDO SAN LORENZO CHIQUILA		280	70	96	67	58	-	6
SAN LORENZO CHIQUILA	TIZIMIN	280	70	96	67	58	-	6
EJIDO SAN LUIS TZUCTUK		141	44	32	44	40	1	1
SAN LUIS TZUCTUK	TIZIMIN	141	44	32	44	40	1	1
EN LOCALIDADES DE 1 Y 2 VIVIENDAS		-	-	-	-	-	-	-
EJIDO SAN MANUEL, ANTES KILOMETRO 11		252	90	78	90	80	-	10
SAN MANUEL, ANTES KILOMETRO ONCE	TIZIMIN	252	90	78	90	80	-	10
EJIDO SAN PEDRO		166	55	53	51	47	2	2
SAN PEDRO JUAREZ	TIZIMIN	166	55	53	51	47	2	2
EJIDO SAN PEDRO Y SUS ANEXOS		90	33	23	33	30	1	2
SAN PEDRO BACAB	TIZIMIN	89	32	23	32	29	1	2
EN LOCALIDADES DE 1 Y 2 VIVIENDAS		1	1	-	1	1	-	-
EJIDO SANTA ANA		102	30	28	30	26	2	1
SANTA ANA	TIZIMIN	102	30	28	30	26	2	1
EJIDO SANTA CLARA		46	16	9	16	14	-	1
SANTA CLARA	TIZIMIN	46	16	9	16	14	-	1
EN LOCALIDADES DE 1 Y 2 VIVIENDAS		-	-	-	-	-	-	-
EJIDO SANTA ELENA		77	28	21	28	20	6	2
SANTA ELENA	TIZIMIN	77	28	21	28	20	6	2
EJIDO SANTA ROSA CONCEPCION		145	46	37	46	41	-	3
SANTA ROSA CONCEPCION	TIZIMIN	145	46	37	46	41	-	3
EJIDO SANTA ROSA Y ANEXAS		261	84	72	84	79	1	4
SANTA ISABEL	TIZIMIN	20	9	5	9	9	-	-
SANTA ROSA	TIZIMIN	234	72	65	72	67	1	4
EN LOCALIDADES DE 1 Y 2 VIVIENDAS		7	3	2	3	3	-	-
EJIDO SUCOPO		1 077	319	359	314	271	12	28
SUCOPO	TIZIMIN	1 054	312	356	307	266	12	28
EN LOCALIDADES DE 1 Y 2 VIVIENDAS		23	7	3	7	5	-	-
EJIDO TEKAL NUEVO		39	15	13	15	14	-	1
SAC-BOC	TIZIMIN	27	8	9	8	7	-	1
EN LOCALIDADES DE 1 Y 2 VIVIENDAS		12	7	4	7	7	-	-
EJIDO TIXCANCAL		1 526	358	542	353	287	35	19
TIXCANCAL	TIZIMIN	1 522	356	540	351	285	35	19
EN LOCALIDADES DE 1 Y 2 VIVIENDAS		4	2	2	2	2	-	-
EJIDO TIZIMIN		923	303	305	302	268	18	10
ACTUN PICH	TIZIMIN	8	3	4	3	3	-	-
BUENA ESPERANZA	TIZIMIN	17	5	8	5	5	-	-
BUENAVISTA	TIZIMIN	26	7	11	7	7	-	-
CANDELARIA	TIZIMIN	12	3	3	3	3	-	-
CHAN SAN ANTONIO	TIZIMIN	407	102	151	102	75	18	6
CHOCHOLA	TIZIMIN	16	6	3	6	6	-	-
CHUNSUBUL	TIZIMIN	11	5	2	5	5	-	-
DZADZ MAHAS	TIZIMIN	12	3	6	3	3	-	-
DZONOT BOX	TIZIMIN	50	18	16	18	17	-	1
DZONOT CHEL	TIZIMIN	13	5	1	5	5	-	-
KALACMUL	TIZIMIN	5	4	1	4	4	-	-
LIBRE UNION	TIZIMIN	10	3	2	3	3	-	-
SAN LORENZO	TIZIMIN	33	11	10	11	10	-	1
SAN LUIS	TIZIMIN	6	5	1	5	5	-	-
X-CAIL	TIZIMIN	13	8	3	8	8	-	-
XLAL	TIZIMIN	43	22	10	22	19	-	-
XMAKULAN	TIZIMIN	62	22	20	22	22	-	-
EN LOCALIDADES DE 1 Y 2 VIVIENDAS		179	71	53	70	68	-	2
EJIDO TRASCORRAL		60	17	21	17	16	-	1
TRASCORRAL	TIZIMIN	60	17	21	17	16	-	1
EJIDO TRES MARIAS		38	10	7	10	10	-	-
3 MARIAS	TIZIMIN	38	10	7	10	10	-	-
EJIDO X-LAPAC		12	5	2	5	5	-	-
EN LOCALIDADES DE 1 Y 2 VIVIENDAS		12	5	2	5	5	-	-
EJIDO X-PANHA-TORO		175	52	50	52	46	-	2
X-PANHA-TORO	TIZIMIN	175	52	50	52	46	-	2
EN LOCALIDADES DE 1 Y 2 VIVIENDAS		-	-	-	-	-	-	-
EJIDO XBOHOM		69	23	16	22	20	2	-
X-BOHOM	TIZIMIN	64	21	15	20	18	2	-
EN LOCALIDADES DE 1 Y 2 VIVIENDAS		5	2	1	2	2	-	-
EJIDO XKALAX YOKDZONOT		120	44	37	44	41	-	1
SAN MIGUEL DE ALLENDE	TIZIMIN	100	32	32	32	30	-	-
SANTA ROSA	TIZIMIN	20	12	5	12	11	-	1
EJIDO YOC-ACTUN DE HIDALGO		283	74	80	74	70	-	4
YOHACTUN DE HIDALGO	TIZIMIN	282	73	80	73	69	-	4
EN LOCALIDADES DE 1 Y 2 VIVIENDAS		1	1	-	1	1	-	-
EJIDO YODZONOT-CARRETERO (DZONOT CARRETERO)		1 647	454	558	426	369	20	34
DZONOT CARRETERO	TIZIMIN	1 647	454	558	426	369	20	34

Población total por ejido y localidad según principales características

MUNICIPIO EJIDO LOCALIDAD	UBICACION MUNICIPAL DE LA LOCALIDAD	POBLACION TOTAL EJIDAL	POBLACION ECONOMICA- MENTE ACTIVA	POBLACION ECONOMICA- MENTE INACTIVA	POBLACION OCUPADA	POBLACION OCUPADA EN EL SECTOR PRIMARIO	POBLACION OCUPADA EN EL SECTOR SECUNDARIO	POBLACION OCUPADA EN EL SECTOR TERCIARIO
<b>N.C.P.A. TEAPA YUCATAN</b>								
FRANCISCO VILLA	TIZIMIN	40	16	13	16	15	1	-
LIBERTAD, LA	TIZIMIN	67	20	18	20	19	-	1
RANCHO GRANDE	TIZIMIN	36	13	12	13	10	1	2
SAN ENRIQUE	TIZIMIN	6	5	1	5	5	-	-
TEAPA	TIZIMIN	101	27	43	27	16	9	2
EN LOCALIDADES DE 1 Y 2 VIVIENDAS		45	14	10	14	14	-	-
<b>TUNKAS</b>								
EJIDO CHAKAN-EBULA		48	14	14	14	14	-	-
CHAKAN EBULA	TUNKAS	48	14	14	14	14	-	-
EJIDO ONICHEN		53	11	13	11	11	-	-
ONICHEN	TUNKAS	53	11	13	11	11	-	-
EJIDO PIBTUCH		166	45	73	45	40	1	3
SAN JOSE PIBTUCH	TUNKAS	166	45	73	45	40	1	3
EJIDO SAN ANTONIO CHUC		182	47	61	46	44	-	1
SAN ANTONIO CHUC	TUNKAS	182	47	61	46	44	-	1
EJIDO SAN ROMAN XCALACHEN		10	5	3	5	5	-	-
SAN ROMAN	TUNKAS	10	5	3	5	5	-	-
EJIDO TUNKAS		7	2	2	2	2	-	-
EN LOCALIDADES DE 1 Y 2 VIVIENDAS		7	2	2	2	2	-	-
EJIDO YAXHA		39	15	13	15	15	-	-
YAXHA	TUNKAS	38	14	13	14	14	-	-
EN LOCALIDADES DE 1 Y 2 VIVIENDAS		1	1	-	1	1	-	-
<b>TZUCACAB</b>								
EJIDO BLANCA FLOR		74	24	16	24	24	-	-
BLANCA FLOR	TZUCACAB	74	24	16	24	24	-	-
EJIDO CATMIS		1 070	233	444	230	175	16	39
CATMIS	TZUCACAB	1 067	232	443	229	174	16	39
EN LOCALIDADES DE 1 Y 2 VIVIENDAS		3	1	1	1	1	-	-
EJIDO CORRAL		236	56	68	55	52	3	-
CORRAL	TZUCACAB	236	56	68	55	52	3	-
EJIDO EKBALAM		378	116	132	116	114	2	-
DZEMUCUT	TZUCACAB	30	9	12	9	9	-	-
EK-BALAM	TZUCACAB	348	107	120	107	105	2	-
EJIDO EL ESCONDIDO		103	39	23	38	38	-	-
ESCONDIDO, EL	TZUCACAB	103	39	23	38	38	-	-
EJIDO FELIPE CARRILLO PUERTO CATMIS		29	7	7	7	7	-	-
MONTANA	TZUCACAB	29	7	7	7	7	-	-
EN LOCALIDADES DE 1 Y 2 VIVIENDAS		-	-	-	-	-	-	-
EJIDO KAXAYTUK		300	73	99	73	70	1	2
CAXAYTUK	TZUCACAB	300	73	99	73	70	1	2
EJIDO NOH-BALCHE		4	1	1	1	1	-	-
EN LOCALIDADES DE 1 Y 2 VIVIENDAS		4	1	1	1	1	-	-
EJIDO NOH-BEC		222	56	60	56	56	-	-
NOH-BEC	TZUCACAB	222	56	60	56	56	-	-
EJIDO POLUACXIL		78	24	23	24	21	3	-
POLUACXIL	TZUCACAB	78	24	23	24	21	3	-
EJIDO SACBECAN		168	38	45	38	38	-	-
SACBECAN	TZUCACAB	168	38	45	38	38	-	-
EJIDO SAN SALVADOR PISTE		77	21	24	21	21	-	-
SAN SALVADOR PISTE AKAL	TZUCACAB	77	21	24	21	21	-	-
EJIDO SAN SEBASTIAN YAXCHE		97	26	26	26	23	3	-
SAN SEBASTIAN YAXCHE	PETO	97	26	26	26	23	3	-
EJIDO TIGRE GRANDE		127	36	29	36	36	-	-
TIGRE GRANDE	TZUCACAB	127	36	29	36	36	-	-
<b>UAYMA</b>								
EJIDO SANTA MARIA		317	97	105	97	87	8	2
SANTA MARIA TUZ (AZNAR)	UAYMA	317	97	105	97	87	8	2
EJIDO UAYMA		30	30	-	30	30	-	-
EJIDO NOHAK	UAYMA	9	9	-	9	9	-	-
EJIDO T'EUCH	UAYMA	8	8	-	8	8	-	-
POOP	UAYMA	13	13	-	13	13	-	-
<b>UCU</b>								
EJIDO DZELCHAC		5	2	3	2	2	-	-
EN LOCALIDADES DE 1 Y 2 VIVIENDAS		5	2	3	2	2	-	-
EJIDO SAN ANTONIO YAXCHE		627	204	258	204	89	52	53
YAXCHE DE PEON	UCU	627	204	258	204	89	52	53
EJIDO UCU		1 694	539	592	531	190	169	146
UCU	UCU	1 694	539	592	531	190	169	146
EN LOCALIDADES DE 1 Y 2 VIVIENDAS		-	-	-	-	-	-	-
<b>UMAN</b>								
EJIDO DZIBIKAK		800	222	244	218	90	75	51
DZIBIKAK	UMAN	800	222	244	218	90	75	51
EJIDO HOTZUK		289	69	120	69	54	13	2
HOTZUC	UMAN	289	69	120	69	54	13	2
EJIDO HUNXECTAMAN		189	56	71	56	10	22	22
HUNXECTAMAN	UMAN	189	56	71	56	10	22	22
EJIDO OXCUM		835	263	300	261	108	96	39
OXCUM	UMAN	835	263	300	261	108	96	39
EJIDO OXHOLON		594	152	208	152	47	73	31
OXOLON	UMAN	594	152	208	152	47	73	31
EJIDO PETECBILTUN		102	28	39	28	1	24	3
PETEC BILTUN	UMAN	102	28	39	28	1	24	3
EJIDO SAN ANTONIO CHUN		566	134	200	127	100	18	8
SAN ANTONIO CHUN	UMAN	566	134	200	127	100	18	8
EJIDO SAN ANTONIO POXILA		564	159	213	154	109	23	19
POXILA	UMAN	564	159	213	154	109	23	19
EJIDO TANIL		315	78	131	77	17	43	16
TANIL	UMAN	315	78	131	77	17	43	16
EJIDO TEBEC		398	120	166	120	24	69	25
TEBEC	UMAN	398	120	166	120	24	69	25
EJIDO TICIMUL		514	145	192	145	46	62	34
TICIMUL	UMAN	514	145	192	145	46	62	34

Población total por ejido y localidad según principales características

MUNICIPIO EJIDO LOCALIDAD	UBICACION MUNICIPAL DE LA LOCALIDAD	POBLACION TOTAL EJIDAL	POBLACION ECONOMICA- MENTE ACTIVA	POBLACION ECONOMICA- MENTE INACTIVA	POBLACION OCUPADA	POBLACION OCUPADA EN EL SECTOR PRIMARIO	POBLACION OCUPADA EN EL SECTOR SECUNDARIO	POBLACION OCUPADA EN EL SECTOR TERCIARIO
EJIDO UMAN		41	21	9	21	17	-	4
EN LOCALIDADES DE 1 Y 2 VIVIENDAS		41	21	9	21	17	-	4
EJIDO YAXCOPOIL		981	293	373	291	127	92	69
YAXCOPOIL	UMAN	981	293	373	291	127	92	69
<b>VALLADOLID</b>								
EJIDO CHAMUL		89	29	25	29	20	6	2
CHAMUL	VALLADOLID	89	29	25	29	20	6	2
EJIDO CHAN-YOKDZONOT		3	1	2	1	-	1	-
EN LOCALIDADES DE 1 Y 2 VIVIENDAS		3	1	2	1	-	1	-
EJIDO DZIBIL		1	1	-	1	1	-	-
EN LOCALIDADES DE 1 Y 2 VIVIENDAS		1	1	-	1	1	-	-
EJIDO EBTUN		2	2	-	2	2	-	-
EN LOCALIDADES DE 1 Y 2 VIVIENDAS		2	2	-	2	2	-	-
EJIDO KANXOC		31	9	7	9	8	-	-
RANCHO X-BATUN	VALLADOLID	31	9	7	9	8	-	-
EJIDO LOLBE		52	9	21	9	9	-	-
YOKDZONOT REYES	VALLADOLID	27	5	12	5	5	-	-
EN LOCALIDADES DE 1 Y 2 VIVIENDAS		25	4	9	4	4	-	-
EJIDO NOHSUYTUN		43	9	13	9	9	-	-
CHAN SUYTUM	VALLADOLID	15	4	5	4	4	-	-
CHAN-CHEN	VALLADOLID	28	5	8	5	5	-	-
EN LOCALIDADES DE 1 Y 2 VIVIENDAS		-	-	-	-	-	-	-
EJIDO PIXOY		2 111	468	798	461	245	104	111
C.F.E. VALLADOLID	VALLADOLID	53	42	6	42	-	42	-
POPOLA	VALLADOLID	2 055	424	791	417	243	62	111
EN LOCALIDADES DE 1 Y 2 VIVIENDAS		3	2	1	2	2	-	-
EJIDO TAHMUY		3	2	1	2	2	-	-
EN LOCALIDADES DE 1 Y 2 VIVIENDAS		3	2	1	2	2	-	-
EJIDO TIKUCH		766	204	309	183	90	54	38
TIKUCH	VALLADOLID	762	203	307	182	89	54	38
EN LOCALIDADES DE 1 Y 2 VIVIENDAS		4	1	2	1	1	-	-
EJIDO VALLADOLID		310	83	92	77	74	1	1
BANCO DE CENOTES	CHEMAX	18	5	5	5	4	-	-
CEIBA, LA	CHEMAX	23	6	6	5	4	1	-
CUN-YA	CHEMAX	27	7	6	7	7	-	-
DORADO, EL	CHEMAX	12	5	5	5	4	-	1
GUADALUPE	CHEMAX	14	8	4	5	5	-	-
HIDALGO Y CORTEZ	CHEMAX	37	7	9	6	6	-	-
KONDZONOT	CHEMAX	10	3	1	3	3	-	-
PUNTA LAGUNA	CHEMAX	45	12	16	12	12	-	-
SAN ANTONIO	CHEMAX	17	7	4	7	7	-	-
YOKDZONOT	CHEMAX	61	12	22	11	11	-	-
EN LOCALIDADES DE 1 Y 2 VIVIENDAS		46	11	14	11	11	-	-
EJIDO XOCEN		35	20	7	20	9	10	1
SANTA CRUZ	VALLADOLID	18	9	3	9	3	6	-
EN LOCALIDADES DE 1 Y 2 VIVIENDAS		17	11	4	11	6	4	1
EJIDO XUILUB		367	90	128	90	88	1	1
XUILUB	VALLADOLID	351	88	123	88	86	1	1
EN LOCALIDADES DE 1 Y 2 VIVIENDAS		16	2	5	2	2	-	-
EJIDO YALCOBA		83	14	33	14	13	1	-
YAAX-AL	VALLADOLID	53	8	21	8	8	-	-
EN LOCALIDADES DE 1 Y 2 VIVIENDAS		30	6	12	6	5	1	-
EJIDO YALCON		21	11	8	11	7	3	1
SANTA ELENA	CHEMAX	18	11	5	11	7	3	1
EN LOCALIDADES DE 1 Y 2 VIVIENDAS		3	-	3	-	-	-	-
<b>YAXCABA</b>								
EJIDO CACALCHEN		17	6	3	6	4	1	1
EN LOCALIDADES DE 1 Y 2 VIVIENDAS		17	6	3	6	4	1	1
EJIDO CANAKOM		272	81	85	80	75	3	2
CANAKOM	YAXCABA	272	81	85	80	75	3	2
EN LOCALIDADES DE 1 Y 2 VIVIENDAS		-	-	-	-	-	-	-
EJIDO CHENCHE		3	2	1	2	2	-	-
EN LOCALIDADES DE 1 Y 2 VIVIENDAS		3	2	1	2	2	-	-
EJIDO CHIMAY		85	26	28	26	26	-	-
CHIMAY	YAXCABA	85	26	28	26	26	-	-
EJIDO KANTIRIX NUMERO DOS		112	29	36	29	28	-	1
KALADZONOT	YAXCABA	32	10	10	10	9	-	1
KISTEKAH	YAXCABA	67	15	22	15	15	-	-
XPONDZONOT	YAXCABA	13	4	4	4	4	-	-
EJIDO LIBRE UNION		41	12	12	12	9	2	1
NACHICOCOM	YAXCABA	35	8	10	8	5	2	1
EN LOCALIDADES DE 1 Y 2 VIVIENDAS		6	4	2	4	4	-	-
EJIDO NOC-AC		70	16	27	16	9	7	-
X-MEXIL	YAXCABA	68	15	26	15	8	7	-
EN LOCALIDADES DE 1 Y 2 VIVIENDAS		2	1	1	1	1	-	-
EJIDO POPOLA		147	40	40	40	39	-	-
POPOLA	YAXCABA	133	37	35	37	36	-	-
EN LOCALIDADES DE 1 Y 2 VIVIENDAS		14	3	5	3	3	-	-
EJIDO SAHCABA NUMERO UNO		11	7	2	7	6	-	1
EN LOCALIDADES DE 1 Y 2 VIVIENDAS		11	7	2	7	6	-	1
EJIDO SAN DEMETRIO POM (X-PON)		37	15	6	15	11	4	-
X-POM (SAN DEMETRIO)	YAXCABA	37	15	6	15	11	4	-
EN LOCALIDADES DE 1 Y 2 VIVIENDAS		-	-	-	-	-	-	-
EJIDO SAN PEDRO		107	27	24	27	27	-	-
SAN JUAN	YAXCABA	32	8	5	8	8	-	-
SAN PEDRO	YAXCABA	75	19	19	19	19	-	-
EJIDO SANTA MARIA		228	80	79	80	62	4	14
SANTA MARIA	YAXCABA	228	80	79	80	62	4	14
EN LOCALIDADES DE 1 Y 2 VIVIENDAS		-	-	-	-	-	-	-
EJIDO SEGUNDO TECOH		10	4	2	4	4	-	-
EN LOCALIDADES DE 1 Y 2 VIVIENDAS		10	4	2	4	4	-	-
EJIDO SIPCHE		69	19	16	19	19	-	-
SIPCHE	YAXCABA	69	19	16	19	19	-	-
EJIDO TAHZIBICHEN		1 255	411	418	411	344	33	28
TAHZIBICHEN	YAXCABA	1 255	411	418	411	344	33	28



**Población total por ejido y localidad según principales características**

CUADRO No. 1  
PARTE D  
conclusión

MUNICIPIO EJIDO LOCALIDAD	UBICACION MUNICIPAL DE LA LOCALIDAD	POBLACION TOTAL EJIDAL	POBLACION ECONOMICA- MENTE ACTIVA	POBLACION ECONOMICA- MENTE INACTIVA	POBLACION OCUPADA	POBLACION OCUPADA EN EL SECTOR PRIMARIO	POBLACION OCUPADA EN EL SECTOR SECUNDARIO	POBLACION OCUPADA EN EL SECTOR TERCIARIO
EJIDO TIHOLOP		963	265	299	265	226	22	13
TIHOLOP	YAXCABA	963	265	299	265	226	22	13
EJIDO TINUNCAH		157	52	37	52	42	-	5
CHUNXANI	YAXCABA	19	3	5	3	3	-	-
SAN FELIPE	YAXCABA	17	5	3	5	5	-	-
TINUNCAH	YAXCABA	113	42	27	42	32	-	5
EN LOCALIDADES DE 1 Y 2 VIVIENDAS		8	2	2	2	2	-	-
EJIDO TIXCACALTUYU (TIXCACALTUYUB)		1 365	408	382	408	306	74	23
TIXCACALTUYUB	YAXCABA	1 365	408	382	408	306	74	23
EN LOCALIDADES DE 1 Y 2 VIVIENDAS		-	-	-	-	-	-	-
EJIDO YAXCABA		2 261	721	732	720	435	122	158
YAXCABA	YAXCABA	2 261	721	732	720	435	122	158
EJIDO YAXUNAH		433	129	135	129	117	1	1
YAXUNAH	YAXCABA	433	129	135	129	117	1	1
EJIDO YODZONOT		936	245	343	243	161	18	58
YOKDZONOT	YAXCABA	936	245	343	243	161	18	58
EJIDO YOHDZONOT-HUH		56	20	18	20	15	3	1
YOKDZONOT-HU	YAXCABA	56	20	18	20	15	3	1
N.C.P.A. LIC. GABINO VAZQUEZ		3	1	1	1	1	-	-
EN LOCALIDADES DE 1 Y 2 VIVIENDAS		3	1	1	1	1	-	-
N.C.P.A. LUIS ROSADO VEGA		105	38	23	38	38	-	-
XLAPAK	YAXCABA	105	38	23	38	38	-	-
N.C.P.A. PLAN AGRARIO		66	17	15	17	16	-	-
PLAN AGRARIO (SAN MARCOS)	YAXCABA	66	17	15	17	16	-	-
N.C.P.A. SAN JOSE		2	2	-	2	2	-	-
EN LOCALIDADES DE 1 Y 2 VIVIENDAS		2	2	-	2	2	-	-
N.C.P.A. SANTA MARIA KU		23	10	6	10	10	-	-
SAN ISIDRO	YAXCABA	23	10	6	10	10	-	-
EN LOCALIDADES DE 1 Y 2 VIVIENDAS		-	-	-	-	-	-	-
N.C.P.E. HUECHEN BALAM		75	20	24	20	20	-	-
HUECHEN BALAM	YAXCABA	75	20	24	20	20	-	-
N.C.P.E. SAN RAFAEL		5	3	1	3	3	-	-
EN LOCALIDADES DE 1 Y 2 VIVIENDAS		5	3	1	3	3	-	-
N.C.P.E. XNICTEIL II		43	16	17	16	16	-	-
XNICTEIL II	YAXCABA	43	16	17	16	16	-	-
<b>YAXKUKUL</b>								
EJIDO YAXKUKUL		2 131	622	880	614	236	195	179
SAN FRANCISCO	YAXKUKUL	14	4	6	4	2	-	2
YAXKUKUL	YAXKUKUL	2 117	618	874	610	234	195	177
<b>YOBAIN</b>								
EJIDO YOBAIN		1 809	488	797	480	340	71	68
YOBAIN	YOBAIN	1 809	488	797	480	340	71	68

Sector Primario: Agricultura, Ganadería, Silvicultura, Caza y Pesca.

Sector Secundario: Minería, Extracción de Petróleo y Gas, Industria Manufacturera, Generación de Energía Eléctrica y Construcción.

Sector Terciario: Comercio y Servicios.

Viviendas por ejido y localidad según principales características

CUADRO No. 2  
PARTE A

ESTADO	MUNICIPIO	UBICACION MUNICIPAL DE LA LOCALIDAD	TOTAL DE VIVIENDAS HABITADAS	VIVIENDAS PARTICULARES HABITADAS	OCUPANTES EN VIVIENDAS PARTICULARES
<b>YUCATAN</b>			<b>35 461</b>	<b>35 429</b>	<b>191 792</b>
	<b>ABALA</b>				
	EJIDO ABALA		303	303	1 480
	ABALA	ABALA	303	303	1 480
	EJIDO CACAO		48	48	234
	CACAO	ABALA	48	48	234
	EJIDO MUKUYCHE		90	90	364
	MUKUYCHE	ABALA	90	90	364
	EJIDO TEMOZON (TEMOZON SUR)		98	98	537
	TEMOZON	ABALA	98	98	537
	EJIDO UAYALCEH (UAYALCEH DE PEON)		251	251	1 439
	UAYALCEH	ABALA	251	251	1 439
	<b>ACANCEH</b>				
	EJIDO ACANCEH		10	10	80
	SAN FRANCISCO DZITINA	ACANCEH	7	7	63
	EN LOCALIDADES DE 1 Y 2 VIVIENDAS		3	3	17
	EJIDO CANICAB		130	130	627
	CANICAB	ACANCEH	130	130	627
	EJIDO SAC-CHICH (SAN ANTONIO SAC-CHICH)		30	30	196
	SAN ANTONIO SACCHICH	ACANCEH	30	30	196
	EJIDO TICOPO		225	225	1 205
	TICOPO	ACANCEH	225	225	1 205
	<b>AKIL</b>				
	EJIDO AKIL		21	21	122
	PLAN CHAC POZO 4	AKIL	6	6	26
	POZO III (PLAN CHAC IV)	AKIL	8	8	56
	EN LOCALIDADES DE 1 Y 2 VIVIENDAS		7	7	40
	<b>BUCTZOTZ</b>				
	EJIDO BUCTZOTZ		6	6	12
	EN LOCALIDADES DE 1 Y 2 VIVIENDAS		6	6	12
	EJIDO CHAN MOTUL		1	1	6
	EN LOCALIDADES DE 1 Y 2 VIVIENDAS		1	1	6
	EJIDO GRANITO DE ORO		1	1	5
	EN LOCALIDADES DE 1 Y 2 VIVIENDAS		1	1	5
	EJIDO LA GRAN LUCHA		36	36	208
	GRAN LUCHA, LA	BUCTZOTZ	36	36	208
	EJIDO SANTO DOMINGO		12	12	75
	SANTO DOMINGO	BUCTZOTZ	12	12	75
	N.C.P.A. PUEBLO NUEVO SAN FRANCISCO		17	17	83
	PUEBLO NUEVO SAN FRANCISCO	BUCTZOTZ	17	17	83
	N.C.P.A. SANTA ROSA XLUCH		2	2	8
	EN LOCALIDADES DE 1 Y 2 VIVIENDAS		2	2	8
	<b>CACALCHEN</b>				
	EJIDO CACALCHEN		2	2	10
	EN LOCALIDADES DE 1 Y 2 VIVIENDAS		2	2	10
	<b>CALOTMUL</b>				
	EJIDO CALOTMUL		2	2	6
	EN LOCALIDADES DE 1 Y 2 VIVIENDAS		2	2	6
	EJIDO POCOBOCH		10	10	35
	YOKDZONOT MENESES	CALOTMUL	9	9	30
	EN LOCALIDADES DE 1 Y 2 VIVIENDAS		1	1	5
	EJIDO TAHCABO		73	73	343
	TAHCABO	CALOTMUL	73	73	343
	EJIDO YOKDZONOT		1	1	3
	EN LOCALIDADES DE 1 Y 2 VIVIENDAS		1	1	3
	<b>CANSAHCAB</b>				
	EJIDO KANCABCHEN		6	6	14
	KANCABCHEN MOLINA	CANSAHCAB	6	6	14
	<b>CANTAMAYEC</b>				
	EJIDO CANTAMAYEC		4	4	25
	EN LOCALIDADES DE 1 Y 2 VIVIENDAS		4	4	25
	EJIDO CHOLUL		10	10	50
	SAN FRANCISCO	CANTAMAYEC	5	5	31
	EN LOCALIDADES DE 1 Y 2 VIVIENDAS		5	5	19
	EJIDO NENELA		23	23	123
	NENELA	CANTAMAYEC	23	23	123
	EN LOCALIDADES DE 1 Y 2 VIVIENDAS		-	-	-
	<b>CELESTUN</b>				
	EJIDO CELESTUN		5	5	23
	EN LOCALIDADES DE 1 Y 2 VIVIENDAS		5	5	23
	<b>CENOTILLO</b>				
	EJIDO CENOTILLO		6	6	27
	EN LOCALIDADES DE 1 Y 2 VIVIENDAS		6	6	27
	EJIDO TIXBACAB		71	71	334
	TIXBACAB	CENOTILLO	71	71	334
	EJIDO YOHOZONOT		5	5	13
	EN LOCALIDADES DE 1 Y 2 VIVIENDAS		5	5	13
	<b>CONKAL</b>				
	EJIDO CONKAL		7	7	29
	SAN ANTONIO HOLACTUN	CONKAL	4	4	13
	EN LOCALIDADES DE 1 Y 2 VIVIENDAS		3	3	16
	EJIDO SAN ANTONIO KANTOINA		25	25	140
	KANTOINA	CONKAL	25	25	140
	<b>CUZAMA</b>				
	EJIDO CHUNKANAN		44	44	249
	CHUNKANAN	CUZAMA	44	44	249
	EJIDO CUZAMA		1	1	3
	EN LOCALIDADES DE 1 Y 2 VIVIENDAS		1	1	3

NOTA: Las localidades se presentan por ejido, en orden alfabético. Los nombres de las localidades de 1 y 2 viviendas se relacionan en el cuadro número 3.

Viviendas por ejido y localidad según principales características

CUADRO No. 2  
PARTE A  
continuación

MUNICIPIO EJIDO LOCALIDAD	UBICACION MUNICIPAL DE LA LOCALIDAD	TOTAL DE VIVIENDAS HABITADAS	VIVIENDAS PARTICULARES HABITADAS	OCUPANTES EN VIVIENDAS PARTICULARES
EJIDO EKNAKAN EKNAKAN	CUZAMA	96 96	96 96	533 533
<b>CHACSINKIN</b>				
EJIDO CHACSINKIN SUCTUN	CHACSINKIN	15 5	15 5	93 33
XNO-HUAYAB	CHACSINKIN	10	10	60
<b>CHANKOM</b>				
EJIDO CHAN-KOM CHANKOM	CHANKOM	119 119	119 119	625 625
EN LOCALIDADES DE 1 Y 2 VIVIENDAS		-	-	-
EJIDO NICTE HA NICTE-HA	CHANKOM	13 13	13 13	80 80
EJIDO SAN ISIDRO SAN ISIDRO	CHANKOM	6 6	6 6	28 28
EJIDO X-AKABCHEN AKABCHEN	CHANKOM	9 9	9 9	54 54
EJIDO X-COCAIL XCOCAIL	CHANKOM	25 25	25 25	124 124
EJIDO XANLA XANLA	CHANKOM	39 38	39 38	289 284
EN LOCALIDADES DE 1 Y 2 VIVIENDAS		1	1	5
EJIDO XCALADZONOT XKALAKDZONOT	CHANKOM	39 39	39 39	241 241
EJIDO XKATUN XCATUN	CHANKOM	15 15	15 15	87 87
EN LOCALIDADES DE 1 Y 2 VIVIENDAS		-	-	-
EJIDO XKOPTEIL SAN ANTONIO	CHANKOM	139 4	139 4	737 20
XKOPTEIL	CHANKOM	130	130	693
EN LOCALIDADES DE 1 Y 2 VIVIENDAS		5	5	24
EJIDO XTOHIL XTOHIL	CHANKOM	8 8	8 8	42 42
N.C.P.A. SAN JUAN XCALADZONOT SAN JUAN XKALAKDZONOT	CHANKOM	78 78	78 78	508 508
EN LOCALIDADES DE 1 Y 2 VIVIENDAS		-	-	-
<b>CHAPAB</b>				
EJIDO CHAPAB AGUADA POLOL	CHAPAB	385 7	385 7	1 936 34
CHAPAB	CHAPAB	375	375	1 894
EN LOCALIDADES DE 1 Y 2 VIVIENDAS		3	3	8
EJIDO CITINCABCHEN CITINCABCHEN	CHAPAB	154 147	153 146	719 682
HUNABCHEN	CHAPAB	7	7	37
<b>CHEMAX</b>				
EJIDO CHEMAX CHAMPOLIN	CHEMAX	233 14	233 14	1 320 74
CHAN CHEN	CHEMAX	5	5	17
DZIDZILCHE	CHEMAX	4	4	29
RAMONAL	CHEMAX	7	7	23
SAN JOSE	CHEMAX	3	3	10
SAN JOSE CHAHUAY	CHEMAX	5	5	35
SANTA LIBRADA	CHEMAX	3	3	9
X-CATZIN	CHEMAX	158	158	937
X-PAH BALAM	CHEMAX	20	20	120
EN LOCALIDADES DE 1 Y 2 VIVIENDAS		14	14	66
EJIDO CHULUTAN CHULUTAN	CHEMAX	41 39	41 39	222 210
EN LOCALIDADES DE 1 Y 2 VIVIENDAS		2	2	12
EJIDO COCOYOL COCOYOL	CHEMAX	35 31	35 31	187 179
PLATANAL	CHEMAX	4	4	8
EJIDO LOS PALOMARES PALOMAR	CHEMAX	11 5	11 5	50 15
SANTA RITA	CHEMAX	6	6	35
EJIDO NUEVA ITALIA DZITNUP	CHEMAX	9 9	9 9	37 37
EN LOCALIDADES DE 1 Y 2 VIVIENDAS		-	-	-
EJIDO SAN JUAN CHEN SAN JUAN CHEN	CHEMAX	59 55	59 55	291 271
XIM-HA	CHEMAX	4	4	20
EJIDO SAN PEDRO SAN PEDRO CHEMAX	CHEMAX	37 33	37 33	170 149
SUSULA	CHEMAX	3	3	18
EN LOCALIDADES DE 1 Y 2 VIVIENDAS		1	1	3
EJIDO SISBICHEN SISBICHEN	CHEMAX	179 179	178 178	988 988
EJIDO USPIBIL EN LOCALIDADES DE 1 Y 2 VIVIENDAS		2 2	2 2	6 6
EJIDO X-MUCEL MUCEL	CHEMAX	93 92	93 92	522 513
EN LOCALIDADES DE 1 Y 2 VIVIENDAS		1	1	9
EJIDO XALAU CHOLUL	CHEMAX	164 16	164 16	923 87
SAN JAVIER	CHEMAX	3	3	16
XALAU	CHEMAX	145	145	820
EN LOCALIDADES DE 1 Y 2 VIVIENDAS		-	-	-
EJIDO XCAN EN LOCALIDADES DE 1 Y 2 VIVIENDAS		3 3	3 3	22 22
N.C.P.A. BOLMAY BOL-MAY	CHEMAX	18 18	18 18	155 155
<b>CHICXULUB PUEBLO</b>				
EJIDO CHICXULUB (CHICXULUB PUEBLO) SAN JOSE CHAKAN	CHICXULUB PUEBLO	6 5	6 5	23 14
EN LOCALIDADES DE 1 Y 2 VIVIENDAS		1	1	9

Viviendas por ejido y localidad según principales características

CUADRO No. 2  
PARTE A  
continuación

MUNICIPIO EJIDO LOCALIDAD	UBICACION MUNICIPAL DE LA LOCALIDAD	TOTAL DE VIVIENDAS HABITADAS	VIVIENDAS PARTICULARES HABITADAS	OCUPANTES EN VIVIENDAS PARTICULARES
<b>CHICHIMILA</b>				
EJIDO CELTUN		19	19	88
CELTUN	CHICHIMILA	19	19	88
EJIDO CHAN SANTA CRUZ		6	6	27
CHAN SANTA CRUZ	CHICHIMILA	6	6	27
EJIDO CHAN-XCAIL		57	56	301
CHAN X-CAIL	CHICHIMILA	57	56	301
EJIDO CHICHIMILA		45	45	250
SAN FERNANDO	CHICHIMILA	3	3	6
SAN PABLO	CHICHIMILA	3	3	20
SAN PEDRO	CHICHIMILA	34	34	214
EN LOCALIDADES DE 1 Y 2 VIVIENDAS		5	5	10
EJIDO DZITOX		102	102	579
CHILUK	CHICHIMILA	9	9	52
CRUZ-CHEN	CHICHIMILA	6	6	39
DZITOX	CHICHIMILA	60	60	333
MULICHEN	CHICHIMILA	6	6	29
SAN SALVADOR	CHICHIMILA	5	5	33
VILLAHERMOSA	CHICHIMILA	10	10	72
EN LOCALIDADES DE 1 Y 2 VIVIENDAS		6	6	21
EJIDO X-CHAY		3	3	9
X-CHAY	CHICHIMILA	3	3	9
EJIDO XHABIN		10	10	48
NUEVO X-HABIN	CHICHIMILA	8	8	43
EN LOCALIDADES DE 1 Y 2 VIVIENDAS		2	2	5
<b>CHIKINDZONOT</b>				
EJIDO CHAN CHICHIMILA		91	91	462
CHAKAN	CHIKINDZONOT	5	5	21
CHAN-CHICHIMILA	CHIKINDZONOT	66	66	343
CHUCTEIL	CHIKINDZONOT	19	19	92
EN LOCALIDADES DE 1 Y 2 VIVIENDAS		1	1	6
EJIDO CHIKINDZONOT		283	283	1 638
CHANCHEN	CHIKINDZONOT	3	3	18
CHIKINDZONOT	CHIKINDZONOT	262	262	1 522
SAN ANDRES	CHIKINDZONOT	3	3	19
YOKDZONOT CARRILLO	TIXCACALCUPUL	9	9	51
YOKDZONOT VIEJO	CHIKINDZONOT	3	3	9
EN LOCALIDADES DE 1 Y 2 VIVIENDAS		3	3	19
EJIDO DZITNUP		19	19	100
CHAN SANTA MARIA	CHIKINDZONOT	17	17	93
EN LOCALIDADES DE 1 Y 2 VIVIENDAS		2	2	7
EJIDO EH-PETZ		137	137	811
EKPEDZ	TIXCACALCUPUL	137	137	811
EJIDO ICHMUL		101	101	583
ICHMUL	CHIKINDZONOT	101	101	583
EJIDO X-COCOMIL		22	22	138
X-COCMIL	TEKOM	22	22	138
<b>CHOCHOLA</b>				
EJIDO DOROTEO ARANGO		1	1	3
EN LOCALIDADES DE 1 Y 2 VIVIENDAS		1	1	3
EJIDO SAN ANTONIO MULIX		13	13	44
SAN ANTONIO MULIX	UMAN	13	13	44
<b>CHUMAYEL</b>				
EJIDO CHUMAYEL		457	457	2 396
CHUMAYEL	CHUMAYEL	455	455	2 384
EN LOCALIDADES DE 1 Y 2 VIVIENDAS		2	2	12
<b>DZAN</b>				
EJIDO DZAN		1	1	1
EN LOCALIDADES DE 1 Y 2 VIVIENDAS		1	1	1
<b>DZEMUL</b>				
EJIDO DZEMUL		3	3	3
EN LOCALIDADES DE 1 Y 2 VIVIENDAS		3	3	3
<b>DZIDZANTUN</b>				
EJIDO SAN FRANCISCO (SAN FRANCISCO MANZANILLA)		1	1	2
EN LOCALIDADES DE 1 Y 2 VIVIENDAS		1	1	2
<b>DZILAM DE BRAVO</b>				
EJIDO DZILAM DE BRAVO		426	425	1 964
DZILAM DE BRAVO	DZILAM DE BRAVO	421	420	1 939
SANTA HIGINIA	DZILAM DE BRAVO	4	4	24
EN LOCALIDADES DE 1 Y 2 VIVIENDAS		1	1	1
<b>DZILAM GONZALEZ</b>				
EJIDO LAZARO CARDENAS		6	6	26
EJIDO LAZARO CARDENAS	DZILAM GONZALEZ	6	6	26
EJIDO SAN ANTONIO KILOMETRO 50		6	6	21
EN LOCALIDADES DE 1 Y 2 VIVIENDAS		6	6	21
<b>DZITAS</b>				
EJIDO XOCEMPICH		123	121	671
XOCEMPICH	DZITAS	111	109	607
YAXCHE	DZITAS	12	12	64
<b>DZONCAUICH</b>				
EJIDO CHACMAY		82	82	429
CHACMAY	DZONCAUICH	82	82	429
<b>ESPITA</b>				
EJIDO CHENCHELA SAN PEDRO		25	25	123
SAN PEDRO CHENCHELA	ESPITA	25	25	123
EJIDO ESPITA		24	24	96
SANTO DOMINGO	ESPITA	4	4	21
X-COCAY	ESPITA	6	6	28
EN LOCALIDADES DE 1 Y 2 VIVIENDAS		14	14	47
EJIDO HOLCA		68	68	379
HOLCA	ESPITA	68	68	379

**Viviendas por ejido y localidad según principales características**

CUADRO No. 2  
PARTE A  
continuación

MUNICIPIO EJIDO LOCALIDAD	UBICACION MUNICIPAL DE LA LOCALIDAD	TOTAL DE VIVIENDAS HABITADAS	VIVIENDAS PARTICULARES HABITADAS	OCUPANTES EN VIVIENDAS PARTICULARES
EJIDO NAKUCHE		72	72	382
KUNCHE	ESPITA	70	70	377
EN LOCALIDADES DE 1 Y 2 VIVIENDAS		2	2	5
EJIDO SANTA CRUZ		13	13	66
SANTA CRUZ REGADIO	ESPITA	9	9	47
SANTA CRUZ REGADIO Y ANEXA	ESPITA	4	4	19
EJIDO TUSIK		61	61	328
TUSIK	ESPITA	61	61	328
EJIDO XUALTEZ		43	43	243
XUALTEZ	ESPITA	43	43	243
EN LOCALIDADES DE 1 Y 2 VIVIENDAS		-	-	-
EJIDO XUILUB Y ANEXOS		41	41	239
SAN ANTONIO XUILUB	ESPITA	41	41	239
<b>HALACHO</b>				
EJIDO CEPEDA		358	357	2 039
CEPEDA	HALACHO	358	357	2 039
EJIDO DZIDZIBACHI		82	82	523
DZIDZIBACHI	HALACHO	82	82	523
EJIDO HALACHO		12	12	59
BALTAZAR PAT EUAN	HALACHO	3	3	13
VALENTINO POOL CANUL	HALACHO	6	6	35
EN LOCALIDADES DE 1 Y 2 VIVIENDAS		3	3	11
EJIDO SANTA MARIA ACU		48	48	273
KANCABCHEN	HALACHO	48	48	273
EJIDO SIHO (SAN ANTONIO SIHO)		224	224	1 245
SAN ANTONIO SIHO	HALACHO	224	224	1 245
<b>HOCABA</b>				
EJIDO HOCABA		1	1	1
EN LOCALIDADES DE 1 Y 2 VIVIENDAS		1	1	1
EJIDO SAHCABA		218	218	1 483
SAHCABA	HOCABA	218	218	1 483
<b>HOCTUN</b>				
EJIDO HOCTUN		72	72	490
SAN JOSE ORIENTE	HOCTUN	72	72	490
EN LOCALIDADES DE 1 Y 2 VIVIENDAS		-	-	-
<b>HOMUN</b>				
EJIDO HOMUN		3	3	16
EN LOCALIDADES DE 1 Y 2 VIVIENDAS		3	3	16
EJIDO SAN ISIDRO OCHIL		122	122	668
SAN ISIDRO OCHIL	HOMUN	122	122	668
<b>HUHI</b>				
EJIDO TIXCACAL QUINTERO		34	34	120
TIXCACAL QUINTERO	HUHI	34	34	120
<b>HUNUCMA</b>				
EJIDO HUNKANAB		38	38	285
HUNKANAB	HUNUCMA	38	38	285
EJIDO HUNUCMA		7	7	27
EN LOCALIDADES DE 1 Y 2 VIVIENDAS		7	7	27
EJIDO TEXAN (TEXAN PALOMEQUE)		339	339	2 013
TEXAN PALOMEQUE	HUNUCMA	339	339	2 013
<b>IZAMAL</b>				
EJIDO CITILCUN		321	321	1 957
CITILCUN	IZAMAL	321	321	1 957
EJIDO IZAMAL		7	7	42
EN LOCALIDADES DE 1 Y 2 VIVIENDAS		7	7	42
EJIDO SACALA		1	1	5
EN LOCALIDADES DE 1 Y 2 VIVIENDAS		1	1	5
EJIDO SITILPECH		366	366	1 975
SITILPECH	IZAMAL	366	366	1 975
<b>KANASIN</b>				
EJIDO HUNXECTAMAN		12	12	80
UXECTAMAN	KANASIN	12	12	80
EJIDO KANASIN		166	166	825
BASURITAS	MERIDA	11	11	44
JORGE'S	MERIDA	14	14	42
LEONA VICARIO	KANASIN	123	123	626
NELY	MERIDA	6	6	42
EN LOCALIDADES DE 1 Y 2 VIVIENDAS		12	12	71
EJIDO SAN ANTONIO TEHUITZ		106	106	571
GRANJA CAMPI KANASIN (LINDA VISTA)	KANASIN	3	3	15
SAN ANTONIO TEUITZ	KANASIN	102	102	555
EN LOCALIDADES DE 1 Y 2 VIVIENDAS		1	1	1
EJIDO SAN PEDRO NOH-PAT		8	8	40
EN LOCALIDADES DE 1 Y 2 VIVIENDAS		8	8	40
EJIDO SUBINCANKAB		85	85	639
SUBINCANKAB	TIMUCUY	85	85	639
EJIDO TEYA		64	64	359
TEYA	KANASIN	64	64	359
EN LOCALIDADES DE 1 Y 2 VIVIENDAS		-	-	-
<b>KANTUNIL</b>				
EJIDO HOLCA		341	340	1 762
HOLCA	KANTUNIL	341	340	1 762
<b>KAUA</b>				
EJIDO KAUA		242	242	1 369
KAUA	KAUA	242	242	1 369
EJIDO TZEAL		4	4	19
PAMBA	CHANKOM	4	4	19
EJIDO X-BOHOM		16	16	81
X-BOHOM	CHANKOM	16	16	81



Viviendas por ejido y localidad según principales características

CUADRO No. 2  
PARTE A  
continuación

MUNICIPIO EJIDO LOCALIDAD	UBICACION MUNICIPAL DE LA LOCALIDAD	TOTAL DE VIVIENDAS HABITADAS	VIVIENDAS PARTICULARES HABITADAS	OCCUPANTES EN VIVIENDAS PARTICULARES
<b>KINCHIL</b>				
EJIDO KINCHIL		2	2	11
EN LOCALIDADES DE 1 Y 2 VIVIENDAS		2	2	11
EJIDO TAMCHEN (SAN ANTONIO TAMCHEN)		40	40	177
SAN ANTONIO TAMCHEN	KINCHIL	39	39	175
EN LOCALIDADES DE 1 Y 2 VIVIENDAS		1	1	2
<b>KOPOMA</b>				
EJIDO KANACHEN		83	83	337
KANACHEN	MAXCANU	83	83	337
EJIDO KOPOMA		330	330	1 571
CLEMENTINO CHI CHIM	KOPOMA	13	13	64
JULIA POOL NABTE	KOPOMA	4	4	20
KOPOMA	KOPOMA	300	300	1 433
LUCIANO CHI MAY	KOPOMA	4	4	19
RUFINO CHIN CHI	KOPOMA	4	4	20
EN LOCALIDADES DE 1 Y 2 VIVIENDAS		5	5	15
EJIDO SAN BERNARDO		4	4	24
TAH U.F.	KOPOMA	3	3	20
EN LOCALIDADES DE 1 Y 2 VIVIENDAS		1	1	4
<b>MAMA</b>				
EJIDO MAMA		5	5	28
EN LOCALIDADES DE 1 Y 2 VIVIENDAS		5	5	28
<b>MAXCANU</b>				
EJIDO CHAN-CHOCHOLA		47	47	287
SANTA EDUVIGES CHAN CHOCHOLA	MAXCANU	47	47	287
EJIDO CHUNCHUCMIL		135	135	867
CHUNCHUCMIL	MAXCANU	135	135	867
EJIDO GRANADA		57	57	326
GRANADA (SANTA MARIA CHICAN GRANADA)	MAXCANU	57	57	326
EJIDO KOCHOL		218	218	1 131
COCHOL	MAXCANU	218	218	1 131
EJIDO MAXCANU		192	192	1 191
SANTA MARIA ACU	HALACHO	191	191	1 190
EN LOCALIDADES DE 1 Y 2 VIVIENDAS		1	1	1
EJIDO PARAISO		110	110	614
PARAISO	MAXCANU	110	110	614
EJIDO SAN RAFAEL		109	109	802
SAN RAFAEL	MAXCANU	108	108	790
EN LOCALIDADES DE 1 Y 2 VIVIENDAS		1	1	12
EJIDO SANTO DOMINGO		157	157	962
SANTO DOMINGO	MAXCANU	157	157	962
<b>MAYAPAN</b>				
EJIDO MAYAPAN ANTES SAN BONIFACIO		331	330	1 900
MAYAPAN	MAYAPAN	326	325	1 876
EN LOCALIDADES DE 1 Y 2 VIVIENDAS		5	5	24
<b>MERIDA</b>				
EJIDO CHABLEKAL		382	382	2 232
CHABLEKAL	MERIDA	373	373	2 202
QUINTA CACHANILLA	MERIDA	5	5	15
EN LOCALIDADES DE 1 Y 2 VIVIENDAS		4	4	15
EJIDO CHALMUCH		55	55	273
CHALMUCH	MERIDA	55	55	273
EN LOCALIDADES DE 1 Y 2 VIVIENDAS		-	-	-
EJIDO CHICHI (CHICHI SUAREZ)		6	6	24
ARCADIO BATUN ESQUIVEZ	MERIDA	5	5	23
EN LOCALIDADES DE 1 Y 2 VIVIENDAS		1	1	1
EJIDO CHOLUL		12	12	46
JESUS Y FERNANDO SULUB	MERIDA	6	6	22
JUAN CANDILA	MERIDA	3	3	10
EN LOCALIDADES DE 1 Y 2 VIVIENDAS		3	3	14
EJIDO CHUBURNA (CHUBURNA DE HIDALGO)		58	57	208
BASURERO PAMPLONA	MERIDA	7	7	27
CHE-CHE	MERIDA	4	4	8
FLAMBOYANES, LOS	MERIDA	6	6	25
GRANJA PORCICOLA FLAMBOYANES	MERIDA	3	3	7
LAURELES, LOS	MERIDA	3	3	13
MARACAIBO	MERIDA	3	3	10
MARY CASTAÑEDA	MERIDA	3	3	9
QUINTA PUERTO RICO	MERIDA	4	4	22
SAN FERNANDO	MERIDA	3	3	8
SANTA RITA	MERIDA	6	6	10
TRIUNFO, EL	MERIDA	3	3	13
EN LOCALIDADES DE 1 Y 2 VIVIENDAS		13	12	56
EJIDO CINCO COLONIAS		5	5	13
JOSE DZUL TEC	MERIDA	5	5	13
EJIDO COPO (SANTA GERTRUDIS COPO)		64	64	384
SANTA GERTRUDIZ COPO	MERIDA	64	64	384
EJIDO DZIDZILCHE		45	45	227
DZIDZILCHE	MERIDA	45	45	227
EJIDO DZITYA		1	1	5
EN LOCALIDADES DE 1 Y 2 VIVIENDAS		1	1	5
EJIDO DZOYAXCHE		58	58	317
DZOYAXCHE	MERIDA	58	58	317
EJIDO DZUNUNCAN		227	227	1 207
DZUNUNCAN	MERIDA	174	174	962
HUERTO DIVINA PROVIDENCIA	MERIDA	3	3	8
MONTECRISTO	MERIDA	5	5	15
SAN LUIS	MERIDA	24	24	120
SANTA ROSA	MERIDA	17	17	75
EN LOCALIDADES DE 1 Y 2 VIVIENDAS		4	4	27
EJIDO KIKTEIL		33	33	176
KIKTEIL	MERIDA	33	33	176
EJIDO NOC-AC		61	61	345
NOC AC	MERIDA	61	61	345

Viviendas por ejido y localidad según principales características

CUADRO No. 2  
PARTE A  
continuación

MUNICIPIO EJIDO LOCALIDAD	UBICACION MUNICIPAL DE LA LOCALIDAD	TOTAL DE VIVIENDAS HABITADAS	VIVIENDAS PARTICULARES HABITADAS	OCUPANTES EN VIVIENDAS PARTICULARES
EJIDO SAN ANTONIO OOL		10	10	47
SAN ANTONIO OOL	MERIDA	10	10	47
EJIDO SAN ANTONIO XLUCH Y NOCO		2	2	5
EN LOCALIDADES DE 1 Y 2 VIVIENDAS		2	2	5
EJIDO SAN JOSE TZAL		358	358	2 136
AURELIANO EK UITZ	MERIDA	3	3	18
SAN JOSE TZAL	MERIDA	355	355	2 118
EN LOCALIDADES DE 1 Y 2 VIVIENDAS		-	-	-
EJIDO SAN PEDRO CHIMAY		107	107	726
SAN PEDRO CHIMAY	MERIDA	107	107	726
EJIDO SANTA CRUZ (SANTA CRUZ PALOMEQUE)		69	69	394
SAN PEDRO	MERIDA	3	3	20
SANTA CRUZ PALOMEQUE	MERIDA	66	66	374
EJIDO SOTUTA DE PEON		52	52	280
SOTUTA DE PEON	TECOH	52	52	280
EJIDO SUSULA		57	57	340
SUSULA	MERIDA	57	57	340
EN LOCALIDADES DE 1 Y 2 VIVIENDAS		-	-	-
EJIDO SUYTUNCHEN		15	15	82
SUYTUNCHEN	MERIDA	15	15	82
EJIDO TEMOZON (TEMOZON NORTE)		36	36	201
TEMOZON NORTE	MERIDA	36	36	201
EJIDO TESIP (SAN IGNACIO TESIP)		39	39	210
SAN IGNACIO TESIP	MERIDA	39	39	210
EN LOCALIDADES DE 1 Y 2 VIVIENDAS		-	-	-
EJIDO TIXCACAL Y OPICHEN		111	111	634
HACIENDA OPICHEN	MERIDA	18	18	102
TIXCACAL OPICHEN	MERIDA	93	93	532
EJIDO XCANATUN		195	195	972
SANTA MARIA YAXCHE	MERIDA	7	7	34
XCANATUN	MERIDA	186	186	931
EN LOCALIDADES DE 1 Y 2 VIVIENDAS		2	2	7
EJIDO XCUCUL		37	37	223
XCUCUL SUR	UMAN	37	37	223
EJIDO XMATKUIL		5	5	23
EN LOCALIDADES DE 1 Y 2 VIVIENDAS		5	5	23
<b>MOCOCHA</b>				
EJIDO MOCOCHA		311	311	1 582
MOCOCHA	MOCOCHA	311	311	1 582
EN LOCALIDADES DE 1 Y 2 VIVIENDAS		-	-	-
EJIDO TOO		77	77	398
TOO	MOCOCHA	77	77	398
<b>MOTUL</b>				
EJIDO DZINA		3	3	12
DZINA	MOTUL	3	3	12
EJIDO HILI		50	50	287
SAN JOSE HILI	MOTUL	50	50	287
EJIDO KANCABCHEN (KANCABCHEN HACIENDA)		17	17	88
KANCABCHEN UCI	MOTUL	17	17	88
EJIDO KAXATAH		112	112	665
KAXATAH	MOTUL	112	112	665
EJIDO KOMCHEN (KOMCHEN MARTINEZ)		19	19	84
KOMCHEN MARTINEZ	MOTUL	19	19	84
EJIDO MESATUNICH		92	92	443
MESATUNICH	MOTUL	92	92	443
EJIDO MOTUL		12	12	45
MIGUEL HIDALGO Y COSTILLA	MOTUL	10	10	42
EN LOCALIDADES DE 1 Y 2 VIVIENDAS		2	2	3
EJIDO SACAPUC		181	181	831
SACAPUC	MOTUL	181	181	831
EJIDO SAN PEDRO CHACABAL		87	87	536
SAN PEDRO CHACABAL	MOTUL	87	87	536
EJIDO SAN PEDRO Y KULINCHE (SAN PEDRO CAMARA)		17	17	111
SAN PEDRO CAMARA	MOTUL	17	17	111
EJIDO SANTA CRUZ (SANTA CRUZ PACHON)		23	23	133
SANTA CRUZ PACHON	MOTUL	23	23	133
EN LOCALIDADES DE 1 Y 2 VIVIENDAS		-	-	-
EJIDO TICOPO (TICOPO GUTIERREZ)		280	280	1 505
KINI	MOTUL	280	280	1 505
EJIDO TIMUL Y CHOVENCHE		135	135	677
TIMUL	MOTUL	135	135	677
<b>MUNA</b>				
EJIDO MUNA		6	6	21
EN LOCALIDADES DE 1 Y 2 VIVIENDAS		6	6	21
EJIDO YAXHA		31	31	171
YAXHA	MUNA	30	30	169
EN LOCALIDADES DE 1 Y 2 VIVIENDAS		1	1	2
<b>MUXUPIP</b>				
EJIDO MUXUPIP		384	384	2 144
MUXUPIP	MUXUPIP	376	376	2 092
SACOLA	MOTUL	8	8	52
EN LOCALIDADES DE 1 Y 2 VIVIENDAS		-	-	-
EJIDO SAN JOSE GRANDE		6	6	29
SAN JOSE GRANDE	MUXUPIP	6	6	29
EJIDO SAN JUAN KOOP		62	62	277
SAN JUAN KOOP	MUXUPIP	62	62	277
<b>OPICHEN</b>				
EJIDO CALCEHTOK		188	188	1 004
CALCEHTOK	OPICHEN	186	186	996
EN LOCALIDADES DE 1 Y 2 VIVIENDAS		2	2	8
EJIDO OPICHEN		2	2	7
EN LOCALIDADES DE 1 Y 2 VIVIENDAS		2	2	7

Viviendas por ejido y localidad según principales características

CUADRO No. 2  
PARTE A  
continuación

MUNICIPIO EJIDO LOCALIDAD	UBICACION MUNICIPAL DE LA LOCALIDAD	TOTAL DE VIVIENDAS HABITADAS	VIVIENDAS PARTICULARES HABITADAS	OCUPANTES EN VIVIENDAS PARTICULARES
<b>OXKUTZCAB</b>				
EJIDO OXKUTZCAB		247	247	1 395
EMILIANO ZAPATA	OXKUTZCAB	156	156	890
NOHCHACAN	OXKUTZCAB	6	6	25
PLAN TABI	OXKUTZCAB	6	6	42
POTOIT	OXKUTZCAB	13	13	79
SAN FRANCISCO YAXHOM	OXKUTZCAB	3	3	18
SAN JOSE KUNCHE	OXKUTZCAB	9	9	38
SAN ROQUE	OXKUTZCAB	6	6	39
YAXHOM	OXKUTZCAB	40	40	229
EN LOCALIDADES DE 1 Y 2 VIVIENDAS		8	8	35
EJIDO XOHUAYAM		138	137	876
XOHUAYAN	OXKUTZCAB	137	136	872
EN LOCALIDADES DE 1 Y 2 VIVIENDAS		1	1	4
EJIDO XUL		119	118	769
XUL	OXKUTZCAB	119	118	769
N.C.P.A. MANUEL CEPEDA PERAZA		1	1	1
EN LOCALIDADES DE 1 Y 2 VIVIENDAS		1	1	1
<b>PANABA</b>				
EJIDO CENOTE YALSIHON		47	47	278
YALSIHON BUENA FE	PANABA	47	47	278
EJIDO LOCHE		192	192	976
LOCHE	PANABA	188	188	964
EN LOCALIDADES DE 1 Y 2 VIVIENDAS		4	4	12
EJIDO PANABA		20	20	68
EN LOCALIDADES DE 1 Y 2 VIVIENDAS		20	20	68
EJIDO SAN JUAN DEL RIO		13	13	61
SAN JUAN DEL RIO	PANABA	13	13	61
N.C.P.A. SAN FRANCISCO		27	27	164
SAN FRANCISCO	PANABA	27	27	164
<b>PETO</b>				
EJIDO ABAL		12	12	43
ABAL	PETO	10	10	40
EN LOCALIDADES DE 1 Y 2 VIVIENDAS		2	2	3
EJIDO CHAN CALOTMUL		29	29	147
CALOTMUL	PETO	18	18	102
KANLOL	PETO	8	8	31
EN LOCALIDADES DE 1 Y 2 VIVIENDAS		3	3	14
EJIDO DZONOTCHEL		43	42	216
COLONIA RAMIREZ	PETO	9	9	47
DZONOTCHEL	PETO	34	33	169
EJIDO KAMBUL		20	20	107
KAMBUL	PETO	20	20	107
EJIDO MACMAY		28	28	189
MAC MAY	PETO	19	19	149
SAN SEBASTIAN	PETO	8	8	34
EN LOCALIDADES DE 1 Y 2 VIVIENDAS		1	1	6
EJIDO PAPACAL		52	52	276
PAPACAL	PETO	47	47	259
EN LOCALIDADES DE 1 Y 2 VIVIENDAS		5	5	17
EJIDO PETO		37	37	137
GUADALUPE	PETO	3	3	9
SAN JOSE DE ZONA	PETO	5	5	28
SAN LUIS NO. 1	PETO	3	3	10
EN LOCALIDADES DE 1 Y 2 VIVIENDAS		26	26	90
EJIDO PETULILLO		17	17	56
PETULILLO	PETO	16	16	54
EN LOCALIDADES DE 1 Y 2 VIVIENDAS		1	1	2
EJIDO PROGRESITO		61	61	338
PETULCHAKAN	PETO	3	3	4
PROGRESITO	PETO	57	57	333
EN LOCALIDADES DE 1 Y 2 VIVIENDAS		1	1	1
EJIDO SAN BERNABE		14	14	77
SAN BERNABE	PETO	13	13	73
EN LOCALIDADES DE 1 Y 2 VIVIENDAS		1	1	4
EJIDO SAN DIEGO		4	4	24
SAN DIEGO	PETO	4	4	24
EJIDO SAN MATEO		8	8	34
SAN MATEO	PETO	8	8	34
EJIDO SANTA URSULA		9	9	37
SANTA URSULA	PETO	9	9	37
EJIDO TEMOZON		24	24	158
TEMOZON	PETO	24	24	158
EJIDO TIXHUALAHTUN		59	59	358
TIXHUALATUN	PETO	58	58	356
EN LOCALIDADES DE 1 Y 2 VIVIENDAS		1	1	2
EJIDO TOBXILA		38	38	155
TOBXILA	PETO	38	38	155
EJIDO UITZINAH		11	11	47
UITZINA	PETO	11	11	47
EJIDO X COBIACAL		12	12	67
XCOBIACAL	TZUCACAB	12	12	67
EJIDO X'PECHIL		1	1	2
EN LOCALIDADES DE 1 Y 2 VIVIENDAS		1	1	2
EJIDO X-CABANCHE		26	26	118
BALCHE	PETO	8	8	38
SAN MANUEL	PETO	5	5	20
SAN NICOLAS YOACTUN	PETO	8	8	36
X-CABANCHE	PETO	5	5	24
EN LOCALIDADES DE 1 Y 2 VIVIENDAS		-	-	-
EJIDO XCANTEIL		3	3	12
X-CANTEIL	PETO	3	3	12
EN LOCALIDADES DE 1 Y 2 VIVIENDAS		-	-	-
EJIDO XOY		99	99	664
XOY	PETO	99	99	664

**Viviendas por ejido y localidad según principales características**

 CUADRO No. 2  
 PARTE A  
 continuación

MUNICIPIO EJIDO LOCALIDAD	UBICACION MUNICIPAL DE LA LOCALIDAD	TOTAL DE VIVIENDAS HABITADAS	VIVIENDAS PARTICULARES HABITADAS	Ocupantes EN VIVIENDAS PARTICULARES
EJIDO YAXKOPIL		67	67	366
YAXCOPIL	PETO	67	67	366
N.C.P.A. LA ESPERANZA		7	7	38
ESPERANZA, LA	PETO	7	7	38
N.C.P.A. SAN FRANCISCO DE ASIS		27	27	140
SAN FRANCISCO DE ASIS	PETO	9	9	50
SAN JUAN NO. 5	PETO	3	3	10
SAN LUIS	PETO	3	3	26
SANTA ELENA	PETO	7	7	42
EN LOCALIDADES DE 1 Y 2 VIVIENDAS		5	5	12
N.C.P.E. JUSTICIA SOCIAL		85	85	420
JUSTICIA SOCIAL	PETO	84	84	410
EN LOCALIDADES DE 1 Y 2 VIVIENDAS		1	1	10
<b>PROGRESO</b>				
EJIDO CHICXULUB PUERTO		1	1	2
EN LOCALIDADES DE 1 Y 2 VIVIENDAS		1	1	2
EJIDO PROGRESO		33	33	119
VICENTE GUERRERO	PROGRESO	26	26	97
EN LOCALIDADES DE 1 Y 2 VIVIENDAS		7	7	22
EJIDO SAN IGNACIO		112	112	614
SAN IGNACIO	PROGRESO	112	112	614
<b>QUINTANA ROO</b>				
EJIDO DZULUTOK		4	4	29
DZULUTOK	QUINTANA ROO	4	4	29
<b>RIO LAGARTOS</b>				
EJIDO RIO LAGARTOS		5	5	35
EN LOCALIDADES DE 1 Y 2 VIVIENDAS		5	5	35
<b>SACALUM</b>				
EJIDO SACALUM		143	142	653
PLAN CHAC	SACALUM	59	59	285
SAN ANTONIO SODZIL	SACALUM	84	83	368
EJIDO YUNKU		30	30	116
YUNKU	SACALUM	30	30	116
<b>SAMAHIL</b>				
EJIDO CUZAMAL		1	1	3
EN LOCALIDADES DE 1 Y 2 VIVIENDAS		1	1	3
EJIDO KUCHEL		96	96	643
KUCHEL	SAMAHIL	96	96	643
EJIDO SAMAHIL		349	349	2 058
SAMAHIL	SAMAHIL	347	347	2 048
EN LOCALIDADES DE 1 Y 2 VIVIENDAS		2	2	10
EJIDO SAN ANTONIO TEDZIDZ		189	189	1 181
SAN ANTONIO TEDZIDZ	SAMAHIL	189	189	1 181
<b>SANAHCAT</b>				
EJIDO SANAHCAT		273	273	1 484
SANAHCAT	SANAHCAT	272	272	1 482
EN LOCALIDADES DE 1 Y 2 VIVIENDAS		1	1	2
<b>SAN FELIPE</b>				
EJIDO SAN FELIPE		9	9	27
EN LOCALIDADES DE 1 Y 2 VIVIENDAS		9	9	27
<b>SANTA ELENA</b>				
EJIDO SAN SIMON		36	36	187
HACIENDA SAN SIMON	SANTA ELENA	36	36	187
EJIDO SANTA ELENA		2	2	2
EN LOCALIDADES DE 1 Y 2 VIVIENDAS		2	2	2
<b>SEYE</b>				
EJIDO SAN PEDRO HOLACTUN		94	94	526
HOLACTUN	TAHMEK	94	94	526
EJIDO SEYE		52	52	288
BOLONCHEN	SEYE	7	7	45
SAN BERNARDINO	SEYE	38	38	214
UNIDAD DE RIEGO	SEYE	3	3	18
EN LOCALIDADES DE 1 Y 2 VIVIENDAS		4	4	11
EJIDO XUCU		5	5	14
XUCU	SEYE	4	4	13
EN LOCALIDADES DE 1 Y 2 VIVIENDAS		1	1	1
<b>SINANCHE</b>				
EJIDO SAN CRISANTO		93	93	438
SAN CRISANTO	SINANCHE	93	93	438
<b>SOTUTA</b>				
EJIDO SOTUTA		5	4	16
EN LOCALIDADES DE 1 Y 2 VIVIENDAS		5	4	16
<b>SUCILA</b>				
EJIDO SUCILA		26	26	76
EN LOCALIDADES DE 1 Y 2 VIVIENDAS		26	26	76
<b>SUDZAL</b>				
EJIDO CHUMBEC		32	32	125
CHUMBEC	SUDZAL	30	30	119
EN LOCALIDADES DE 1 Y 2 VIVIENDAS		2	2	6
EJIDO KANCABCHEN		4	4	20
KANCABCHEN DE VALENCIA	SUDZAL	4	4	20
EJIDO SUDZAL		395	395	2 108
SUDZAL	SUDZAL	193	193	1 037
XANABA	IZAMAL	202	202	1 071
EJIDO TZALAM		17	17	78
NUEVO TZALAN	SUDZAL	8	8	39
SAN BERNARDINO	SUDZAL	4	4	16
SAN JUAN	SUDZAL	4	4	19
EN LOCALIDADES DE 1 Y 2 VIVIENDAS		1	1	4

Viviendas por ejido y localidad según principales características

CUADRO No. 2  
PARTE A  
continuación

MUNICIPIO EJIDO LOCALIDAD	UBICACION MUNICIPAL DE LA LOCALIDAD	TOTAL DE VIVIENDAS HABITADAS	VIVIENDAS PARTICULARES HABITADAS	OCUPANTES EN VIVIENDAS PARTICULARES
<b>SUMA</b>				
EJIDO KININCHE		4	4	13
KININCHE	SUMA	4	4	13
EJIDO SAN NICOLAS		12	12	50
SAN NICOLAS	SUMA	12	12	50
EJIDO SUMA		393	393	1 959
SUMA	SUMA	392	392	1 956
EN LOCALIDADES DE 1 Y 2 VIVIENDAS		1	1	3
<b>TAHDZIU</b>				
EJIDO TAHZIU		363	362	2 104
MOCTE 1	TAHDZIU	8	8	51
SAN ISIDRO	TAHDZIU	3	3	19
SAN LORENZO	TAHDZIU	4	4	14
SANTA MARGARITA	TAHDZIU	10	10	46
SANTA ROSA	TAHDZIU	3	3	17
TAHDZIU	TAHDZIU	310	310	1 807
EN LOCALIDADES DE 1 Y 2 VIVIENDAS		25	24	150
<b>TAHMEK</b>				
EJIDO TAHMEK		1	1	1
EN LOCALIDADES DE 1 Y 2 VIVIENDAS		1	1	1
<b>TEABO</b>				
EJIDO CHICAN		57	57	358
CHICAN	TIXMEHUAC	57	57	358
EJIDO TEABO		2	2	8
EN LOCALIDADES DE 1 Y 2 VIVIENDAS		2	2	8
<b>TECOH</b>				
EJIDO CHINKILA		57	57	247
CHINKILA	TECOH	57	57	247
EJIDO LEPAN		172	172	936
LEPAN	TECOH	172	172	936
EJIDO MAKSUKIL		54	54	335
MAHZUCIL	TECOH	53	53	332
EN LOCALIDADES DE 1 Y 2 VIVIENDAS		1	1	3
EJIDO PIXYA		82	82	559
PIXYA	TECOH	82	82	559
EJIDO TECOH		11	11	76
PERIFERIA TECOH	TECOH	10	10	66
EN LOCALIDADES DE 1 Y 2 VIVIENDAS		1	1	10
EJIDO TELCHAQUILLO		215	214	1 114
TELCHAQUILLO	TECOH	215	214	1 114
EJIDO XCANCHAKAN		226	226	1 332
XCANCHAKAN	TECOH	226	226	1 332
<b>TEKAL DE VENEGAS</b>				
EJIDO TEKAL (TEKAL DE VENEGAS)		419	419	2 167
TEKAL DE VENEGAS	TEKAL DE VENEGAS	417	417	2 159
EN LOCALIDADES DE 1 Y 2 VIVIENDAS		2	2	8
<b>TEKANTO</b>				
EJIDO SAN DIEGO RODRIGUEZ		5	5	18
SAN DIEGO RODRIGUEZ	TEKANTO	5	5	18
<b>TEKAX</b>				
EJIDO ALFONSO CASO		37	37	237
ALFONSO CASO	TEKAX	37	37	237
EJIDO AYIM		3	3	15
EN LOCALIDADES DE 1 Y 2 VIVIENDAS		3	3	15
EJIDO BEKANCHEN		184	183	1 160
BEKANCHEN	TEKAX	183	183	1 160
EN LOCALIDADES DE 1 Y 2 VIVIENDAS		1	-	-
EJIDO BENITO JUAREZ		32	31	189
BENITO JUAREZ	TEKAX	32	31	189
EJIDO CANEK		52	52	292
CANEK	TEKAX	34	34	172
SAN MARCOS	TEKAX	18	18	120
EJIDO CEPEDA PERAZA		59	59	362
CEPEDA PERAZA	TEKAX	59	59	362
EJIDO CHAN DZITNUP		8	8	57
CHAN DZITNUP	TEKAX	8	8	57
EJIDO CHULBALAM		2	2	6
EN LOCALIDADES DE 1 Y 2 VIVIENDAS		2	2	6
EJIDO HUNTO CHAC		43	43	287
HUNTOCHAC	OXKUTZCAB	43	43	287
EN LOCALIDADES DE 1 Y 2 VIVIENDAS		-	-	-
EJIDO JOSE LOPEZ PORTILLO		11	11	44
JOSE LOPEZ PORTILLO	TEKAX	11	11	44
EJIDO KANKAB		324	324	1 734
KANKAB	TEKAX	317	317	1 706
SAN CRISTOBAL	TEKAX	3	3	8
SAN MARCELINO	TEKAX	4	4	20
EJIDO LAZARO CARDENAS		1	1	2
EN LOCALIDADES DE 1 Y 2 VIVIENDAS		1	1	2
EJIDO MACYAN (SAN ISIDRO MACYAN)		11	11	61
SAN ISIDRO MAC YAM	TEKAX	11	11	61
EJIDO NOH-HALAL		13	12	44
NOHALAL	TEKAX	13	12	44
EJIDO PENKUYUT		159	159	1 037
PENCUYUT	TEKAX	159	159	1 037
EN LOCALIDADES DE 1 Y 2 VIVIENDAS		-	-	-
EJIDO SACPUKENHA		1	1	2
EN LOCALIDADES DE 1 Y 2 VIVIENDAS		1	1	2
EJIDO SALVADOR ALVARADO		23	23	123
SALVADOR ALVARADO	TEKAX	20	20	114
SANTA RITA	TEKAX	3	3	9
EJIDO SAN JORGE		5	5	5
SAN JORGE	TEKAX	5	5	5



Viviendas por ejido y localidad según principales características

CUADRO No. 2  
PARTE A  
continuación

MUNICIPIO EJIDO LOCALIDAD	UBICACION MUNICIPAL DE LA LOCALIDAD	TOTAL DE VIVIENDAS HABITADAS	VIVIENDAS PARTICULARES HABITADAS	OCUPANTES EN VIVIENDAS PARTICULARES
EJIDO SAN LUIS HUECHIL		3	3	18
SAN LUIS HUECHIL	TEKAX	3	3	18
EJIDO SINAY		4	4	24
FELIPE LEON	TEKAX	4	4	24
EN LOCALIDADES DE 1 Y 2 VIVIENDAS		-	-	-
EJIDO TEKAX		11	11	54
POZO 7 PLAN CHAAC	TEKAX	6	6	31
POZO 1 PLAN CHAAC	TEKAX	3	3	18
EN LOCALIDADES DE 1 Y 2 VIVIENDAS		2	2	5
EJIDO TICUM		101	100	597
TICUM	TEKAX	101	100	597
EJIDO TIXCUYTUN		58	58	351
TIXCUYTUN	TEKAX	58	58	351
EJIDO XAYA		1	1	7
EN LOCALIDADES DE 1 Y 2 VIVIENDAS		1	1	7
EJIDO XTOKIL		6	6	22
SAN PEDRO X-TOKIL	TEKAX	6	6	22
EJIDO YAXHACHEN		131	131	892
YAXHACHEN	OXXKUTZCAB	131	131	892
N.C.P.A. NUEVO SANTA CRUZ		6	6	46
CUTZA NUEVO SANTA CRUZ	TEKAX	6	6	46
N.C.P.A. POCOBOCH NUEVO		12	12	57
POCOBOCH	TEKAX	12	12	57
N.C.P.A. SAN DIEGO BUENAVISTA		22	22	152
SAN DIEGO BUENAVISTA	TEKAX	22	22	152
N.C.P.A. SAN FELIPE		8	8	35
SAN FELIPE SEGUNDO	TEKAX	8	8	35
N.C.P.A. SAN ISIDRO YAXCHE		5	5	34
SAN ISIDRO YAXCHE	TEKAX	5	5	34
N.C.P.A. SAN MARTIN HILI		12	12	60
SAN MARTIN HILI	TEKAX	12	12	60
N.C.P.A. SAN PEDRO		11	11	55
SAN PEDRO DZULA	TEKAX	11	11	55
N.C.P.A. SANTA RITA		1	1	1
EN LOCALIDADES DE 1 Y 2 VIVIENDAS		1	1	1
N.C.P.A. SUDZAL CHICO		25	25	103
SUDZAL CHICO	TEKAX	17	17	67
EN LOCALIDADES DE 1 Y 2 VIVIENDAS		8	8	36
N.C.P.E. NUEVO DZITAS		1	1	3
EN LOCALIDADES DE 1 Y 2 VIVIENDAS		1	1	3
N.C.P.E. POCHEIL		3	3	19
POCHEIL	TEKAX	3	3	19
N.C.P.E. SAN JUAN TEKAX		18	18	79
SAN JUAN TEKAX	TEKAX	16	16	66
EN LOCALIDADES DE 1 Y 2 VIVIENDAS		2	2	13
N.C.P.E. SAN SALVADOR		8	8	34
SAN SALVADOR	TEKAX	8	8	34
<b>TEKIT</b>				
EJIDO TEKIT		17	17	72
EN LOCALIDADES DE 1 Y 2 VIVIENDAS		17	17	72
<b>TEKOM</b>				
EJIDO CHIBILUB		1	1	2
EN LOCALIDADES DE 1 Y 2 VIVIENDAS		1	1	2
EJIDO MUCHUCUX		5	5	13
EN LOCALIDADES DE 1 Y 2 VIVIENDAS		5	5	13
EJIDO POBICHEN		6	6	32
POBICHEN	TEKOM	6	6	32
EJIDO XUXCAB		11	11	67
XUXCAB	TEKOM	11	11	67
<b>TELCHAC PUERTO</b>				
EJIDO TELCHAC PUERTO		258	257	1 113
TELCHAC PUERTO	TELCHAC PUERTO	256	255	1 111
EN LOCALIDADES DE 1 Y 2 VIVIENDAS		2	2	2
<b>TEMAX</b>				
EJIDO CHUCMICHEN		11	11	60
CHUCMICHEN	TEMAX	11	11	60
EJIDO SAN ANTONIO CAMARA		36	36	213
SAN ANTONIO CAMARA	TEMAX	36	36	213
EJIDO TEMAX		5	5	21
EN LOCALIDADES DE 1 Y 2 VIVIENDAS		5	5	21
<b>TEMOZON</b>				
EJIDO HUNUKU II		1	1	5
EN LOCALIDADES DE 1 Y 2 VIVIENDAS		1	1	5
EJIDO CANCHECHEN		10	10	61
KANCHECHEN	TEMOZON	10	10	61
EJIDO HUNUKU		1	1	8
EN LOCALIDADES DE 1 Y 2 VIVIENDAS		1	1	8
EJIDO NABALAN		346	346	1 720
NABALAN	TEMOZON	344	344	1 711
EN LOCALIDADES DE 1 Y 2 VIVIENDAS		2	2	9
EJIDO SANTA RITA		55	55	285
SANTA RITA	TEMOZON	55	55	285
EN LOCALIDADES DE 1 Y 2 VIVIENDAS		-	-	-
EJIDO TEMOZON		42	42	208
X-EB	TEMOZON	21	21	101
YOKDZIL	TEMOZON	4	4	25
YOKDZONOT BOX	TEMOZON	3	3	18
YOKDZONOT SAHCABCHEN	TEMOZON	4	4	23
EN LOCALIDADES DE 1 Y 2 VIVIENDAS		10	10	41
EJIDO X'KUMIL		22	22	151
EKBALAM	TEMOZON	22	22	151
<b>TEPAKAN</b>				
EJIDO KANTIRIX		25	25	141
KANTIRIX O KANTIRIKI	TEPAKAN	25	25	141

# Viviendas por ejido y localidad según principales características

CUADRO No. 2  
PARTE A  
continuación

MUNICIPIO EJIDO LOCALIDAD	UBICACION MUNICIPAL DE LA LOCALIDAD	TOTAL DE VIVIENDAS HABITADAS	VIVIENDAS PARTICULARES HABITADAS	OCUPANTES EN VIVIENDAS PARTICULARES
EJIDO TEPAKAN SAN ANTONIO HOLCA	TEYA	4 4	4 4	17 17
<b>TETIZ</b>				
EJIDO CHUN-EK EN LOCALIDADES DE 1 Y 2 VIVIENDAS		1 1	1 1	1 1
EJIDO TETIZ EN LOCALIDADES DE 1 Y 2 VIVIENDAS		2 2	2 2	7 7
<b>TEYA</b>				
EJIDO TEYA TEYA	TEYA	416 416	416 416	2 094 2 094
<b>TICUL</b>				
EJIDO TICUL		34	34	164
CABANCHE	TICUL	12	12	68
PLAN CHAAC NO. 6	TICUL	3	3	7
PLAN CHAAC No. 5	TICUL	4	4	22
PLAN CHAC No. 1	TICUL	4	4	9
PLAN CHAC No. 4	TICUL	3	3	14
UNIDADES DE RIEGO EN LOCALIDADES DE 1 Y 2 VIVIENDAS	TICUL	4 4	4 4	24 20
EJIDO YOTHOLIN		260	260	1 615
YOTHOLIN EN LOCALIDADES DE 1 Y 2 VIVIENDAS	TICUL	257 3	257 3	1 599 16
<b>TIMUCUY</b>				
EJIDO ITZINCAB (ITZINCAB CAMARA)		55	55	255
ITZINCAB CAMARA	TECOH	55	55	255
EJIDO OXTAPACAB		44	44	260
OXTAPACAB	TECOH	44	44	260
EJIDO TEKIK (TEKIK DE REGIL)		232	232	1 436
TEKIK DE REGIL	TIMUCUY	232	232	1 436
EJIDO TIMUCUY		6	6	31
KAMUCHIL	TECOH	4	4	18
EN LOCALIDADES DE 1 Y 2 VIVIENDAS		2	2	13
<b>TINUM</b>				
EJIDO SAN FELIPE		8	8	46
NUEVO SAN FELIPE EN LOCALIDADES DE 1 Y 2 VIVIENDAS	TINUM	8 -	8 -	46 -
EJIDO THO HOOPKU		48	48	285
THO HOOPKU	TINUM	48	48	285
EN LOCALIDADES DE 1 Y 2 VIVIENDAS		-	-	-
EJIDO TINUM		348	348	1 729
TINUM	TINUM	344	344	1 723
TZAHTUN	TINUM	3	3	5
EN LOCALIDADES DE 1 Y 2 VIVIENDAS		1	1	1
EJIDO XCALAKOOP DE HIDALGO		146	144	726
XCALAKOOP DE HIDALGO EN LOCALIDADES DE 1 Y 2 VIVIENDAS	TINUM	144 2	143 1	718 8
<b>TIXCACALCUPUL</b>				
EJIDO MAHAS		46	46	267
MAHAS	TIXCACALCUPUL	46	46	267
EJIDO MONTEVERDE		5	5	24
MONTE VERDE	TIXCACALCUPUL	3	3	15
EN LOCALIDADES DE 1 Y 2 VIVIENDAS		2	2	9
EJIDO POOP		60	60	330
POOP	TIXCACALCUPUL	55	55	309
SAN LEANDRO	TIXCACALCUPUL	5	5	21
EJIDO SAN JOSE TIXCACALCUPUL		59	59	319
SAN JOSE	TIXCACALCUPUL	59	59	319
EJIDO TIXCACALCUPUL		96	96	491
CAROLINA	TIXCACALCUPUL	14	14	70
CAUICH	TIXCACALCUPUL	10	10	44
CHACUA	TIXCACALCUPUL	5	5	27
SAN PEDRO	TIXCACALCUPUL	3	3	14
TZAB	TIXCACALCUPUL	5	5	28
TZUI	TIXCACALCUPUL	6	6	25
X-MAHKABA	TIXCACALCUPUL	5	5	19
X-TOHBIL	TIXCACALCUPUL	35	35	188
XCOPOIL	TIXCACALCUPUL	4	4	14
YOACTUN	TIXCACALCUPUL	5	5	33
EN LOCALIDADES DE 1 Y 2 VIVIENDAS		4	4	29
<b>TIXKOKOB</b>				
EJIDO EKMUL		296	296	1 682
EKMUL	TIXKOKOB	296	296	1 682
EJIDO EUAN		195	195	1 027
EUAN	TIXKOKOB	195	195	1 027
EJIDO HUBILA		46	46	228
HUBILA	TIXKOKOB	46	46	228
EJIDO RUINAS DE AKE		63	63	352
RUINAS DE AKE EN LOCALIDADES DE 1 Y 2 VIVIENDAS	TIXKOKOB	63 -	63 -	352 -
EJIDO SANTA CRUZ (SANTA CRUZ NOLO)		11	11	65
SANTA CRUZ CANTO	TIXKOKOB	11	11	65
<b>TIXMEHUAC</b>				
EJIDO CHUCHUB		12	12	77
CHUCHUB	TIXMEHUAC	12	12	77
EJIDO DZUTOH		14	14	117
DZUTOH	TIXMEHUAC	9	9	77
SAN FELIPE	TIXMEHUAC	3	3	24
EN LOCALIDADES DE 1 Y 2 VIVIENDAS		2	2	16
EJIDO KIMBILA		48	48	340
KIMBILA	TIXMEHUAC	48	48	340
EN LOCALIDADES DE 1 Y 2 VIVIENDAS		-	-	-

Viviendas por ejido y localidad según principales características

CUADRO No. 2  
PARTE A  
continuación

MUNICIPIO EJIDO LOCALIDAD	UBICACION MUNICIPAL DE LA LOCALIDAD	TOTAL DE VIVIENDAS HABITADAS	VIVIENDAS PARTICULARES HABITADAS	OCUPANTES EN VIVIENDAS PARTICULARES
EJIDO SABACCHE		81	81	482
SABACCHE	TIXMEHUAC	64	64	371
SAN ANTONIO XPELA	TIXMEHUAC	3	3	19
SAN JUAN	TIXMEHUAC	3	3	23
SANTA MARIA	TIXMEHUAC	3	3	12
XCOHIL	TIXMEHUAC	7	7	48
EN LOCALIDADES DE 1 Y 2 VIVIENDAS		1	1	9
EJIDO SISBIC		28	28	172
CHALTUMPUHUY	TIXMEHUAC	7	7	38
SISBIC	TIXMEHUAC	17	17	105
EN LOCALIDADES DE 1 Y 2 VIVIENDAS		4	4	29
EJIDO TIXMEUAC		359	358	2 031
TIXMEHUAC	TIXMEHUAC	359	358	2 031
<b>TIXPEHUAL</b>				
EJIDO CHOCHO (CHOCHO Y KILINCHE)		132	132	711
CHOCHO	TIXPEHUAL	93	93	489
KILINCHE	TIXPEHUAL	39	39	222
EJIDO SAHE		57	57	331
SAHE	TIXPEHUAL	57	57	331
EJIDO TECHOH		63	63	353
TECHOH	TIXPEHUAL	62	62	350
EN LOCALIDADES DE 1 Y 2 VIVIENDAS		1	1	3
EJIDO TIXPEHUAL		2	2	6
EN LOCALIDADES DE 1 Y 2 VIVIENDAS		2	2	6
<b>TIZIMIN</b>				
EJIDO ADOLFO LOPEZ MATEOS		2	2	8
EN LOCALIDADES DE 1 Y 2 VIVIENDAS		2	2	8
EJIDO BONDZONOT		8	8	35
BONDZONOT	TIZIMIN	3	3	23
EN LOCALIDADES DE 1 Y 2 VIVIENDAS		5	5	12
EJIDO CENOTE AZUL		24	24	133
CENOTE AZUL	TIZIMIN	24	24	133
EJIDO CHAN TRES REYES		17	17	95
CHAN TRES REYES	TIZIMIN	17	17	95
EJIDO CHANCENOTE		240	240	1 348
CHAN CENOTE	TIZIMIN	238	238	1 331
EN LOCALIDADES DE 1 Y 2 VIVIENDAS		2	2	17
EJIDO CHENKEKEN		33	33	156
CHENKEKEN	TIZIMIN	30	30	133
EDEN, EL	TIZIMIN	3	3	23
EJIDO COLONIA YUCATAN		339	338	1 559
COLONIA YUCATAN	TIZIMIN	339	338	1 559
EJIDO DZIBALKU		86	86	394
DOLORES	TIZIMIN	4	4	12
SAN ISIDRO	TIZIMIN	3	3	22
SANTA CLARA 2	TIZIMIN	6	6	32
SANTA CLARA DZIBALKU	TIZIMIN	49	49	215
XKALAX DE HIDALGO	TIZIMIN	20	20	94
EN LOCALIDADES DE 1 Y 2 VIVIENDAS		4	4	19
EJIDO DZONOT-AKE		145	144	739
DZIDZILA	TIZIMIN	3	3	15
DZONOT AKE	TIZIMIN	81	80	458
DZONOT TIGRE	TIZIMIN	27	27	111
SAN ISIDRO	TIZIMIN	3	3	7
YAXCHEKU	TIZIMIN	31	31	148
EJIDO DZONOT-MEZO		47	47	191
DZONOT MEZO	TIZIMIN	37	37	157
KANCABDZONOT	TIZIMIN	10	10	34
EJIDO EL ALAMO		23	23	112
ALAMO, EL	TIZIMIN	23	23	112
EJIDO EL CUYO		199	198	840
CUYO, EL	TIZIMIN	188	187	800
SAN FERNANDO	TIZIMIN	3	3	12
EN LOCALIDADES DE 1 Y 2 VIVIENDAS		8	8	28
EJIDO EL EDEN		36	35	159
EDEN, EL	TIZIMIN	36	35	159
EJIDO EL LIMONAR		5	5	19
LIMONAR, EL	TIZIMIN	5	5	19
EJIDO EL RAMONAL		5	5	15
RAMONAL, EL	TIZIMIN	5	5	15
EJIDO EMILIANO ZAPATA		15	15	79
EMILIANO ZAPATA	TIZIMIN	15	15	79
EJIDO FELIPE CARRILLO PUERTO II		16	16	66
FELIPE CARRILLO PUERTO II	TIZIMIN	16	16	66
EJIDO FELIPE CARRILLO PUERTO NUM. 1		11	11	48
FELIPE CARRILLO PUERTO NO. 1	TIZIMIN	11	11	48
EJIDO KABICHEN		10	10	15
ORIZABA	TIZIMIN	10	10	15
EN LOCALIDADES DE 1 Y 2 VIVIENDAS		-	-	-
EJIDO KIKIL		3	3	8
EN LOCALIDADES DE 1 Y 2 VIVIENDAS		3	3	8
EJIDO LAZARO CARDENAS		5	5	19
LAZARO CARDENAS	TIZIMIN	5	5	19
EJIDO LUIS ECHEVERRIA ALVAREZ		9	9	53
LUIS ECHEVERRIA ALVAREZ	TIZIMIN	9	9	53
EJIDO LUIS ROSADO VEGA		14	14	78
LUIS ROSADO VEGA	TIZIMIN	14	14	78
EJIDO MANUEL CEPEDA PERAZA		59	59	277
MANUEL CEPEDA PERAZA	TIZIMIN	59	59	277
EJIDO MOCTEZUMA		41	41	213
MOCTEZUMA	TIZIMIN	39	39	207
EN LOCALIDADES DE 1 Y 2 VIVIENDAS		2	2	6
EJIDO MONTECRISTO (SAN JOSE MONTECRISTO)		31	31	121
SAN JOSE MONTECRISTO	TIZIMIN	31	31	121

Viviendas por ejido y localidad según principales características

CUADRO No. 2  
PARTE A  
continuación

MUNICIPIO EJIDO LOCALIDAD	UBICACION MUNICIPAL DE LA LOCALIDAD	TOTAL DE VIVIENDAS HABITADAS	VIVIENDAS PARTICULARES HABITADAS	OCUPANTES EN VIVIENDAS PARTICULARES
EJIDO NUEVO LEON		4	4	16
NUEVO LEON	TIZIMIN	4	4	16
EJIDO POPOLNAH ANTES NACHI COCOM		431	431	2 274
POPOLNAH	TIZIMIN	431	431	2 274
EJIDO SAMARIA		24	24	131
SAMARIA	TIZIMIN	24	24	131
EJIDO SAN ANDRES		22	22	123
SAN ANDRES	TIZIMIN	22	22	123
EJIDO SAN ARTURO		23	23	66
SAN ARTURO	TIZIMIN	21	21	57
EN LOCALIDADES DE 1 Y 2 VIVIENDAS		2	2	9
EJIDO SAN FRANCISCO YOH-ACTUN		32	32	140
SAN FRANCISCO YOACTUN	TIZIMIN	27	27	124
EN LOCALIDADES DE 1 Y 2 VIVIENDAS		5	5	16
EJIDO SAN HIPOLITO		12	12	55
SAN HIPOLITO	TIZIMIN	12	12	55
EJIDO SAN ISIDRO KILOMETRO 14		24	24	117
SAN ISIDRO	TIZIMIN	24	24	117
EJIDO SAN JOSE (SAN JOSE CONDE)		20	20	108
SAN JOSE CONDE	TIZIMIN	20	20	108
EJIDO SAN JUAN KILOMETRO 4		23	23	117
SAN JUAN	TIZIMIN	23	23	117
EJIDO SAN LORENZO CHIQUILA		47	47	280
SAN LORENZO CHIQUILA	TIZIMIN	47	47	280
EJIDO SAN LUIS TZUCTUK		29	29	141
SAN LUIS TZUCTUK	TIZIMIN	29	29	141
EN LOCALIDADES DE 1 Y 2 VIVIENDAS		-	-	-
EJIDO SAN MANUEL, ANTES KILOMETRO 11		51	51	252
SAN MANUEL, ANTES KILOMETRO ONCE	TIZIMIN	51	51	252
EJIDO SAN PEDRO		35	35	166
SAN PEDRO JUAREZ	TIZIMIN	35	35	166
EJIDO SAN PEDRO Y SUS ANEXOS		18	18	90
SAN PEDRO BACAB	TIZIMIN	17	17	89
EN LOCALIDADES DE 1 Y 2 VIVIENDAS		1	1	1
EJIDO SANTA ANA		21	21	102
SANTA ANA	TIZIMIN	21	21	102
EJIDO SANTA CLARA		11	11	46
SANTA CLARA	TIZIMIN	11	11	46
EN LOCALIDADES DE 1 Y 2 VIVIENDAS		-	-	-
EJIDO SANTA ELENA		20	20	77
SANTA ELENA	TIZIMIN	20	20	77
EJIDO SANTA ROSA CONCEPCION		24	24	145
SANTA ROSA CONCEPCION	TIZIMIN	24	24	145
EJIDO SANTA ROSA Y ANEXAS		52	52	261
SANTA ISABEL	TIZIMIN	5	5	20
SANTA ROSA	TIZIMIN	45	45	234
EN LOCALIDADES DE 1 Y 2 VIVIENDAS		2	2	7
EJIDO SUCOPO		190	190	1 077
SUCOPO	TIZIMIN	185	185	1 054
EN LOCALIDADES DE 1 Y 2 VIVIENDAS		5	5	23
EJIDO TEKAL NUEVO		8	8	39
SAC-BOC	TIZIMIN	5	5	27
EN LOCALIDADES DE 1 Y 2 VIVIENDAS		3	3	12
EJIDO TIXCANCAL		269	269	1 526
TIXCANCAL	TIZIMIN	268	268	1 522
EN LOCALIDADES DE 1 Y 2 VIVIENDAS		1	1	4
EJIDO TIZIMIN		204	204	923
ACTUN PICH	TIZIMIN	3	3	8
BUENA ESPERANZA	TIZIMIN	3	3	17
BUENAVISTA	TIZIMIN	4	4	26
CANDELARIA	TIZIMIN	3	3	12
CHAN SAN ANTONIO	TIZIMIN	74	74	407
CHOCHOLA	TIZIMIN	3	3	16
CHUNSUBUL	TIZIMIN	4	4	11
DZADZ MAHAS	TIZIMIN	3	3	12
DZONOT BOX	TIZIMIN	14	14	50
DZONOT CHEL	TIZIMIN	3	3	13
KALACMUL	TIZIMIN	3	3	5
LIBRE UNION	TIZIMIN	3	3	10
SAN LORENZO	TIZIMIN	6	6	33
SAN LUIS	TIZIMIN	3	3	6
X-CAIL	TIZIMIN	4	4	13
XLAL	TIZIMIN	12	12	43
XMAKULAN	TIZIMIN	12	12	62
EN LOCALIDADES DE 1 Y 2 VIVIENDAS		47	47	179
EJIDO TRASCORRAL		10	10	60
TRASCORRAL	TIZIMIN	10	10	60
EJIDO TRES MARIAS		10	10	38
3 MARIAS	TIZIMIN	10	10	38
EJIDO X-LAPAC		3	3	12
EN LOCALIDADES DE 1 Y 2 VIVIENDAS		3	3	12
EJIDO X-PANHA-TORO		29	29	175
X-PANHA-TORO	TIZIMIN	29	29	175
EN LOCALIDADES DE 1 Y 2 VIVIENDAS		-	-	-
EJIDO XBOHOM		14	14	69
X-BOHOM	TIZIMIN	13	13	64
EN LOCALIDADES DE 1 Y 2 VIVIENDAS		1	1	5
EJIDO XKALAX YOKDZONOT		28	28	120
SAN MIGUEL DE ALLENDE	TIZIMIN	22	22	100
SANTA ROSA	TIZIMIN	6	6	20
EJIDO YOC-ACTUN DE HIDALGO		59	59	283
YOHACTUN DE HIDALGO	TIZIMIN	58	58	282
EN LOCALIDADES DE 1 Y 2 VIVIENDAS		1	1	1
EJIDO YODZONOT-CARRETERO (DZONOT CARRETERO)		317	317	1 647
DZONOT CARRETERO	TIZIMIN	317	317	1 647

Viviendas por ejido y localidad según principales características

CUADRO No. 2  
PARTE A  
continuación

MUNICIPIO EJIDO LOCALIDAD	UBICACION MUNICIPAL DE LA LOCALIDAD	TOTAL DE VIVIENDAS HABITADAS	VIVIENDAS PARTICULARES HABITADAS	OCUPANTES EN VIVIENDAS PARTICULARES
<b>N.C.P.A. TEAPA YUCATAN</b>				
FRANCISCO VILLA	TIZIMIN	11	11	40
LIBERTAD, LA	TIZIMIN	14	14	67
RANCHO GRANDE	TIZIMIN	12	12	36
SAN ENRIQUE	TIZIMIN	4	4	6
TEAPA	TIZIMIN	17	17	101
EN LOCALIDADES DE 1 Y 2 VIVIENDAS		6	6	45
<b>TUNKAS</b>				
EJIDO CHAKAN-EBULA		7	7	48
CHAKAN EBULA	TUNKAS	7	7	48
EJIDO ONICHEN		7	7	53
ONICHEN	TUNKAS	7	7	53
EJIDO PIBTUCH		38	38	166
SAN JOSE PIBTUCH	TUNKAS	38	38	166
EJIDO SAN ANTONIO CHUC		33	33	182
SAN ANTONIO CHUC	TUNKAS	33	33	182
EJIDO SAN ROMAN XCALACHEN		5	5	10
SAN ROMAN	TUNKAS	5	5	10
EJIDO TUNKAS		1	1	7
EN LOCALIDADES DE 1 Y 2 VIVIENDAS		1	1	7
EJIDO YAXHA		9	9	39
YAXHA	TUNKAS	8	8	38
EN LOCALIDADES DE 1 Y 2 VIVIENDAS		1	1	1
<b>TZUCACAB</b>				
EJIDO BLANCA FLOR		17	17	74
BLANCA FLOR	TZUCACAB	17	17	74
EJIDO CATMIS		213	212	1 025
CATMIS	TZUCACAB	212	211	1 022
EN LOCALIDADES DE 1 Y 2 VIVIENDAS		1	1	3
EJIDO CORRAL		43	43	236
CORRAL	TZUCACAB	43	43	236
EJIDO EKBALAM		74	74	378
DZEMUCUT	TZUCACAB	5	5	30
EK-BALAM	TZUCACAB	69	69	348
EJIDO EL ESCONDIDO		21	21	103
ESCONDIDO, EL	TZUCACAB	21	21	103
EJIDO FELIPE CARRILLO PUERTO CATMIS		6	6	29
MONTANA	TZUCACAB	6	6	29
EN LOCALIDADES DE 1 Y 2 VIVIENDAS		-	-	-
EJIDO KAXAYTUK		41	40	257
CAXAYTUK	TZUCACAB	41	40	257
EJIDO NOH-BALCHE		1	1	4
EN LOCALIDADES DE 1 Y 2 VIVIENDAS		1	1	4
EJIDO NOH-BEC		32	32	222
NOH-BEC	TZUCACAB	32	32	222
EJIDO POLUACXIL		11	11	78
POLUACXIL	TZUCACAB	11	11	78
EJIDO SACBECAN		29	29	168
SACBECAN	TZUCACAB	29	29	168
EJIDO SAN SALVADOR PISTE		17	17	77
SAN SALVADOR PISTE AKAL	TZUCACAB	17	17	77
EJIDO SAN SEBASTIAN YAXCHE		18	18	97
SAN SEBASTIAN YAXCHE	PETO	18	18	97
EJIDO TIGRE GRANDE		24	24	127
TIGRE GRANDE	TZUCACAB	24	24	127
<b>UAYMA</b>				
EJIDO SANTA MARIA		57	57	317
SANTA MARIA TUZ (AZNAR)	UAYMA	57	57	317
EJIDO UAYMA		20	20	30
EJIDO NOHAK	UAYMA	6	6	9
EJIDO T'EUCH	UAYMA	5	5	8
POOP	UAYMA	9	9	13
<b>UCU</b>				
EJIDO DZELCHAC		1	1	5
EN LOCALIDADES DE 1 Y 2 VIVIENDAS		1	1	5
EJIDO SAN ANTONIO YAXCHE		126	126	627
YAXCHE DE PEON	UCU	126	126	627
EJIDO UCU		311	311	1 694
UCU	UCU	311	311	1 694
EN LOCALIDADES DE 1 Y 2 VIVIENDAS		-	-	-
<b>UMAN</b>				
EJIDO DZIBIKAK		119	119	800
DZIBIKAK	UMAN	119	119	800
EJIDO HOTZUK		50	50	289
HOTZUC	UMAN	50	50	289
EJIDO HUNXECTAMAN		32	32	189
HUNXECTAMAN	UMAN	32	32	189
EJIDO OXCUM		148	148	835
OXCUM	UMAN	148	148	835
EJIDO OXHOLON		89	89	594
OXOLON	UMAN	89	89	594
EJIDO PETECBILTUN		17	17	102
PETEC BILTUN	UMAN	17	17	102
EJIDO SAN ANTONIO CHUN		95	95	566
SAN ANTONIO CHUN	UMAN	95	95	566
EJIDO SAN ANTONIO POXILA		91	91	564
POXILA	UMAN	91	91	564
EJIDO TANIL		54	54	315
TANIL	UMAN	54	54	315
EJIDO TEBEC		65	65	398
TEBEC	UMAN	65	65	398
EJIDO TICIMUL		80	80	514
TICIMUL	UMAN	80	80	514



Viviendas por ejido y localidad según principales características

CUADRO No. 2  
PARTE A  
continuación

MUNICIPIO EJIDO LOCALIDAD	UBICACION MUNICIPAL DE LA LOCALIDAD	TOTAL DE VIVIENDAS HABITADAS	VIVIENDAS PARTICULARES HABITADAS	OCUPANTES EN VIVIENDAS PARTICULARES
EJIDO UMAN		10	10	41
EN LOCALIDADES DE 1 Y 2 VIVIENDAS		10	10	41
EJIDO YAXCOPOIL		177	177	981
YAXCOPOIL	UMAN	177	177	981
<b>VALLADOLID</b>				
EJIDO CHAMUL		18	18	89
CHAMUL	VALLADOLID	18	18	89
EJIDO CHAN-YOKDZONOT		1	1	3
EN LOCALIDADES DE 1 Y 2 VIVIENDAS		1	1	3
EJIDO DZIBIL		1	1	1
EN LOCALIDADES DE 1 Y 2 VIVIENDAS		1	1	1
EJIDO EBTUN		1	1	2
EN LOCALIDADES DE 1 Y 2 VIVIENDAS		1	1	2
EJIDO KANXOC		5	5	31
RANCHO X-BATUN	VALLADOLID	5	5	31
EJIDO LOLBE		9	9	52
YOKDZONOT REYES	VALLADOLID	5	5	27
EN LOCALIDADES DE 1 Y 2 VIVIENDAS		4	4	25
EJIDO NOHSUYTUN		8	8	43
CHAN SUYTUM	VALLADOLID	3	3	15
CHAN-CHEN	VALLADOLID	5	5	28
EN LOCALIDADES DE 1 Y 2 VIVIENDAS		-	-	-
EJIDO PIXOY		434	433	2 077
C.F.E. VALLADOLID	VALLADOLID	7	6	19
POPOLA	VALLADOLID	425	425	2 055
EN LOCALIDADES DE 1 Y 2 VIVIENDAS		2	2	3
EJIDO TAHMUY		1	1	3
EN LOCALIDADES DE 1 Y 2 VIVIENDAS		1	1	3
EJIDO TIKUCH		148	148	766
TIKUCH	VALLADOLID	147	147	762
EN LOCALIDADES DE 1 Y 2 VIVIENDAS		1	1	4
EJIDO VALLADOLID		60	60	310
BANCO DE CENOTES	CHEMAX	3	3	18
CEIBA, LA	CHEMAX	4	4	23
CUN-YA	CHEMAX	5	5	27
DORADO, EL	CHEMAX	4	4	12
GUADALUPE	CHEMAX	3	3	14
HIDALGO Y CORTEZ	CHEMAX	6	6	37
KONDZONOT	CHEMAX	3	3	10
PUNTA LAGUNA	CHEMAX	9	9	45
SAN ANTONIO	CHEMAX	4	4	17
YOKDZONOT	CHEMAX	11	11	61
EN LOCALIDADES DE 1 Y 2 VIVIENDAS		8	8	46
EJIDO XOCEN		6	6	35
SANTA CRUZ	VALLADOLID	3	3	18
EN LOCALIDADES DE 1 Y 2 VIVIENDAS		3	3	17
EJIDO XUILUB		66	66	367
XUILUB	VALLADOLID	64	64	351
EN LOCALIDADES DE 1 Y 2 VIVIENDAS		2	2	16
EJIDO YALCOBA		17	17	83
YAX-AL	VALLADOLID	11	11	53
EN LOCALIDADES DE 1 Y 2 VIVIENDAS		6	6	30
EJIDO YALCON		6	6	21
SANTA ELENA	CHEMAX	5	5	18
EN LOCALIDADES DE 1 Y 2 VIVIENDAS		1	1	3
<b>YAXCABA</b>				
EJIDO CACALCHEN		2	2	17
EN LOCALIDADES DE 1 Y 2 VIVIENDAS		2	2	17
EJIDO CANAKOM		52	52	272
CANAKOM	YAXCABA	52	52	272
EN LOCALIDADES DE 1 Y 2 VIVIENDAS		-	-	-
EJIDO CHENCHE		1	1	3
EN LOCALIDADES DE 1 Y 2 VIVIENDAS		1	1	3
EJIDO CHIMAY		15	15	85
CHIMAY	YAXCABA	15	15	85
EJIDO KANTIRIX NUMERO DOS		18	18	112
KALADZONOT	YAXCABA	4	4	32
KISTEKAH	YAXCABA	10	10	67
XPONZONOT	YAXCABA	4	4	13
EJIDO LIBRE UNION		9	9	41
NACHICOCOM	YAXCABA	7	7	35
EN LOCALIDADES DE 1 Y 2 VIVIENDAS		2	2	6
EJIDO NOC-AC		11	11	70
X-MEXIL	YAXCABA	10	10	68
EN LOCALIDADES DE 1 Y 2 VIVIENDAS		1	1	2
EJIDO POPOLA		23	23	147
POPOLA	YAXCABA	22	22	133
EN LOCALIDADES DE 1 Y 2 VIVIENDAS		1	1	14
EJIDO SAHCABA NUMERO UNO		3	3	11
EN LOCALIDADES DE 1 Y 2 VIVIENDAS		3	3	11
EJIDO SAN DEMETRIO POM (X-PON)		7	7	37
X-POM (SAN DEMETRIO)	YAXCABA	7	7	37
EN LOCALIDADES DE 1 Y 2 VIVIENDAS		-	-	-
EJIDO SAN PEDRO		16	16	107
SAN JUAN	YAXCABA	4	4	32
SAN PEDRO	YAXCABA	12	12	75
EJIDO SANTA MARIA		40	40	228
SANTA MARIA	YAXCABA	40	40	228
EN LOCALIDADES DE 1 Y 2 VIVIENDAS		-	-	-
EJIDO SEGUNDO TECOH		1	1	10
EN LOCALIDADES DE 1 Y 2 VIVIENDAS		1	1	10
EJIDO SIPCHE		10	10	69
SIPCHE	YAXCABA	10	10	69
EJIDO TAHZIBICHEN		259	259	1 255
TAHZIBICHEN	YAXCABA	259	259	1 255

Viviendas por ejido y localidad según principales características

CUADRO No. 2  
PARTE A  
conclusión

MUNICIPIO EJIDO LOCALIDAD	UBICACION MUNICIPAL DE LA LOCALIDAD	TOTAL DE VIVIENDAS HABITADAS	VIVIENDAS PARTICULARES HABITADAS	OCUPANTES EN VIVIENDAS PARTICULARES
EJIDO TIHOLOP		160	160	963
TIHOLOP	YAXCABA	160	160	963
EJIDO TINUNCAH		24	24	157
CHUNXANI	YAXCABA	4	4	19
SAN FELIPE	YAXCABA	3	3	17
TINUNCAH	YAXCABA	15	15	113
EN LOCALIDADES DE 1 Y 2 VIVIENDAS		2	2	8
EJIDO TIXCACALTUYU (TIXCACALTUYUB)		273	273	1 365
TIXCACALTUYUB	YAXCABA	273	273	1 365
EN LOCALIDADES DE 1 Y 2 VIVIENDAS		-	-	-
EJIDO YAXCABA		404	404	2 261
YAXCABA	YAXCABA	404	404	2 261
EJIDO YAXUNAH		80	80	433
YAXUNAH	YAXCABA	80	80	433
EJIDO YODZONOT		171	171	936
YOKDZONOT	YAXCABA	171	171	936
EJIDO YOHDZONOT-HUH		11	11	56
YOKDZONOT-HU	YAXCABA	11	11	56
N.C.P.A. LIC. GABINO VAZQUEZ		1	1	3
EN LOCALIDADES DE 1 Y 2 VIVIENDAS		1	1	3
N.C.P.A. LUIS ROSADO VEGA		15	15	105
XLAPAK	YAXCABA	15	15	105
N.C.P.A. PLAN AGRARIO		10	10	66
PLAN AGRARIO (SAN MARCOS)	YAXCABA	10	10	66
N.C.P.A. SAN JOSE		1	1	2
EN LOCALIDADES DE 1 Y 2 VIVIENDAS		1	1	2
N.C.P.A. SANTA MARIA KU		4	4	23
SAN ISIDRO	YAXCABA	4	4	23
EN LOCALIDADES DE 1 Y 2 VIVIENDAS		-	-	-
N.C.P.E. HUECHEN BALAM		13	13	75
HUECHEN BALAM	YAXCABA	13	13	75
N.C.P.E. SAN RAFAEL		1	1	5
EN LOCALIDADES DE 1 Y 2 VIVIENDAS		1	1	5
N.C.P.E. XNICTEIL II		7	7	43
XNICTEIL II	YAXCABA	7	7	43
<b>YAXKUKUL</b>				
EJIDO YAXKUKUL		395	395	2 131
SAN FRANCISCO	YAXKUKUL	3	3	14
YAXKUKUL	YAXKUKUL	392	392	2 117
<b>YOBAIN</b>				
EJIDO YOBAIN		404	404	1 809
YOBAIN	YOBAIN	404	404	1 809

Viviendas por ejido y localidad según principales características

CUADRO No. 2  
PARTE B

ESTADO	MUNICIPIO	EJIDO	LOCALIDAD	UBICACION MUNICIPAL DE LA LOCALIDAD	VIVIENDAS PARTICULARES HABITADAS	VIVIENDAS PARTICULARES CON PAREDES DE LAMINA DE CARTON O MATERIALES DE DESECHO	VIVIENDAS PARTICULARES CON TECHOS DE LAMINA DE CARTON O MATERIALES DE DESECHO	VIVIENDAS PARTICULARES CON PISO DIFERENTE A TIERRA	VIVIENDAS PARTICULARES CON UN SOLO CUARTO	VIVIENDAS PARTICULARES CON DOS CUARTOS INCLUYENDO COCINA*
<b>YUCATAN</b>					<b>35 429</b>	<b>894</b>	<b>8 688</b>	<b>20 609</b>	<b>8 411</b>	<b>13 416</b>
	<b>ABALA</b>									
	EJIDO ABALA				303	13	187	269	61	147
	ABALA	ABALA			303	13	187	269	61	147
	EJIDO CACAO				48	-	1	26	9	36
	CACAO	ABALA			48	-	1	26	9	36
	EJIDO MUKUYCHE				90	2	63	88	12	66
	MUKUYCHE	ABALA			90	2	63	88	12	66
	EJIDO TEMOZON (TEMOZON SUR)				98	2	30	93	5	59
	TEMOZON	ABALA			98	2	30	93	5	59
	EJIDO UAYALCEH (UAYALCEH DE PEON)				251	11	168	196	62	72
	UAYALCEH	ABALA			251	11	168	196	62	72
	<b>ACANCEH</b>									
	EJIDO ACANCEH				10	5	5	5	3	2
	SAN FRANCISCO DZITINA	ACANCEH			7	5	3	3	1	1
	EN LOCALIDADES DE 1 Y 2 VIVIENDAS				3	-	2	2	2	1
	EJIDO CANICAB				130	12	41	105	48	24
	CANICAB	ACANCEH			130	12	41	105	48	24
	EJIDO SAC-CHICH (SAN ANTONIO SAC-CHICH)				30	-	6	28	4	18
	SAN ANTONIO SACCHICH	ACANCEH			30	-	6	28	4	18
	EJIDO TICOPO				225	7	149	150	82	49
	TICOPO	ACANCEH			225	7	149	150	82	49
	<b>AKIL</b>									
	EJIDO AKIL				21	-	1	10	5	7
	PLAN CHAC POZO 4	AKIL			6	-	1	4	-	3
	POZO III (PLAN CHAC IV)	AKIL			8	-	-	5	1	3
	EN LOCALIDADES DE 1 Y 2 VIVIENDAS				7	-	-	1	4	1
	<b>BUCTZOTZ</b>									
	EJIDO BUCTZOTZ				6	1	4	2	3	1
	EN LOCALIDADES DE 1 Y 2 VIVIENDAS				6	1	4	2	3	1
	EJIDO CHAN MOTUL				1	-	-	1	-	1
	EN LOCALIDADES DE 1 Y 2 VIVIENDAS				1	-	-	1	-	1
	EJIDO GRANITO DE ORO				1	-	-	-	-	1
	EN LOCALIDADES DE 1 Y 2 VIVIENDAS				1	-	-	-	-	1
	EJIDO LA GRAN LUCHA				36	-	21	7	9	19
	GRAN LUCHA, LA	BUCTZOTZ			36	-	21	7	9	19
	EJIDO SANTO DOMINGO				12	-	11	2	6	1
	SANTO DOMINGO	BUCTZOTZ			12	-	11	2	6	1
	N.C.P.A. PUEBLO NUEVO SAN FRANCISCO				17	2	1	1	3	9
	PUEBLO NUEVO SAN FRANCISCO	BUCTZOTZ			17	2	1	1	3	9
	N.C.P.A. SANTA ROSA XLUCH				2	-	1	1	2	-
	EN LOCALIDADES DE 1 Y 2 VIVIENDAS				2	-	1	1	2	-
	<b>CACALCHEN</b>									
	EJIDO CACALCHEN				2	-	1	2	-	1
	EN LOCALIDADES DE 1 Y 2 VIVIENDAS				2	-	1	2	-	1
	<b>CALOTMUL</b>									
	EJIDO CALOTMUL				2	-	-	2	-	1
	EN LOCALIDADES DE 1 Y 2 VIVIENDAS				2	-	-	2	-	1
	EJIDO POCOBOCH				10	-	-	1	8	-
	YOKDZONOT MENESES	CALOTMUL			9	-	-	-	8	-
	EN LOCALIDADES DE 1 Y 2 VIVIENDAS				1	-	-	1	-	-
	EJIDO TAHCABO				73	-	5	54	13	32
	TAHCABO	CALOTMUL			73	-	5	54	13	32
	EJIDO YOKDZONOT				1	-	-	-	1	-
	EN LOCALIDADES DE 1 Y 2 VIVIENDAS				1	-	-	-	1	-
	<b>CANSAHCAB</b>									
	EJIDO KANCABCHEN				6	-	-	3	-	4
	KANKABCHEN MOLINA	CANSAHCAB			6	-	-	3	-	4
	<b>CANTAMAYEC</b>									
	EJIDO CANTAMAYEC				4	-	-	1	1	2
	EN LOCALIDADES DE 1 Y 2 VIVIENDAS				4	-	-	1	1	2
	EJIDO CHOLUL				10	-	2	1	4	3
	SAN FRANCISCO	CANTAMAYEC			5	-	1	-	2	2
	EN LOCALIDADES DE 1 Y 2 VIVIENDAS				5	-	1	1	2	1
	EJIDO NENELA				23	-	4	7	2	18
	NENELA	CANTAMAYEC			23	-	4	7	2	18
	EN LOCALIDADES DE 1 Y 2 VIVIENDAS				-	-	-	-	-	-
	<b>CELESTUN</b>									
	EJIDO CELESTUN				5	-	1	4	2	1
	EN LOCALIDADES DE 1 Y 2 VIVIENDAS				5	-	1	4	2	1
	<b>CENOTILLO</b>									
	EJIDO CENOTILLO				6	-	-	-	5	1
	EN LOCALIDADES DE 1 Y 2 VIVIENDAS				6	-	-	-	5	1
	EJIDO TIXBACAB				71	1	8	38	8	30
	TIXBACAB	CENOTILLO			71	1	8	38	8	30
	EJIDO YOHONOT				5	-	4	1	4	-
	EN LOCALIDADES DE 1 Y 2 VIVIENDAS				5	-	4	1	4	-
	<b>CONKAL</b>									
	EJIDO CONKAL				7	-	1	6	4	2
	SAN ANTONIO HOLACTUN	CONKAL			4	-	-	3	2	1
	EN LOCALIDADES DE 1 Y 2 VIVIENDAS				3	-	1	3	2	1
	EJIDO SAN ANTONIO KANTOINA				25	-	20	23	1	10
	KANTOINA	CONKAL			25	-	20	23	1	10
	<b>CUZAMA</b>									
	EJIDO CHUNKANAN				44	1	25	38	3	25
	CHUNKANAN	CUZAMA			44	1	25	38	3	25
	EJIDO CUZAMA				1	-	-	1	-	1
	EN LOCALIDADES DE 1 Y 2 VIVIENDAS				1	-	-	1	-	1

\* Se refiere a "cocina exclusiva", es decir, que no se usa como dormitorio.

Viviendas por ejido y localidad según principales características

CUADRO No. 2

PARTE B

continuación

MUNICIPIO EJIDO LOCALIDAD	UBICACION MUNICIPAL DE LA LOCALIDAD	VIVIENDAS PARTICULARES HABITADAS	VIVIENDAS PARTICULARES CON PAREDES DE LAMINA DE CARTON O MA- TERIALES DE DESECHO	VIVIENDAS PARTICULARES CON TECHOS DE LAMINA DE CARTON O MA- TERIALES DE DESECHO	VIVIENDAS PARTICULARES CON PISO DIFERENTE A TIERRA	VIVIENDAS PARTICULARES CON UN SOLO CUARTO	VIVIENDAS PARTICULARES CON DOS CUARTOS IN- CLUYENDO COCINA*
EJIDO EKNAKAN EKNAKAN	CUZAMA	96 96	3 3	64 64	29 29	20 20	56 56
<b>CHACSINKIN</b>							
EJIDO CHACSINKIN SUCTUN	CHACSINKIN	15 5	- -	2 -	- -	1 1	11 2
XNO-HUAYAB	CHACSINKIN	10	-	2	-	-	9
<b>CHANKOM</b>							
EJIDO CHAN-KOM CHANKOM	CHANKOM	119 119	- -	17 17	103 103	11 11	47 47
EN LOCALIDADES DE 1 Y 2 VIVIENDAS		-	-	-	-	-	-
EJIDO NICTE HA NICTE-HA	CHANKOM	13 13	- -	1 1	2 2	8 8	3 3
EJIDO SAN ISIDRO SAN ISIDRO	CHANKOM	6 6	- -	- -	- -	3 3	2 2
EJIDO X-AKABCHEN AKABCHEN	CHANKOM	9 9	- -	- -	- -	5 5	1 1
EJIDO X-COCAIL XCOCAIL	CHANKOM	25 25	- -	1 1	17 17	4 4	21 21
EJIDO XANLA XANLA	CHANKOM	39 38	- -	1 1	34 34	7 6	6 6
EN LOCALIDADES DE 1 Y 2 VIVIENDAS		1	-	-	-	1	-
EJIDO XCALADZONOT XKALAKDZONOT	CHANKOM	39 39	- -	4 4	31 31	12 12	10 10
EJIDO XKATUN XCATUN	CHANKOM	15 15	5 5	1 1	2 2	4 4	10 10
EN LOCALIDADES DE 1 Y 2 VIVIENDAS		-	-	-	-	-	-
EJIDO XKOPEIL SAN ANTONIO	CHANKOM	139 4	4 -	15 -	88 1	19 -	42 4
XKOPEIL	CHANKOM	130	4	15	87	16	37
EN LOCALIDADES DE 1 Y 2 VIVIENDAS		5	-	-	-	3	1
EJIDO XTOHIL XTOHIL	CHANKOM	8 8	- -	- -	1 1	- -	7 7
N.C.P.A. SAN JUAN XCALADZONOT SAN JUAN XKALAKDZONOT	CHANKOM	78 78	1 1	5 5	55 55	14 14	33 33
EN LOCALIDADES DE 1 Y 2 VIVIENDAS		-	-	-	-	-	-
<b>CHAPAB</b>							
EJIDO CHAPAB AGUADA POLOL	CHAPAB	385 7	5 -	30 -	242 1	82 -	161 6
CHAPAB	CHAPAB	375	5	30	241	82	152
EN LOCALIDADES DE 1 Y 2 VIVIENDAS		3	-	-	-	-	3
EJIDO CITINCABCHEN CITINCABCHEN	CHAPAB	153 146	1 1	80 75	131 126	19 19	94 91
HUNABCHEN	CHAPAB	7	-	5	5	-	3
<b>CHEMAX</b>							
EJIDO CHEMAX CHAMPOLIN	CHEMAX	233 14	2 -	100 1	34 -	132 12	32 -
CHAN CHEN	CHEMAX	5	-	1	-	4	-
DZIDZILCHE	CHEMAX	4	-	-	-	4	-
RAMONAL	CHEMAX	7	-	-	-	7	-
SAN JOSE	CHEMAX	3	-	-	-	3	-
SAN JOSE CHAHUAY	CHEMAX	5	-	-	-	2	-
SANTA LIBRADA	CHEMAX	3	-	1	-	3	-
X-CATZIN	CHEMAX	158	2	79	34	74	32
X-PAH BALAM	CHEMAX	20	-	17	-	11	-
EN LOCALIDADES DE 1 Y 2 VIVIENDAS		14	-	1	-	12	-
EJIDO CHULUTAN CHULUTAN	CHEMAX	41 39	- -	6 5	- -	30 29	3 3
EN LOCALIDADES DE 1 Y 2 VIVIENDAS		2	-	1	-	1	-
EJIDO COCOYOL COCOYOL	CHEMAX	35 31	- -	15 15	- -	31 27	- -
PLATANAL	CHEMAX	4	-	-	-	4	-
EJIDO LOS PALOMARES PALOMAR	CHEMAX	11 5	- -	- -	- -	9 5	- -
SANTA RITA	CHEMAX	6	-	-	-	4	-
EJIDO NUEVA ITALIA DZITNUP	CHEMAX	9 9	- -	- -	- -	6 6	- -
EN LOCALIDADES DE 1 Y 2 VIVIENDAS		-	-	-	-	-	-
EJIDO SAN JUAN CHEN SAN JUAN CHEN	CHEMAX	59 55	- -	1 1	1 1	46 42	1 1
XIM-HA	CHEMAX	4	-	-	-	4	-
EJIDO SAN PEDRO SAN PEDRO CHEMAX	CHEMAX	37 33	- -	1 1	- -	33 31	4 2
SUSULA	CHEMAX	3	-	-	-	1	2
EN LOCALIDADES DE 1 Y 2 VIVIENDAS		1	-	-	-	1	-
EJIDO SISBICHEN SISBICHEN	CHEMAX	178 178	1 1	67 67	26 26	112 112	13 13
EJIDO USPIBIL EN LOCALIDADES DE 1 Y 2 VIVIENDAS		2 2	- -	2 2	- -	2 2	- -
EJIDO X-MUCEL MUCEL	CHEMAX	93 92	- -	21 21	27 27	48 47	10 10
EN LOCALIDADES DE 1 Y 2 VIVIENDAS		1	-	-	-	1	-
EJIDO XALAU CHOLUL	CHEMAX	164 16	1 -	50 3	68 -	57 16	64 -
SAN JAVIER	CHEMAX	3	-	2	-	2	1
XALAU	CHEMAX	145	1	45	68	39	63
EN LOCALIDADES DE 1 Y 2 VIVIENDAS		-	-	-	-	-	-
EJIDO XCAN EN LOCALIDADES DE 1 Y 2 VIVIENDAS		3 3	- -	- -	- -	2 2	- -
N.C.P.A. BOLMAY BOL-MAY	CHEMAX	18 18	- -	2 2	- -	12 12	4 4
<b>CHICXULUB PUEBLO</b>							
EJIDO CHICXULUB (CHICXULUB PUEBLO) SAN JOSE CHAKAN	CHICXULUB PUEBLO	6 5	- -	3 2	6 5	1 1	3 3
EN LOCALIDADES DE 1 Y 2 VIVIENDAS		1	-	1	1	-	-

# Viviendas por ejido y localidad según principales características

CUADRO No. 2  
PARTE B  
continuación

MUNICIPIO EJIDO LOCALIDAD	UBICACION MUNICIPAL DE LA LOCALIDAD	VIVIENDAS PARTICULARES HABITADAS	VIVIENDAS PARTICULARES CON PAREDES DE LAMINA DE CARTON O MA- TERIALES DE DESECHO	VIVIENDAS PARTICULARES CON TECHOS DE LAMINA DE CARTON O MA- TERIALES DE DESECHO	VIVIENDAS PARTICULARES CON PISO DIFERENTE A TIERRA	VIVIENDAS PARTICULARES CON UN SOLO CUARTO	VIVIENDAS PARTICULARES CON DOS CUARTOS IN- CLUYENDO COCINA*
<b>CHICHIMILA</b>							
EJIDO CELTUN		19	-	5	12	11	1
CELTUN	CHICHIMILA	19	-	5	12	11	1
EJIDO CHAN SANTA CRUZ		6	1	-	5	3	2
CHAN SANTA CRUZ	CHICHIMILA	6	1	-	5	3	2
EJIDO CHAN-XCAIL		56	-	2	24	33	15
CHAN X-CAIL	CHICHIMILA	56	-	2	24	33	15
EJIDO CHICHIMILA		45	1	1	21	31	11
SAN FERNANDO	CHICHIMILA	3	-	1	-	3	-
SAN PABLO	CHICHIMILA	3	-	-	-	3	-
SAN PEDRO	CHICHIMILA	34	1	-	21	20	11
EN LOCALIDADES DE 1 Y 2 VIVIENDAS		5	-	-	-	5	-
EJIDO DZITOX		102	-	6	23	68	12
CHILUK	CHICHIMILA	9	-	-	-	9	-
CRUZ-CHEN	CHICHIMILA	6	-	-	-	4	-
DZITOX	CHICHIMILA	60	-	5	23	33	12
MULICHEN	CHICHIMILA	6	-	-	-	5	-
SAN SALVADOR	CHICHIMILA	5	-	1	-	4	-
VILLAHERMOSA	CHICHIMILA	10	-	-	-	8	-
EN LOCALIDADES DE 1 Y 2 VIVIENDAS		6	-	-	-	5	-
EJIDO X-CHAY		3	-	-	-	3	-
X-CHAY	CHICHIMILA	3	-	-	-	3	-
EJIDO XHABIN		10	-	-	-	9	1
NUEVO X-HABIN	CHICHIMILA	8	-	-	-	7	1
EN LOCALIDADES DE 1 Y 2 VIVIENDAS		2	-	-	-	2	-
<b>CHIKINDZONOT</b>							
EJIDO CHAN CHICHIMILA		91	-	6	20	54	20
CHAKAN	CHIKINDZONOT	5	-	-	-	4	-
CHAN-CHICHIMILA	CHIKINDZONOT	66	-	6	20	36	18
CHUCTEIL	CHIKINDZONOT	19	-	-	-	13	2
EN LOCALIDADES DE 1 Y 2 VIVIENDAS		1	-	-	-	1	-
EJIDO CHIKINDZONOT		283	2	25	162	145	55
CHANCHEN	CHIKINDZONOT	3	-	-	-	2	-
CHIKINDZONOT	CHIKINDZONOT	262	2	25	162	125	55
SAN ANDRES	CHIKINDZONOT	3	-	-	-	3	-
YOKDZONOT CARRILLO	TIXCACALCUPUL	9	-	-	-	9	-
YOKDZONOT VIEJO	CHIKINDZONOT	3	-	-	-	3	-
EN LOCALIDADES DE 1 Y 2 VIVIENDAS		3	-	-	-	3	-
EJIDO DZITNUP		19	-	1	-	18	1
CHAN SANTA MARIA	CHIKINDZONOT	17	-	1	-	16	1
EN LOCALIDADES DE 1 Y 2 VIVIENDAS		2	-	-	-	2	-
EJIDO EH-PETZ		137	4	5	86	50	57
EKPEDZ	TIXCACALCUPUL	137	4	5	86	50	57
EJIDO ICHMUL		101	-	5	64	37	38
ICHMUL	CHIKINDZONOT	101	-	5	64	37	38
EJIDO X-COCOMIL		22	-	2	10	3	13
X-COCMIL	TEKOM	22	-	2	10	3	13
<b>CHOCHOLA</b>							
EJIDO DOROTEO ARANGO		1	-	-	1	-	-
EN LOCALIDADES DE 1 Y 2 VIVIENDAS		1	-	-	1	-	-
EJIDO SAN ANTONIO MULIX		13	-	11	4	2	6
SAN ANTONIO MULIX	UMAN	13	-	11	4	2	6
<b>CHUMAYEL</b>							
EJIDO CHUMAYEL		457	-	68	355	14	239
CHUMAYEL	CHUMAYEL	455	-	68	354	14	239
EN LOCALIDADES DE 1 Y 2 VIVIENDAS		2	-	-	1	-	-
<b>DZAN</b>							
EJIDO DZAN		1	-	-	1	-	-
EN LOCALIDADES DE 1 Y 2 VIVIENDAS		1	-	-	1	-	-
<b>DZEMUL</b>							
EJIDO DZEMUL		3	-	-	1	2	1
EN LOCALIDADES DE 1 Y 2 VIVIENDAS		3	-	-	1	2	1
<b>DZIDZANTUN</b>							
EJIDO SAN FRANCISCO (SAN FRANCISCO MANZANILLA)		1	-	-	1	1	-
EN LOCALIDADES DE 1 Y 2 VIVIENDAS		1	-	-	1	1	-
<b>DZILAM DE BRAVO</b>							
EJIDO DZILAM DE BRAVO		425	30	71	382	69	71
DZILAM DE BRAVO	DZILAM DE BRAVO	420	27	67	379	67	71
SANTA HIGINIA	DZILAM DE BRAVO	4	2	3	3	1	-
EN LOCALIDADES DE 1 Y 2 VIVIENDAS		1	1	1	-	1	-
<b>DZILAM GONZALEZ</b>							
EJIDO LAZARO CARDENAS		6	-	3	-	1	3
EJIDO LAZARO CARDENAS	DZILAM GONZALEZ	6	-	3	-	1	3
EJIDO SAN ANTONIO KILOMETRO 50		6	1	2	1	-	2
EN LOCALIDADES DE 1 Y 2 VIVIENDAS		6	1	2	1	-	2
<b>DZITAS</b>							
EJIDO XOCEMPICH		121	4	7	54	16	61
XOCEMPICH	DZITAS	109	3	7	53	12	60
YAXCHE	DZITAS	12	1	-	1	4	1
<b>DZONCAUICH</b>							
EJIDO CHACMAY		82	1	25	78	21	40
CHACMAY	DZONCAUICH	82	1	25	78	21	40
<b>ESPITA</b>							
EJIDO CHENCHELA SAN PEDRO		25	1	1	2	15	1
SAN PEDRO CHENCHELA	ESPITA	25	1	1	2	15	1
EJIDO ESPITA		24	-	1	3	16	2
SANTO DOMINGO	ESPITA	4	-	-	-	2	-
X-COCAY	ESPITA	6	-	-	-	4	-
EN LOCALIDADES DE 1 Y 2 VIVIENDAS		14	-	1	3	10	2
EJIDO HOLCA		68	1	5	6	33	19
HOLCA	ESPITA	68	1	5	6	33	19



Viviendas por ejido y localidad según principales características

CUADRO No. 2  
PARTE B  
continuación

MUNICIPIO EJIDO LOCALIDAD	UBICACION MUNICIPAL DE LA LOCALIDAD	VIVIENDAS PARTICULARES HABITADAS	VIVIENDAS PARTICULARES CON PAREDES DE LAMINA DE CARTON O MA- TERIALES DE DESECHO	VIVIENDAS PARTICULARES CON TECHOS DE LAMINA DE CARTON O MA- TERIALES DE DESECHO	VIVIENDAS PARTICULARES CON PISO DIFERENTE A TIERRA	VIVIENDAS PARTICULARES CON UN SOLO CUARTO	VIVIENDAS PARTICULARES CON DOS CUARTOS IN- CLUYENDO COCINA*
<b>EJIDO NAKUCHE</b>							
KUNCHE	ESPITA	72	-	2	6	41	16
EN LOCALIDADES DE 1 Y 2 VIVIENDAS		70	-	2	6	39	16
<b>EJIDO SANTA CRUZ</b>							
SANTA CRUZ REGADIO	ESPITA	2	-	-	-	2	-
SANTA CRUZ REGADIO Y ANEXA	ESPITA	13	-	-	-	5	1
<b>EJIDO TUSIK</b>							
TUSIK	ESPITA	9	-	-	-	5	1
TUSIK	ESPITA	4	-	-	-	-	-
<b>EJIDO XUALTEZ</b>							
XUALTEZ	ESPITA	61	1	2	39	17	23
XUALTEZ	ESPITA	61	1	2	39	17	23
EN LOCALIDADES DE 1 Y 2 VIVIENDAS		43	1	2	22	15	6
<b>EJIDO XUILUB Y ANEXOS</b>							
SAN ANTONIO XUILUB	ESPITA	43	-	1	4	13	6
SAN ANTONIO XUILUB	ESPITA	41	-	1	4	13	6
<b>HALACHO</b>							
<b>EJIDO CEPEDA</b>							
CEPEDA	HALACHO	357	6	38	106	122	130
CEPEDA	HALACHO	357	6	38	106	122	130
<b>EJIDO DZIDZIBACHI</b>							
DZIDZIBACHI	HALACHO	82	4	19	78	12	29
DZIDZIBACHI	HALACHO	82	4	19	78	12	29
<b>EJIDO HALACHO</b>							
BALTAZAR PAT EUAN	HALACHO	12	-	-	10	2	4
VALENTINO POOL CANUL	HALACHO	3	-	-	3	-	1
EN LOCALIDADES DE 1 Y 2 VIVIENDAS		6	-	-	4	2	-
EJIDO SANTA MARIA ACU		3	-	-	3	-	3
KANCABCHEN	HALACHO	48	1	13	34	24	8
KANCABCHEN	HALACHO	48	1	13	34	24	8
EJIDO SIHO (SAN ANTONIO SIHO)		224	-	45	39	31	104
SAN ANTONIO SIHO	HALACHO	224	-	45	39	31	104
<b>HOCABA</b>							
<b>EJIDO HOCABA</b>							
EN LOCALIDADES DE 1 Y 2 VIVIENDAS		1	-	-	1	1	-
EJIDO SAHCABA		1	-	-	1	1	-
SAHCABA	HOCABA	218	2	67	79	37	61
SAHCABA	HOCABA	218	2	67	79	37	61
<b>HOCTUN</b>							
<b>EJIDO HOCTUN</b>							
SAN JOSE ORIENTE	HOCTUN	72	2	62	18	48	16
SAN JOSE ORIENTE	HOCTUN	72	2	62	18	48	16
EN LOCALIDADES DE 1 Y 2 VIVIENDAS		-	-	-	-	-	-
<b>HOMUN</b>							
<b>EJIDO HOMUN</b>							
EN LOCALIDADES DE 1 Y 2 VIVIENDAS		3	-	-	2	-	2
EJIDO SAN ISIDRO OCHIL		3	-	-	2	-	2
SAN ISIDRO OCHIL	HOMUN	122	1	71	87	27	69
SAN ISIDRO OCHIL	HOMUN	122	1	71	87	27	69
<b>HUHI</b>							
<b>EJIDO TIXCACAL QUINTERO</b>							
TIXCACAL QUINTERO	HUHI	34	1	10	26	10	18
TIXCACAL QUINTERO	HUHI	34	1	10	26	10	18
<b>HUNUCMA</b>							
<b>EJIDO HUNKANAB</b>							
HUNKANAB	HUNUCMA	38	2	9	18	20	11
HUNKANAB	HUNUCMA	38	2	9	18	20	11
<b>EJIDO HUNUCMA</b>							
EN LOCALIDADES DE 1 Y 2 VIVIENDAS		7	1	1	7	1	-
EJIDO TEXAN (TEXAN PALOMEQUE)		7	1	1	7	1	-
TEXAN PALOMEQUE	HUNUCMA	339	1	91	79	241	70
TEXAN PALOMEQUE	HUNUCMA	339	1	91	79	241	70
<b>IZAMAL</b>							
<b>EJIDO CITILCUN</b>							
CITILCUN	IZAMAL	321	2	104	256	65	105
CITILCUN	IZAMAL	321	2	104	256	65	105
<b>EJIDO IZAMAL</b>							
EN LOCALIDADES DE 1 Y 2 VIVIENDAS		7	-	1	5	1	3
EJIDO SACALA		7	-	1	5	1	3
EN LOCALIDADES DE 1 Y 2 VIVIENDAS		1	1	-	1	-	-
EJIDO SITILPECH		1	1	-	1	-	-
SITILPECH	IZAMAL	366	4	98	249	50	175
SITILPECH	IZAMAL	366	4	98	249	50	175
<b>KANASIN</b>							
<b>EJIDO HUNXECTAMAN</b>							
UXECTAMAN	KANASIN	12	-	4	6	2	7
UXECTAMAN	KANASIN	12	-	4	6	2	7
<b>EJIDO KANASIN</b>							
BASURITAS	MERIDA	166	34	73	119	56	31
JORGE'S	MERIDA	11	5	6	7	4	1
LEONA VICARIO	KANASIN	14	5	12	7	9	2
NELY	MERIDA	123	20	46	96	39	22
EN LOCALIDADES DE 1 Y 2 VIVIENDAS		6	2	6	-	1	4
EJIDO SAN ANTONIO TEHUITZ		12	2	3	9	3	2
GRANJA CAMPI KANASIN (LINDA VISTA)	KANASIN	106	6	22	78	15	42
SAN ANTONIO TEUITZ	KANASIN	3	-	-	3	-	2
EN LOCALIDADES DE 1 Y 2 VIVIENDAS		102	6	22	74	14	40
EJIDO SAN PEDRO NOH-PAT		1	-	-	1	1	-
EN LOCALIDADES DE 1 Y 2 VIVIENDAS		8	1	3	5	3	-
EJIDO SUBINCANKAB		8	1	3	5	3	-
SUBINCANKAB	TIMUCUY	85	28	53	29	12	38
SUBINCANKAB	TIMUCUY	85	28	53	29	12	38
<b>EJIDO TEYA</b>							
TEYA	KANASIN	64	-	12	39	15	23
TEYA	KANASIN	64	-	12	39	15	23
EN LOCALIDADES DE 1 Y 2 VIVIENDAS		-	-	-	-	-	-
<b>KANTUNIL</b>							
<b>EJIDO HOLCA</b>							
HOLCA	KANTUNIL	340	41	116	229	42	135
HOLCA	KANTUNIL	340	41	116	229	42	135
<b>KAUA</b>							
<b>EJIDO KAUA</b>							
KAUA	KAUA	242	2	101	160	45	100
KAUA	KAUA	242	2	101	160	45	100
<b>EJIDO TZEAL</b>							
PAMBA	CHANKOM	4	-	-	-	2	1
PAMBA	CHANKOM	4	-	-	-	2	1
<b>EJIDO X-BOHOM</b>							
X-BOHOM	CHANKOM	16	-	2	15	1	6
X-BOHOM	CHANKOM	16	-	2	15	1	6

Viviendas por ejido y localidad según principales características

CUADRO No. 2  
PARTE B  
continuación

MUNICIPIO EJIDO LOCALIDAD	UBICACION MUNICIPAL DE LA LOCALIDAD	VIVIENDAS PARTICULARES HABITADAS	VIVIENDAS PARTICULARES CON PAREDES DE LAMINA DE CARTON O MA- TERIALES DE DESECHO	VIVIENDAS PARTICULARES CON TECHOS DE LAMINA DE CARTON O MA- TERIALES DE DESECHO	VIVIENDAS PARTICULARES CON PISO DIFERENTE A TIERRA	VIVIENDAS PARTICULARES CON UN SOLO CUARTO	VIVIENDAS PARTICULARES CON DOS CUARTOS IN- CLUYENDO COCINA*
<b>KINCHIL</b>							
EJIDO KINCHIL		2	-	-	2	-	1
EN LOCALIDADES DE 1 Y 2 VIVIENDAS		2	-	-	2	-	1
EJIDO TAMCHEN (SAN ANTONIO TAMCHEN)		40	-	3	26	16	24
SAN ANTONIO TAMCHEN	KINCHIL	39	-	2	25	16	23
EN LOCALIDADES DE 1 Y 2 VIVIENDAS		1	-	1	1	-	1
<b>KOPOMA</b>							
EJIDO KANACHEN		83	7	16	57	18	49
KANACHEN	MAXCANU	83	7	16	57	18	49
EJIDO KOPOMA		330	3	59	235	37	147
CLEMENTINO CHI CHIM	KOPOMA	13	-	7	4	2	10
JULIA POOL NABTE	KOPOMA	4	-	3	2	2	2
KOPOMA	KOPOMA	300	3	42	221	31	126
LUCIANO CHI MAY	KOPOMA	4	-	4	4	1	3
RUFINO CHIN CHI	KOPOMA	4	-	2	1	-	3
EN LOCALIDADES DE 1 Y 2 VIVIENDAS		5	-	1	3	1	3
EJIDO SAN BERNARDO		4	-	1	4	-	1
TAH U F.	KOPOMA	3	-	1	3	-	1
EN LOCALIDADES DE 1 Y 2 VIVIENDAS		1	-	-	1	-	-
<b>MAMA</b>							
EJIDO MAMA		5	-	1	3	-	2
EN LOCALIDADES DE 1 Y 2 VIVIENDAS		5	-	1	3	-	2
<b>MAXCANU</b>							
EJIDO CHAN-CHOCHOLA		47	-	9	19	11	27
SANTA EDUVIGES CHAN CHOCHOLA	MAXCANU	47	-	9	19	11	27
EJIDO CHUNCHUCMIL		135	-	3	107	19	85
CHUNCHUCMIL	MAXCANU	135	-	3	107	19	85
EJIDO GRANADA		57	-	15	43	6	26
GRANADA (SANTA MARIA CHICAN GRANADA)	MAXCANU	57	-	15	43	6	26
EJIDO KOCHOL		218	10	33	87	38	58
COCHOL	MAXCANU	218	10	33	87	38	58
EJIDO MAXCANU		192	2	50	48	46	80
SANTA MARIA ACU	HALACHO	191	2	50	48	46	79
EN LOCALIDADES DE 1 Y 2 VIVIENDAS		1	-	-	-	-	1
EJIDO PARAISO		110	-	27	93	5	73
PARAISO	MAXCANU	110	-	27	93	5	73
EJIDO SAN RAFAEL		109	5	24	66	28	48
SAN RAFAEL	MAXCANU	108	5	24	65	28	48
EN LOCALIDADES DE 1 Y 2 VIVIENDAS		1	-	-	1	-	-
EJIDO SANTO DOMINGO		157	3	32	126	20	69
SANTO DOMINGO	MAXCANU	157	3	32	126	20	69
<b>MAYAPAN</b>							
EJIDO MAYAPAN ANTES SAN BONIFACIO		330	18	168	180	36	118
MAYAPAN	MAYAPAN	325	18	166	180	35	117
EN LOCALIDADES DE 1 Y 2 VIVIENDAS		5	-	2	-	1	1
<b>MERIDA</b>							
EJIDO CHABLEKAL		382	3	140	307	15	143
CHABLEKAL	MERIDA	373	3	139	299	14	140
QUINTA CACHANILLA	MERIDA	5	-	-	4	1	2
EN LOCALIDADES DE 1 Y 2 VIVIENDAS		4	-	1	4	-	1
EJIDO CHALMUCH		55	11	38	25	20	33
CHALMUCH	MERIDA	55	11	38	25	20	33
EN LOCALIDADES DE 1 Y 2 VIVIENDAS		-	-	-	-	-	-
EJIDO CHICHI (CHICHI SUAREZ)		6	1	2	4	2	2
ARCADIO BATUN ESQUIVEZ	MERIDA	5	1	2	3	2	2
EN LOCALIDADES DE 1 Y 2 VIVIENDAS		1	-	-	1	-	-
EJIDO CHOLUL		12	3	7	7	6	5
JESUS Y FERNANDO SULUB	MERIDA	6	1	4	3	3	3
JUAN CANDILA	MERIDA	3	2	2	1	1	2
EN LOCALIDADES DE 1 Y 2 VIVIENDAS		3	-	1	3	2	-
EJIDO CHUBURNA (CHUBURNA DE HIDALGO)		57	11	19	42	21	12
BASURERO PAMPLONA	MERIDA	7	6	7	-	5	-
CHE-CHE	MERIDA	4	-	1	2	1	2
FLAMBOYANES, LOS	MERIDA	6	-	-	5	4	-
GRANJA PORCICOLA FLAMBOYANES	MERIDA	3	-	-	3	-	1
LAURELES, LOS	MERIDA	3	-	1	3	-	-
MARACAIBO	MERIDA	3	-	1	3	2	1
MARY CASTAÑEDA	MERIDA	3	-	-	3	-	1
QUINTA PUERTO RICO	MERIDA	4	1	1	4	-	-
SAN FERNANDO	MERIDA	3	1	1	1	1	1
SANTA RITA	MERIDA	6	1	1	5	3	3
TRIUNFO, EL	MERIDA	3	1	2	2	1	2
EN LOCALIDADES DE 1 Y 2 VIVIENDAS		12	1	4	11	4	1
EJIDO CINCO COLONIAS		5	-	2	3	3	-
JOSE DZUL TEC	MERIDA	5	-	2	3	3	-
EJIDO COPO (SANTA GERTRUDIS COPO)		64	4	22	47	28	8
SANTA GERTRUDIZ COPO	MERIDA	64	4	22	47	28	8
EJIDO DZIDZILCHE		45	5	13	45	4	13
DZIDZILCHE	MERIDA	45	5	13	45	4	13
EJIDO DZITYA		1	-	-	1	-	-
EN LOCALIDADES DE 1 Y 2 VIVIENDAS		1	-	-	1	-	-
EJIDO DZOYAXCHE		58	1	44	25	22	24
DZOYAXCHE	MERIDA	58	1	44	25	22	24
EJIDO DZUNUNCAN		227	23	130	128	62	57
DZUNUNCAN	MERIDA	174	8	100	102	34	49
HUERTO DIVINA PROVIDENCIA	MERIDA	3	-	-	3	2	-
MONTECRISTO	MERIDA	5	-	1	4	-	2
SAN LUIS	MERIDA	24	9	14	10	14	4
SANTA ROSA	MERIDA	17	6	12	7	11	2
EN LOCALIDADES DE 1 Y 2 VIVIENDAS		4	-	3	2	1	-
EJIDO KIKTEIL		33	1	15	23	2	14
KIKTEIL	MERIDA	33	1	15	23	2	14
EJIDO NOC-AC		61	1	14	54	3	51
NOC AC	MERIDA	61	1	14	54	3	51

Viviendas por ejido y localidad según principales características

CUADRO No. 2

PARTE B

continuación

MUNICIPIO EJIDO LOCALIDAD	UBICACION MUNICIPAL DE LA LOCALIDAD	VIVIENDAS PARTICULARES HABITADAS	VIVIENDAS PARTICULARES CON PAREDES DE LAMINA DE CARTON O MA- TERIALES DE DESECHO	VIVIENDAS PARTICULARES CON TECHOS DE LAMINA DE CARTON O MA- TERIALES DE DESECHO	VIVIENDAS PARTICULARES CON PISO DIFERENTE A TIERRA	VIVIENDAS PARTICULARES CON UN SOLO CUARTO	VIVIENDAS PARTICULARES CON DOS CUARTOS IN- CLUYENDO COCINA*
EJIDO SAN ANTONIO OOL		10	-	-	10	-	7
SAN ANTONIO OOL	MERIDA	10	-	-	10	-	7
EJIDO SAN ANTONIO XLUCH Y NOCO EN LOCALIDADES DE 1 Y 2 VIVIENDAS		2	1	1	1	2	-
EJIDO SAN JOSE TZAL		2	1	1	1	2	-
AURELIANO EK UITZ	MERIDA	358	8	209	251	79	96
SAN JOSE TZAL	MERIDA	3	2	3	1	2	-
EN LOCALIDADES DE 1 Y 2 VIVIENDAS		355	6	206	250	77	96
EJIDO SAN PEDRO CHIMAY		107	2	59	71	27	34
SAN PEDRO CHIMAY	MERIDA	107	2	59	71	27	34
EJIDO SANTA CRUZ (SANTA CRUZ PALOMEQUE)		69	2	38	55	26	17
SAN PEDRO	MERIDA	3	-	-	3	-	1
SANTA CRUZ PALOMEQUE	MERIDA	66	2	38	52	26	16
EJIDO SOTUTA DE PEON		52	-	25	52	18	23
SOTUTA DE PEON	TECOH	52	-	25	52	18	23
EJIDO SUSULA		57	22	30	43	9	26
SUSULA	MERIDA	57	22	30	43	9	26
EN LOCALIDADES DE 1 Y 2 VIVIENDAS		-	-	-	-	-	-
EJIDO SUYTUNCHEN		15	-	2	14	1	7
SUYTUNCHEN	MERIDA	15	-	2	14	1	7
EJIDO TEMOZON (TEMOZON NORTE)		36	1	13	34	3	7
TEMOZON NORTE	MERIDA	36	1	13	34	3	7
EJIDO TESIP (SAN IGNACIO TESIP)		39	-	28	14	20	5
SAN IGNACIO TESIP	MERIDA	39	-	28	14	20	5
EN LOCALIDADES DE 1 Y 2 VIVIENDAS		-	-	-	-	-	-
EJIDO TIXCACAL Y OPICHEN		111	1	22	94	28	36
HACIENDA OPICHEN	MERIDA	18	-	3	14	3	9
TIXCACAL OPICHEN	MERIDA	93	1	19	80	25	27
EJIDO XCANATUN		195	1	43	180	32	54
SANTA MARIA YAXCHE	MERIDA	7	-	5	2	5	1
XCANATUN	MERIDA	186	1	37	176	27	53
EN LOCALIDADES DE 1 Y 2 VIVIENDAS		2	-	1	2	-	-
EJIDO XCUCUL		37	3	30	14	8	21
XCUCUL SUR	UMAN	37	3	30	14	8	21
EJIDO XMATKUIL		5	1	3	4	3	-
EN LOCALIDADES DE 1 Y 2 VIVIENDAS		5	1	3	4	3	-
<b>MOCOCHA</b>							
EJIDO MOCOCHA		311	3	123	285	22	106
MOCOCHA	MOCOCHA	311	3	123	285	22	106
EN LOCALIDADES DE 1 Y 2 VIVIENDAS		-	-	-	-	-	-
EJIDO TOO		77	1	26	66	8	25
TOO	MOCOCHA	77	1	26	66	8	25
<b>MOTUL</b>							
EJIDO DZINA		3	-	-	3	-	2
DZINA	MOTUL	3	-	-	3	-	2
EJIDO HILI		50	-	14	34	10	35
SAN JOSE HILI	MOTUL	50	-	14	34	10	35
EJIDO KANCABCHEN (KANCABCHEN HACIENDA)		17	1	13	17	7	6
KANCABCHEN UCI	MOTUL	17	1	13	17	7	6
EJIDO KAXATAH		112	2	52	47	27	60
KAXATAH	MOTUL	112	2	52	47	27	60
EJIDO KOMCHEN (KOMCHEN MARTINEZ)		19	-	12	16	3	10
KOMCHEN MARTINEZ	MOTUL	19	-	12	16	3	10
EJIDO MESATUNICH		92	-	51	47	12	67
MESATUNICH	MOTUL	92	-	51	47	12	67
EJIDO MOTUL		12	-	8	11	4	3
MIGUEL HIDALGO Y COSTILLA	MOTUL	10	-	7	10	3	2
EN LOCALIDADES DE 1 Y 2 VIVIENDAS		2	-	1	1	1	1
EJIDO SACAPUC		181	1	48	141	16	65
SACAPUC	MOTUL	181	1	48	141	16	65
EJIDO SAN PEDRO CHACABAL		87	-	38	15	26	31
SAN PEDRO CHACABAL	MOTUL	87	-	38	15	26	31
EJIDO SAN PEDRO Y KULINCHE (SAN PEDRO CAMARA)		17	-	2	8	4	8
SAN PEDRO CAMARA	MOTUL	17	-	2	8	4	8
EJIDO SANTA CRUZ (SANTA CRUZ PACHON)		23	-	14	21	8	1
SANTA CRUZ PACHON	MOTUL	23	-	14	21	8	1
EN LOCALIDADES DE 1 Y 2 VIVIENDAS		-	-	-	-	-	-
EJIDO TICOPO (TICOPO GUTIERREZ)		280	2	82	182	43	112
KINI	MOTUL	280	2	82	182	43	112
EJIDO TIMUL Y CHOVENCHE		135	3	49	55	25	71
TIMUL	MOTUL	135	3	49	55	25	71
<b>MUNA</b>							
EJIDO MUNA		6	-	1	6	1	2
EN LOCALIDADES DE 1 Y 2 VIVIENDAS		6	-	1	6	1	2
EJIDO YAXHA		31	-	9	14	4	15
YAXHA	MUNA	30	-	8	14	4	14
EN LOCALIDADES DE 1 Y 2 VIVIENDAS		1	-	1	-	-	1
<b>MUXUPIP</b>							
EJIDO MUXUPIP		384	3	98	248	103	102
MUXUPIP	MUXUPIP	376	3	96	241	103	97
SACOLA	MOTUL	8	-	2	7	-	5
EN LOCALIDADES DE 1 Y 2 VIVIENDAS		-	-	-	-	-	-
EJIDO SAN JOSE GRANDE		6	4	5	4	1	2
SAN JOSE GRANDE	MUXUPIP	6	4	5	4	1	2
EJIDO SAN JUAN KOOP		62	-	2	60	18	32
SAN JUAN KOOP	MUXUPIP	62	-	2	60	18	32
<b>OPICHEN</b>							
EJIDO CALCEHTOK		188	-	6	78	27	91
CALCEHTOK	OPICHEN	186	-	6	78	26	90
EN LOCALIDADES DE 1 Y 2 VIVIENDAS		2	-	-	-	1	1
EJIDO OPICHEN		2	-	1	1	1	1
EN LOCALIDADES DE 1 Y 2 VIVIENDAS		2	-	1	1	1	1

# Viviendas por ejido y localidad según principales características

CUADRO No. 2  
PARTE B  
continuación

MUNICIPIO EJIDO LOCALIDAD	UBICACION MUNICIPAL DE LA LOCALIDAD	VIVIENDAS PARTICULARES HABITADAS	VIVIENDAS PARTICULARES CON PAREDES DE LAMINA DE CARTON O MA- TERIALES DE DESECHO	VIVIENDAS PARTICULARES CON TECHOS DE LAMINA DE CARTON O MA- TERIALES DE DESECHO	VIVIENDAS PARTICULARES CON PISO DIFERENTE A TIERRA	VIVIENDAS PARTICULARES CON UN SOLO CUARTO	VIVIENDAS PARTICULARES CON DOS CUARTOS IN- CLUYENDO COCINA*
<b>OXKUTZCAB</b>							
EJIDO OXKUTZCAB		247	1	10	96	39	123
EMILIANO ZAPATA	OXKUTZCAB	156	1	9	68	21	78
NOCHACAN	OXKUTZCAB	6	-	-	2	3	2
PLAN TABI	OXKUTZCAB	6	-	-	4	1	2
POTOIT	OXKUTZCAB	13	-	-	7	1	9
SAN FRANCISCO YAXHOM	OXKUTZCAB	3	-	-	-	2	1
SAN JOSE KUNCHE	OXKUTZCAB	9	-	-	2	3	5
SAN ROQUE	OXKUTZCAB	6	-	-	1	1	4
YAXHOM	OXKUTZCAB	40	-	-	11	2	22
EN LOCALIDADES DE 1 Y 2 VIVIENDAS		8	-	1	1	5	-
EJIDO XOHUAYAM		137	-	-	30	19	49
XOHUAYAN	OXKUTZCAB	136	-	-	30	19	49
EN LOCALIDADES DE 1 Y 2 VIVIENDAS		1	-	-	-	-	-
EJIDO XUL		118	1	11	66	56	20
XUL	OXKUTZCAB	118	1	11	66	56	20
N.C.P.A. MANUEL CEPEDA PERAZA		1	-	-	-	1	-
EN LOCALIDADES DE 1 Y 2 VIVIENDAS		1	-	-	-	1	-
<b>PANABA</b>							
EJIDO CENOTE YALSIHON		47	-	4	20	8	22
YALSIHON BUENA FE	PANABA	47	-	4	20	8	22
EJIDO LOCHE		192	-	36	112	32	94
LOCHE	PANABA	188	-	35	109	30	92
EN LOCALIDADES DE 1 Y 2 VIVIENDAS		4	-	1	3	2	2
EJIDO PANABA		20	-	3	5	12	6
EN LOCALIDADES DE 1 Y 2 VIVIENDAS		20	-	3	5	12	6
EJIDO SAN JUAN DEL RIO		13	-	-	-	11	2
SAN JUAN DEL RIO	PANABA	13	-	-	-	11	2
N.C.P.A. SAN FRANCISCO		27	-	3	9	4	14
SAN FRANCISCO	PANABA	27	-	3	9	4	14
<b>PETO</b>							
EJIDO ABAL		12	-	-	-	4	7
ABAL	PETO	10	-	-	-	2	7
EN LOCALIDADES DE 1 Y 2 VIVIENDAS		2	-	-	-	2	-
EJIDO CHAN CALOTMUL		29	-	-	-	22	2
CALOTMUL	PETO	18	-	-	-	13	2
KANLUL	PETO	8	-	-	-	8	-
EN LOCALIDADES DE 1 Y 2 VIVIENDAS		3	-	-	-	1	-
EJIDO DZONOTCHEL		42	-	-	35	13	17
COLONIA RAMIREZ	PETO	9	-	-	6	2	3
DZONOTCHEL	PETO	33	-	-	29	11	14
EJIDO KAMBUL		20	-	-	9	4	4
KAMBUL	PETO	20	-	-	9	4	4
EJIDO MACMAY		28	-	-	6	2	17
MAC MAY	PETO	19	-	-	5	-	13
SAN SEBASTIAN	PETO	8	-	-	-	2	4
EN LOCALIDADES DE 1 Y 2 VIVIENDAS		1	-	-	1	-	-
EJIDO PAPACAL		52	-	-	2	37	10
PAPACAL	PETO	47	-	-	2	32	10
EN LOCALIDADES DE 1 Y 2 VIVIENDAS		5	-	-	-	5	-
EJIDO PETO		37	-	-	3	12	10
GUADALUPE	PETO	3	-	-	-	2	-
SAN JOSE DE ZONA	PETO	5	-	-	-	-	3
SAN LUIS NO. 1	PETO	3	-	-	1	2	-
EN LOCALIDADES DE 1 Y 2 VIVIENDAS		26	-	-	2	8	7
EJIDO PETULILLO		17	-	-	-	15	2
PETULILLO	PETO	16	-	-	-	14	2
EN LOCALIDADES DE 1 Y 2 VIVIENDAS		1	-	-	-	1	-
EJIDO PROGRESITO		61	-	2	17	5	30
PETULCHAKAN	PETO	3	-	-	-	3	-
PROGRESITO	PETO	57	-	2	17	1	30
EN LOCALIDADES DE 1 Y 2 VIVIENDAS		1	-	-	-	1	-
EJIDO SAN BERNABE		14	-	-	-	13	-
SAN BERNABE	PETO	13	-	-	-	13	-
EN LOCALIDADES DE 1 Y 2 VIVIENDAS		1	-	-	-	-	-
EJIDO SAN DIEGO		4	-	-	-	3	1
SAN DIEGO	PETO	4	-	-	-	3	1
EJIDO SAN MATEO		8	-	-	-	3	3
SAN MATEO	PETO	8	-	-	-	3	3
EJIDO SANTA URSULA		9	-	-	4	-	7
SANTA URSULA	PETO	9	-	-	4	-	7
EJIDO TEMOZON		24	-	-	17	-	7
TEMOZON	PETO	24	-	-	17	-	7
EJIDO TIXHUALAHTUN		59	-	-	45	4	44
TIXHUALATUN	PETO	58	-	-	45	4	43
EN LOCALIDADES DE 1 Y 2 VIVIENDAS		1	-	-	-	-	1
EJIDO TOBXILA		38	-	-	2	10	7
TOBXILA	PETO	38	-	-	2	10	7
EJIDO UITZINAH		11	-	-	5	3	5
UITZINA	PETO	11	-	-	5	3	5
EJIDO X COBIACAL		12	-	-	4	7	3
XCOBIACAL	TZUCACAB	12	-	-	4	7	3
EJIDO X'PECHIL		1	-	-	1	-	1
EN LOCALIDADES DE 1 Y 2 VIVIENDAS		1	-	-	1	-	1
EJIDO X-CABANCHE		26	-	-	-	17	7
BALCHE	PETO	8	-	-	-	8	-
SAN MANUEL	PETO	5	-	-	-	3	-
SAN NICOLAS YOACTUN	PETO	8	-	-	-	3	5
X-CABANCHE	PETO	5	-	-	-	3	2
EN LOCALIDADES DE 1 Y 2 VIVIENDAS		-	-	-	-	-	-
EJIDO XCANTEIL		3	-	-	-	3	-
X-CANTEIL	PETO	3	-	-	-	3	-
EN LOCALIDADES DE 1 Y 2 VIVIENDAS		-	-	-	-	-	-
EJIDO XOY		99	1	-	21	5	23
XOY	PETO	99	1	-	21	5	23

Viviendas por ejido y localidad según principales características

MUNICIPIO EJIDO LOCALIDAD	UBICACION MUNICIPAL DE LA LOCALIDAD	VIVIENDAS PARTICULARES HABITADAS	VIVIENDAS PARTICULARES CON PAREDES DE LAMINA DE CARTON O MA- TERIALES DE DESECHO	VIVIENDAS PARTICULARES CON TECHOS DE LAMINA DE CARTON O MA- TERIALES DE DESECHO	VIVIENDAS PARTICULARES CON PISO DIFERENTE A TIERRA	VIVIENDAS PARTICULARES CON UN SOLO CUARTO	VIVIENDAS PARTICULARES CON DOS CUARTOS IN- CLUYENDO COCINA*
<b>YAXCOPIPIL</b>							
EJIDO YAXKOPIPIL	PETO	67	4	-	46	5	38
YAXCOPIPIL		67	4	-	46	5	38
<b>N.C.P.A. LA ESPERANZA</b>							
ESPERANZA, LA	PETO	7	-	1	3	1	5
<b>N.C.P.A. SAN FRANCISCO DE ASIS</b>							
SAN FRANCISCO DE ASIS	PETO	27	-	-	1	16	3
SAN JUAN NO. 5	PETO	9	-	-	1	6	2
SAN LUIS	PETO	3	-	-	-	-	-
SANTA ELENA	PETO	3	-	-	-	3	-
EN LOCALIDADES DE 1 Y 2 VIVIENDAS		7	-	-	-	3	1
N.C.P.E. JUSTICIA SOCIAL		5	-	-	-	4	-
JUSTICIA SOCIAL	PETO	85	-	1	63	2	8
EN LOCALIDADES DE 1 Y 2 VIVIENDAS		84	-	1	62	2	8
		1	-	-	1	-	-
<b>PROGRESO</b>							
EJIDO CHICXULUB PUERTO		1	1	1	-	1	-
EN LOCALIDADES DE 1 Y 2 VIVIENDAS		1	1	1	-	1	-
EJIDO PROGRESO		33	9	22	13	13	9
VICENTE GUERRERO	PROGRESO	26	9	21	7	12	7
EN LOCALIDADES DE 1 Y 2 VIVIENDAS		7	-	1	6	1	2
EJIDO SAN IGNACIO		112	5	13	110	17	42
SAN IGNACIO	PROGRESO	112	5	13	110	17	42
<b>QUINTANA ROO</b>							
EJIDO DZULUTOK		4	-	-	3	-	3
DZULUTOK	QUINTANA ROO	4	-	-	3	-	3
<b>RIO LAGARTOS</b>							
EJIDO RIO LAGARTOS		5	-	2	1	4	-
EN LOCALIDADES DE 1 Y 2 VIVIENDAS		5	-	2	1	4	-
<b>SACALUM</b>							
EJIDO SACALUM		142	-	22	137	9	89
PLAN CHAC	SACALUM	59	-	7	56	8	23
SAN ANTONIO SODZIL	SACALUM	83	-	15	81	1	66
EJIDO YUNKU		30	-	9	30	2	22
YUNKU	SACALUM	30	-	9	30	2	22
<b>SAMAHIL</b>							
EJIDO CUZAMAL		1	-	-	1	-	-
EN LOCALIDADES DE 1 Y 2 VIVIENDAS		1	-	-	1	-	-
EJIDO KUCHEL		96	7	19	56	10	70
KUCHEL	SAMAHIL	96	7	19	56	10	70
EJIDO SAMAHIL		349	20	77	289	80	122
SAMAHIL	SAMAHIL	347	20	76	287	80	121
EN LOCALIDADES DE 1 Y 2 VIVIENDAS		2	-	1	2	-	1
EJIDO SAN ANTONIO TEDZIDZ		189	1	30	160	28	91
SAN ANTONIO TEDZIDZ	SAMAHIL	189	1	30	160	28	91
<b>SANAHCAT</b>							
EJIDO SANAHCAT		273	1	82	152	54	127
SANAHCAT	SANAHCAT	272	1	82	151	54	126
EN LOCALIDADES DE 1 Y 2 VIVIENDAS		1	-	-	1	-	1
<b>SAN FELIPE</b>							
EJIDO SAN FELIPE		9	-	2	3	1	5
EN LOCALIDADES DE 1 Y 2 VIVIENDAS		9	-	2	3	1	5
<b>SANTA ELENA</b>							
EJIDO SAN SIMON		36	4	6	4	8	17
HACIENDA SAN SIMON	SANTA ELENA	36	4	6	4	8	17
EJIDO SANTA ELENA		2	-	-	1	1	-
EN LOCALIDADES DE 1 Y 2 VIVIENDAS		2	-	-	1	1	-
<b>SEYE</b>							
EJIDO SAN PEDRO HOLACTUN		94	1	45	66	28	42
HOLACTUN	TAHMEK	94	1	45	66	28	42
EJIDO SEYE		52	-	17	45	11	18
BOLONCHEN	SEYE	7	-	5	3	4	3
SAN BERNARDINO	SEYE	38	-	11	37	4	12
UNIDAD DE RIEGO	SEYE	3	-	1	1	2	1
EN LOCALIDADES DE 1 Y 2 VIVIENDAS		4	-	-	4	1	2
EJIDO XUCU		5	-	5	4	-	3
XUCU	SEYE	4	-	4	3	-	2
EN LOCALIDADES DE 1 Y 2 VIVIENDAS		1	-	1	1	-	1
<b>SINANCHE</b>							
EJIDO SAN CRISANTO		93	19	15	68	19	29
SAN CRISANTO	SINANCHE	93	19	15	68	19	29
<b>SOTUTA</b>							
EJIDO SOTUTA		4	-	-	1	2	1
EN LOCALIDADES DE 1 Y 2 VIVIENDAS		4	-	-	1	2	1
<b>SUCILA</b>							
EJIDO SUCILA		26	-	2	10	15	5
EN LOCALIDADES DE 1 Y 2 VIVIENDAS		26	-	2	10	15	5
<b>SUDZAL</b>							
EJIDO CHUMBEC		32	-	8	5	17	10
CHUMBEC	SUDZAL	30	-	7	4	15	10
EN LOCALIDADES DE 1 Y 2 VIVIENDAS		2	-	1	1	2	-
EJIDO KANCABCHEN		4	-	1	-	3	1
KANCABCHEN DE VALENCIA	SUDZAL	4	-	1	-	3	1
EJIDO SUDZAL		395	6	128	237	54	194
SUDZAL	SUDZAL	193	2	58	125	24	74
XANABA	IZAMAL	202	4	70	112	30	120
EJIDO TZALAM		17	-	2	8	8	2
NUEVO TZALAN	SUDZAL	8	-	1	6	3	1
SAN BERNARDINO	SUDZAL	4	-	1	2	3	1
SAN JUAN	SUDZAL	4	-	-	-	1	-
EN LOCALIDADES DE 1 Y 2 VIVIENDAS		1	-	-	-	1	-



Viviendas por ejido y localidad según principales características

CUADRO No. 2

PARTE B

continuación

MUNICIPIO EJIDO LOCALIDAD	UBICACION MUNICIPAL DE LA LOCALIDAD	VIVIENDAS PARTICULARES HABITADAS	VIVIENDAS PARTICULARES CON PAREDES DE LAMINA DE CARTON O MA- TERIALES DE DESECHO	VIVIENDAS PARTICULARES CON TECHOS DE LAMINA DE CARTON O MA- TERIALES DE DESECHO	VIVIENDAS PARTICULARES CON PISO DIFERENTE A TIERRA	VIVIENDAS PARTICULARES CON UN SOLO CUARTO	VIVIENDAS PARTICULARES CON DOS CUARTOS IN- CLUYENDO COCINA*
<b>SUMA</b>							
EJIDO KININCHE		4	-	2	3	4	-
KININCHE	SUMA	4	-	2	3	4	-
EJIDO SAN NICOLAS		12	-	2	11	3	4
SAN NICOLAS	SUMA	12	-	2	11	3	4
EJIDO SUMA		393	7	105	327	64	158
SUMA	SUMA	392	7	105	327	64	157
EN LOCALIDADES DE 1 Y 2 VIVIENDAS		1	-	-	-	-	1
<b>TAHDZIU</b>							
EJIDO TAHDZIU		362	-	31	128	83	150
MOCTE 1	TAHDZIU	8	-	1	-	6	2
SAN ISIDRO	TAHDZIU	3	-	-	-	-	1
SAN LORENZO	TAHDZIU	4	-	-	-	1	2
SANTA MARGARITA	TAHDZIU	10	-	-	-	4	2
SANTA ROSA	TAHDZIU	3	-	3	-	3	-
TAHDZIU	TAHDZIU	310	-	25	127	60	134
EN LOCALIDADES DE 1 Y 2 VIVIENDAS		24	-	2	1	9	9
<b>TAHMEK</b>							
EJIDO TAHMEK		1	-	1	1	-	-
EN LOCALIDADES DE 1 Y 2 VIVIENDAS		1	-	1	1	-	-
<b>TEABO</b>							
EJIDO CHICAN		57	-	16	45	5	18
CHICAN	TIXMEHUAC	57	-	16	45	5	18
EJIDO TEABO		2	-	1	1	-	1
EN LOCALIDADES DE 1 Y 2 VIVIENDAS		2	-	1	1	-	1
<b>TECOH</b>							
EJIDO CHINKILA		57	1	31	43	12	27
CHINKILA	TECOH	57	1	31	43	12	27
EJIDO LEPAN		172	7	115	125	35	88
LEPAN	TECOH	172	7	115	125	35	68
EJIDO MAKSUKIL		54	-	27	22	12	30
MAHZUCIL	TECOH	53	-	27	21	12	29
EN LOCALIDADES DE 1 Y 2 VIVIENDAS		1	-	-	1	-	1
EJIDO PIXYA		82	2	37	25	21	49
PIXYA	TECOH	82	2	37	25	21	49
EJIDO TECOH		11	-	3	2	1	6
PERIFERIA TECOH	TECOH	10	-	3	2	-	6
EN LOCALIDADES DE 1 Y 2 VIVIENDAS		1	-	-	-	1	-
EJIDO TELCHAQUILLO		214	4	73	125	53	115
TELCHAQUILLO	TECOH	214	4	73	125	53	115
EJIDO XCANCHAKAN		226	13	111	127	27	148
XCANCHAKAN	TECOH	226	13	111	127	27	148
<b>TEKAL DE VENEGAS</b>							
EJIDO TEKAL (TEKAL DE VENEGAS)		419	17	193	320	80	159
TEKAL DE VENEGAS	TEKAL DE VENEGAS	417	17	192	318	79	159
EN LOCALIDADES DE 1 Y 2 VIVIENDAS		2	-	1	2	1	-
<b>TEKANTO</b>							
EJIDO SAN DIEGO RODRIGUEZ		5	-	1	-	1	4
SAN DIEGO RODRIGUEZ	TEKANTO	5	-	1	-	1	4
<b>TEKAX</b>							
EJIDO ALFONSO CASO		37	-	-	33	2	26
ALFONSO CASO	TEKAX	37	-	-	33	2	26
EJIDO AYIM		3	-	-	1	3	-
EN LOCALIDADES DE 1 Y 2 VIVIENDAS		3	-	-	1	3	-
EJIDO BEKANCHEN		183	-	18	77	15	64
BECANCHEN	TEKAX	183	-	18	77	15	64
EN LOCALIDADES DE 1 Y 2 VIVIENDAS		-	-	-	-	-	-
EJIDO BENITO JUAREZ		31	-	5	22	3	14
BENITO JUAREZ	TEKAX	31	-	5	22	3	14
EJIDO CANEK		52	1	-	20	5	24
CANEK	TEKAX	34	1	-	6	5	17
SAN MARCOS	TEKAX	18	-	-	14	-	7
EJIDO CEPEDA PERAZA		59	-	1	45	5	43
CEPEDA PERAZA	TEKAX	59	-	1	45	5	43
EJIDO CHAN DZITNUP		8	-	5	5	4	3
CHAN DZITNUP	TEKAX	8	-	5	5	4	3
EJIDO CHULBALAM		2	-	-	-	1	1
EN LOCALIDADES DE 1 Y 2 VIVIENDAS		2	-	-	-	1	1
EJIDO HUNTO CHAC		43	3	28	39	13	23
HUNTOCHAC	OXKUTZCAB	43	3	28	39	13	23
EN LOCALIDADES DE 1 Y 2 VIVIENDAS		-	-	-	-	-	-
EJIDO JOSE LOPEZ PORTILLO		11	-	1	9	2	3
JOSE LOPEZ PORTILLO	TEKAX	11	-	1	9	2	3
EJIDO KANKAB		324	2	12	139	55	149
KANCAB	TEKAX	317	2	12	138	54	147
SAN CRISTOBAL	TEKAX	3	-	-	1	-	-
SAN MARCELINO	TEKAX	4	-	-	-	1	2
EJIDO LAZARO CARDENAS		1	-	-	-	-	-
EN LOCALIDADES DE 1 Y 2 VIVIENDAS		1	-	-	-	-	-
EJIDO MACYAN (SAN ISIDRO MACYAN)		11	1	1	3	1	3
SAN ISIDRO MAC YAM	TEKAX	11	1	1	3	1	3
EJIDO NOH-HALAL		12	-	6	9	2	10
NOHALAL	TEKAX	12	-	6	9	2	10
EJIDO PENKUYUT		159	-	2	126	10	63
PENCUYUT	TEKAX	159	-	2	126	10	63
EN LOCALIDADES DE 1 Y 2 VIVIENDAS		-	-	-	-	-	-
EJIDO SACPUKENHA		1	-	-	-	-	1
EN LOCALIDADES DE 1 Y 2 VIVIENDAS		1	-	-	-	-	1
EJIDO SALVADOR ALVARADO		23	-	3	13	7	8
SALVADOR ALVARADO	TEKAX	20	-	3	13	4	8
SANTA RITA	TEKAX	3	-	-	-	3	-
EJIDO SAN JORGE		5	-	-	-	4	-
SAN JORGE	TEKAX	5	-	-	-	4	-

Viviendas por ejido y localidad según principales características

CUADRO No. 2  
PARTE B

continuación

MUNICIPIO EJIDO LOCALIDAD	UBICACION MUNICIPAL DE LA LOCALIDAD	VIVIENDAS PARTICULARES HABITADAS	VIVIENDAS PARTICULARES CON PAREDES DE LAMINA DE CARTON O MA- TERIALES DE DESECHO	VIVIENDAS PARTICULARES CON TECHOS DE LAMINA DE CARTON O MA- TERIALES DE DESECHO	VIVIENDAS PARTICULARES CON PISO DIFERENTE A TIERRA	VIVIENDAS PARTICULARES CON UN SOLO CUARTO	VIVIENDAS PARTICULARES CON DOS CUARTOS IN- CLUYENDO COCINA*
EJIDO SAN LUIS HUECHIL		3	-	-	-	-	2
SAN LUIS HUECHIL	TEKAX	3	-	-	-	-	2
EJIDO SINAY		4	-	4	-	1	3
FELIPE LEON	TEKAX	4	-	4	-	1	3
EN LOCALIDADES DE 1 Y 2 VIVIENDAS		-	-	-	-	-	-
EJIDO TEKAX		11	-	-	11	1	7
POZO 7 PLAN CHAAC	TEKAX	6	-	-	6	1	4
POZO 1 PLAN CHAAC	TEKAX	3	-	-	3	-	2
EN LOCALIDADES DE 1 Y 2 VIVIENDAS		2	-	-	2	-	1
EJIDO TICUM		100	6	13	89	7	34
TICUM	TEKAX	100	6	13	89	7	34
EJIDO TIXCUYTUN		58	-	7	41	1	25
TIXCUYTUN	TEKAX	58	-	7	41	1	25
EJIDO XAYA		1	-	1	-	-	-
EN LOCALIDADES DE 1 Y 2 VIVIENDAS		1	-	1	-	-	-
EJIDO XTOKIL		6	1	1	2	1	2
SAN PEDRO X-TOKIL	TEKAX	6	1	1	2	1	2
EJIDO YAXHACHEN		131	-	-	71	35	52
YAXHACHEN	OXKUTZCAB	131	-	-	71	35	52
N.C.P.A. NUEVO SANTA CRUZ		6	-	-	2	-	6
CUTZA NUEVO SANTA CRUZ	TEKAX	6	-	-	2	-	6
N.C.P.A. POCOBOCH NUEVO		12	-	3	-	3	6
POCOBOCH	TEKAX	12	-	3	-	3	6
N.C.P.A. SAN DIEGO BUENAVISTA		22	-	3	19	2	18
SAN DIEGO BUENAVISTA	TEKAX	22	-	3	19	2	18
N.C.P.A. SAN FELIPE		8	-	-	8	1	5
SAN FELIPE SEGUNDO	TEKAX	8	-	-	8	1	5
N.C.P.A. SAN ISIDRO YAXCHE		5	-	-	-	2	-
SAN ISIDRO YAXCHE	TEKAX	5	-	-	-	2	-
N.C.P.A. SAN MARTIN HILI		12	-	-	-	2	6
SAN MARTIN HILI	TEKAX	12	-	-	-	2	6
N.C.P.A. SAN PEDRO		11	-	7	-	4	7
SAN PEDRO DZULA	TEKAX	11	-	7	-	4	7
N.C.P.A. SANTA RITA		1	-	1	-	-	-
EN LOCALIDADES DE 1 Y 2 VIVIENDAS		1	-	1	-	-	-
N.C.P.A. SUDZAL CHICO		25	-	2	12	4	16
SUDZAL CHICO	TEKAX	17	-	-	11	1	15
EN LOCALIDADES DE 1 Y 2 VIVIENDAS		8	-	2	1	3	1
N.C.P.E. NUEVO DZITAS		1	-	-	-	1	-
EN LOCALIDADES DE 1 Y 2 VIVIENDAS		1	-	-	-	1	-
N.C.P.E. POCHEIL		3	-	2	3	-	3
POCCEIL	TEKAX	3	-	2	3	-	3
N.C.P.E. SAN JUAN TEKAX		18	-	2	16	2	12
SAN JUAN TEKAX	TEKAX	16	-	-	16	1	12
EN LOCALIDADES DE 1 Y 2 VIVIENDAS		2	-	2	-	1	-
N.C.P.E. SAN SALVADOR		8	-	1	-	4	2
SAN SALVADOR	TEKAX	8	-	1	-	4	2
<b>TEKIT</b>							
EJIDO TEKIT		17	-	3	4	5	11
EN LOCALIDADES DE 1 Y 2 VIVIENDAS		17	-	3	4	5	11
<b>TEKOM</b>							
EJIDO CHIBILUB		1	-	-	-	1	-
EN LOCALIDADES DE 1 Y 2 VIVIENDAS		1	-	-	-	1	-
EJIDO MUCHUCUX		5	-	-	-	5	-
EN LOCALIDADES DE 1 Y 2 VIVIENDAS		5	-	-	-	5	-
EJIDO POCBICHEN		6	-	-	1	4	-
POCBICHEN	TEKOM	6	-	-	1	4	-
EJIDO XUXCAB		11	-	-	4	5	4
XUXCAB	TEKOM	11	-	-	4	5	4
<b>TELCHAC PUERTO</b>							
EJIDO TELCHAC PUERTO		257	18	25	224	30	76
TELCHAC PUERTO	TELCHAC PUERTO	255	18	24	223	28	76
EN LOCALIDADES DE 1 Y 2 VIVIENDAS		2	-	1	1	2	-
<b>TEMAX</b>							
EJIDO CHUCMICHEN		11	-	8	11	-	5
CHUCMICHEN	TEMAX	11	-	8	11	-	5
EJIDO SAN ANTONIO CAMARA		36	-	23	18	9	18
SAN ANTONIO CAMARA	TEMAX	36	-	23	18	9	18
EJIDO TEMAX		5	-	3	2	1	1
EN LOCALIDADES DE 1 Y 2 VIVIENDAS		5	-	3	2	1	1
<b>TEMOZON</b>							
EJIDO HUNUKU II		1	-	-	-	1	-
EN LOCALIDADES DE 1 Y 2 VIVIENDAS		1	-	-	-	1	-
EJIDO CANCHECHEN		10	-	-	-	5	1
KANCHECHEN	TEMOZON	10	-	-	-	5	1
EJIDO HUNUKU		1	-	-	-	-	-
EN LOCALIDADES DE 1 Y 2 VIVIENDAS		1	-	-	-	-	-
EJIDO NABALAN		346	9	14	91	126	152
NABALAN	TEMOZON	344	9	14	90	124	152
EN LOCALIDADES DE 1 Y 2 VIVIENDAS		2	-	-	1	2	-
EJIDO SANTA RITA		55	2	2	46	35	17
SANTA RITA	TEMOZON	55	2	2	46	35	17
EN LOCALIDADES DE 1 Y 2 VIVIENDAS		-	-	-	-	-	-
EJIDO TEMOZON		42	-	-	18	28	12
X-EB	TEMOZON	21	-	-	16	11	9
YOKDZIL	TEMOZON	4	-	-	-	3	1
YOKDZONOT BOX	TEMOZON	3	-	-	-	3	-
YOKDZONOT SAHCABCHEN	TEMOZON	4	-	-	-	4	-
EN LOCALIDADES DE 1 Y 2 VIVIENDAS		10	-	-	2	7	2
EJIDO X'KUMIL		22	-	1	19	13	9
EKBALAM	TEMOZON	22	-	1	19	13	9
<b>TEPAKAN</b>							
EJIDO KANTIRIX		25	-	21	23	2	21
KANTIRIX O KANTIRIKI	TEPAKAN	25	-	21	23	2	21

Viviendas por ejido y localidad según principales características

CUADRO No. 2  
PARTE B  
continuación

MUNICIPIO EJIDO LOCALIDAD	UBICACION MUNICIPAL DE LA LOCALIDAD	VIVIENDAS PARTICULARES HABITADAS	VIVIENDAS PARTICULARES CON PAREDES DE LAMINA DE CARTON O MA- TERIALES DE DESECHO	VIVIENDAS PARTICULARES CON TECHOS DE LAMINA DE CARTON O MA- TERIALES DE DESECHO	VIVIENDAS PARTICULARES CON PISO DIFERENTE A TIERRA	VIVIENDAS PARTICULARES CON UN SOLO CUARTO	VIVIENDAS PARTICULARES CON DOS CUARTOS IN- CLUYENDO COCINA*
EJIDO TEPAKAN SAN ANTONIO HOLCA	TEYA	4	-	-	4	-	3
		4	-	-	4	-	3
<b>TETIZ</b>							
EJIDO CHUN-EK EN LOCALIDADES DE 1 Y 2 VIVIENDAS		1	-	-	-	1	-
		1	-	-	-	1	-
EJIDO TETIZ EN LOCALIDADES DE 1 Y 2 VIVIENDAS		2	-	-	2	-	1
		2	-	-	2	-	1
<b>TEYA</b>							
EJIDO TEYA TEYA	TEYA	416	30	192	295	56	220
		416	30	192	295	56	220
<b>TICUL</b>							
EJIDO TICUL		34	1	2	23	5	21
CABANCHE	TICUL	12	-	-	7	-	10
PLAN CHAAC NO. 6	TICUL	3	1	1	3	1	2
PLAN CHAAC No. 5	TICUL	4	-	-	3	1	2
PLAN CHAC No. 1	TICUL	4	-	-	2	1	1
PLAN CHAC No. 4	TICUL	3	-	1	2	1	1
UNIDADES DE RIEGO EN LOCALIDADES DE 1 Y 2 VIVIENDAS	TICUL	4	-	-	3	-	4
		4	-	-	3	1	1
EJIDO YOTHOLIN		260	-	1	211	6	83
YOTHOLIN	TICUL	257	-	1	209	5	82
EN LOCALIDADES DE 1 Y 2 VIVIENDAS		3	-	-	2	1	1
<b>TIMUCUY</b>							
EJIDO ITZINCAB (ITZINCAB CAMARA)		55	27	15	21	7	27
ITZINCAB CAMARA	TECOH	55	27	15	21	7	27
EJIDO OXTAPACAB		44	2	28	29	26	7
OXTAPACAB	TECOH	44	2	28	29	26	7
EJIDO TEKIK (TEKIK DE REGIL)		232	22	73	127	37	106
TEKIK DE REGIL	TIMUCUY	232	22	73	127	37	106
EJIDO TIMUCUY		6	-	4	2	-	4
KAMUCHIL	TECOH	4	-	4	-	-	3
EN LOCALIDADES DE 1 Y 2 VIVIENDAS		2	-	-	2	-	1
<b>TINUM</b>							
EJIDO SAN FELIPE		8	-	-	-	5	2
NUEVO SAN FELIPE	TINUM	8	-	-	-	5	2
EN LOCALIDADES DE 1 Y 2 VIVIENDAS		-	-	-	-	-	-
EJIDO THO HOOPKU		48	1	7	27	15	18
THO HOOPKU	TINUM	48	1	7	27	15	18
EN LOCALIDADES DE 1 Y 2 VIVIENDAS		-	-	-	-	-	-
EJIDO TINUM		348	12	64	186	51	120
TINUM	TINUM	344	12	64	186	50	120
TZAHTUN	TINUM	3	-	-	-	-	-
EN LOCALIDADES DE 1 Y 2 VIVIENDAS		1	-	-	-	1	-
EJIDO XCALAKOOP DE HIDALGO		144	5	25	95	25	55
XCALAKOOP DE HIDALGO	TINUM	143	5	25	95	25	54
EN LOCALIDADES DE 1 Y 2 VIVIENDAS		1	-	-	-	-	1
<b>TIXCACALCUPUL</b>							
EJIDO MAHAS		46	-	-	15	6	29
MAHAS	TIXCACALCUPUL	46	-	-	15	6	29
EJIDO MONTEVERDE		5	-	1	1	2	2
MONTE VERDE	TIXCACALCUPUL	3	-	-	-	1	2
EN LOCALIDADES DE 1 Y 2 VIVIENDAS		2	-	1	1	1	-
EJIDO POOP		60	-	4	40	22	23
POOP	TIXCACALCUPUL	55	-	4	40	17	23
SAN LEANDRO	TIXCACALCUPUL	5	-	-	-	5	-
EJIDO SAN JOSE TIXCACALCUPUL		59	-	1	8	35	9
SAN JOSE	TIXCACALCUPUL	59	-	1	8	35	9
EJIDO TIXCACALCUPUL		96	-	-	27	59	26
CAROLINA	TIXCACALCUPUL	14	-	-	-	7	5
CAUICH	TIXCACALCUPUL	10	-	-	-	9	1
CHACUA	TIXCACALCUPUL	5	-	-	2	2	2
SAN PEDRO	TIXCACALCUPUL	3	-	-	-	1	2
TZAB	TIXCACALCUPUL	5	-	-	-	4	-
TZUI	TIXCACALCUPUL	6	-	-	-	4	1
X-MAHKABA	TIXCACALCUPUL	5	-	-	1	5	-
X-TOHBIL	TIXCACALCUPUL	35	-	-	24	15	14
XCOPOIL	TIXCACALCUPUL	4	-	-	-	4	-
YOACTUN	TIXCACALCUPUL	5	-	-	-	5	-
EN LOCALIDADES DE 1 Y 2 VIVIENDAS		4	-	-	-	3	1
<b>TIXKOKOB</b>							
EJIDO EKMUL		296	3	110	234	29	115
EKMUL	TIXKOKOB	296	3	110	234	29	115
EJIDO EUAN		195	1	72	182	44	47
EUAN	TIXKOKOB	195	1	72	182	44	47
EJIDO HUBILA		46	-	7	40	10	22
HUBILA	TIXKOKOB	46	-	7	40	10	22
EJIDO RUINAS DE AKE		63	1	26	57	13	26
RUINAS DE AKE	TIXKOKOB	63	1	26	57	13	26
EN LOCALIDADES DE 1 Y 2 VIVIENDAS		-	-	-	-	-	-
EJIDO SANTA CRUZ (SANTA CRUZ NOLO)		11	-	3	7	-	5
SANTA CRUZ CANTO	TIXKOKOB	11	-	3	7	-	5
<b>TIXMEHUAC</b>							
EJIDO CHUCHUB		12	-	1	11	-	2
CHUCHUB	TIXMEHUAC	12	-	1	11	-	2
EJIDO DZUTOH		14	-	-	12	2	6
DZUTOH	TIXMEHUAC	9	-	-	9	2	4
SAN FELIPE	TIXMEHUAC	3	-	-	2	-	1
EN LOCALIDADES DE 1 Y 2 VIVIENDAS		2	-	-	1	-	1
EJIDO KIMBILA		48	-	8	26	5	19
KIMBILA	TIXMEHUAC	48	-	8	26	5	19
EN LOCALIDADES DE 1 Y 2 VIVIENDAS		-	-	-	-	-	-

Viviendas por ejido y localidad según principales características

CUADRO No. 2  
PARTE B  
continuación

MUNICIPIO EJIDO LOCALIDAD	UBICACION MUNICIPAL DE LA LOCALIDAD	VIVIENDAS PARTICULARES HABITADAS	VIVIENDAS PARTICULARES CON PAREDES DE LAMINA DE CARTON O MA- TERIALES DE DESECHO	VIVIENDAS PARTICULARES CON TECHOS DE LAMINA DE CARTON O MA- TERIALES DE DESECHO	VIVIENDAS PARTICULARES CON PISO DIFERENTE A TIERRA	VIVIENDAS PARTICULARES CON UN SOLO CUARTO	VIVIENDAS PARTICULARES CON DOS CUARTOS IN- CLUYENDO COCINA*
EJIDO SABACCHE		81	-	2	30	18	31
SABACCHE	TIXMEHUAC	64	-	2	30	12	27
SAN ANTONIO XPELA	TIXMEHUAC	3	-	-	-	2	-
SAN JUAN	TIXMEHUAC	3	-	-	-	1	-
SANTA MARIA	TIXMEHUAC	3	-	-	-	1	1
XCOHIL	TIXMEHUAC	7	-	-	-	2	3
EN LOCALIDADES DE 1 Y 2 VIVIENDAS		1	-	-	-	-	-
EJIDO SISBIC		28	-	3	7	7	16
CHALTUMPUHUY	TIXMEHUAC	7	-	-	-	1	6
SISBIC	TIXMEHUAC	17	-	3	7	5	8
EN LOCALIDADES DE 1 Y 2 VIVIENDAS		4	-	-	-	1	2
EJIDO TIXMEHUAC		358	1	29	237	20	153
TIXMEHUAC	TIXMEHUAC	358	1	29	237	20	153
<b>TIXPEHUAL</b>							
EJIDO CHOCHO (CHOCHO Y KILINCHE)		132	6	65	77	23	59
CHOCHO	TIXPEHUAL	93	2	34	55	8	47
KILINCHE	TIXPEHUAL	39	4	31	22	15	12
EJIDO SAHE		57	7	33	45	8	19
SAHE	TIXPEHUAL	57	7	33	45	8	19
EJIDO TECHOH		63	2	43	47	15	28
TECHOH	TIXPEHUAL	62	2	42	47	15	27
EN LOCALIDADES DE 1 Y 2 VIVIENDAS		1	-	1	-	-	1
EJIDO TIXPEHUAL		2	-	1	2	1	-
EN LOCALIDADES DE 1 Y 2 VIVIENDAS		2	-	1	2	1	-
<b>TIZIMIN</b>							
EJIDO ADOLFO LOPEZ MATEOS		2	-	-	-	2	-
EN LOCALIDADES DE 1 Y 2 VIVIENDAS		2	-	-	-	2	-
EJIDO BONDZONOT		8	-	-	-	4	2
BONDZONOT	TIZIMIN	3	-	-	-	-	2
EN LOCALIDADES DE 1 Y 2 VIVIENDAS		5	-	-	-	4	-
EJIDO CENOTE AZUL		24	-	-	1	12	8
CENOTE AZUL	TIZIMIN	24	-	-	1	12	8
EJIDO CHAN TRES REYES		17	-	2	3	13	1
CHAN TRES REYES	TIZIMIN	17	-	2	3	13	1
EJIDO CHANCENOTE		240	2	26	77	101	66
CHAN CENOTE	TIZIMIN	238	2	26	77	100	66
EN LOCALIDADES DE 1 Y 2 VIVIENDAS		2	-	-	-	1	-
EJIDO CHENKEKEN		33	-	-	-	19	10
CHENKEKEN	TIZIMIN	30	-	-	-	19	7
EDEN, EL	TIZIMIN	3	-	-	-	-	3
EJIDO COLONIA YUCATAN		338	1	38	312	17	38
COLONIA YUCATAN	TIZIMIN	338	1	38	312	17	38
EJIDO DZIBALKU		86	1	7	18	30	33
DOLORES	TIZIMIN	4	-	-	-	-	4
SAN ISIDRO	TIZIMIN	3	-	-	-	-	1
SANTA CLARA 2	TIZIMIN	6	-	1	-	-	-
SANTA CLARA DZIBALKU	TIZIMIN	49	-	5	14	17	19
XKALAX DE HIDALGO	TIZIMIN	20	1	1	4	12	6
EN LOCALIDADES DE 1 Y 2 VIVIENDAS		4	-	-	-	1	3
EJIDO DZONOT-AKE		144	3	9	38	35	51
DZIDZILA	TIZIMIN	3	-	-	-	2	1
DZONOT AKE	TIZIMIN	80	1	9	24	20	27
DZONOT TIGRE	TIZIMIN	27	-	-	3	8	5
SAN ISIDRO	TIZIMIN	3	-	-	-	1	-
YAXCHEKU	TIZIMIN	31	2	-	11	4	18
EJIDO DZONOT-MEZO		47	-	-	1	33	11
DZONOT MEZO	TIZIMIN	37	-	-	1	24	10
KANCA8DZONOT	TIZIMIN	10	-	-	-	9	1
EJIDO EL ALAMO		23	-	-	-	19	3
ALAMO, EL	TIZIMIN	23	-	-	-	19	3
EJIDO EL CUYO		198	14	66	158	47	41
CUYO, EL	TIZIMIN	187	14	64	155	41	39
SAN FERNANDO	TIZIMIN	3	-	-	-	3	-
EN LOCALIDADES DE 1 Y 2 VIVIENDAS		8	-	2	3	3	2
EJIDO EL EDEN		35	-	1	5	13	11
EDEN, EL	TIZIMIN	35	-	1	5	13	11
EJIDO EL LIMONAR		5	-	-	-	5	-
LIMONAR, EL	TIZIMIN	5	-	-	-	5	-
EJIDO EL RAMONAL		5	-	-	-	3	-
RAMONAL, EL	TIZIMIN	5	-	-	-	3	-
EJIDO EMILIANO ZAPATA		15	-	-	5	3	11
EMILIANO ZAPATA	TIZIMIN	15	-	-	5	3	11
EJIDO FELIPE CARRILLO PUERTO II		16	-	-	-	7	7
FELIPE CARRILLO PUERTO II	TIZIMIN	16	-	-	-	7	7
EJIDO FELIPE CARRILLO PUERTO NUM. 1		11	-	1	-	5	5
FELIPE CARRILLO PUERTO NO. 1	TIZIMIN	11	-	1	-	5	5
EJIDO KABICHEN		10	-	-	-	10	-
ORIZABA	TIZIMIN	10	-	-	-	10	-
EN LOCALIDADES DE 1 Y 2 VIVIENDAS		-	-	-	-	-	-
EJIDO KIKIL		3	-	-	2	-	2
EN LOCALIDADES DE 1 Y 2 VIVIENDAS		3	-	-	2	-	2
EJIDO LAZARO CARDENAS		5	-	1	3	3	2
LAZARO CARDENAS	TIZIMIN	5	-	1	3	3	2
EJIDO LUIS ECHEVERRIA ALVAREZ		9	-	-	4	1	2
LUIS ECHEVERRIA ALVAREZ	TIZIMIN	9	-	-	4	1	2
EJIDO LUIS ROSADO VEGA		14	-	-	1	5	8
LUIS ROSADO VEGA	TIZIMIN	14	-	-	1	5	8
EJIDO MANUEL CEPEDA PERAZA		59	-	-	1	48	10
MANUEL CEPEDA PERAZA	TIZIMIN	59	-	-	1	48	10
EJIDO MOCTEZUMA		41	-	11	26	9	24
MOCTEZUMA	TIZIMIN	39	-	10	26	9	23
EN LOCALIDADES DE 1 Y 2 VIVIENDAS		2	-	1	-	-	1
EJIDO MONTECRISTO (SAN JOSE MONTECRISTO)		31	-	1	1	9	10
SAN JOSE MONTECRISTO	TIZIMIN	31	-	1	1	9	10

# Viviendas por ejido y localidad según principales características

CUADRO No. 2

PARTE B

continuación

MUNICIPIO EJIDO LOCALIDAD	UBICACION MUNICIPAL DE LA LOCALIDAD	VIVIENDAS PARTICULARES HABITADAS	VIVIENDAS PARTICULARES CON PAREDES DE LAMINA DE CARTON O MA- TERIALES DE DESECHO	VIVIENDAS PARTICULARES CON TECHOS DE LAMINA DE CARTON O MA- TERIALES DE DESECHO	VIVIENDAS PARTICULARES CON PISO DIFERENTE A TIERRA	VIVIENDAS PARTICULARES CON UN SOLO CUARTO	VIVIENDAS PARTICULARES CON DOS CUARTOS IN- CLUYENDO COCINA*
EJIDO NUEVO LEON		4	-	1	-	4	-
NUEVO LEON	TIZIMIN	4	-	1	-	4	-
EJIDO POPOLNAH ANTES NACHI COCOM		431	-	30	283	67	125
POPOLNAH	TIZIMIN	431	-	30	283	67	125
EJIDO SAMARIA		24	-	-	1	10	9
SAMARIA	TIZIMIN	24	-	-	1	10	9
EJIDO SAN ANDRES		22	-	-	1	12	5
SAN ANDRES	TIZIMIN	22	-	-	1	12	5
EJIDO SAN ARTURO		23	-	1	3	19	2
SAN ARTURO	TIZIMIN	21	-	1	3	17	2
EN LOCALIDADES DE 1 Y 2 VIVIENDAS		2	-	-	-	2	-
EJIDO SAN FRANCISCO YOH-ACTUN		32	-	14	14	13	6
SAN FRANCISCO YOACTUN	TIZIMIN	27	-	13	13	8	6
EN LOCALIDADES DE 1 Y 2 VIVIENDAS		5	-	1	1	5	-
EJIDO SAN HIPOLITO		12	-	3	2	8	2
SAN HIPOLITO	TIZIMIN	12	-	3	2	8	2
EJIDO SAN ISIDRO KILOMETRO 14		24	-	-	-	23	1
SAN ISIDRO	TIZIMIN	24	-	-	-	23	1
EJIDO SAN JOSE (SAN JOSE CONDE)		20	-	-	1	8	5
SAN JOSE CONDE	TIZIMIN	20	-	-	1	8	5
EJIDO SAN JUAN KILOMETRO 4		23	-	1	2	8	13
SAN JUAN	TIZIMIN	23	-	1	2	8	13
EJIDO SAN LORENZO CHIQUILA		47	-	-	3	20	11
SAN LORENZO CHIQUILA	TIZIMIN	47	-	-	3	20	11
EJIDO SAN LUIS TZUCTUK		29	-	4	8	15	5
SAN LUIS TZUCTUK	TIZIMIN	29	-	4	8	15	5
EN LOCALIDADES DE 1 Y 2 VIVIENDAS		-	-	-	-	-	-
EJIDO SAN MANUEL, ANTES KILOMETRO 11		51	-	6	2	27	18
SAN MANUEL, ANTES KILOMETRO ONCE	TIZIMIN	51	-	6	2	27	18
EJIDO SAN PEDRO		35	-	1	31	5	19
SAN PEDRO JUAREZ	TIZIMIN	35	-	1	31	5	19
EJIDO SAN PEDRO Y SUS ANEXOS		18	-	1	-	9	4
SAN PEDRO BACAB	TIZIMIN	17	-	1	-	8	4
EN LOCALIDADES DE 1 Y 2 VIVIENDAS		1	-	-	-	1	-
EJIDO SANTA ANA		21	-	-	-	11	6
SANTA ANA	TIZIMIN	21	-	-	-	11	6
EJIDO SANTA CLARA		11	-	-	-	7	-
SANTA CLARA	TIZIMIN	11	-	-	-	7	-
EN LOCALIDADES DE 1 Y 2 VIVIENDAS		-	-	-	-	-	-
EJIDO SANTA ELENA		20	-	-	3	12	6
SANTA ELENA	TIZIMIN	20	-	-	3	12	6
EJIDO SANTA ROSA CONCEPCION		24	-	1	2	10	9
SANTA ROSA CONCEPCION	TIZIMIN	24	-	1	2	10	9
EJIDO SANTA ROSA Y ANEXAS		52	-	5	6	24	17
SANTA ISABEL	TIZIMIN	5	-	-	-	4	1
SANTA ROSA	TIZIMIN	45	-	5	5	19	15
EN LOCALIDADES DE 1 Y 2 VIVIENDAS		2	-	-	1	1	1
EJIDO SUCOPO		190	1	12	79	41	89
SUCOPO	TIZIMIN	185	1	12	75	39	88
EN LOCALIDADES DE 1 Y 2 VIVIENDAS		5	-	-	4	2	1
EJIDO TEKAL NUEVO		8	-	-	-	6	2
SAC-BOC	TIZIMIN	5	-	-	-	3	2
EN LOCALIDADES DE 1 Y 2 VIVIENDAS		3	-	-	-	3	-
EJIDO TIXCANCAL		269	3	43	85	110	80
TIXCANCAL	TIZIMIN	268	3	43	85	110	80
EN LOCALIDADES DE 1 Y 2 VIVIENDAS		1	-	-	-	-	-
EJIDO TIZIMIN		204	2	21	43	90	65
ACTUN PICH	TIZIMIN	3	-	-	-	2	-
BUENA ESPERANZA	TIZIMIN	3	1	-	1	-	1
BUENAVISTA	TIZIMIN	4	-	-	-	4	-
CANDELARIA	TIZIMIN	3	-	1	-	3	-
CHAN SAN ANTONIO	TIZIMIN	74	-	4	23	13	42
CHOCHOLA	TIZIMIN	3	-	2	-	1	1
CHUNSUBUL	TIZIMIN	4	-	-	-	3	-
DZADZ MAHAS	TIZIMIN	3	-	-	-	1	-
DZONOT BOX	TIZIMIN	14	-	-	2	11	1
DZONOT CHEL	TIZIMIN	3	-	1	-	-	-
KALACMUL	TIZIMIN	3	-	1	-	1	-
LIBRE UNION	TIZIMIN	3	-	-	-	3	-
SAN LORENZO	TIZIMIN	6	-	-	-	4	2
SAN LUIS	TIZIMIN	3	-	-	-	3	-
X-CAIL	TIZIMIN	4	-	-	-	2	2
XLAL	TIZIMIN	12	-	-	-	6	4
XMAKULAN	TIZIMIN	12	-	1	2	5	3
EN LOCALIDADES DE 1 Y 2 VIVIENDAS		47	1	11	15	28	9
EJIDO TRASCORRAL		10	-	5	5	2	3
TRASCORRAL	TIZIMIN	10	-	5	5	2	3
EJIDO TRES MARIAS		10	-	-	2	5	3
3 MARIAS	TIZIMIN	10	-	-	2	5	3
EJIDO X-LAPAC		3	-	-	2	1	1
EN LOCALIDADES DE 1 Y 2 VIVIENDAS		3	-	-	2	1	1
EJIDO X-PANHA-TORO		29	-	-	7	5	13
X-PANHA-TORO	TIZIMIN	29	-	-	7	5	13
EN LOCALIDADES DE 1 Y 2 VIVIENDAS		-	-	-	-	-	-
EJIDO XBOHOM		14	-	1	1	8	2
X-BOHOM	TIZIMIN	13	-	1	-	8	2
EN LOCALIDADES DE 1 Y 2 VIVIENDAS		1	-	-	1	-	-
EJIDO XKALAX YOKDZONOT		28	-	-	-	17	7
SAN MIGUEL DE ALLENDE	TIZIMIN	22	-	-	-	12	7
SANTA ROSA	TIZIMIN	6	-	-	-	5	-
EJIDO YOC-ACTUN DE HIDALGO		59	-	8	22	15	27
YOHACTUN DE HIDALGO	TIZIMIN	58	-	8	22	14	27
EN LOCALIDADES DE 1 Y 2 VIVIENDAS		1	-	-	-	1	-
EJIDO YODZONOT-CARRETERO (DZONOT CARRETERO)		317	1	57	129	75	108
DZONOT CARRETERO	TIZIMIN	317	1	57	129	75	108



Viviendas por ejido y localidad según principales características

PARTE B

continuación

MUNICIPIO EJIDO LOCALIDAD	UBICACION MUNICIPAL DE LA LOCALIDAD	VIVIENDAS PARTICULARES HABITADAS	VIVIENDAS PARTICULARES CON PAREDES DE LAMINA DE CARTON O MA- TERIALES DE DESECHO	VIVIENDAS PARTICULARES CON TECHOS DE LAMINA DE CARTON O MA- TERIALES DE DESECHO	VIVIENDAS PARTICULARES CON PISO DIFERENTE A TIERRA	VIVIENDAS PARTICULARES CON UN SOLO CUARTO	VIVIENDAS PARTICULARES CON DOS CUARTOS IN- CLUYENDO COCINA*
N.C.P.A. TEAPA YUCATAN		64	1	1	10	39	16
FRANCISCO VILLA	TIZIMIN	11	1	-	2	6	5
LIBERTAD, LA	TIZIMIN	14	-	1	1	9	2
RANCHO GRANDE	TIZIMIN	12	-	-	-	11	-
SAN ENRIQUE	TIZIMIN	4	-	-	-	4	-
TEAPA	TIZIMIN	17	-	-	7	5	8
EN LOCALIDADES DE 1 Y 2 VIVIENDAS		6	-	-	-	4	1
<b>TUNKAS</b>							
EJIDO CHAKAN-EBULA		7	-	-	-	5	1
CHAKAN EBULA	TUNKAS	7	-	-	-	5	1
EJIDO ONICHEN		7	-	-	-	2	-
ONICHEN	TUNKAS	7	-	-	-	2	-
EJIDO PIBTUCH		38	-	1	31	2	11
SAN JOSE PIBTUCH	TUNKAS	38	-	1	31	2	11
EJIDO SAN ANTONIO CHUC		33	-	2	1	16	4
SAN ANTONIO CHUC	TUNKAS	33	-	2	1	16	4
EJIDO SAN ROMAN XCALACHEN		5	-	1	-	5	-
SAN ROMAN	TUNKAS	5	-	1	-	5	-
EJIDO TUNKAS		1	-	1	-	1	-
EN LOCALIDADES DE 1 Y 2 VIVIENDAS		1	-	1	-	1	-
EJIDO YAXHA		9	-	-	-	8	1
YAXHA	TUNKAS	9	-	-	-	8	1
EN LOCALIDADES DE 1 Y 2 VIVIENDAS		1	-	-	-	1	-
<b>TZUCACAB</b>							
EJIDO BLANCA FLOR		17	-	-	3	2	9
BLANCA FLOR	TZUCACAB	17	-	-	3	2	9
EJIDO CATMIS		212	1	10	174	12	95
CATMIS	TZUCACAB	211	1	10	174	11	95
EN LOCALIDADES DE 1 Y 2 VIVIENDAS		1	-	-	-	1	-
EJIDO CORRAL		43	-	-	29	4	25
CORRAL	TZUCACAB	43	-	-	29	4	25
EJIDO EKBALAM		74	-	-	52	7	31
DZEMUCUT	TZUCACAB	5	-	-	5	-	4
EK-BALAM	TZUCACAB	69	-	-	47	7	27
EJIDO EL ESCONDIDO		21	-	1	8	6	8
ESCONDIDO, EL	TZUCACAB	21	-	1	8	6	8
EJIDO FELIPE CARRILLO PUERTO CATMIS		6	-	-	4	3	3
MONTANA	TZUCACAB	6	-	-	4	3	3
EN LOCALIDADES DE 1 Y 2 VIVIENDAS		-	-	-	-	-	-
EJIDO KAXAYTUK		40	1	1	25	4	25
CAXAYTUK	TZUCACAB	40	1	1	25	4	25
EJIDO NOH-BALCHE		1	-	-	-	1	-
EN LOCALIDADES DE 1 Y 2 VIVIENDAS		1	-	-	-	1	-
EJIDO NOH-BEC		32	-	1	3	9	13
NOH-BEC	TZUCACAB	32	-	1	3	9	13
EJIDO POLUACXIL		11	-	-	4	6	4
POLUACXIL	TZUCACAB	11	-	-	4	6	4
EJIDO SACBECAN		29	1	-	11	8	20
SACBECAN	TZUCACAB	29	1	-	11	8	20
EJIDO SAN SALVADOR PISTE		17	-	-	4	6	6
SAN SALVADOR PISTE AKAL	TZUCACAB	17	-	-	4	6	6
EJIDO SAN SEBASTIAN YAXCHE		18	-	-	14	-	11
SAN SEBASTIAN YAXCHE	PETO	18	-	-	14	-	11
EJIDO TIGRE GRANDE		24	1	-	2	5	17
TIGRE GRANDE	TZUCACAB	24	1	-	2	5	17
<b>UAYMA</b>							
EJIDO SANTA MARIA		57	1	9	11	24	19
SANTA MARIA TUZ (AZNAR)	UAYMA	57	1	9	11	24	19
EJIDO UAYMA		20	-	-	-	8	-
EJIDO NOHAK	UAYMA	6	-	-	-	5	-
EJIDO T'EUCH	UAYMA	5	-	-	-	1	-
POOP	UAYMA	9	-	-	-	2	-
<b>UCU</b>							
EJIDO DZELCHAC		1	-	-	1	-	-
EN LOCALIDADES DE 1 Y 2 VIVIENDAS		1	-	-	1	-	-
EJIDO SAN ANTONIO YAXCHE		126	5	20	105	21	30
YAXCHE DE PEON	UCU	126	5	20	105	21	30
EJIDO UCU		311	20	112	264	69	84
UCU	UCU	311	20	112	264	69	84
EN LOCALIDADES DE 1 Y 2 VIVIENDAS		-	-	-	-	-	-
<b>UMAN</b>							
EJIDO DZIBIKAK		119	3	20	76	42	45
DZIBIKAK	UMAN	119	3	20	76	42	45
EJIDO HOTZUK		50	1	37	33	7	24
HOTZUC	UMAN	50	1	37	33	7	24
EJIDO HUNXECTAMAN		32	3	13	20	6	8
HUNXECTAMAN	UMAN	32	3	13	20	6	8
EJIDO OXCUM		148	1	78	93	36	54
OXCUM	UMAN	148	1	78	93	36	54
EJIDO OXHOLON		89	2	32	44	22	38
OXOLON	UMAN	89	2	32	44	22	38
EJIDO PETECBILTUN		17	-	17	6	8	5
PETEC BILTUN	UMAN	17	-	17	6	8	5
EJIDO SAN ANTONIO CHUN		95	-	34	58	24	51
SAN ANTONIO CHUN	UMAN	95	-	34	58	24	51
EJIDO SAN ANTONIO POXILA		91	13	69	71	23	47
POXILA	UMAN	91	13	69	71	23	47
EJIDO TANIL		54	2	26	47	10	33
TANIL	UMAN	54	2	26	47	10	33
EJIDO TEBEC		65	5	21	49	17	20
TEBEC	UMAN	65	5	21	49	17	20
EJIDO TICIMUL		80	5	17	74	20	30
TICIMUL	UMAN	80	5	17	74	20	30

Viviendas por ejido y localidad según principales características

CUADRO No. 2

PARTE B

continuación

MUNICIPIO EJIDO LOCALIDAD	UBICACION MUNICIPAL DE LA LOCALIDAD	VIVIENDAS PARTICULARES HABITADAS	VIVIENDAS PARTICULARES CON PAREDES DE LAMINA DE CARTON O MA- TERIALES DE DESECHO	VIVIENDAS PARTICULARES CON TECHOS DE LAMINA DE CARTON O MA- TERIALES DE DESECHO	VIVIENDAS PARTICULARES CON PISO DIFERENTE A TIERRA	VIVIENDAS PARTICULARES CON UN SOLO CUARTO	VIVIENDAS PARTICULARES CON DOS CUARTOS IN- CLUYENDO COCINA*
EJIDO UMAN		10	-	1	10	3	2
EN LOCALIDADES DE 1 Y 2 VIVIENDAS		10	-	1	10	3	2
EJIDO YAXCOPOIL		177	1	91	126	39	83
YAXCOPOIL	UMAN	177	1	91	126	39	83
<b>VALLADOLID</b>							
EJIDO CHAMUL		18	-	-	5	3	7
CHAMUL	VALLADOLID	18	-	-	5	3	7
EJIDO CHAN-YOKDZONOT		1	-	-	-	-	1
EN LOCALIDADES DE 1 Y 2 VIVIENDAS		1	-	-	-	-	1
EJIDO DZIBIL		1	-	-	-	1	-
EN LOCALIDADES DE 1 Y 2 VIVIENDAS		1	-	-	-	1	-
EJIDO EBTUN		1	-	-	-	1	-
EN LOCALIDADES DE 1 Y 2 VIVIENDAS		1	-	-	-	1	-
EJIDO KANXOC		5	-	-	-	1	-
RANCHO X-BATUN	VALLADOLID	5	-	-	-	1	-
EJIDO LOLBE		9	-	4	-	5	1
YOKDZONOT REYES	VALLADOLID	5	-	1	-	2	-
EN LOCALIDADES DE 1 Y 2 VIVIENDAS		4	-	3	-	3	1
EJIDO NOHSUYTUN		8	-	-	-	3	1
CHAN SUYTUM	VALLADOLID	3	-	-	-	1	1
CHAN-CHEN	VALLADOLID	5	-	-	-	2	-
EN LOCALIDADES DE 1 Y 2 VIVIENDAS		-	-	-	-	-	-
EJIDO PIXOY		433	6	35	105	105	223
C.F.E. VALLADOLID	VALLADOLID	6	5	6	6	-	-
POPOLA	VALLADOLID	425	1	29	99	103	223
EN LOCALIDADES DE 1 Y 2 VIVIENDAS		2	-	-	-	2	-
EJIDO TAHMUY		1	-	1	-	1	-
EN LOCALIDADES DE 1 Y 2 VIVIENDAS		1	-	1	-	1	-
EJIDO TIKUCH		148	8	55	73	41	65
TIKUCH	VALLADOLID	147	8	55	72	41	65
EN LOCALIDADES DE 1 Y 2 VIVIENDAS		1	-	-	1	-	-
EJIDO VALLADOLID		60	-	-	-	52	3
BANCO DE CENOTES	CHEMAX	3	-	-	-	3	-
CEIBA, LA	CHEMAX	4	-	-	-	3	1
CUN-YA	CHEMAX	5	-	-	-	4	1
DORADO, EL	CHEMAX	4	-	-	-	4	-
GUADALUPE	CHEMAX	3	-	-	-	3	-
HIDALGO Y CORTEZ	CHEMAX	6	-	-	-	6	-
KONDZONOT	CHEMAX	3	-	-	-	3	-
PUNTA LAGUNA	CHEMAX	9	-	-	-	7	-
SAN ANTONIO	CHEMAX	4	-	-	-	4	-
YOKDZONOT	CHEMAX	11	-	-	-	9	1
EN LOCALIDADES DE 1 Y 2 VIVIENDAS		8	-	-	-	6	-
EJIDO XOCEN		6	-	-	-	4	-
SANTA CRUZ	VALLADOLID	3	-	-	-	2	-
EN LOCALIDADES DE 1 Y 2 VIVIENDAS		3	-	-	-	2	-
EJIDO XUILUB		66	2	12	30	46	7
XUILUB	VALLADOLID	64	2	12	30	46	7
EN LOCALIDADES DE 1 Y 2 VIVIENDAS		2	-	-	-	-	-
EJIDO YALCOBA		17	-	5	-	11	1
YAAX-AL	VALLADOLID	11	-	2	-	11	-
EN LOCALIDADES DE 1 Y 2 VIVIENDAS		6	-	3	-	-	1
EJIDO YALCON		6	-	-	-	5	1
SANTA ELENA	CHEMAX	5	-	-	-	5	-
EN LOCALIDADES DE 1 Y 2 VIVIENDAS		1	-	-	-	-	1
<b>YAXCABA</b>							
EJIDO CACALCHEN		2	-	-	-	1	-
EN LOCALIDADES DE 1 Y 2 VIVIENDAS		2	-	-	-	1	-
EJIDO CANAKOM		52	-	3	24	15	18
CANAKOM	YAXCABA	52	-	3	24	15	18
EN LOCALIDADES DE 1 Y 2 VIVIENDAS		-	-	-	-	-	-
EJIDO CHENCHE		1	-	-	-	-	-
EN LOCALIDADES DE 1 Y 2 VIVIENDAS		1	-	-	-	-	-
EJIDO CHIMAY		15	-	-	1	6	5
CHIMAY	YAXCABA	15	-	-	1	6	5
EJIDO KANTIRIX NUMERO DOS		18	-	-	-	7	1
KALADZONOT	YAXCABA	4	-	-	-	1	1
KISTEKAH	YAXCABA	10	-	-	-	3	-
XPONDZONOT	YAXCABA	4	-	-	-	3	-
EJIDO LIBRE UNION		9	-	1	4	1	8
NACHICOCOM	YAXCABA	7	-	-	4	-	7
EN LOCALIDADES DE 1 Y 2 VIVIENDAS		2	-	1	-	1	1
EJIDO NOC-AC		11	-	1	1	1	5
X-MEXIL	YAXCABA	10	-	1	1	1	4
EN LOCALIDADES DE 1 Y 2 VIVIENDAS		1	-	-	-	-	1
EJIDO POPOLA		23	-	3	2	13	5
POPOLA	YAXCABA	22	-	3	2	13	5
EN LOCALIDADES DE 1 Y 2 VIVIENDAS		1	-	-	-	-	-
EJIDO SAHCABA NUMERO UNO		3	-	-	-	-	2
EN LOCALIDADES DE 1 Y 2 VIVIENDAS		3	-	-	-	-	2
EJIDO SAN DEMETRIO POM (X-PON)		7	-	-	-	5	2
X-POM (SAN DEMETRIO)	YAXCABA	7	-	-	-	5	2
EN LOCALIDADES DE 1 Y 2 VIVIENDAS		-	-	-	-	-	-
EJIDO SAN PEDRO		16	-	-	8	2	11
SAN JUAN	YAXCABA	4	-	-	-	-	3
SAN PEDRO	YAXCABA	12	-	-	8	2	8
EJIDO SANTA MARIA		40	-	4	37	7	13
SANTA MARIA	YAXCABA	40	-	4	37	7	13
EN LOCALIDADES DE 1 Y 2 VIVIENDAS		-	-	-	-	-	-
EJIDO SEGUNDO TECOH		1	-	-	-	-	-
EN LOCALIDADES DE 1 Y 2 VIVIENDAS		1	-	-	-	-	-
EJIDO SIPCHE		10	-	-	2	4	2
SIPCHE	YAXCABA	10	-	-	2	4	2
EJIDO TAHZIBICHEN		259	-	27	197	33	146
TAHZIBICHEN	YAXCABA	259	-	27	197	33	146

Viviendas por ejido y localidad según principales características

CUADRO No. 2  
PARTE B  
conclusión

MUNICIPIO EJIDO LOCALIDAD	UBICACION MUNICIPAL DE LA LOCALIDAD	VIVIENDAS PARTICULARES HABITADAS	VIVIENDAS PARTICULARES CON PAREDES DE LAMINA DE CARTON O MA- TERIALES DE DESECHO	VIVIENDAS PARTICULARES CON TECHOS DE LAMINA DE CARTON O MA- TERIALES DE DESECHO	VIVIENDAS PARTICULARES CON PISO DIFERENTE A TIERRA	VIVIENDAS PARTICULARES CON UN SOLO CUARTO	VIVIENDAS PARTICULARES CON DOS CUARTOS IN- CLUYENDO COCINA*
EJIDO TIHOLOP		160	4	19	61	49	49
TIHOLOP	YAXCABA	160	4	19	61	49	49
EJIDO TINUNCAH		24	-	-	-	8	5
CHUNXANI	YAXCABA	4	-	-	-	3	-
SAN FELIPE	YAXCABA	3	-	-	-	3	-
TINUNCAH	YAXCABA	15	-	-	-	2	4
EN LOCALIDADES DE 1 Y 2 VIVIENDAS		2	-	-	-	-	1
EJIDO TIXCACALTUYU (TIXCACALTUYUB)		273	5	133	198	40	105
TIXCACALTUYUB	YAXCABA	273	5	133	198	40	105
EN LOCALIDADES DE 1 Y 2 VIVIENDAS		-	-	-	-	-	-
EJIDO YAXCABA		404	6	134	246	47	155
YAXCABA	YAXCABA	404	6	134	246	47	155
EJIDO YAXUNAH		80	2	10	29	30	22
YAXUNAH	YAXCABA	80	2	10	29	30	22
EJIDO YODZONOT		171	-	14	110	14	69
YOKDZONOT	YAXCABA	171	-	14	110	14	69
EJIDO YOHDZONOT-HUH		11	-	1	7	1	5
YOKDZONOT-HU	YAXCABA	11	-	1	7	1	5
N.C.P.A. LIC. GABINO VAZQUEZ		1	-	-	-	-	1
EN LOCALIDADES DE 1 Y 2 VIVIENDAS		1	-	-	-	-	1
N.C.P.A. LUIS ROSADO VEGA		15	-	1	-	5	3
XLPAK	YAXCABA	15	-	1	-	5	3
N.C.P.A. PLAN AGRARIO		10	-	-	-	8	-
PLAN AGRARIO (SAN MARCOS)	YAXCABA	10	-	-	-	8	-
N.C.P.A. SAN JOSE		1	-	1	-	-	1
EN LOCALIDADES DE 1 Y 2 VIVIENDAS		1	-	1	-	-	1
N.C.P.A. SANTA MARIA KU		4	-	-	2	1	2
SAN ISIDRO	YAXCABA	4	-	-	2	1	2
EN LOCALIDADES DE 1 Y 2 VIVIENDAS		-	-	-	-	-	-
N.C.P.E. HUECHEN BALAM		13	-	-	-	9	-
HUECHEN BALAM	YAXCABA	13	-	-	-	9	-
N.C.P.E. SAN RAFAEL		1	-	-	-	1	-
EN LOCALIDADES DE 1 Y 2 VIVIENDAS		1	-	-	-	1	-
N.C.P.E. XNICTEIL II		7	-	-	1	2	2
XNICTEIL II	YAXCABA	7	-	-	1	2	2
<b>YAXKUKUL</b>							
EJIDO YAXKUKUL		395	11	168	311	54	137
SAN FRANCISCO	YAXKUKUL	3	-	-	3	-	-
YAXKUKUL	YAXKUKUL	392	11	168	308	54	137
<b>YOBAIN</b>							
EJIDO YOBAIN		404	17	118	337	73	196
YOBAIN	YOBAIN	404	17	118	337	73	196